

**DOMINIO PÚBLICO MARÍTIMO TERRESTRE Y ZONAS DE SERVIDUMBRE**  
 En el ámbito de la Modificación Menor se han incorporado a este plano a línea del dominio del dominio público marítimo terrestre, los servidumbres de protección a la línea del dominio público marítimo terrestre para la explotación cinegética y el medioambiental, así como los servidumbres de tránsito y la zona de influencia de acuerdo a lo requerido por el Servicio Provincial de Costas de Santa Cruz de Tenerife en el informe emitido el 27 de junio de 2023 y el informe emitido por la Dirección General de la Costa y el Mar de 17 de marzo de 2023, relativos a la modificación de la Modificación Menor nº1 del PRUG del Parque Rural de Anaga. Con fecha de junio de 2023, el dominio público y la servidumbre que afectan total o parcialmente al ámbito del PRUG son las siguientes:

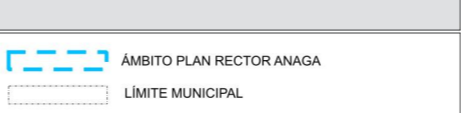
- DL-150-17, aprobado por O.M. de 24 de agosto de 2002.
- DL-190-17, aprobado por O.M. de 22 de septiembre de 2006.
- DL-76-17, aprobado por O.M. de 13 de mayo de 2005.
- DL-100-17, aprobado por O.M. de 1 de mayo de 2010.
- DL-201-02/03/0003, en tramitación.
- DL-210-17, aprobado por O.M. de 5 de enero de 2017.
- DL-221-17, aprobado por O.M. de 1 de octubre de 1999.
- DL-191-17, aprobado por O.M. de 12 de diciembre de 2008.

**CABILDO INSULAR DE TENERIFE**  
 Área de Gobierno del Patrimonio  
 Dirección Insular de Planificación Territorial y Patrimonio Histórico

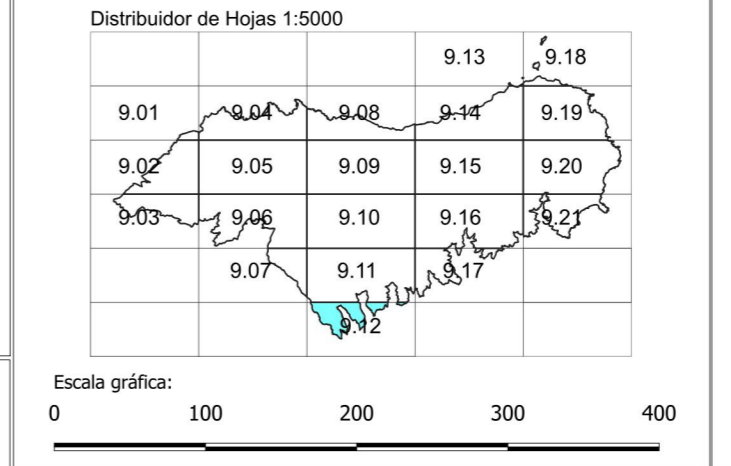
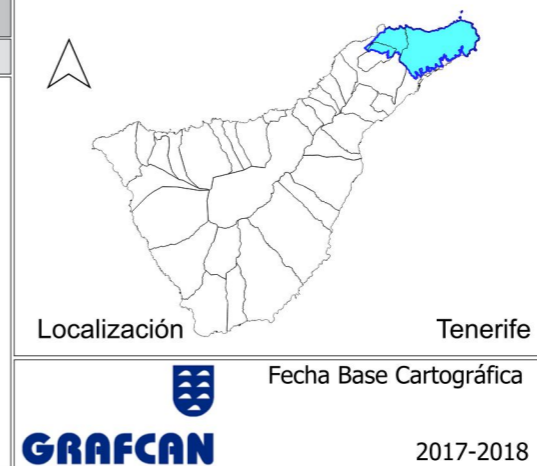


| ZONIFICACIÓN   |   |
|--|---|
| <b>ZONA DE EXCLUSIÓN O ACCESO PROHIBIDO</b>  | <b>ZONA DE USO TRADICIONAL</b>  |
| <ul style="list-style-type: none"> <li>2.1 Monte de Anaga</li> <li>1.2 Riscos de Anaga</li> <li>1.3 El Pinar</li> <li>1.4 Juncos</li> </ul>                          | <ul style="list-style-type: none"> <li>4.1 Valle del Baitán</li> <li>4.2 Las Cabañeras</li> <li>4.3 Las Cumbres</li> <li>4.4 Teguayosa y Arriñoga</li> <li>4.5 Bepío</li> <li>4.6 Chamorga-La Cumbre-Lomo de Las Bodegas</li> <li>4.7 Aguaita</li> <li>4.8 Barranco de Las Huertas</li> <li>4.9 Barranco del Cercado</li> <li>4.10 Los Valles</li> <li>4.11 Las Palmas de Anaga</li> <li>4.12 El Río</li> <li>4.13 Cumbre de Toro</li> <li>4.14 El Castor</li> <li>4.15 El Cedral</li> <li>4.17 Pábra</li> <li>4.18 Pedro Martín</li> </ul> |
| <b>ZONA DE USO RESTRINGIDO</b>   | <b>ZONA DE USO MODERADO</b>   |
| <ul style="list-style-type: none"> <li>2.1 Punta de Anaga</li> <li>2.2 Riscos de Anaga</li> <li>2.3 Riscos de Los Tascos</li> <li>2.4 Barrancos del Norte</li> </ul> | <ul style="list-style-type: none"> <li>3.1 Laderas de Anaga del Norte</li> <li>3.2 Laderas de Anaga del Sur</li> <li>3.3 El Draguillo</li> <li>3.4 Las Palmas de Anaga</li> <li>3.5 Carrizosa Chamorga-La Cumbre-Lomo de Las Bodegas</li> </ul>   |

| ZONIFICACIÓN  |  |
|---|--|
| <b>ZONA DE USO ESPECIAL</b>   | <b>ZONA DE USO GENERAL</b>   |
| <ul style="list-style-type: none"> <li>5.1 El Bolán</li> <li>5.2 Las Cabañeras</li> <li>5.3 Talamo</li> <li>5.4 Las Casas de Alar</li> <li>5.5 Lomo Cenero</li> <li>5.26 Los Cameros</li> <li>5.7 Roque Negro</li> <li>5.8 Casa de la Cumbre Baja</li> <li>5.9 Chirreda</li> <li>5.10 Tachero</li> <li>5.11 Teguayosa</li> <li>5.12 Casa de la Cumbre Alta</li> <li>5.13 Tachero</li> <li>5.14 Valle del Roque</li> <li>5.15 Anillaga</li> <li>5.16 Chamorga</li> <li>5.17 El Draguillo</li> <li>5.18 Chamorga</li> <li>5.19 La Cumbre</li> <li>5.20 Valle del Roque</li> </ul> | <ul style="list-style-type: none"> <li>5.21 Valle Luis</li> <li>5.22 Puente de Hierro - Tachido</li> <li>5.23 Dos Barrancos</li> <li>5.24 La Cumbre</li> <li>5.25 Suelos Urbanos y Sistemas Generales de Santa Cruz</li> <li>6.1 Antigua Casa Forestal de la Cruz del Carmen</li> <li>6.2 Cruz del Carmen</li> <li>6.3 Casa Forestal de la Cruz de Teguayosa</li> <li>6.4 El Baitán</li> <li>6.5 Roque Barrojo</li> <li>6.6 Hacienda de Cubas</li> <li>6.7 Anegreira</li> <li>6.8 La Olla</li> <li>6.9 Roca de Andrés Luis</li> <li>6.10 Anillaga</li> </ul> |



| COSTAS   |  |
|--|--|
| <ul style="list-style-type: none"> <li>--- DOMINIO PÚBLICO</li> <li>--- RIBERA DEL MAR</li> <li>--- SERVIDUMBRE PROTECCIÓN</li> <li>--- SERVIDUMBRE TRÁNSITO</li> <li>--- ZONA INFLUENCIA</li> </ul> | <p><b>CUMPLIMIENTO LEY DE COSTAS</b></p> <ul style="list-style-type: none"> <li>- LOS USOS EN SERVIDUMBRE DE PROTECCIÓN ESTARÁN A LO DESCRITO EN LOS ARTÍCULOS 14 Y 15.</li> <li>- SERVIDUMBRE DE TRÁNSITO SUJETA A:</li> <li>- ZONA DE INFLUENCIA SUJETA A:</li> <li>- RECALZADOS Y CONSTRUCCIONES EXISTENTES EN DOMINIO PÚBLICO Y SERVIDUMBRE DE PROTECCIÓN SEGÚN LO ESTABLECIDO EN LA DISPOSICIÓN TRANSITORIA CUARTA.</li> <li>- LOS USOS Y ACTIVIDADES QUE SE PROYECTEN EN ZONA DE DOMINIO PÚBLICO PRECISARÁN DE LA AUTORIZACIÓN O CONCESIÓN PREVISTA EN LA LEY DE COSTAS, PREVIO OTORGAMIENTO.</li> </ul> |



**PLAN RECTOR DE USO Y GESTIÓN DEL PARQUE RURAL DE ANAGA MODIFICACIÓN MENOR Nº1. ASPECTOS RELATIVOS A LA MEJORA DE LA GESTIÓN.**

DOCUMENTO PARA APROBACIÓN DEFINITIVA

PLANO DE ORDENACIÓN ZONIFICACIÓN

PRUG DE ANAGA ESCALA 1:5.000

9.12M DICIEMBRE 2023

Señalar el Plano 9.12 de la Revisión Parcial del PRUG del Parque Rural de Anaga aprobada por el COTMAC en sesión celebrada el 20 de julio de 2009 y las rectificaciones de errores materiales aprobadas por la COTMAC en sesiones de 25 de febrero de 2011 y 27 de octubre de 2014.