





 <p>ÁREA DE AGUAS, AGRICULTURA, GANADERÍA Y PESCA ÁREA DE PLANIFICACIÓN, TURISMO COOPERACIÓN MUNICIPAL Y VIVIENDA</p>	 <p>CONSEJERÍA DE AGRICULTURA, GANADERÍA, PESCA Y ALIMENTACIÓN GOBIERNO DE CANARIAS</p>	<p>DETALLE DE HOJA</p> 	<p>DISTRIBUCIÓN DE HOJAS</p> 	<p><b>EXPLORACIONES GANADERAS</b></p> <table border="0"> <tr> <td> Caprino</td> <td> Ovino</td> <td> Caprino y otros</td> <td> Ovino y otros</td> </tr> <tr> <td> Vacuno</td> <td> Porcino</td> <td> Vacuno y otros</td> <td> Porcino y otros</td> </tr> <tr> <td> Avícola</td> <td> Cunicola</td> <td> Avícola y otros</td> <td> Cunicola y otros</td> </tr> </table> <table border="0"> <tr> <td> Red viaria</td> <td> Vial urbano</td> <td> Edificación</td> <td> Cauce Barranco</td> <td> Embalse, estanque, ...</td> <td> Curva de nivel (100 mts)</td> </tr> </table>	 Caprino	 Ovino	 Caprino y otros	 Ovino y otros	 Vacuno	 Porcino	 Vacuno y otros	 Porcino y otros	 Avícola	 Cunicola	 Avícola y otros	 Cunicola y otros	 Red viaria	 Vial urbano	 Edificación	 Cauce Barranco	 Embalse, estanque, ...	 Curva de nivel (100 mts)	<p>Denominación: <b>INFORMACIÓN: EXPLORACIONES GANADERAS</b></p> <p><b>APROBACIÓN DEFINITIVA DEL PLAN TERRITORIAL ESPECIAL DE ORDENACIÓN DE LA ACTIVIDAD GANADERA DE TENERIFE</b></p> <table border="1"> <tr> <td>Fecha: ENERO, 2007</td> <td>Escala: 1 : 25.000</td> <td>Hoja N°: 4</td> </tr> </table>	Fecha: ENERO, 2007	Escala: 1 : 25.000	Hoja N°: 4
 Caprino	 Ovino	 Caprino y otros	 Ovino y otros																							
 Vacuno	 Porcino	 Vacuno y otros	 Porcino y otros																							
 Avícola	 Cunicola	 Avícola y otros	 Cunicola y otros																							
 Red viaria	 Vial urbano	 Edificación	 Cauce Barranco	 Embalse, estanque, ...	 Curva de nivel (100 mts)																					
Fecha: ENERO, 2007	Escala: 1 : 25.000	Hoja N°: 4																								