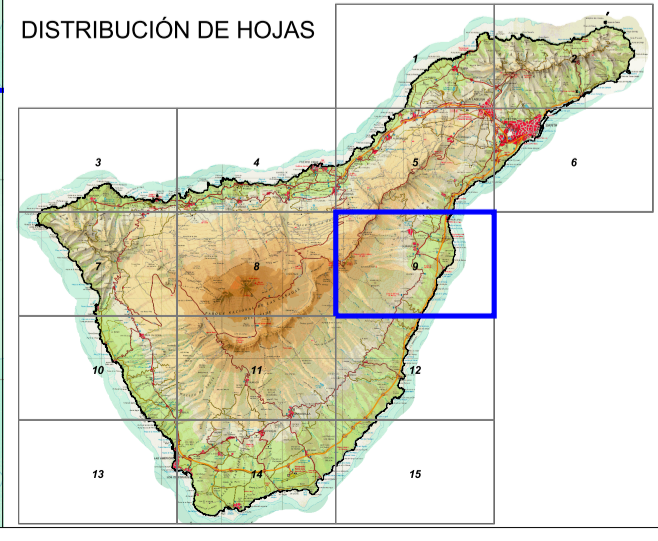
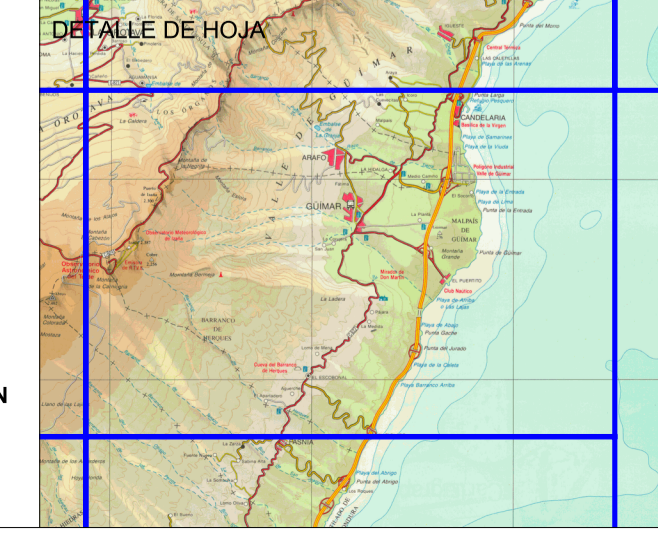





















  
**CABILDO DE TENERIFE**
  
 ÁREA DE AGUAS, AGRICULTURA, GANADERÍA Y PESCA
   
 GOBIERNO DE CANARIAS



**EXPLORACIONES GANADERAS**

 Caprino	 Ovino	 Caprino y otros	 Ovino y otros
 Vacuno	 Porcino	 Vacuno y otros	 Porcino y otros
 Avícola	 Cunicola	 Avícola y otros	 Cunicola y otros

 Red viaria   
  Vial urbano   
  Edificación   
  Cauce Barranco   
  Embalse, estanque, ...   
  Curva de nivel (100 mts)

Denominación: **INFORMACIÓN: EXPLORACIONES GANADERAS**
  
**APROBACIÓN DEFINITIVA DEL PLAN TERRITORIAL ESPECIAL DE ORDENACIÓN DE LA ACTIVIDAD GANADERA DE TENERIFE**

Fecha: ENERO, 2007	Escala: 1 : 25.000	Hoja Nº: 9
-----------------------	-----------------------	---------------