

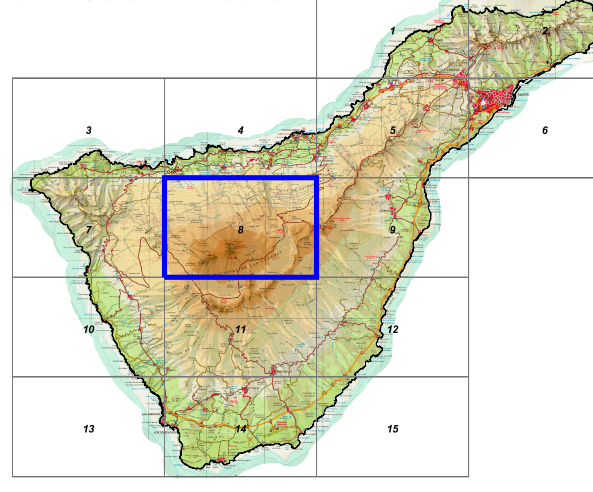



















































 <p>ÁREA DE AGUAS, AGRICULTURA, GANADERÍA Y PESCA ÁREA DE PLANIFICACIÓN, TURISMO COOPERACIÓN MUNICIPAL Y VIVIENDA</p>	 <p>CONSEJERÍA DE AGRICULTURA, GANADERÍA, PESCA Y ALIMENTACIÓN GOBIERNO DE CANARIAS</p>	<p>DETALLE DE HOJA</p> 	<p>DISTRIBUCIÓN DE HOJAS</p> 	<p>ZONIFICACION GANADERA</p> <table border="0"> <tr> <td> Área de Regulación Ganadera 1</td> <td> Área de Regulación Ganadera 4</td> <td> Área de Regulación Ganadera 8</td> </tr> <tr> <td> Área de Regulación Ganadera 2</td> <td> Área de Regulación Ganadera 5</td> <td> Área de Regulación Ganadera 9</td> </tr> <tr> <td> Área de Regulación Ganadera 3</td> <td> Área de Regulación Ganadera 6</td> <td> Área de Regulación Ganadera 10</td> </tr> <tr> <td></td> <td> Área de Regulación Ganadera 7</td> <td> Área de Regulación Ganadera 11</td> </tr> </table> <p>ELEMENTOS DE CARTOGRAFÍA</p> <table border="0"> <tr> <td> Red viaria</td> <td> Vial urbano</td> <td> Edificación</td> <td> Cauce Barranco</td> <td> Embalse, estanque, ...</td> <td> Curva de nivel (100 mts)</td> </tr> </table>	 Área de Regulación Ganadera 1	 Área de Regulación Ganadera 4	 Área de Regulación Ganadera 8	 Área de Regulación Ganadera 2	 Área de Regulación Ganadera 5	 Área de Regulación Ganadera 9	 Área de Regulación Ganadera 3	 Área de Regulación Ganadera 6	 Área de Regulación Ganadera 10		 Área de Regulación Ganadera 7	 Área de Regulación Ganadera 11	 Red viaria	 Vial urbano	 Edificación	 Cauce Barranco	 Embalse, estanque, ...	 Curva de nivel (100 mts)	<p>Denominación: ORDENACIÓN: ZONIFICACIÓN GANADERA</p> <p>APROBACIÓN DEFINITIVA DEL PLAN TERRITORIAL ESPECIAL DE ORDENACIÓN DE LA ACTIVIDAD GANADERA DE TENERIFE</p> <table border="1"> <tr> <td>Fecha: ENERO, 2007</td> <td>Escala: 1 : 25.000</td> <td>Hoja N°: 8</td> </tr> </table>	Fecha: ENERO, 2007	Escala: 1 : 25.000	Hoja N°: 8
 Área de Regulación Ganadera 1	 Área de Regulación Ganadera 4	 Área de Regulación Ganadera 8																								
 Área de Regulación Ganadera 2	 Área de Regulación Ganadera 5	 Área de Regulación Ganadera 9																								
 Área de Regulación Ganadera 3	 Área de Regulación Ganadera 6	 Área de Regulación Ganadera 10																								
	 Área de Regulación Ganadera 7	 Área de Regulación Ganadera 11																								
 Red viaria	 Vial urbano	 Edificación	 Cauce Barranco	 Embalse, estanque, ...	 Curva de nivel (100 mts)																					
Fecha: ENERO, 2007	Escala: 1 : 25.000	Hoja N°: 8																								