


Aprobado definitivamente por la
Comisión de Ordenación del
Territorio y Medio Ambiente de
Canarias mediante acuerdo de
fecha: 3-0-APR-2009

El Jefe de Sección de Ordenación
de E.N.P. Occidentales
Hamón López Tejera




GOBIERNO DE CANARIAS
CONSEJERÍA DE MEDIO AMBIENTE
Y ORDENACIÓN TERRITORIAL

AREAS PROTEGIDAS DE LA ISLA DE:
TENERIFE

NORMAS DE CONSERVACIÓN

Legenda

- Basuras en el cauce del barranco
- Construcción y explotación de galerías
- Restos de invernaderos
- Vertido de áridos al cauce
- Antigua extracción de áridos en la parte baja del barranco

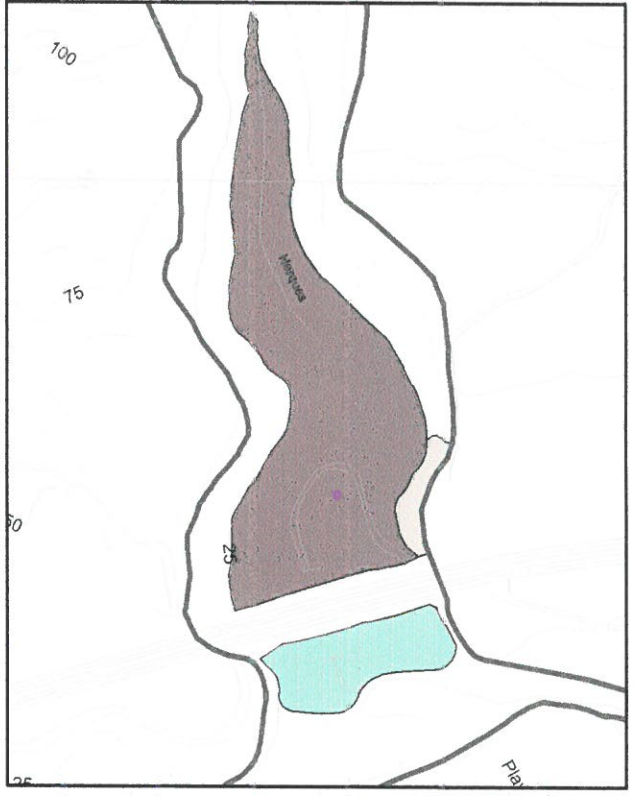


PLANOS DE DETALLE

Plano de Detalle ID-2




Plano de Detalle ID-1




Escala 1:5.000

0 45 90 180 270 360 Metros




**MONUMENTO NATURAL DEL
BARRANCO DE FASNIA Y GÜIMAR**
MAPAS TEMÁTICOS
Aprobación definitiva

ROTACIÓN DEL MAPA  **Escala: 1:20.000**

0 200 400 800 1.200 Metros

Plano de: **IMPACTOS**

EQUID. CURVAS: 5 m PROYECCIÓN: UTM ELIPSOIDE: WGS84 HUSO: 28N	LOCALIZACIÓN: 
Base Cartográfica:  Base cartográfica 1998-2002	MUNICIPIOS: FASNIA GÜIMAR