








**GOBIERNO DE CANARIAS**  
 CONSEJERÍA DE MEDIO AMBIENTE  
 Y ORDENACIÓN TERRITORIAL

AREAS PROTEGIDAS DE LA ISLA DE:  
**TENERIFE**

**NORMAS DE CONSERVACIÓN**

**LEYENDA:**

-  **Ámbito del Monumento Natural**
-  **Cauces**
-  **Edificaciones**
-  **Costa**
-  **Vías**
-  **Tendidos**
-  **Tuberías**



Aprobado definitivamente por la  
 Comisión de Ordenación del  
 Territorio y Medio Ambiente de  
 Canarias mediante acuerdo de  
 fecha: ....3.0.ABR.2009..

El Jefe de Sección de Ordenación  
 de E.N.P. Occidentales

*Ramón López Tejera*  
 Ramón López Tejera



**MONUMENTO NATURAL DEL  
 BARRANCO DE FASNIA Y GÜIMAR**

MAPAS TEMÁTICOS  
 Aprobación definitiva

ROTACIÓN DEL MAPA  


**Escala: 1:20.000**  


Plano de: **ÁMBITO DEL MONUMENTO  
 NATURAL**

EQUID. CURVAS: 25 m  
 PROYECCIÓN: UTM  
 ELIPSOIDE: WGS84  
 HUSO: 28N

LOCALIZACIÓN:



Base Cartográfica:



Base cartográfica 1998-2002

MUNICIPIOS:  
 FASNIA  
 GÜIMAR