





NORMAS DE CONSERVACIÓN


LEYENDA:

Pendientes (°)

-  Menos de 20
-  20 - 40
-  40 - 50
-  Más de 50



Aprobado definitivamente por la
 Comisión de Ordenación del
 Territorio y Medio Ambiente de
 Canarias mediante acuerdo de
 fecha: ...3-0-2000...

El Jefe de Sección de Ordenación
 de E.N.P. Occidentales

 Ramón López Tejera



**MONUMENTO NATURAL DEL
 BARRANCO DE FASNIA Y GÜIMAR**
 MAPAS TEMÁTICOS
 Aprobación definitiva



Escala: 1:20.000
 0 200 400 800 1.200 Metros

Plano de: **TOPOGRAFÍA Y PENDIENTES**

EQUID. CURVAS: 5 m
 PROYECCIÓN: UTM
 ELIPSOIDE: WGS84
 HUSO: 28N

LOCALIZACIÓN:



Base Cartográfica:



Base cartográfica 1986-2002

MUNICIPIOS:
FASNIA
GÜIMAR