





GOBIERNO DE CANARIAS
 CONSEJERÍA DE MEDIO AMBIENTE
 Y ORDENACIÓN TERRITORIAL

AREAS PROTEGIDAS DE LA ISLA DE:
TENERIFE




NORMAS DE CONSERVACIÓN

Leyenda

Unidades de Paisaje:

-  Cabecera con pinar
-  Tramo de barranco más abierto
-  Tabaibal-cardonal
-  Desembocadura del barranco

Elementos de Dominancia:

-  Abiótico
-  Biótico
-  Antrópico



Aprobado definitivamente por la
 Comisión de Ordenación del
 Territorio y Medio Ambiente de
 Canarias mediante acuerdo de
 fecha:3.0..ABR..2009..

El Jefe de Sección de Ordenación
 de E.N.P. Occidentales

Ramón López Fejera
 Ramón López Fejera




**MONUMENTO NATURAL DEL
 BARRANCO DE FASNÍA Y GÜIMAR**
 MAPAS TEMÁTICOS

Aprobación definitiva

ROTACIÓN DEL MAPA



Escala: 1:20.000



Plano de:

UNIDADES DE PAISAJE

EQUID. CURVAS: 5 m
 PROYECCIÓN: UTM
 ELIPSOIDE: WGS84
 HUSO: 28N

LOCALIZACIÓN:



MUNICIPIOS:
 FASNIA
 GÜIMAR

Base Cartográfica:



Base cartográfica 1998-2002