



GOBIERNO DE CANARIAS
CONSEJERÍA DE MEDIO AMBIENTE
Y ORDENACIÓN TERRITORIAL

ÁREAS PROTEGIDAS DE LA ISLA DE:
TENERIFE

NORMAS DE CONSERVACIÓN

LEYENDA:

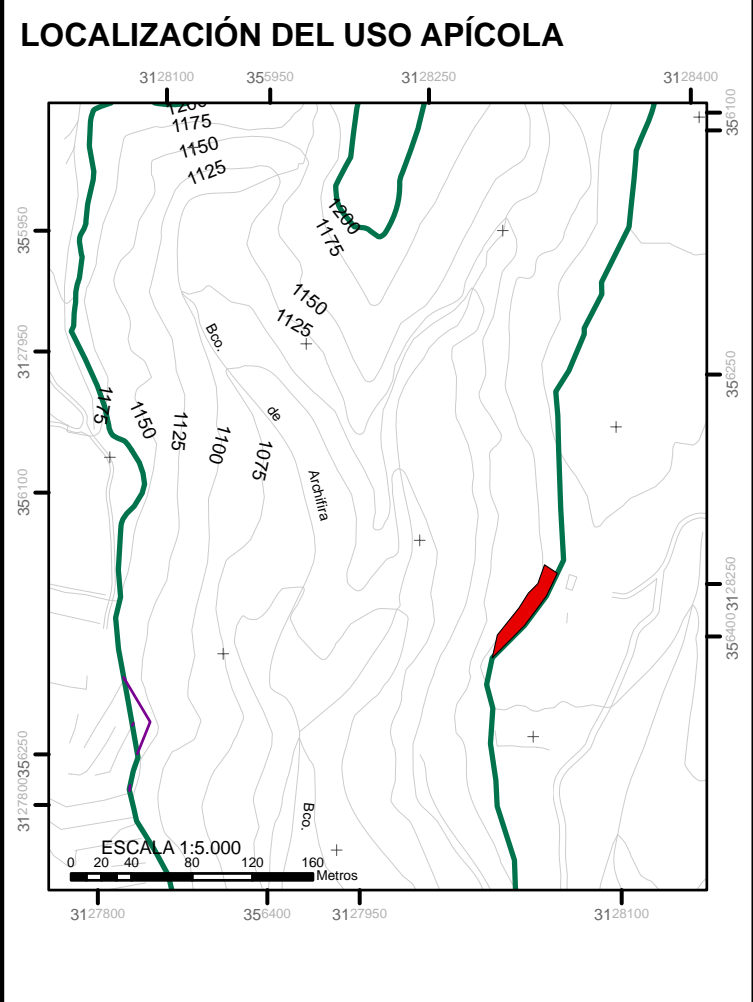
- Aprovechamiento hidrológico
- Aprovechamiento apícola
- Escalada
- Bancales abandonados




Aprobado definitivamente por la
Comisión de Ordenación del
Territorio y Medio Ambiente de
Canarias mediante acuerdo de
fecha: 30-ABR-2009

El Jefe de Sección de Ordenación
del T.N.P. Occidentales
Gerardo López Tejera
Gerardo López Tejera









**MONUMENTO NATURAL DEL
BARRANCO DE FASNIA Y GÜIMAR**
MAPAS TEMÁTICOS
Aprobación definitiva

ROTACIÓN DEL MAPA




ESCALA: 1:20.000

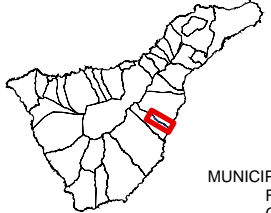


Plano de: **USOS DEL SUELO**

EQUID. CURVAS: 5 m
PROYECCIÓN: UTM
ELIPSOIDE: WGS84
HUSO: 28N

Base Cartográfica:

Base cartográfica 1998-2002

LOCALIZACIÓN:



MUNICIPIOS:
FASNIA
GÜIMAR