






LEYENDA

-  Edificaciones
-  Límite espacio natural
-  Carreteras
-  Curvas directoras
-  Pistas

USOS DE SUELO

-  Sin Cultivo
-  Asociación Viña-Papa
-  Hortalizas
-  Viña
-  Papa
-  Huerto Familiar
-  Erial
-  Montes
-  Urbano o Viales



Reserva Natural Especial del Chinyero

PLAN DIRECTOR

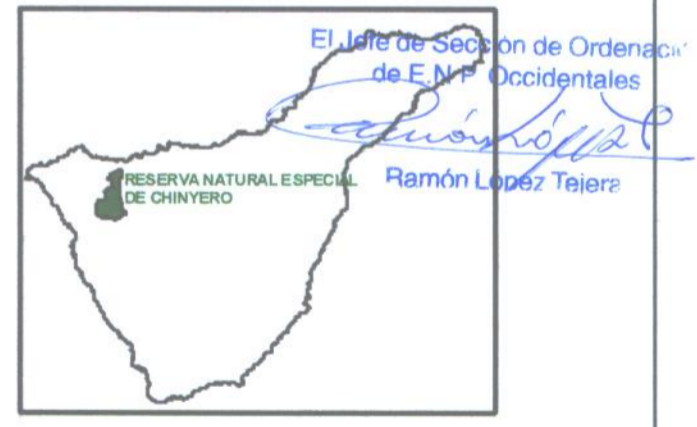
Marzo 2003

USOS DEL SUELO

Escala: 1:25.000
 Aprobado definitivamente por la Comisión de Ordenación del Territorio y Medio Ambiente de Canarias mediante acuerdo de fecha 5 Abr. 2004



SITUACION



EQUID. CURVAS: 25 m
 HUSO: 28
 ELIPSOIDE: WGS84
 PROYECCIÓN: U.T.M.
 BASE CARTOGRÁFICA: IGN
 Fecha de Base Cartográfica: 1996

Red Canaria de Espacios Naturales Protegidos