











**LEYENDA**

-  Edificaciones
-  Límite espacio natural
-  Carreteras
-  Curvas directoras
-  Pistas

**PLAN INSULAR DE ORDENACIÓN**

-  Agrícola 1
-  Areas de vocación urbana
-  Malpais y Llanos
-  Forestal Arbolado
-  Potencial Forestal



**Reserva Natural Especial de L Chinyero**

**PLAN DIRECTOR**  
Marzo 2003

**ZONIFICACIÓN PLAN INSULAR DE ORDENACIÓN DE TENERIFE**

Escala 1:25.000

Aprobado definitivamente por la Comisión de Ordenación del Territorio y Medio Ambiente de Canarias mediante acuerdo de fecha 5. ABR. 2004.

**SITUACIÓN**



EQUID. CURVAS: 25 m  
 HUSO: 28 BASE CARTOGRÁFICA: **GAFCAN**  
 ELIPSOIDE: WGS84 Fecha de Base Cartográfica: 1996  
 PROYECCIÓN: U.T.M.

**Red Canaria de Espacios Naturales Protegidos**

GOBIERNO DE CANARIAS  
 CONSEJERÍA DE POLÍTICA TERRITORIAL Y MEDIO AMBIENTE  
 DIRECCIÓN GENERAL DE ORDENACIÓN DEL TERRITORIO