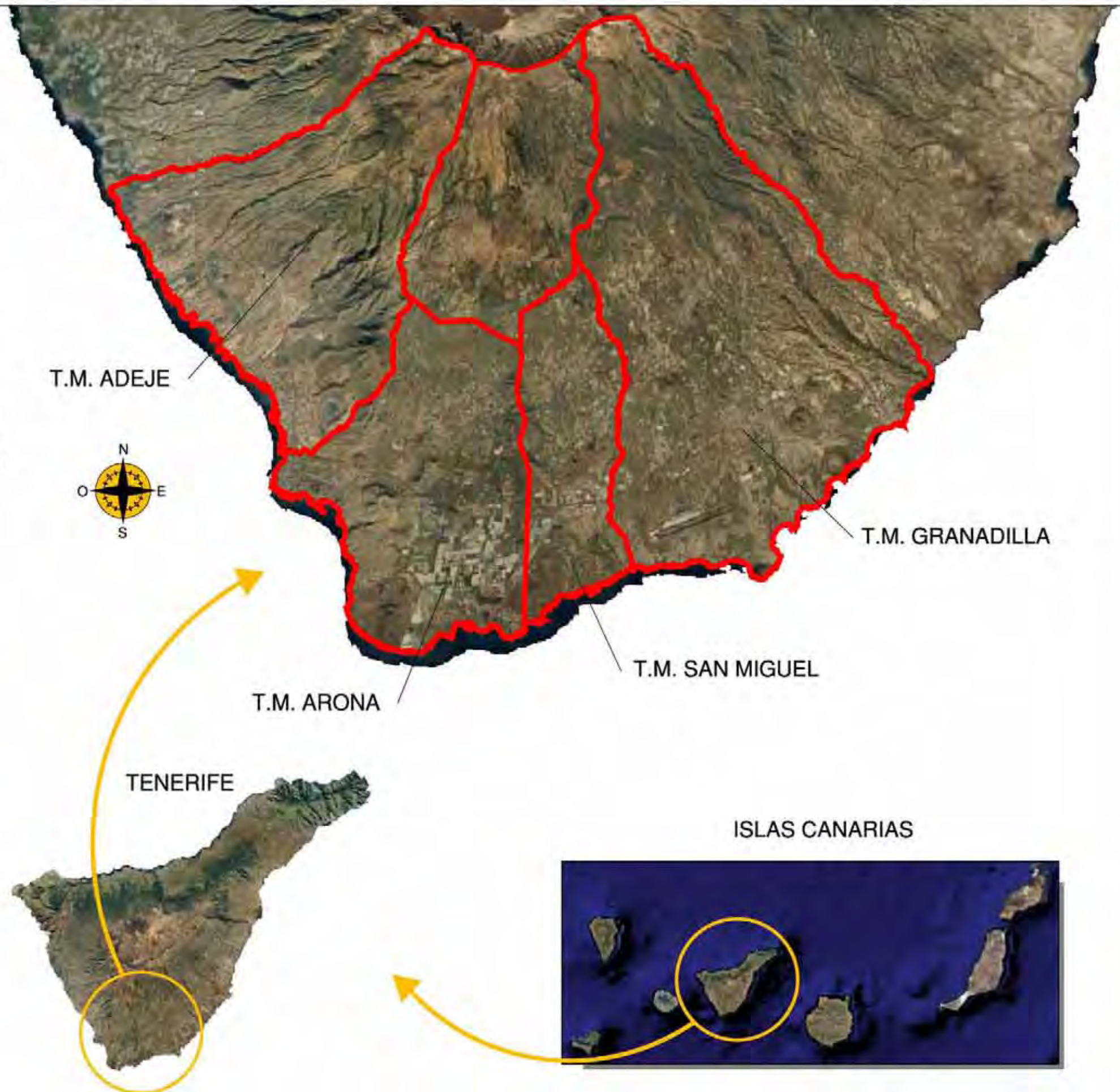
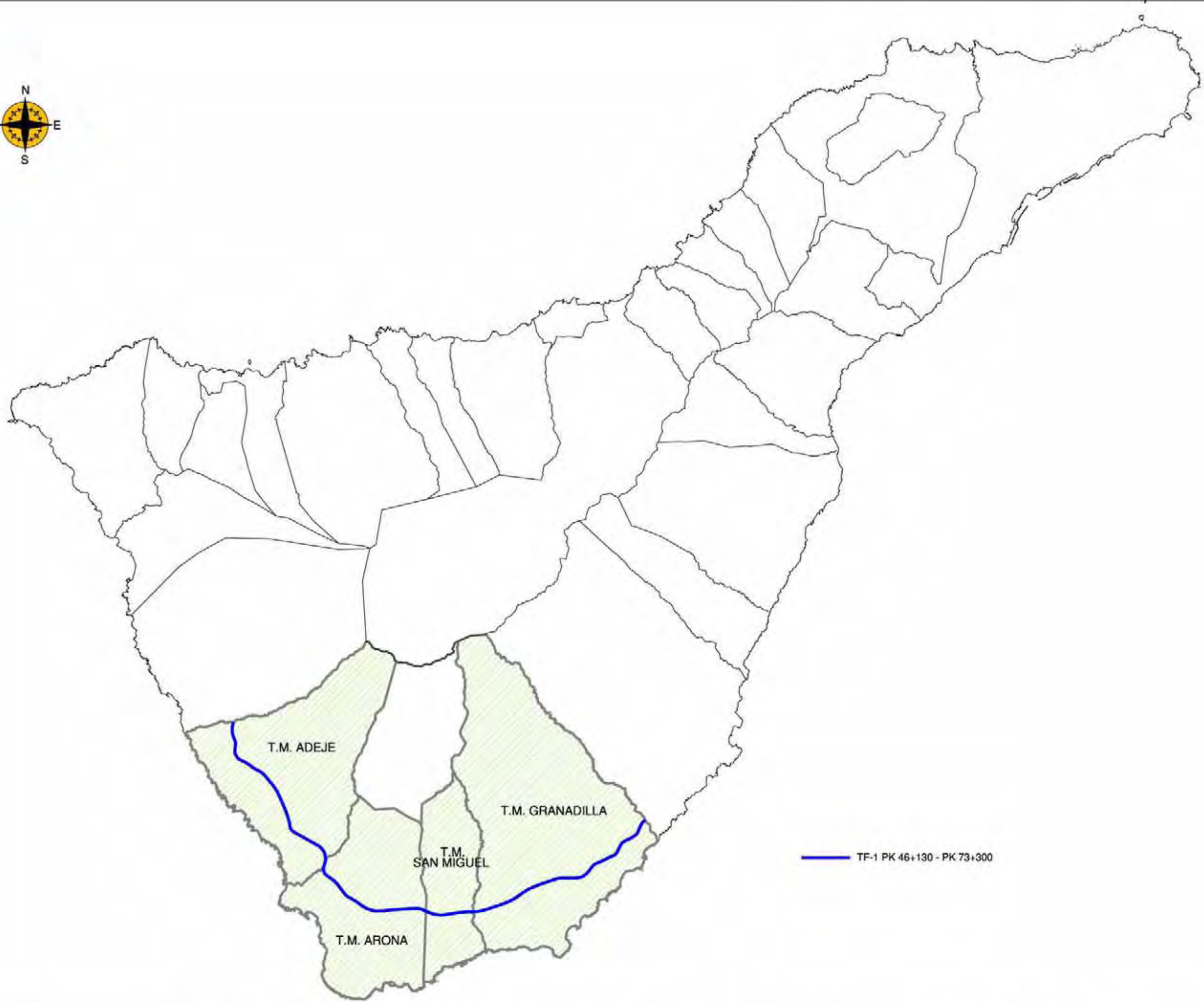


## DOCUMENTO Nº 2. PLANOS

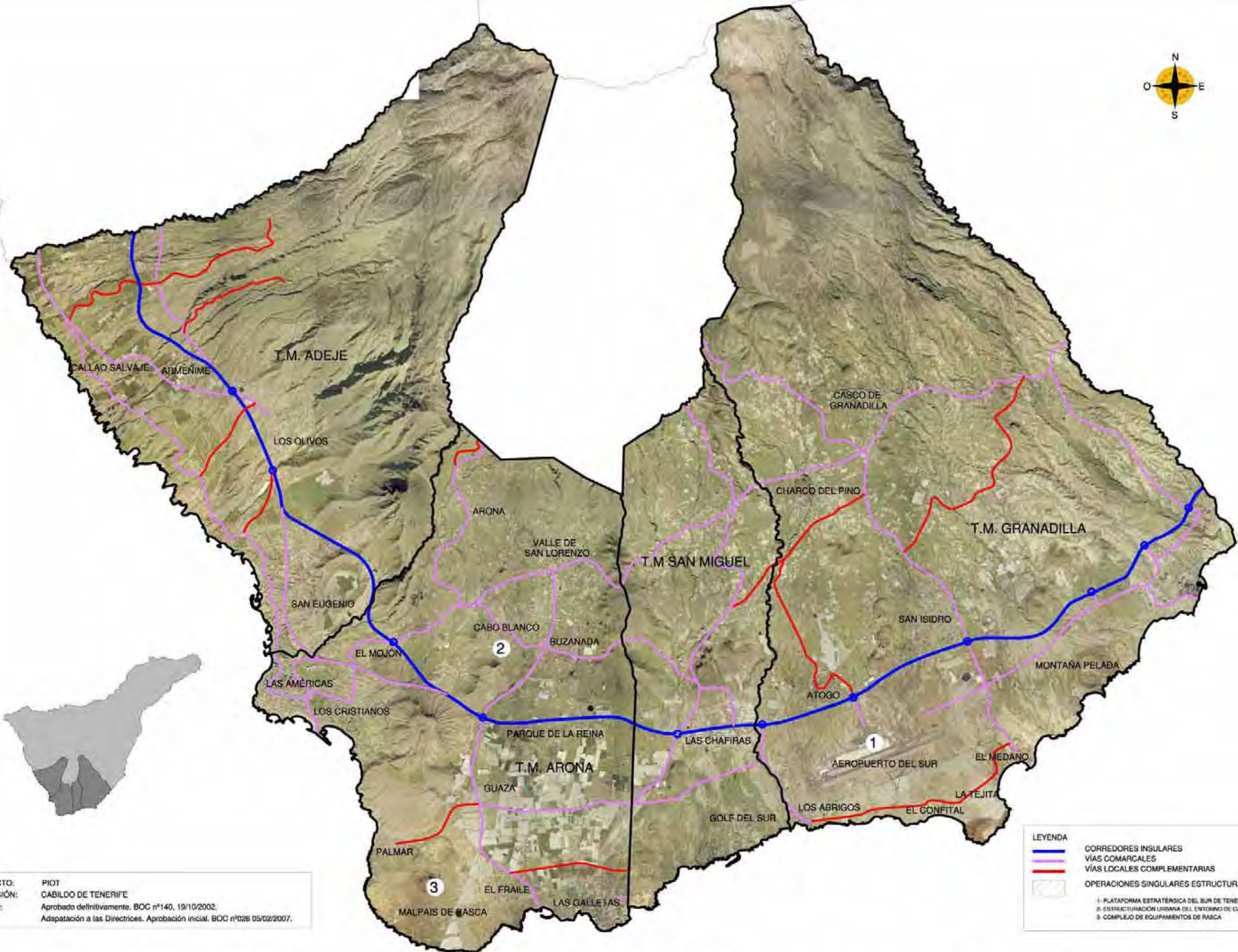
## ÍNDICE DE PLANOS

- 1.- SITUACION
- 2.- DELIMITACION AREA DE ESTUDIO
- 3.- PLANEAMIENTO TERRITORIAL ESTRUCTURANTE EN EL AMBITO DEL CORREDOR
  - 3.1.- PIOT
  - 3.2.1.- PTEO INFRAESTRUCTURAS DEL TREN DEL SUR
  - 3.2.2.- PTEO CAMAPAMENTOS DE TURISMO
  - 3.3.1.- PTPO PLATAFORMA LOGISTICA
  - 3.3.2.- PTPO CABO BLANCO
  - 3.3.3.- PTPO LITORAL SUROESTE
  - 3.3.3.- PTPO RASCA
  - 3.4.- PAT CENTRO INSULAR DE DEPORTES DEL MOTOR
- 4.- PLANEAMIENTO MUNICIPAL EN EL AMBITO DEL CORREDOR
  - 4.1.- PGOU DE GRANADILLA
  - 4.1.- PGOU DE SAN MIGUEL DE ABONA
  - 4.1.- PGOU DE ARONA
  - 4.1.- PGOU DE ADEJE
- 5.- ACTUACIONES PREVISTAS EN EL CORREDOR
  - 5.1.- PROYECTO DE CONSTRUCCION DE LA AMPLIACION DEL TERCER CARRIL DE LA AUTOVIA TF-1. TRAMO SAN ISIDRO - LAS AMERICAS.
  - 5.2.- PROYECTO MODIFICADO DEL DE VIA DE SERVICIO Y MODIFICACION DE ENLACES DE SAN ISIDRO - AEROPUERTO SUR.
  - 5.3.- PROYECTO (Y SEPARATA) DE CONSTRUCCION DEL ENLACE DE LA TF-1 CON LA TF-66 EN GUAZA
  - 5.4.- PROYECTO DE RECTIFICADO DE LA TRAZA DE LA CARRTERA TF-6223 DE GUAZA A LAS CHAFIRAS
  - 5.5.- CENTRO SOCIO-SANITARIO DEL SUR
  - 5.6.- PROYECTO DE LA VARIANTE DE LA TF-1. EMPALME CON EL ANILLO INSULAR
  - 5.7.- ANILLO INSULAR. TRAMO ADEJE - SANTIAGO DEL TEIDE
  - 5.8.- PROYECTO DE LINEA DE ALTA TENSION, CENTRAL DE GRANADILLA - S.E. LOS VALLITOS.
- 6.- COMPATIBILIDAD DE PLANEAMIENTO Y ACTUACIONES. (ANALISIS DE ENLACES INCLUIDO)
  - 6.0.- PLANO DE CONJUNTO
  - 6.1.- COMPATIBILIDAD EN ENLACES (12 PLANOS).
  - 6.2.- COMPATIBILIDAD EN LA TRAZA (28 PLANOS)
- 7.- ESQUEMAS FUNCIONALES DE LAS NECESIDADES VIARIAS. SOLUCIONES AL PLANEAMIENTO.
  - 7.1.- PIOT
  - 7.2.- PGOU (4 HOJAS)
- 8.- ALTERNATIVAS VIARIAS ESQUEMATICAS
  - 8.1.- MEDIANIAS
  - 8.2.- COSTERAS
- 9.- PROPUESTAS DE TRAZADO VIARIO COMPATIBLES
  - 9.1.- VOLUMENES ESCENARIO 0
  - 9.2.- VOLUMENES ESCENARIO 1
  - 9.3.- VOLUMENES ESCENARIO 2
  - 9.4.- VOLUMENES ESCENARIO 3
  - 9.5.- IMD ESCENARIO 0
  - 9.6.- IMD ESCENARIO 1
  - 9.7.- IMD ESCENARIO 2
  - 9.8.- IMD ESCENARIO 3
  - 9.9.- NIVEL DE SERVICIO ESCENARIO 0
  - 9.10.- NIVEL DE SERVICIO ESCENARIO 1
  - 9.11.- NIVEL DE SERVICIO ESCENARIO 2
  - 9.12.- NIVEL DE SERVICIO ESCENARIO 3
- 10.- ESQUEMA DE DOTACIONES
  - 10.1.- RESERVAS DE SUELO
- 11.- SOLUCIÓN PROPUESTA





TF-1 PK 46+130 - PK 73+300

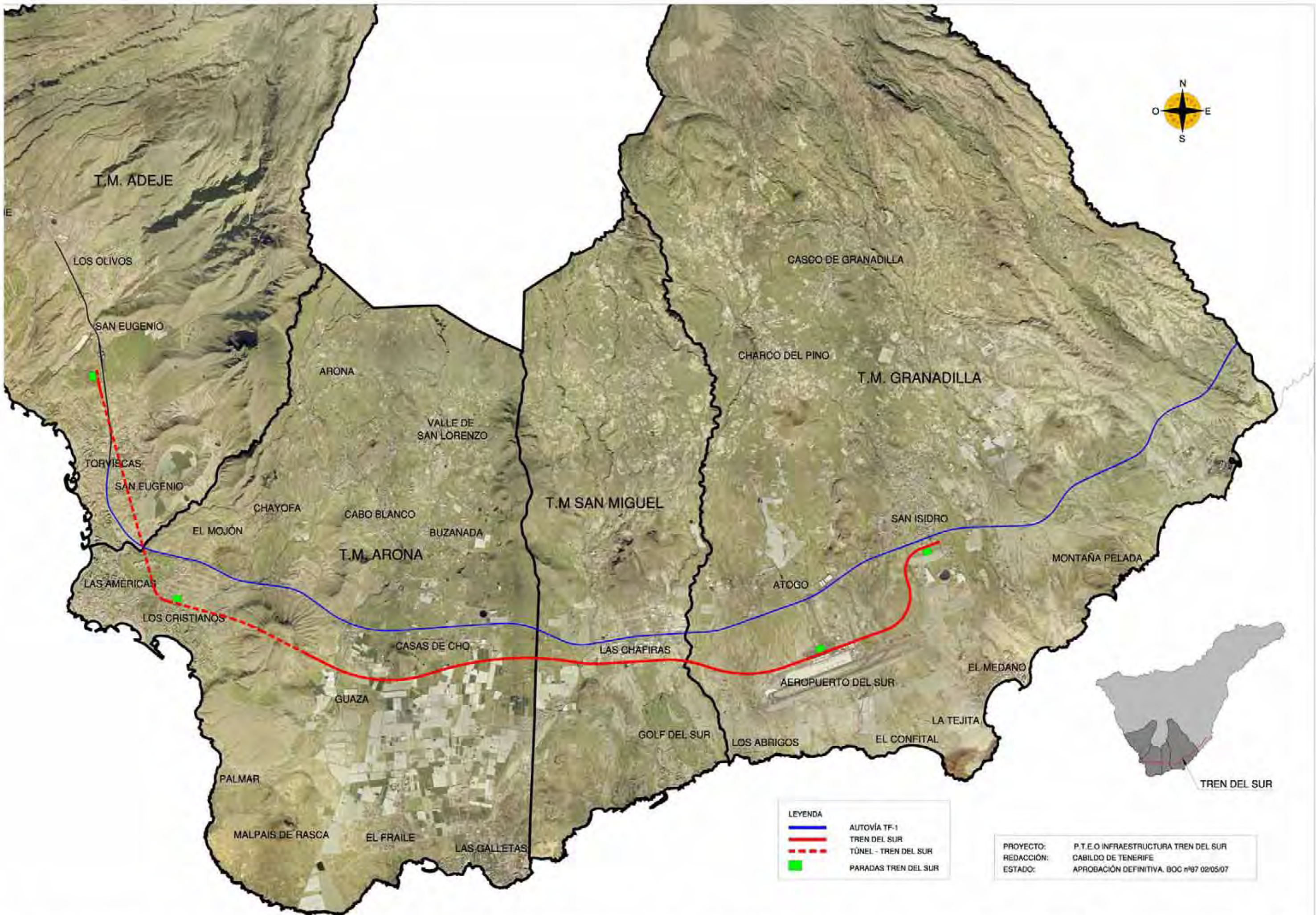


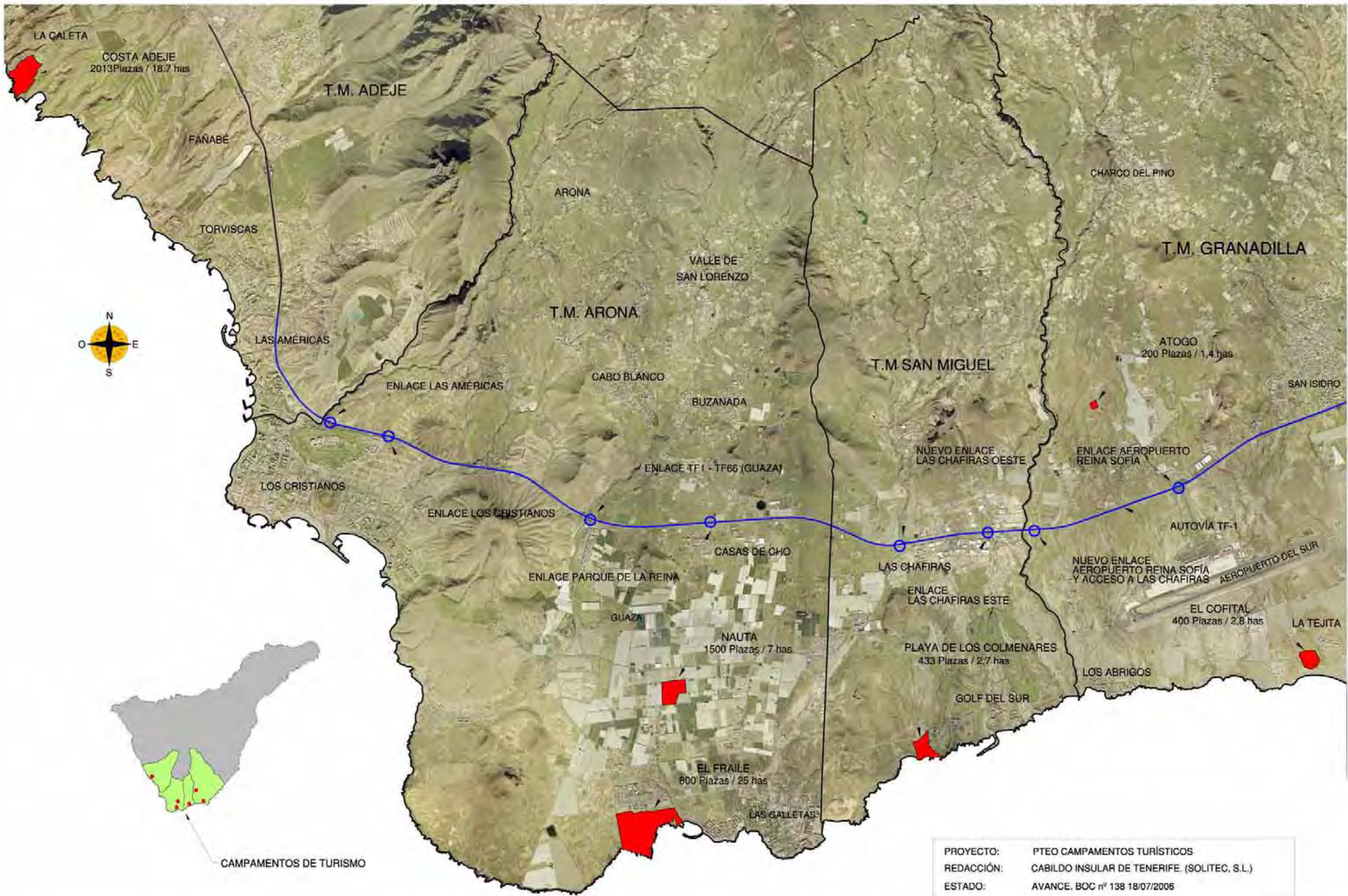
PROYECTO: PIOT  
REDACCIÓN: CABILDO DE TENERIFE  
ESTADO: Aprobado definitivamente. BOC nº140, 19/10/2002.  
Adaptación a las Directrices. Aprobación inicial. BOC nº026 05/02/2007.

**LEYENDA**

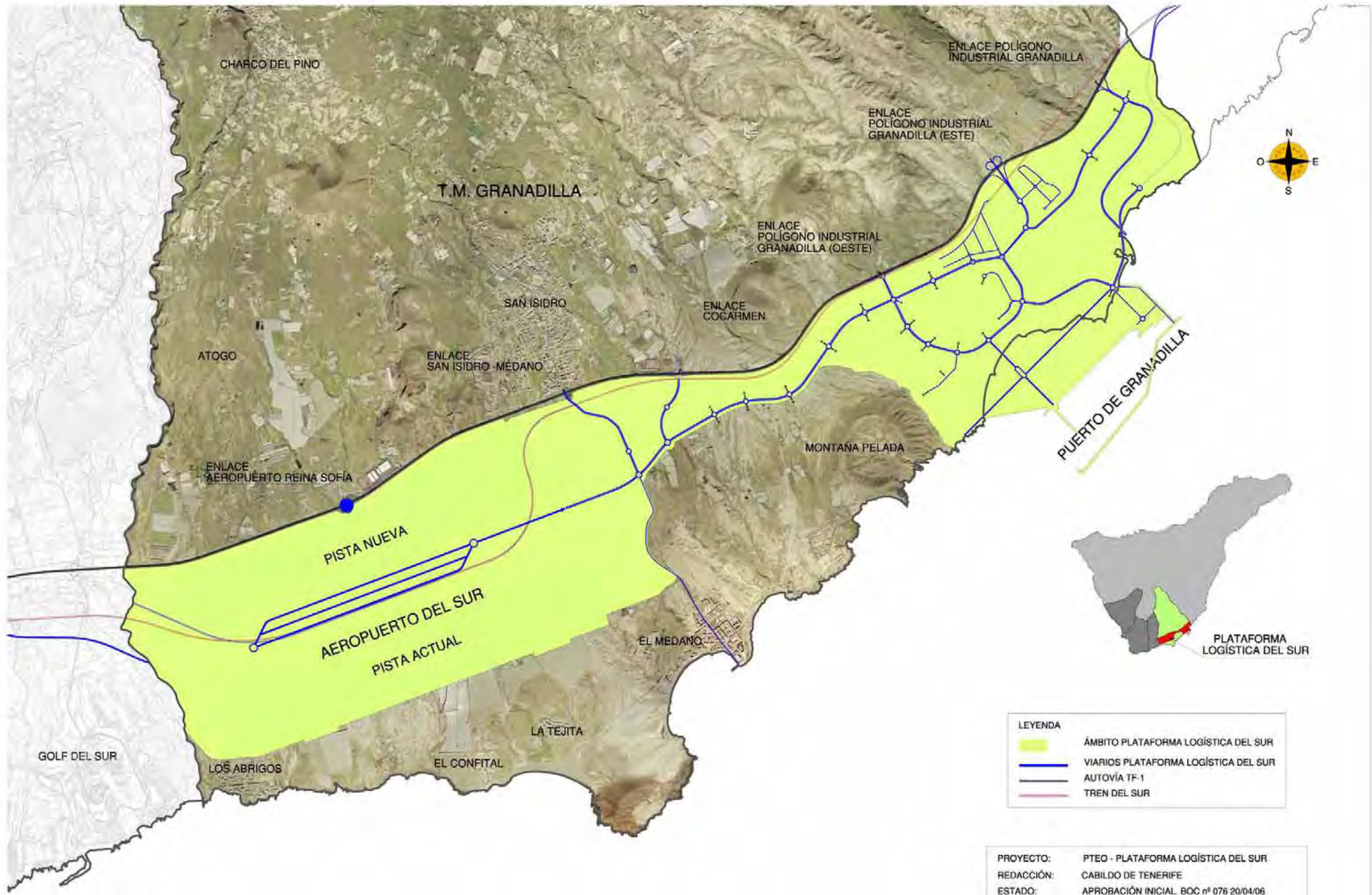
- CORREDORES INSULARES
- VÍAS COMARCALES
- VÍAS LOCALES COMPLEMENTARIAS
- OPERACIONES SINGULARES ESTRUCTURANTES

1- PLATAFORMA ESTRATÉGICA DEL SUR DE TENERIFE  
2- ESTRUCTURACIÓN URBANA DEL ENTORNO DE CABO BLANCO  
3- COMPLEJO DE EQUIPAMENTOS DE MASCA



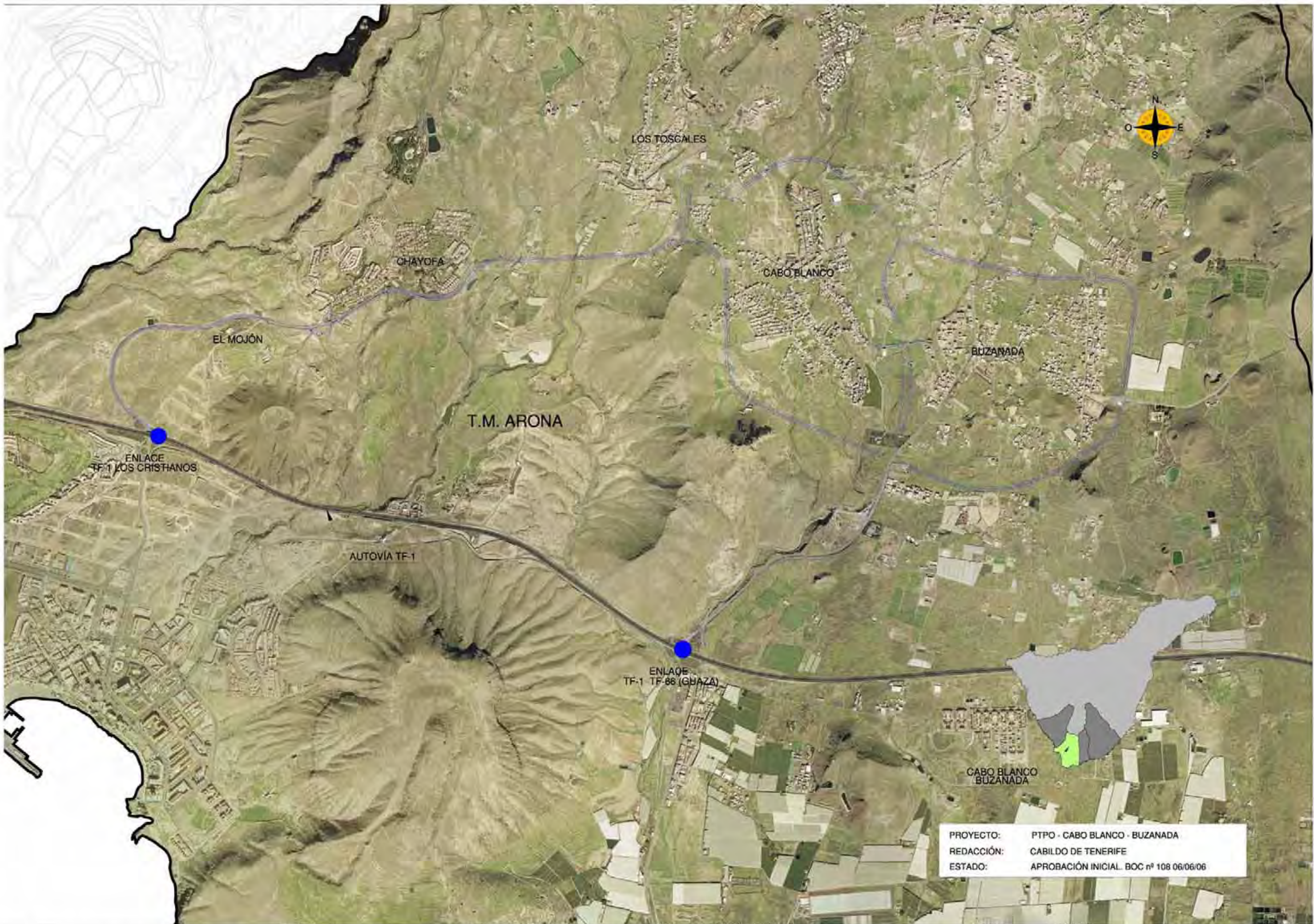


PROYECTO: PTEO CAMPAMENTOS TURÍSTICOS  
 REDACCIÓN: CABILDO INSULAR DE TENERIFE. (SOLITEC, S.L.)  
 ESTADO: AVANCE. BOC nº 138 18/07/2006



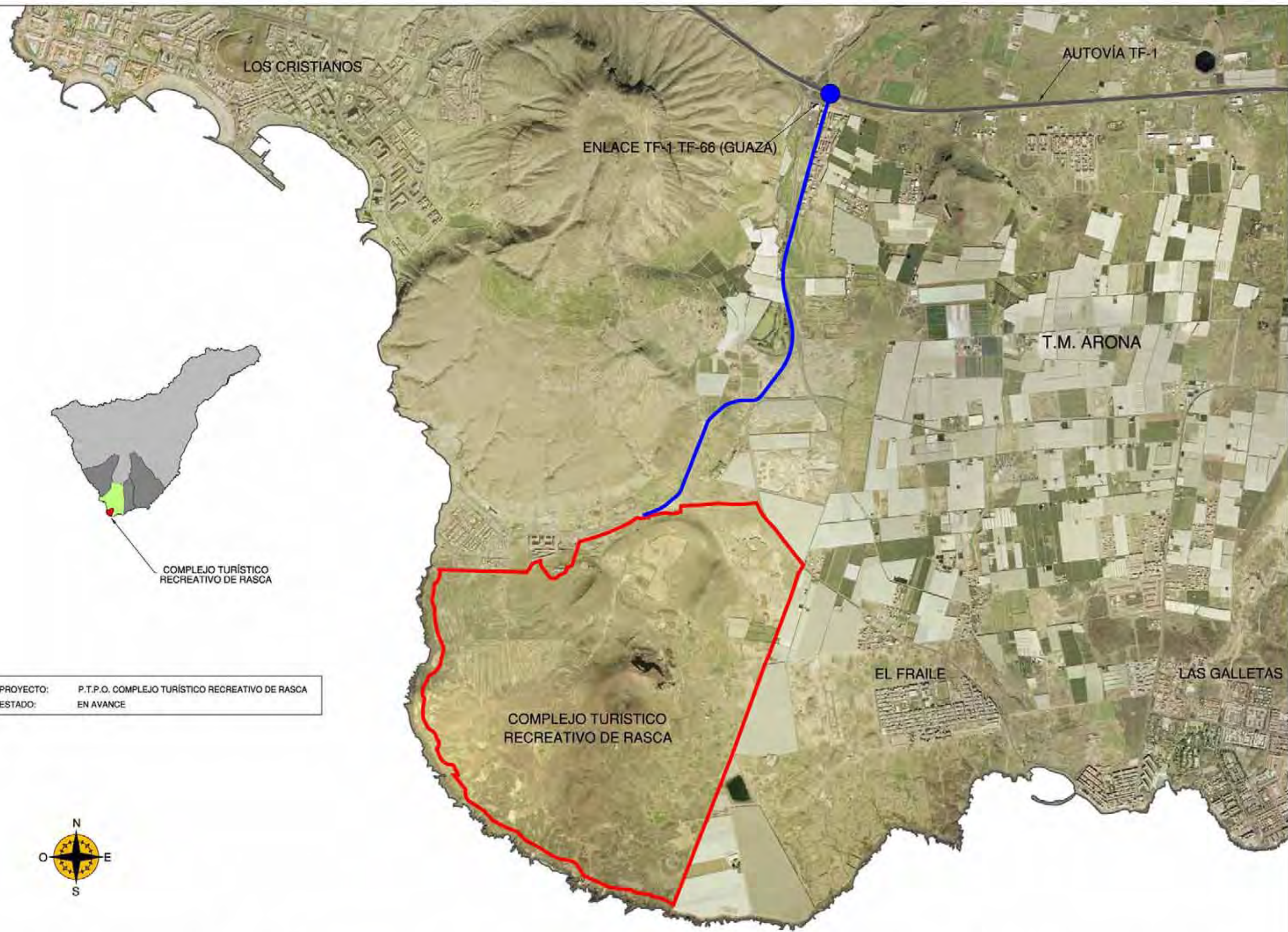
LEYENDA	
	ÁMBITO PLATAFORMA LOGÍSTICA DEL SUR
	VIARIOS PLATAFORMA LOGÍSTICA DEL SUR
	AUTOVÍA TF-1
	TREN DEL SUR

PROYECTO:	PTEO - PLATAFORMA LOGÍSTICA DEL SUR
REDACCIÓN:	CABILDO DE TENERIFE
ESTADO:	APROBACIÓN INICIAL. BOC nº 076 20/04/06



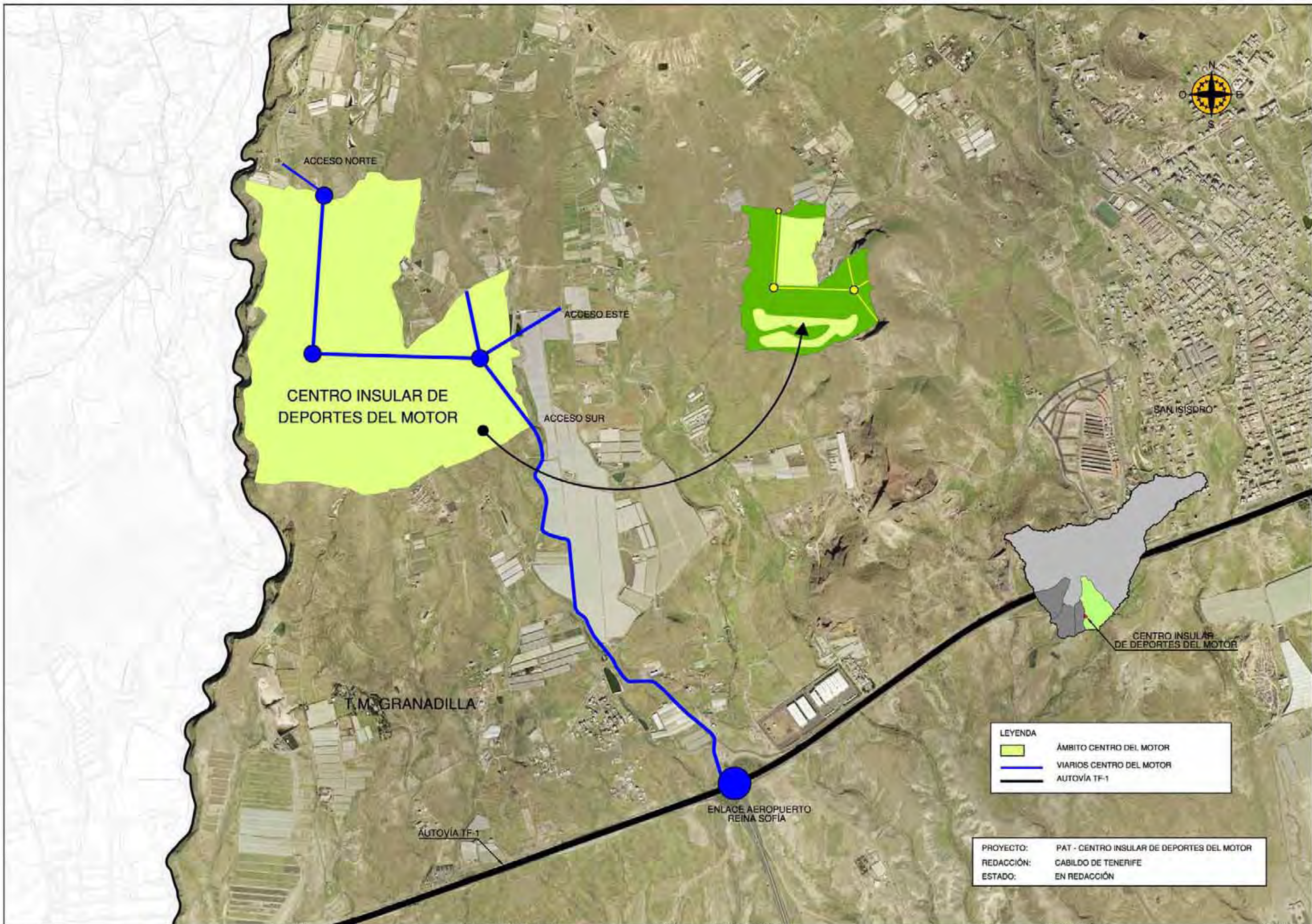
PROYECTO: PTPO - CABO BLANCO - BUZANADA  
 REDACCIÓN: CABILDO DE TENERIFE  
 ESTADO: APROBACIÓN INICIAL. BOC nº 108 06/06/06





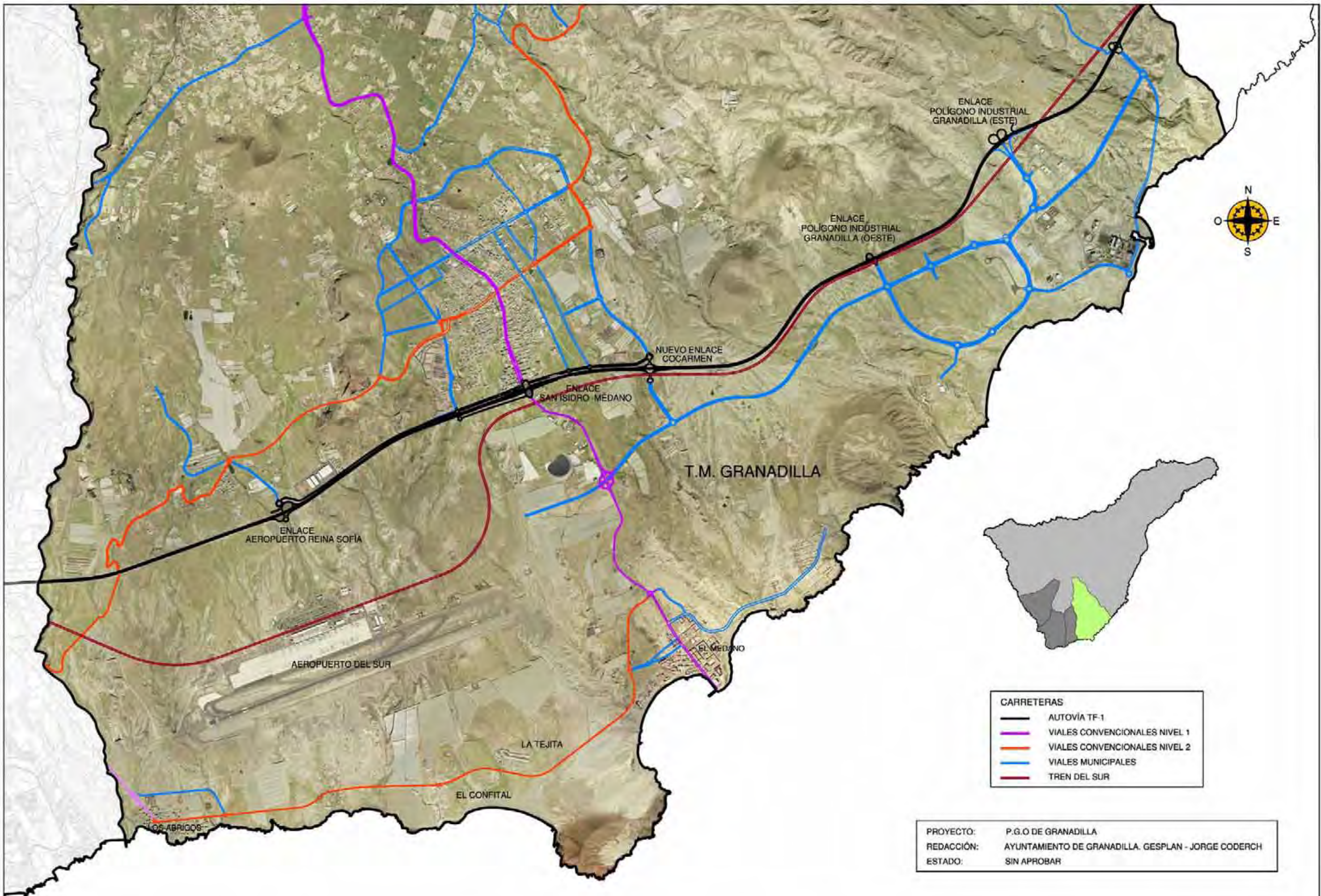
PROYECTO: P.T.P.O. COMPLEJO TURÍSTICO RECREATIVO DE RASCA  
 ESTADO: EN AVANCE

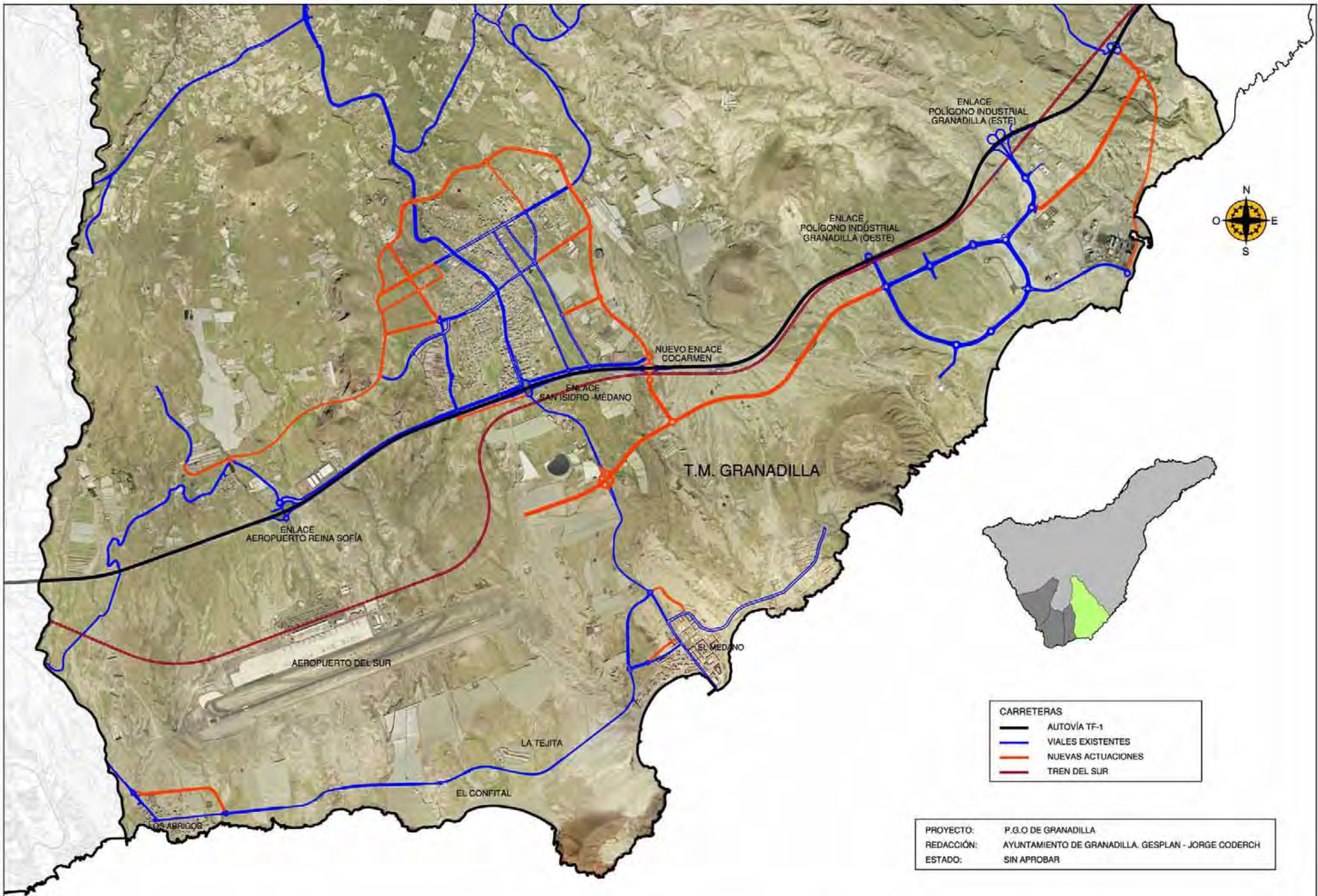




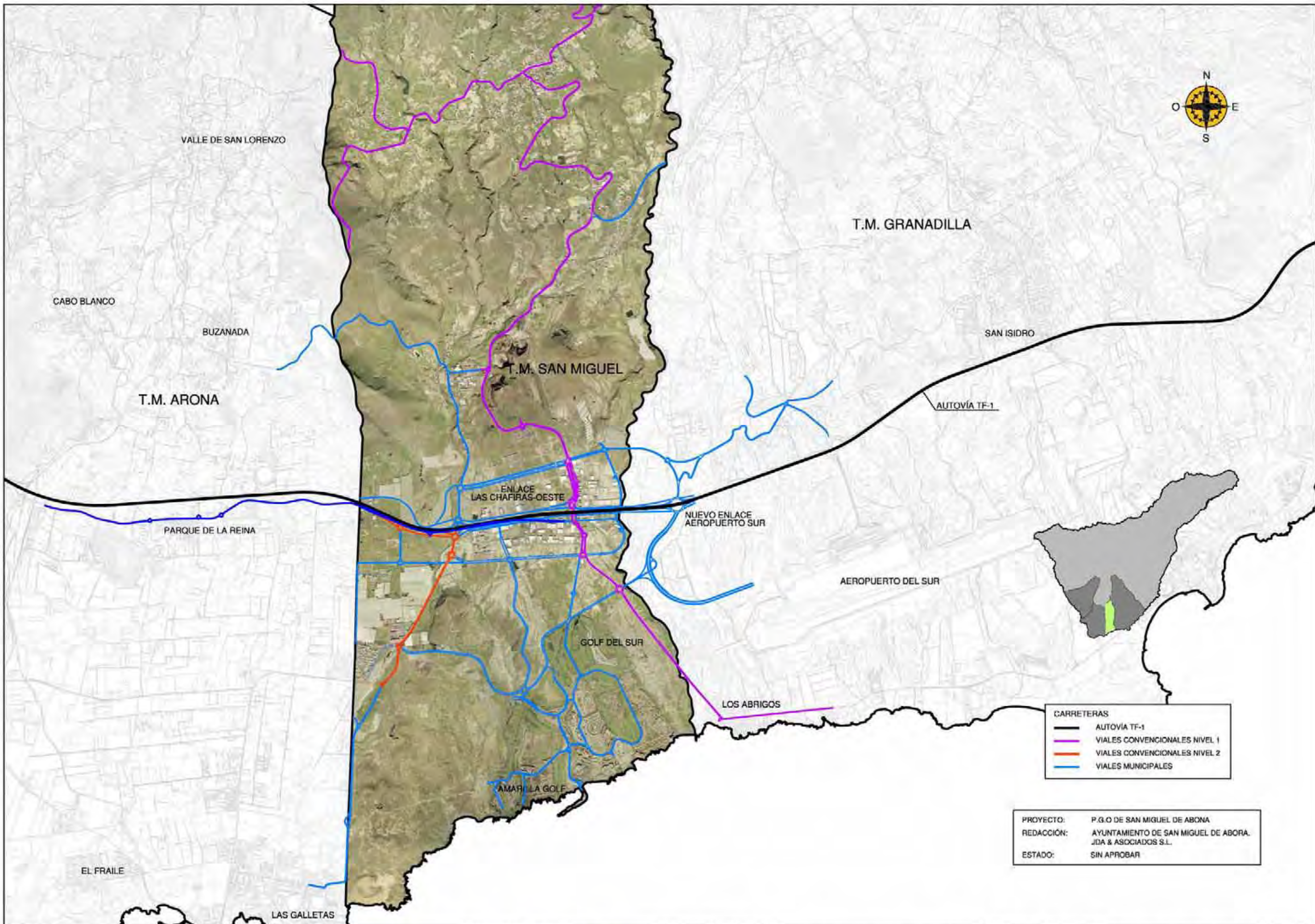
LEYENDA	
<span style="display:inline-block; width:15px; height:10px; background-color:yellow; border:1px solid black;"></span>	ÁMBITO CENTRO DEL MOTOR
<span style="display:inline-block; width:15px; border-bottom:2px solid blue;"></span>	VIARIOS CENTRO DEL MOTOR
<span style="display:inline-block; width:15px; border-bottom:3px solid black;"></span>	AUTOVÍA TF-1

PROYECTO:	PAT - CENTRO INSULAR DE DEPORTES DEL MOTOR
REDACCIÓN:	CABILDO DE TENERIFE
ESTADO:	EN REDACCIÓN



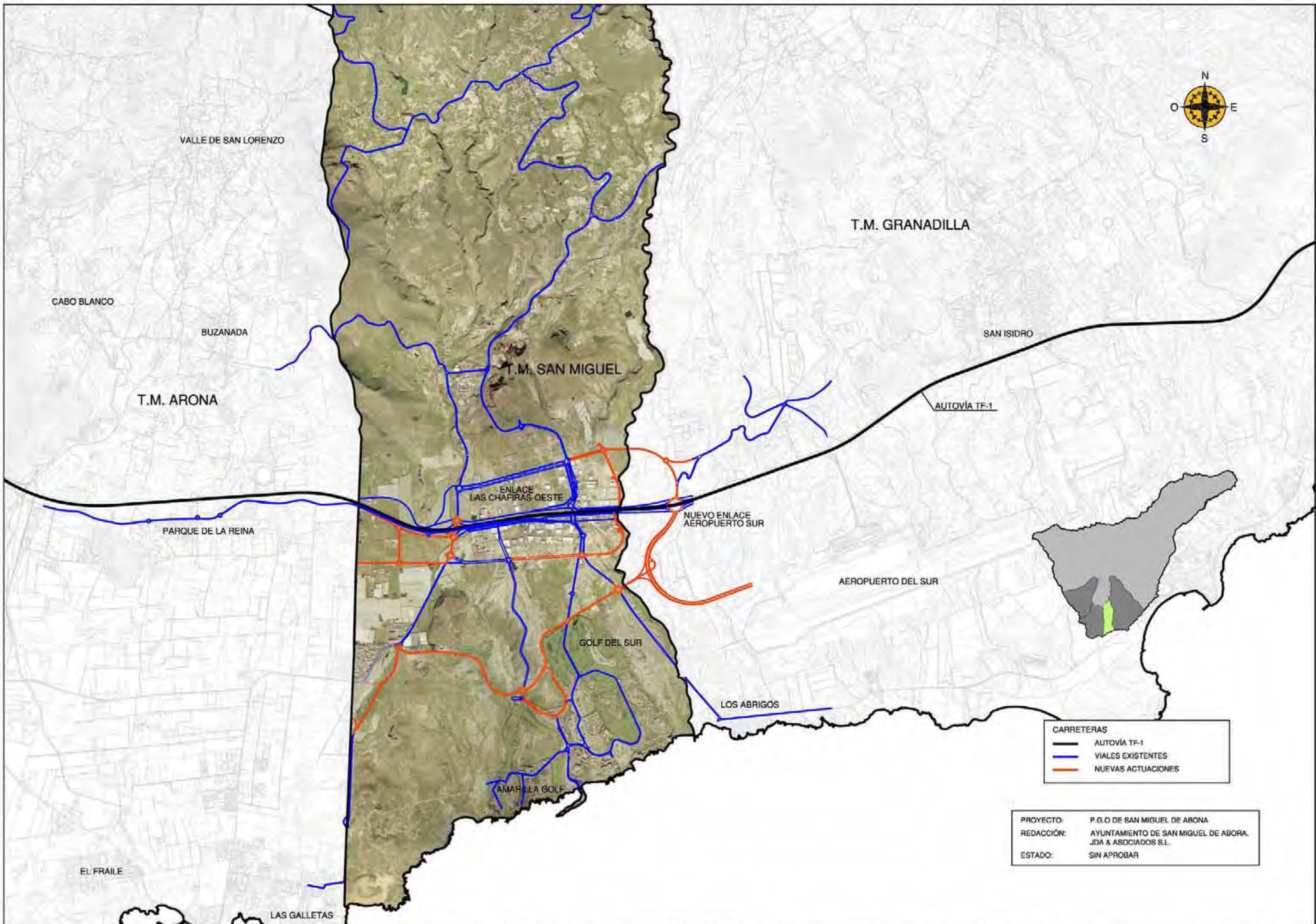


PROYECTO: P.G.O DE GRANADILLA  
 REDACCIÓN: AYUNTAMIENTO DE GRANADILLA. GESPLAN - JORGE CODERCH  
 ESTADO: SIN APROBAR



PROYECTO: P.G.O DE SAN MIGUEL DE ABONA  
 REDACCIÓN: AYUNTAMIENTO DE SAN MIGUEL DE ABONA, JDA & ASOCIADOS S.L.  
 ESTADO: SIN APROBAR

**CARRETERAS**  
 — AUTOVÍA TF-1  
 — VIALES CONVENCIONALES NIVEL 1  
 — VIALES CONVENCIONALES NIVEL 2  
 — VIALES MUNICIPALES



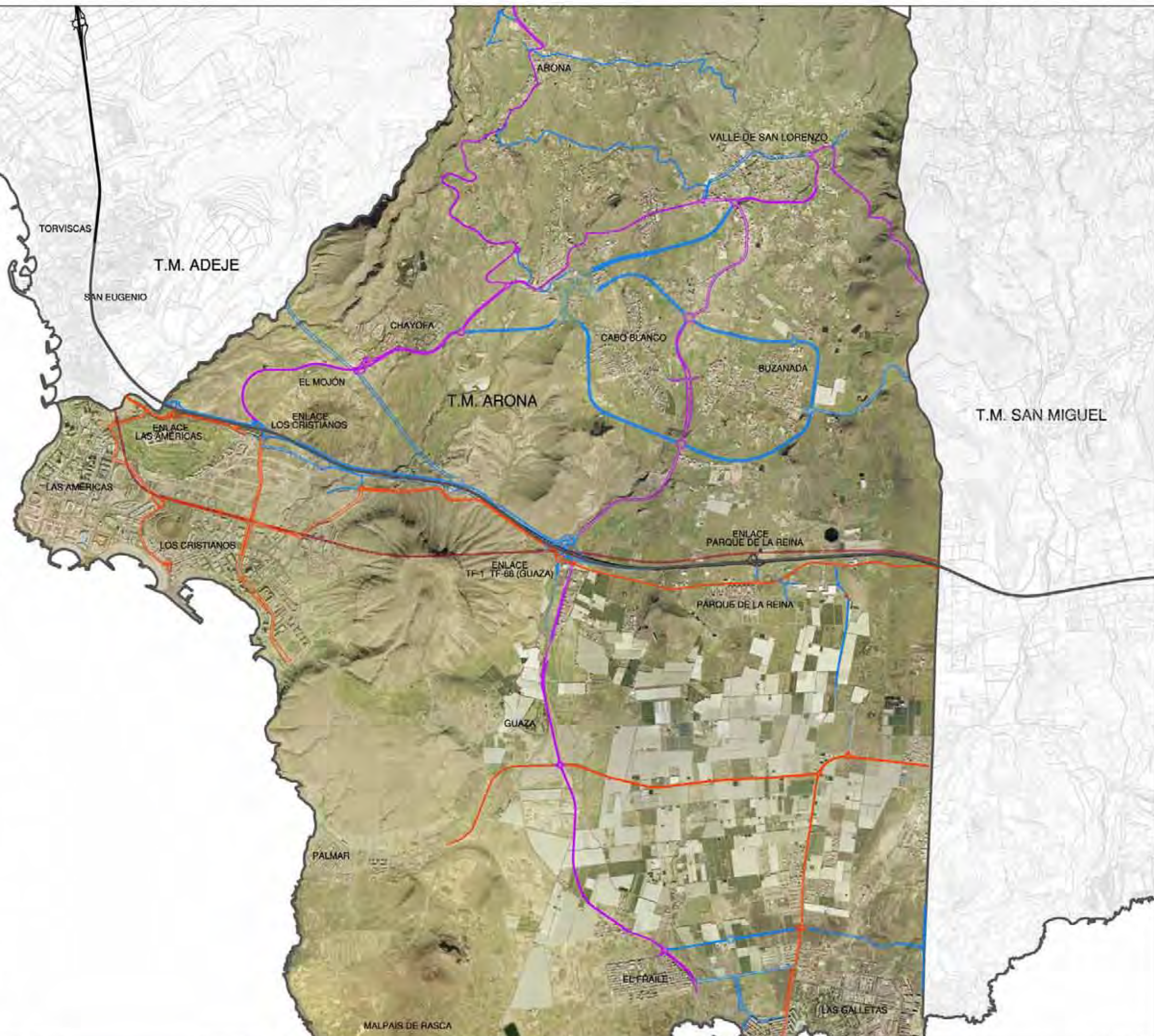
**CARRETERAS**  
 — AUTOVÍA TF-1  
 — VIALES EXISTENTES  
 — NUEVAS ACTUACIONES

PROYECTO: P.G.O DE SAN MIGUEL DE ABONA  
 REDACCIÓN: AYUNTAMIENTO DE SAN MIGUEL DE ABONA, JDA & ASOCIADOS S.L.  
 ESTADO: SIN APROBAR



CARRETERAS	
	AUTOVÍA TF-1
	VIALES CONVENCIONALES NIVEL 1
	VIALES CONVENCIONALES NIVEL 2
	VIALES MUNICIPALES
	TREN DEL SUR

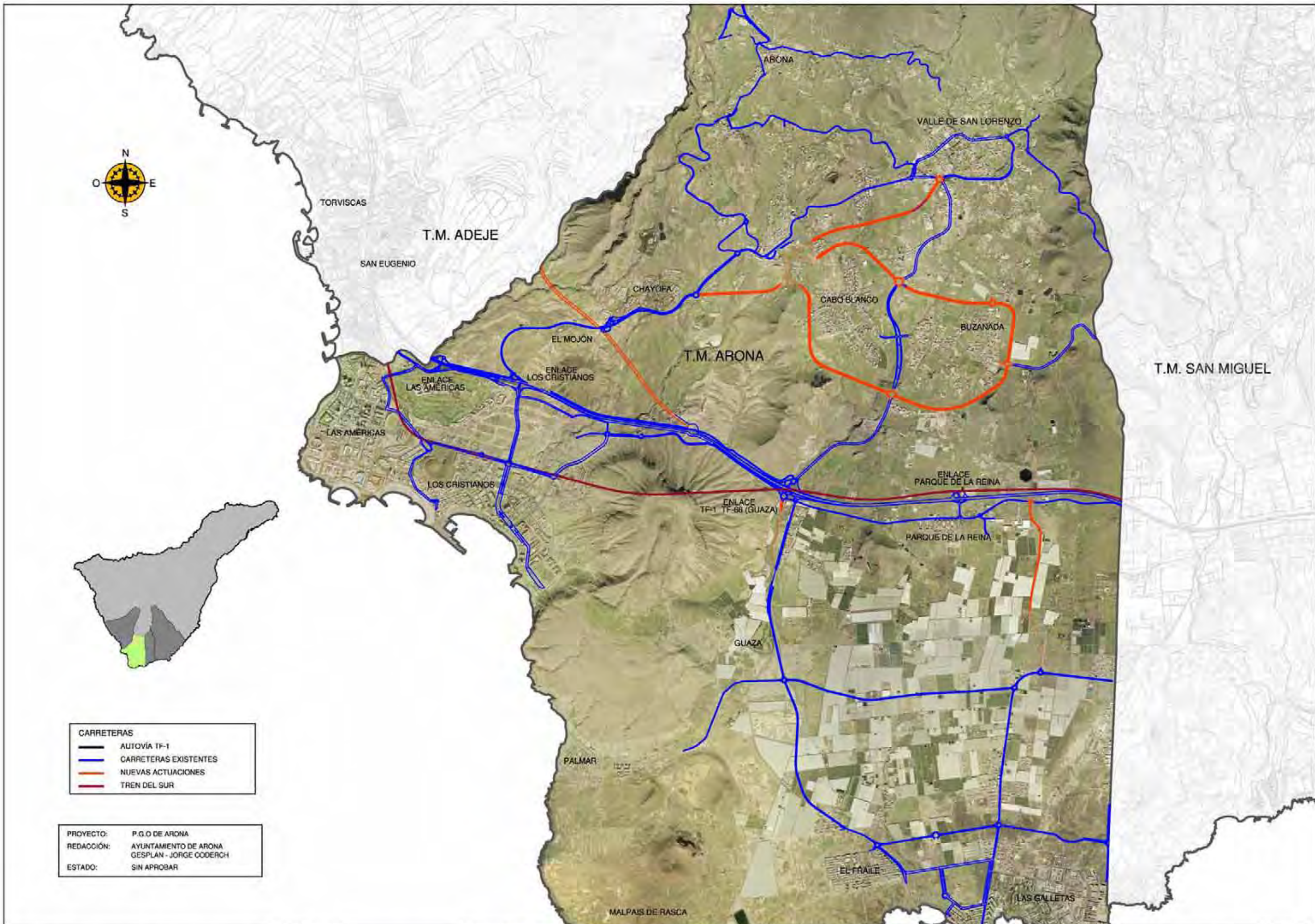
PROYECTO:	P.G.O DE ARONA
REDACCIÓN:	AYUNTAMIENTO DE ARONA GESPLAN - JORGE CODERCH
ESTADO:	SIN APROBAR



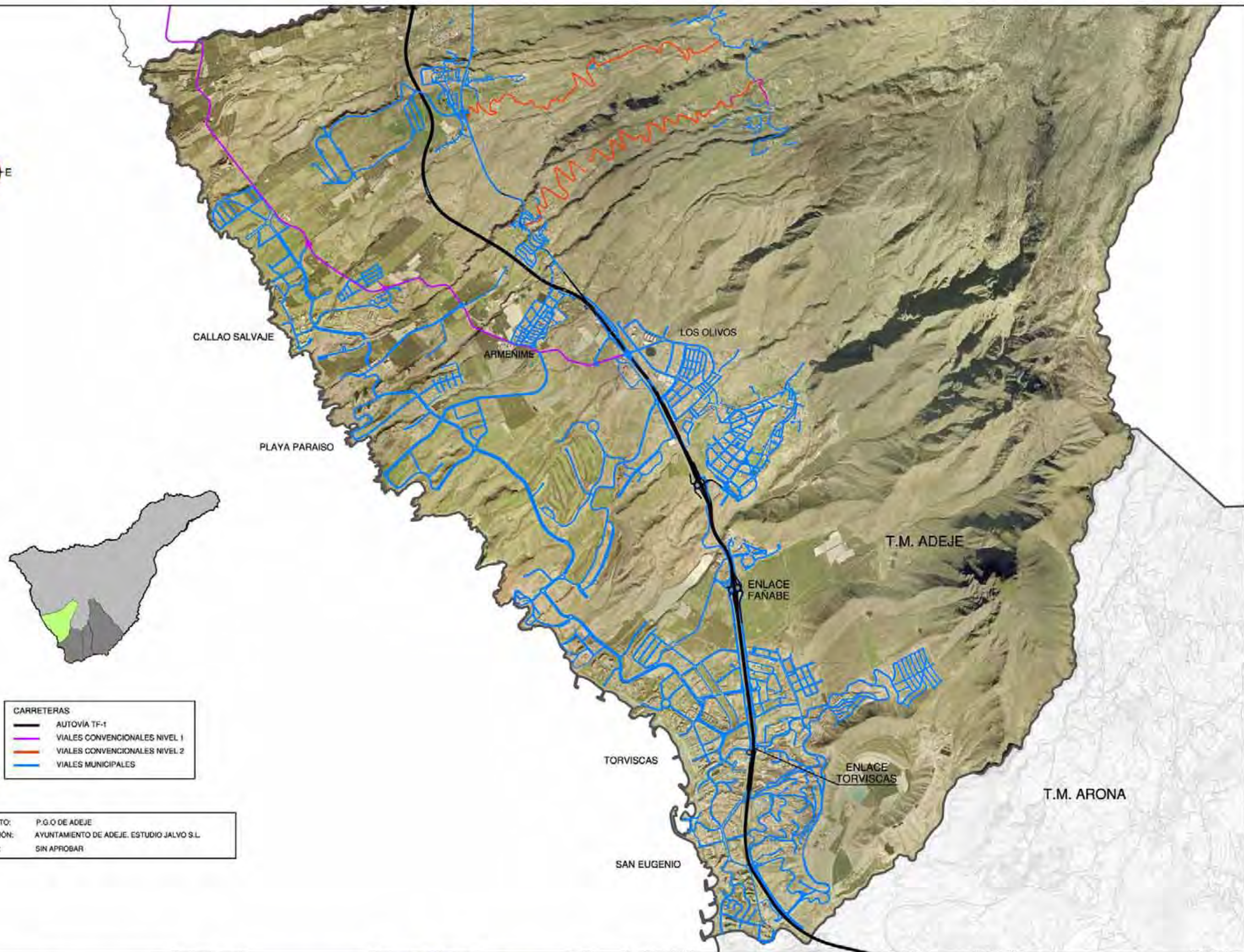


CARRETERAS	
	AUTOVÍA TF-1
	CARRETERAS EXISTENTES
	NUEVAS ACTUACIONES
	TREN DEL SUR

PROYECTO:	P.G.O DE ARONA
REDACCIÓN:	AYUNTAMIENTO DE ARONA GESPLAN - JORGE CODERCH
ESTADO:	SIN APROBAR



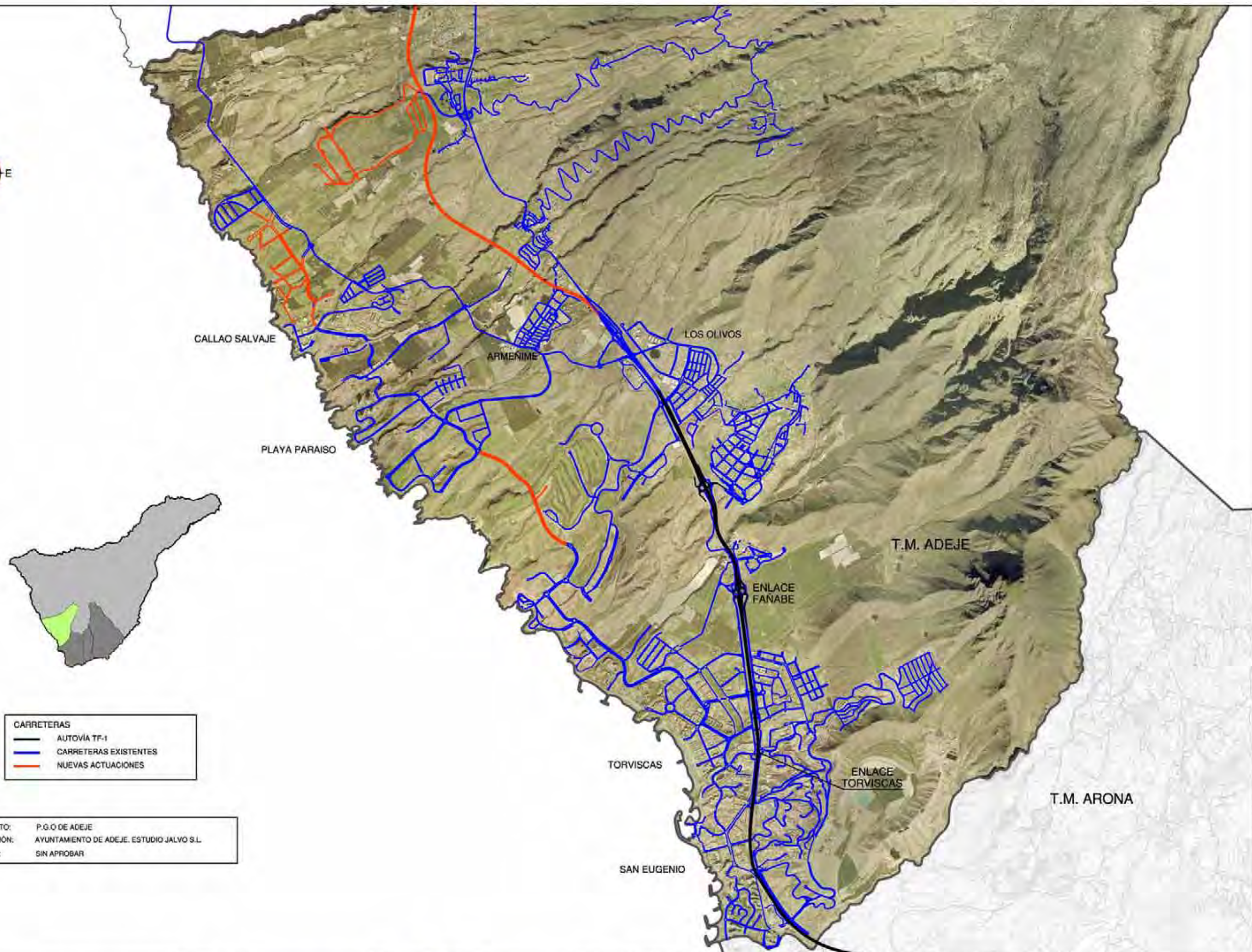




CARRETERAS	
	AUTOVIA TF-1
	VIALES CONVENCIONALES NIVEL 1
	VIALES CONVENCIONALES NIVEL 2
	VIALES MUNICIPALES

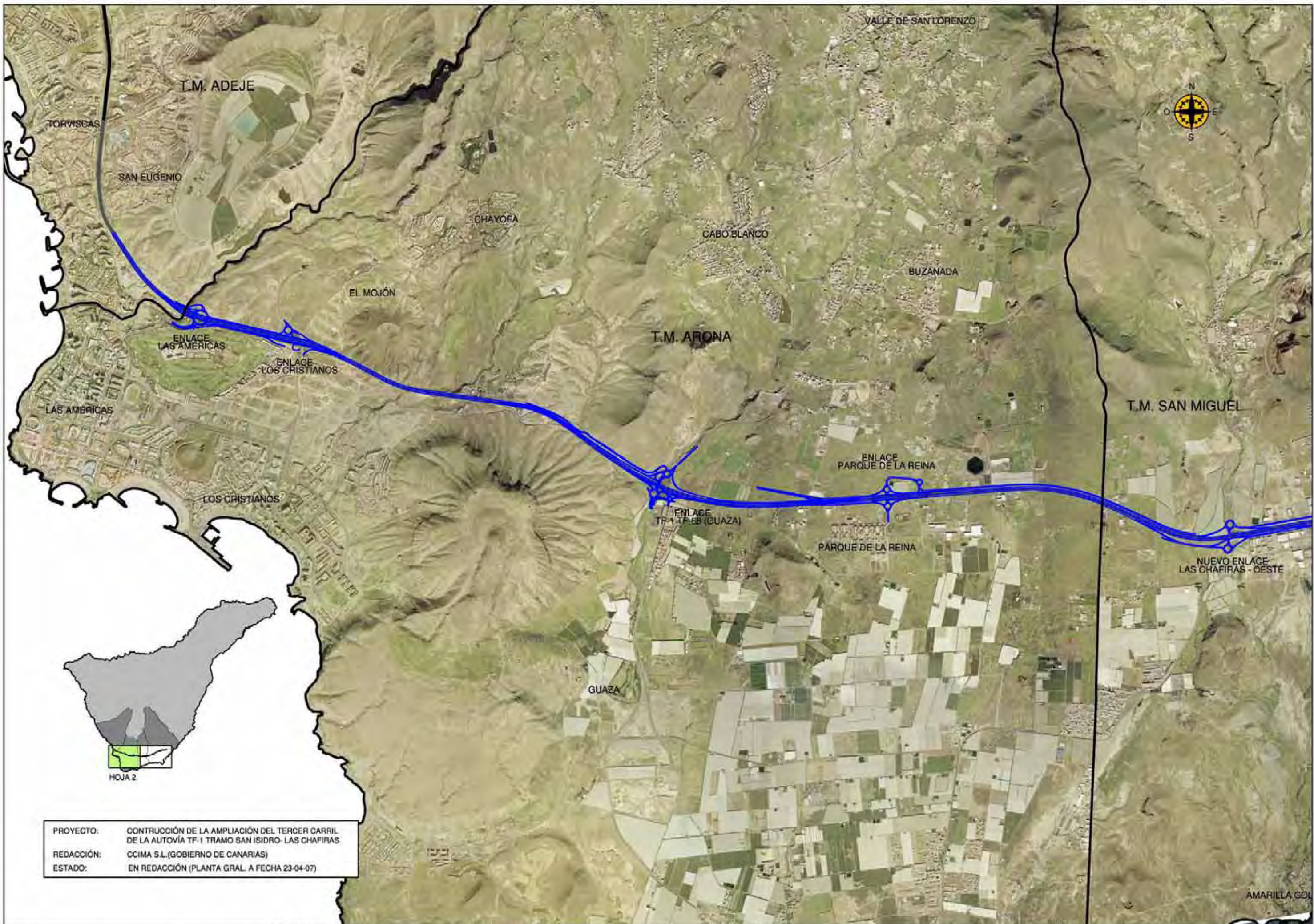
PROYECTO:	P.G.O DE ADEJE
REDACCION:	AYUNTAMIENTO DE ADEJE. ESTUDIO JALVO S.L.
ESTADO:	SIN APROBAR



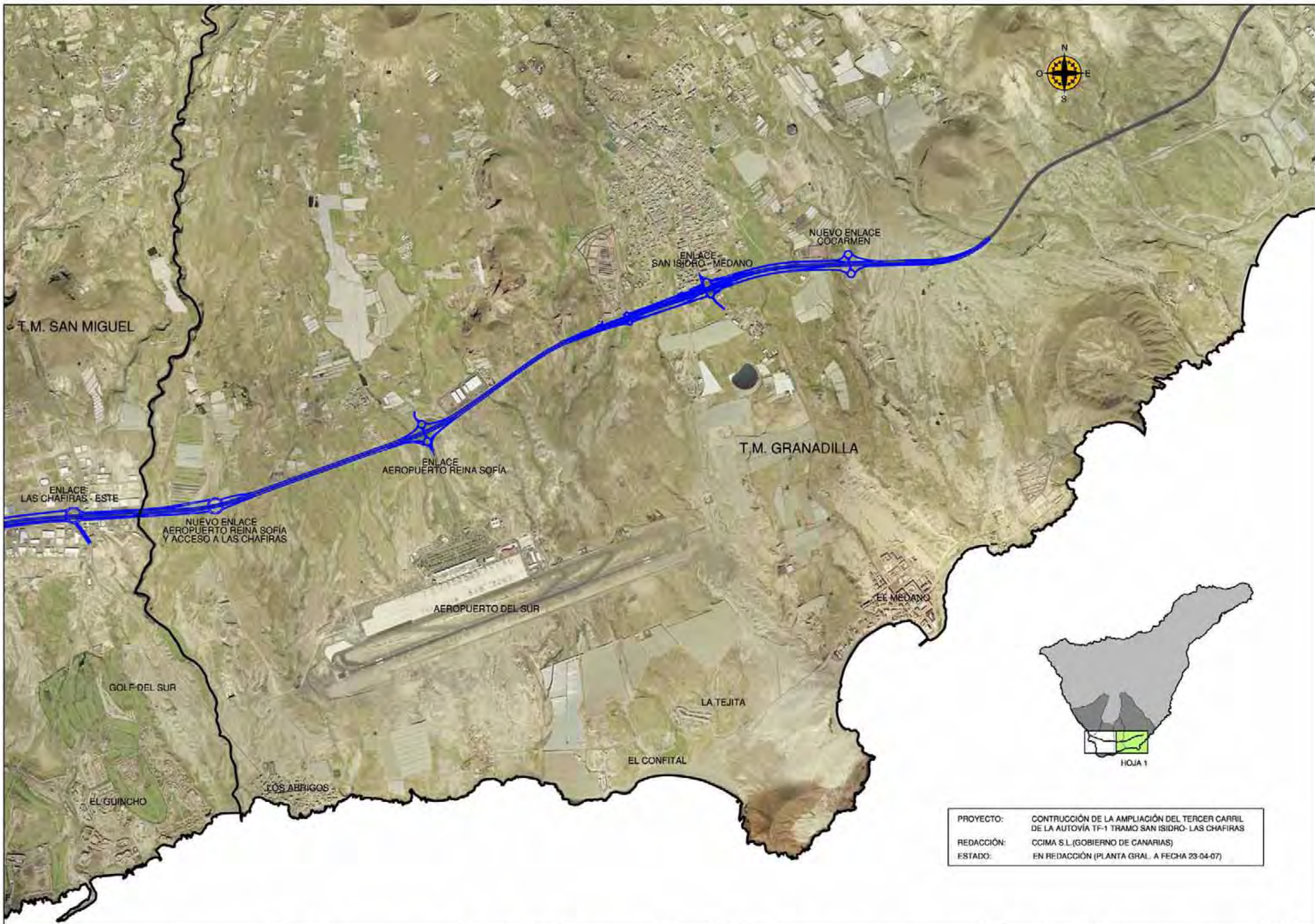


CARRETERAS	
	AUTOVÍA TF-1
	CARRETERAS EXISTENTES
	NUEVAS ACTUACIONES

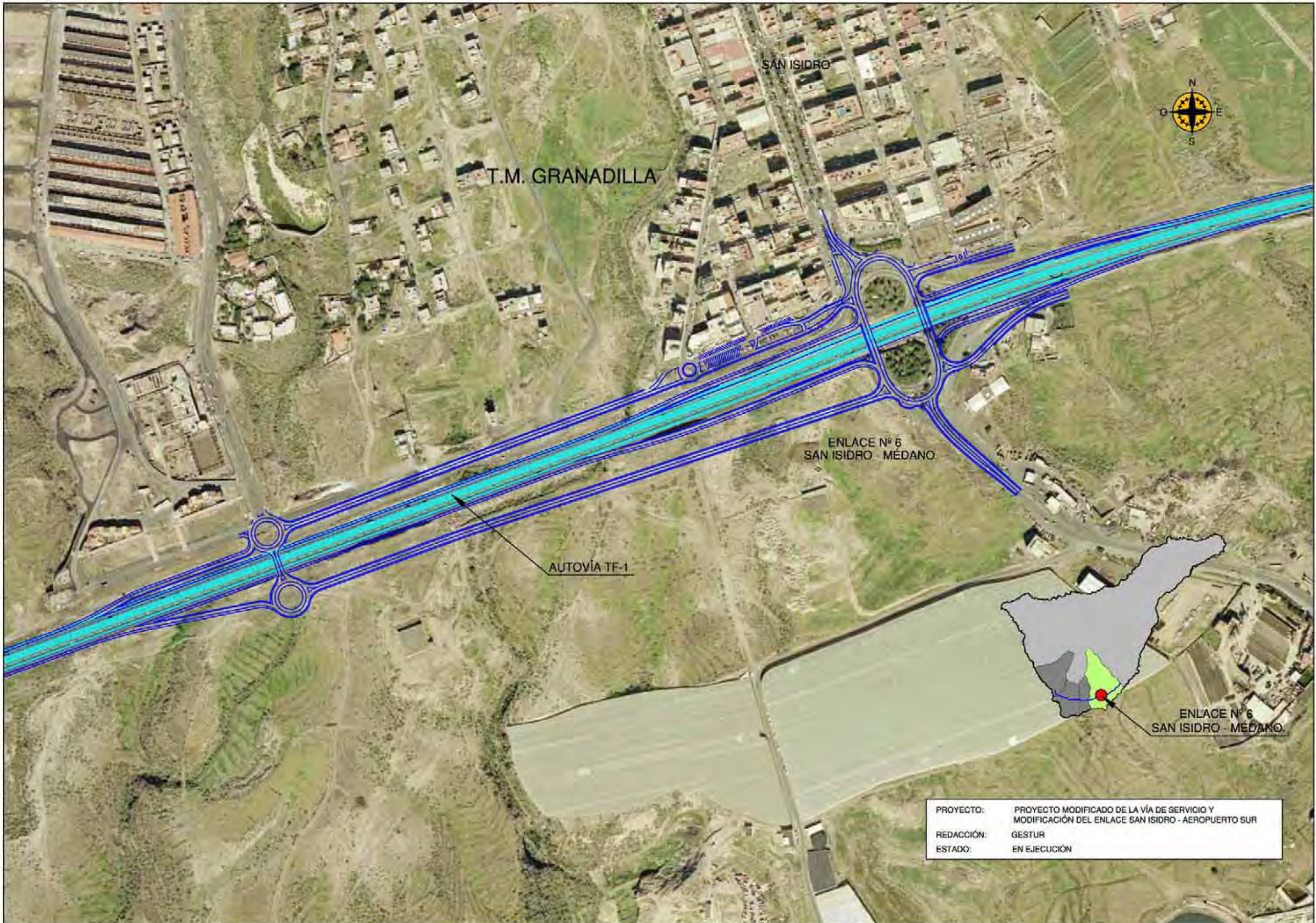
PROYECTO:	P.G.O DE ADEJE
REDACCIÓN:	AYUNTAMIENTO DE ADEJE. ESTUDIO JALVO S.L.
ESTADO:	SIN APROBAR



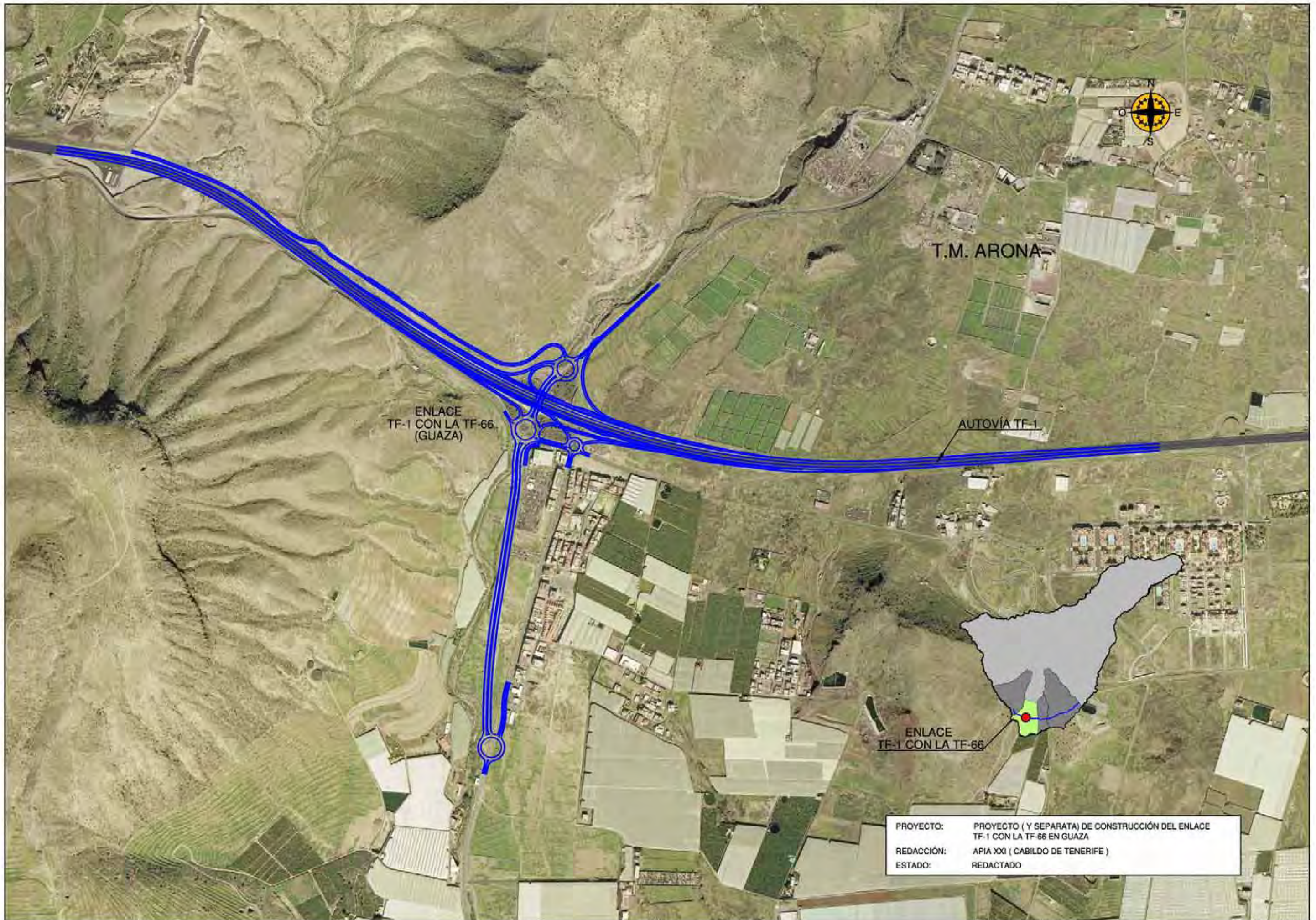
PROYECTO: CONSTRUCCIÓN DE LA AMPLIACIÓN DEL TERCER CARRIL DE LA AUTOVÍA TF-1 TRAMO SAN ISIDRO- LAS CHAFIRAS  
 REDACCIÓN: CCIMA S.L.(GOBIERNO DE CANARIAS)  
 ESTADO: EN REDACCIÓN (PLANTA GRAL. A FECHA 23-04-07)



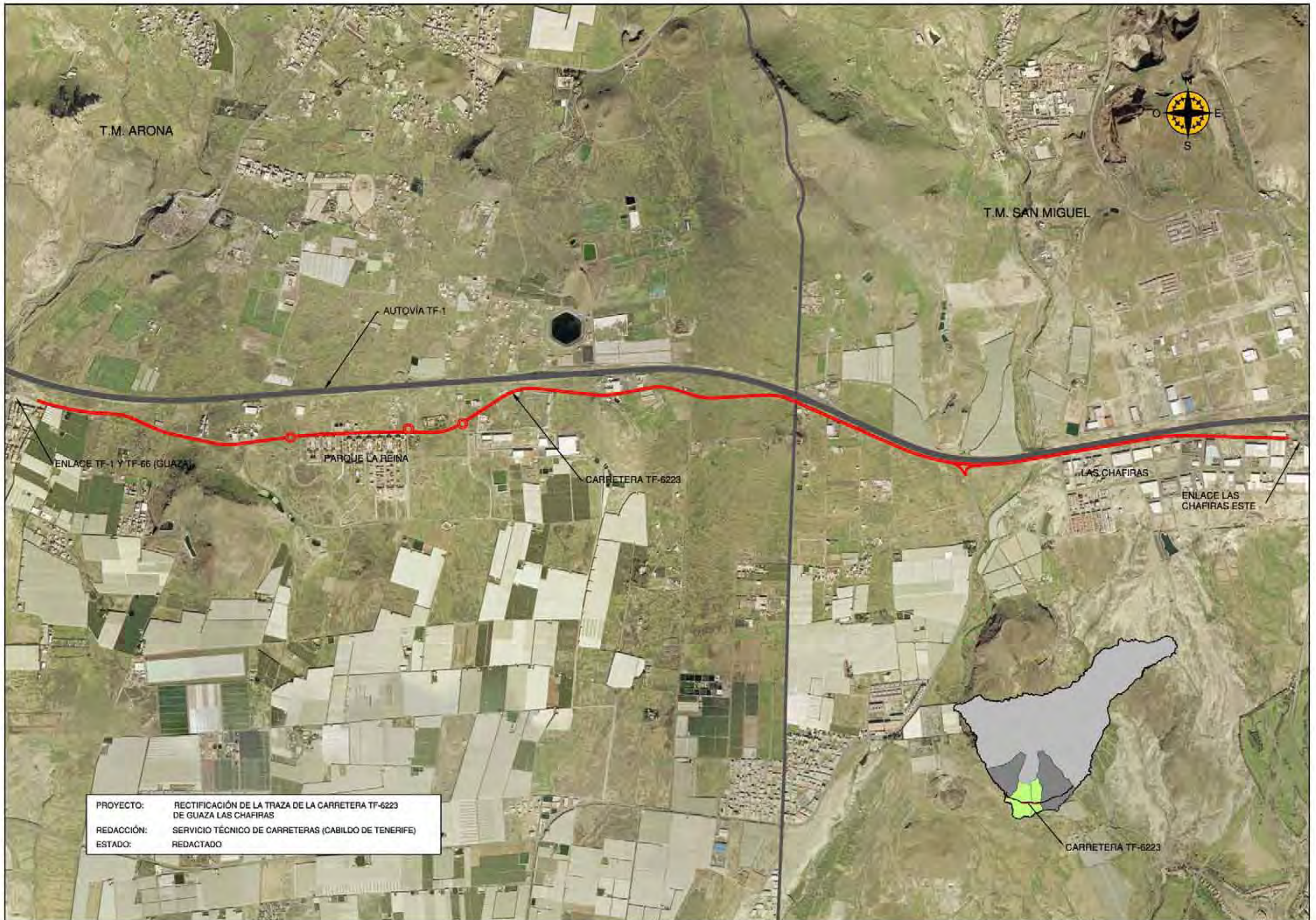
PROYECTO: CONTRUCCION DE LA AMPLIACION DEL TERCER CARRIL DE LA AUTOVIA TF-1 TRAMO SAN ISIDRO- LAS CHAFIRAS  
 REDACCION: CCIMA S.L.(GOBIERNO DE CANARIAS)  
 ESTADO: EN REDACCION (PLANTA GRAL. A FECHA 23-04-07)



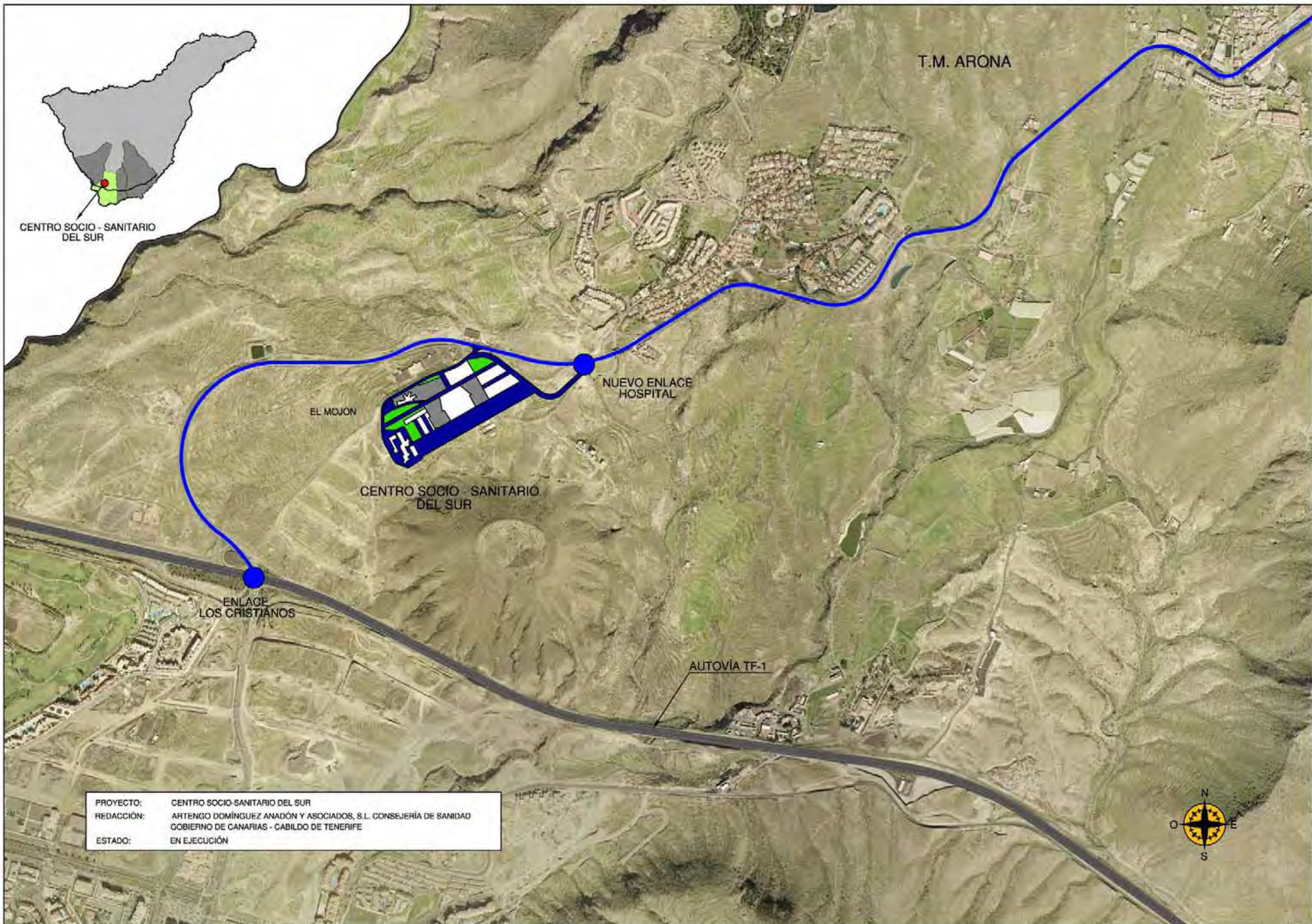
PROYECTO: PROYECTO MODIFICADO DE LA VÍA DE SERVICIO Y MODIFICACIÓN DEL ENLACE SAN ISIDRO - AEROPUERTO SUR  
 REDACCIÓN: GESTUR  
 ESTADO: EN EJECUCIÓN



PROYECTO: PROYECTO ( Y SEPARATA) DE CONSTRUCCIÓN DEL ENLACE TF-1 CON LA TF-66 EN GUAZA  
 REDACCIÓN: APIA XXI ( CABILDO DE TENERIFE )  
 ESTADO: REDACTADO

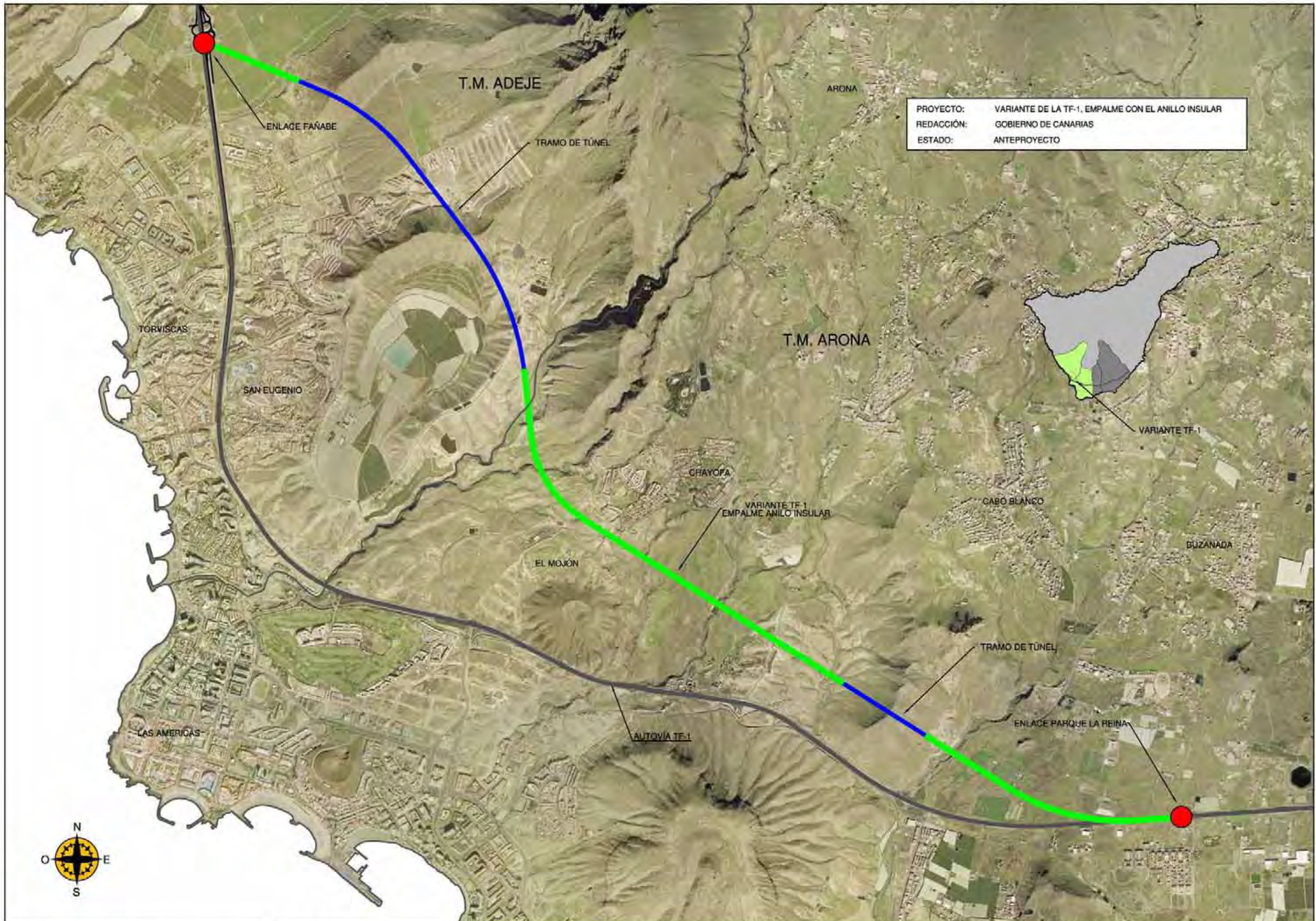


PROYECTO: RECTIFICACIÓN DE LA TRAZA DE LA CARRETERA TF-6223 DE GUAZA LAS CHAFIRAS  
 REDACCIÓN: SERVICIO TÉCNICO DE CARRETERAS (CABILDO DE TENERIFE)  
 ESTADO: REDACTADO



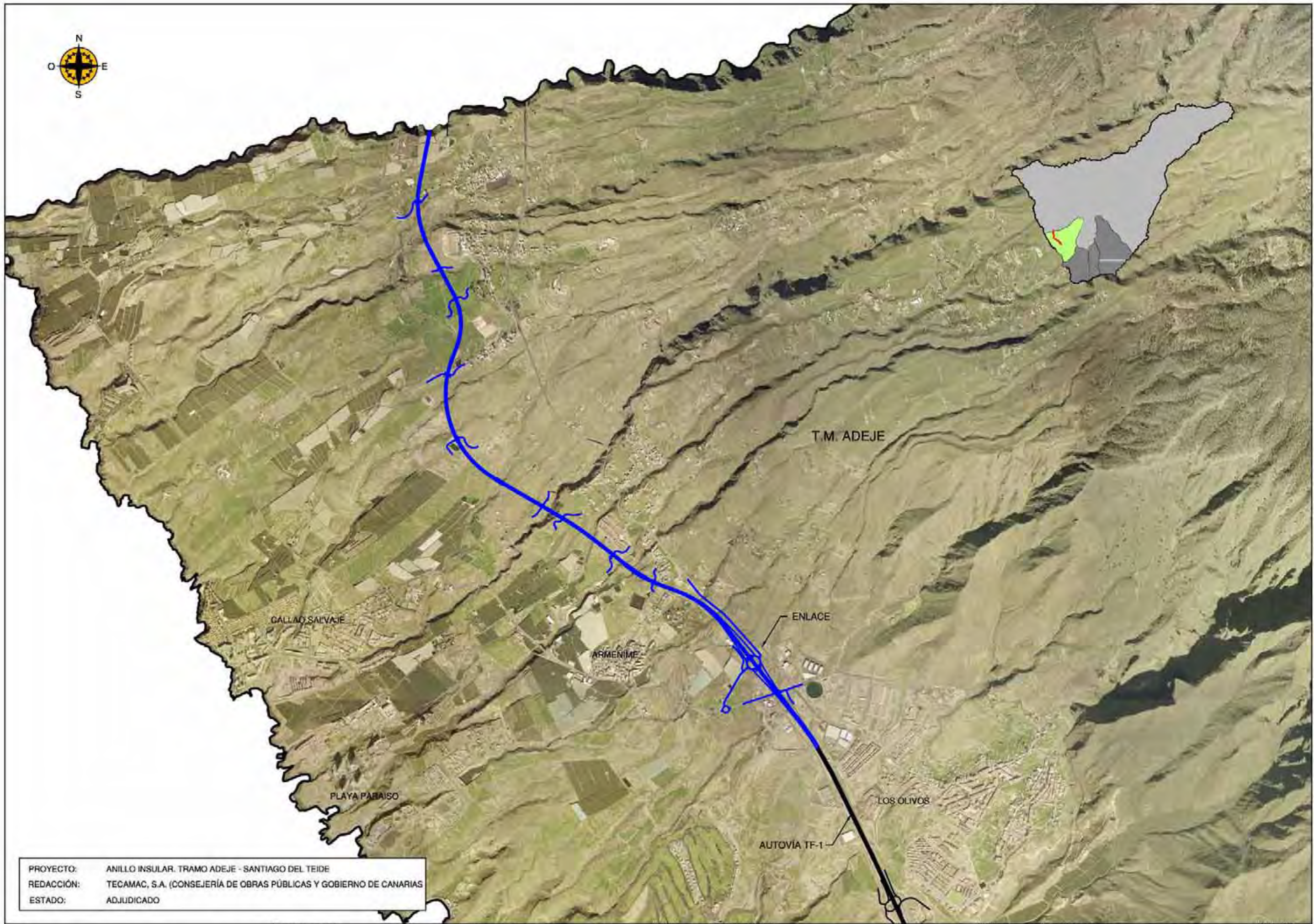
PROYECTO: CENTRO SOCIO-SANITARIO DEL SUR  
 REDACCIÓN: ARTENGO DOMÍNGUEZ ANADÓN Y ASOCIADOS, S.L. CONSEJERÍA DE SANIDAD  
 GOBIERNO DE CANARIAS - CABILDO DE TENERIFE  
 ESTADO: EN EJECUCIÓN





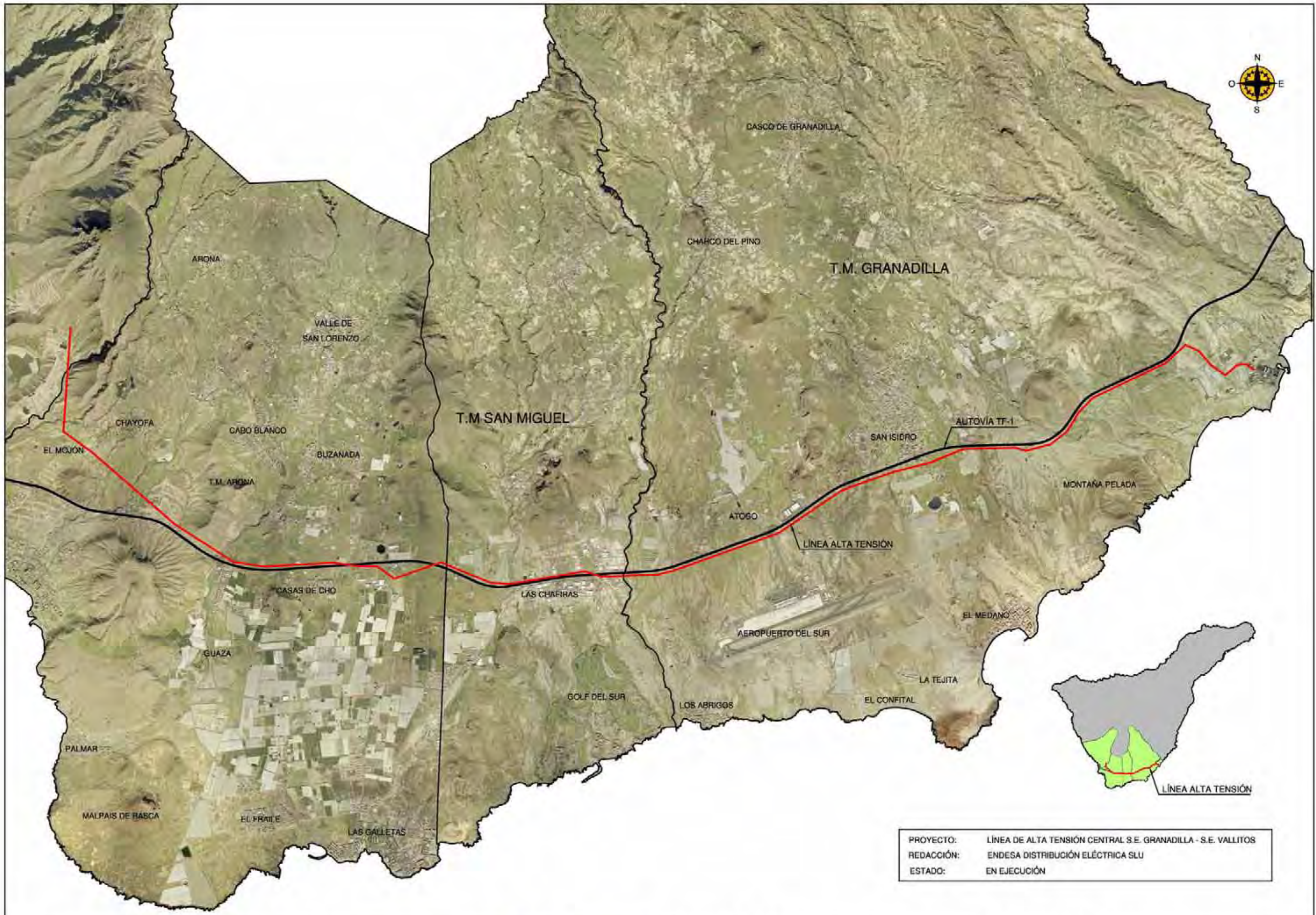
PROYECTO: VARIANTE DE LA TF-1, EMPALME CON EL ANILLO INSULAR  
 REDACCIÓN: GOBIERNO DE CANARIAS  
 ESTADO: ANTEPROYECTO

	EXCMO. CABILDO INSULAR DE TENERIFE ÁREA DE PLANIFICACIÓN, TURISMO, COOPERACIÓN MUNICIPAL Y VIVIENDA	EMPRESA CONSTRUCTORA: 	LOS INGENIEROS AUTORES DEL PROYECTO: Pedro Oromas García Maestrana Jesús Sánchez Cárdenas Pérez Ingenieros de Canarias, S.C. y P.I. 	ESCALA: SIN ESCALA	TÍTULO DEL PROYECTO: ESTUDIO DEL TRAMO DEL CORREDOR VIARIO INSULAR ENTRE LOS PK 46+130 Y PK 73+300 ISLA DE LA TENERIFE	CLAVE:	TÍTULO DE PLANO: ACTUACIONES PREVISTAS EN EL CORREDOR VARIANTE TF-1, EMPALME ANILLO INSULAR	Nº DE PLANO: 5.6
						FECHA: MAYO 2007		

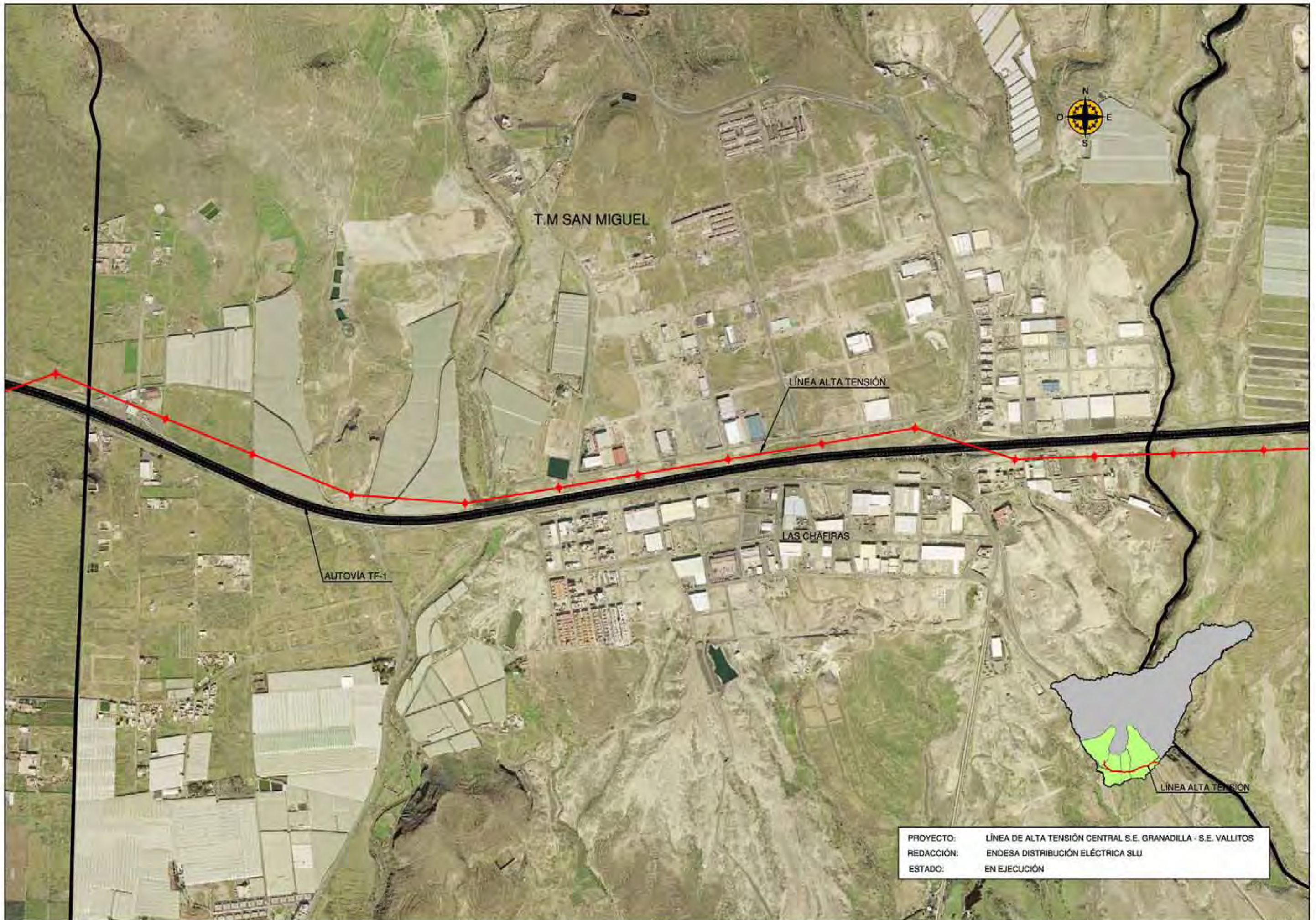


PROYECTO: ANILLO INSULAR. TRAMO ADEJE - SANTIAGO DEL TEIDE  
 REDACCIÓN: TECAMAC, S.A. (CONSEJERÍA DE OBRAS PÚBLICAS Y GOBIERNO DE CANARIAS)  
 ESTADO: ADJUDICADO

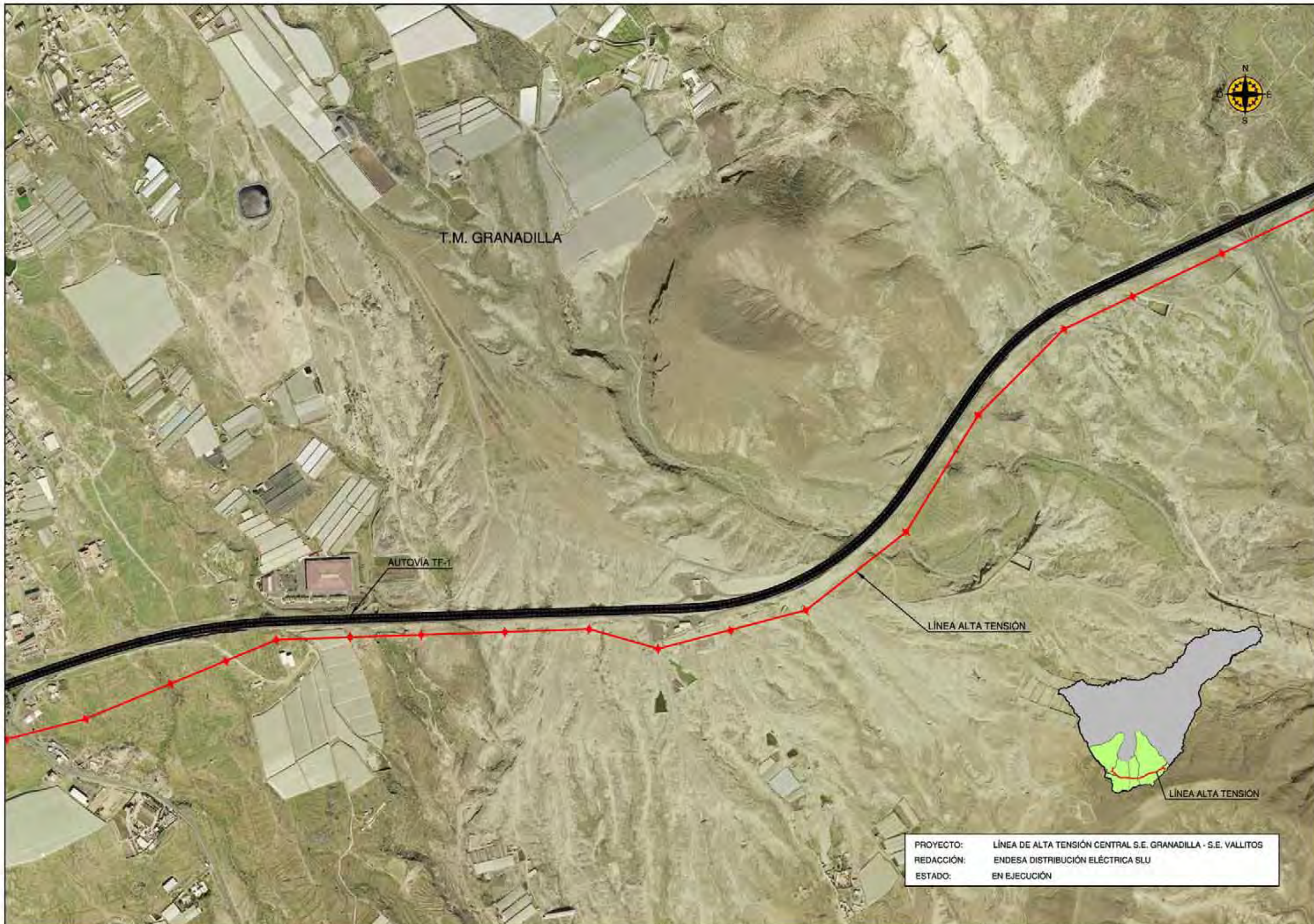
EXCMO. CABILDO INSULAR DE TENERIFE	ÁREA DE PLANIFICACIÓN, TURISMO, COOPERACIÓN MUNICIPAL Y VIVIENDA	EMPRESA CONSTRUCTORA: QHS Ingeniería y Urbanismo	LOS INGENIEROS AUTORES DEL PROYECTO: Pedro Oromas García Maestrana  Ingeniero de Obras Públicas y P.P. Jesús Sánchez Cárdenas Pérez  Ingeniero de Obras P.	ESCALA: SIN ESCALA	TÍTULO DEL PROYECTO: ESTUDIO DEL TRAMO DEL CORREDOR VIARIO INSULAR ENTRE LOS PK 46+130 Y PK 73+300 ISLA DE LA TENERIFE	CLAVE:	TÍTULO DE PLANO: ACTUACIONES PREVISTAS EN EL CORREDOR ANILLO INSULAR. ADEJE - SANTIAGO DEL TEIDE	Nº DE PLANO: 5.7
						FECHA: MAYO 2007		Hoja 1 de 1



PROYECTO: LÍNEA DE ALTA TENSIÓN CENTRAL S.E. GRANADILLA - S.E. VALLITOS  
 REDACCIÓN: ENDESA DISTRIBUCIÓN ELÉCTRICA SLU  
 ESTADO: EN EJECUCIÓN



PROYECTO: LÍNEA DE ALTA TENSIÓN CENTRAL S.E. GRANADILLA - S.E. VALLITOS  
 REDACCIÓN: ENDESA DISTRIBUCIÓN ELÉCTRICA SLU  
 ESTADO: EN EJECUCIÓN



PROYECTO: LÍNEA DE ALTA TENSIÓN CENTRAL S.E. GRANADILLA - S.E. VALLITOS  
 REDACCIÓN: ENDESA DISTRIBUCIÓN ELÉCTRICA SLU  
 ESTADO: EN EJECUCIÓN