

















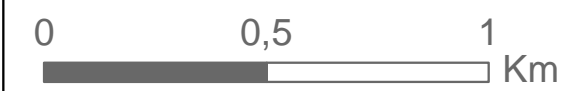


Leyenda:

-  ENP T-36 COSTA DE ACENTEJO
USOS DEL SUELO
-  ACANTILADO CON MATORRAL COSTERO Y VEGETACION RUPICOLA
 -  ACANTILADO CON VEGETACION RUPICOLA Y ELEMENTOS DE CARDONAL
 -  EDIFICACION AISLADA
 -  LADERA ACANTILADA CON VEGETACION RUPICOLA Y MATORRAL COSTERO
 -  LADERA DEGRADADA DE MATORRAL COSTERO
 -  MATORRAL COSTERO CON ELEMENTOS DE SUSTITUCION
 -  MATORRAL DE SUSTITUCION
 -  MATORRAL DE SUSTITUCION CON ELEMENTOS DE MATORRAL COSTERO
 -  MATORRAL DE SUSTITUCION CON VEGETACION ANTROPICA
 -  PLAYA
 -  SUELO DESPROVISTO DE VEGETACION
 -  VEGETACION HALOFILA COSTERA
 -  ZONA DE CULTIVO ABANDONADA
 -  ZONA DE VEGETACION DEGRADADA
 -  ZONAS CULTIVADAS
 -  ZONAS CULTIVADAS BAJO INVERNADERO
 -  ZONAS EDIFICADAS
- FUENTE USOS DEL SUELO: CABILDO DE TENERIFE

Referencias Geográficas:

Elipsoide WGS84
 Sistema cartográfico de representación: UTM Huso 28 N

Escala:
1:17.000
 Km

Fecha:
 SEPTIEMBRE 2017