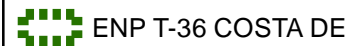







Leyenda:

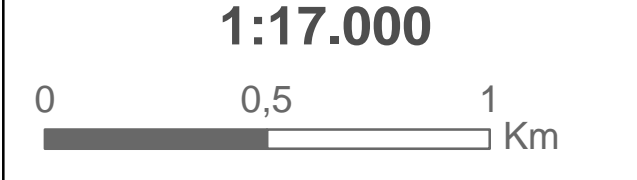
-  ENP T-36 COSTA DE
- LITOLOGÍA**
-  Coladas basálticas
-  Coladas de traquibasaltos y fonolitas máficas
-  Piroclastos basálticos
-  Piroclastos sálícos indiferenciados
-  Playas de arenas y cantos

FUENTE LITOLOGÍA:
 Cartográfica de Canarias S.A. (GRAFCAN)

Referencias Geográficas:

Elipsoide WGS84
 Sistema cartográfico de representación: UTM Huso 28 N

Escala:



Fecha:

SEPTIEMBRE 2017

Redacción y elaboración:


CIVILPORT
 INGENIERÍA
 Fecha: **24/11/2017**