









- | | | | |
|--|---|---|------------------------------------|
|  | BASALTOS SERIE CAÑADAS PIROCLASTOS |  | DEPÓSITOS SÁLICOS PUMÍTICOS |
|  | COLADAS TRAQUIBASÁLTICAS |  | FONOLITAS SERIE CAÑADAS |
|  | CONO PIROCLÁSTICO |  | IGNIMBRITAS FONOLÍTICAS |

 Limite Administrativo
 Ámbito de Estudio

SUELO DE LA FRANJA COSTERA
 CUMPLIMIENTO DE LA LEY DE COSTA
 - Usos, Edificaciones e Instalaciones: Título R, Capítulo II y Título II, Capítulo I (Art. 23 al 29)
 - Zona de Influencia: Título R, Capítulo IV (Art. 30)
 - Obras e Instalaciones preexistentes: Disposición Transitoria 4ª
 - Tratamiento de Aguas Residuales: Art. 44.6



PLAN TERRITORIAL PARCIAL DE ODENACIÓN DEL COMPLEJO AMBIENTAL TENERIFE Y ÁMBITO EXTRACTIVO DE GUAMA-EL GRILLO
 APROBACIÓN INICIAL

405/09 MAYO 2013 ISA-02

Nombre:
GEOLOGÍA

