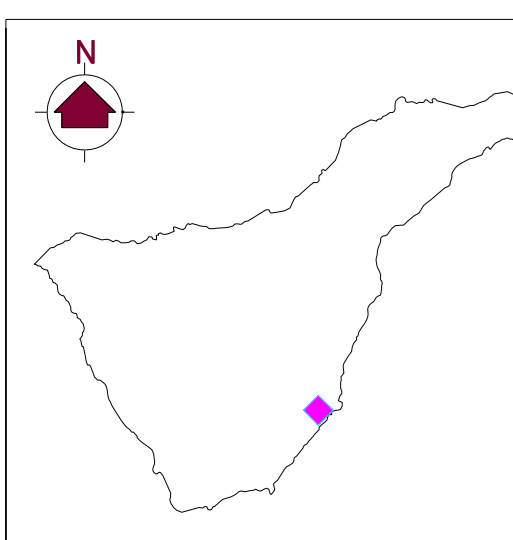
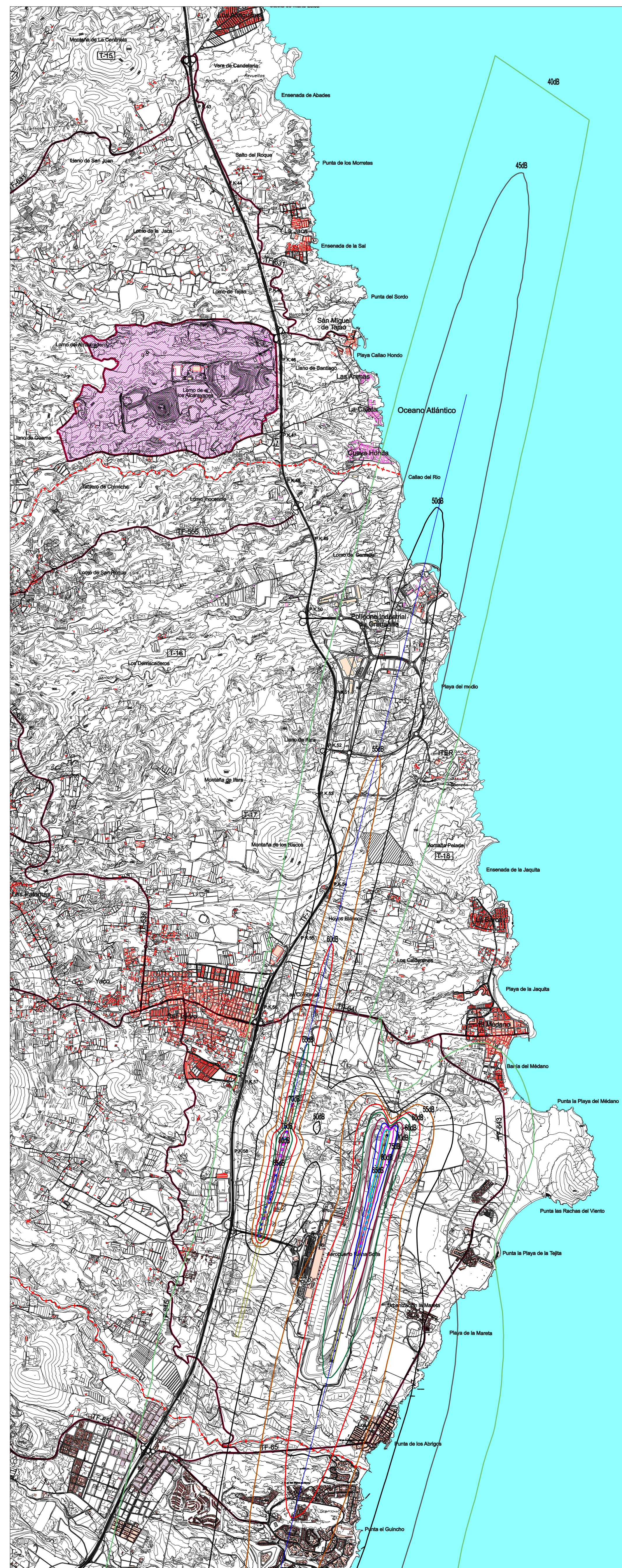
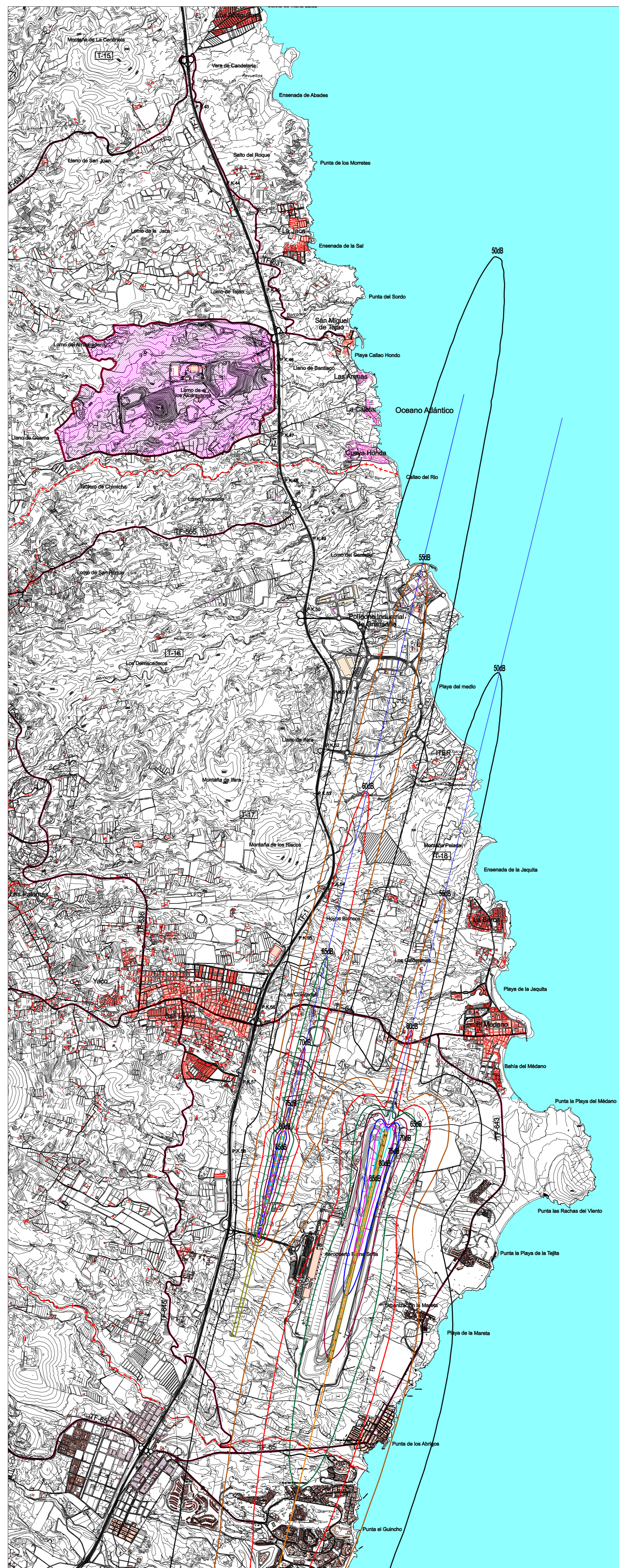
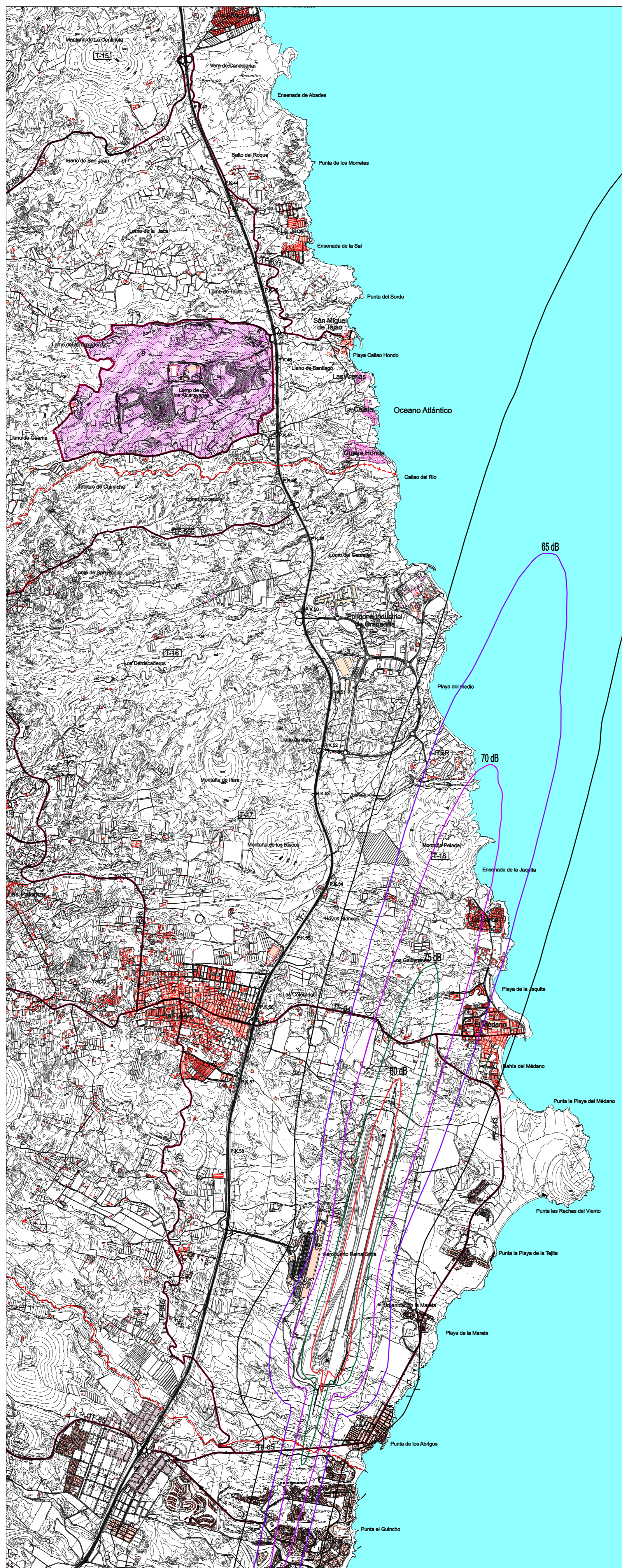
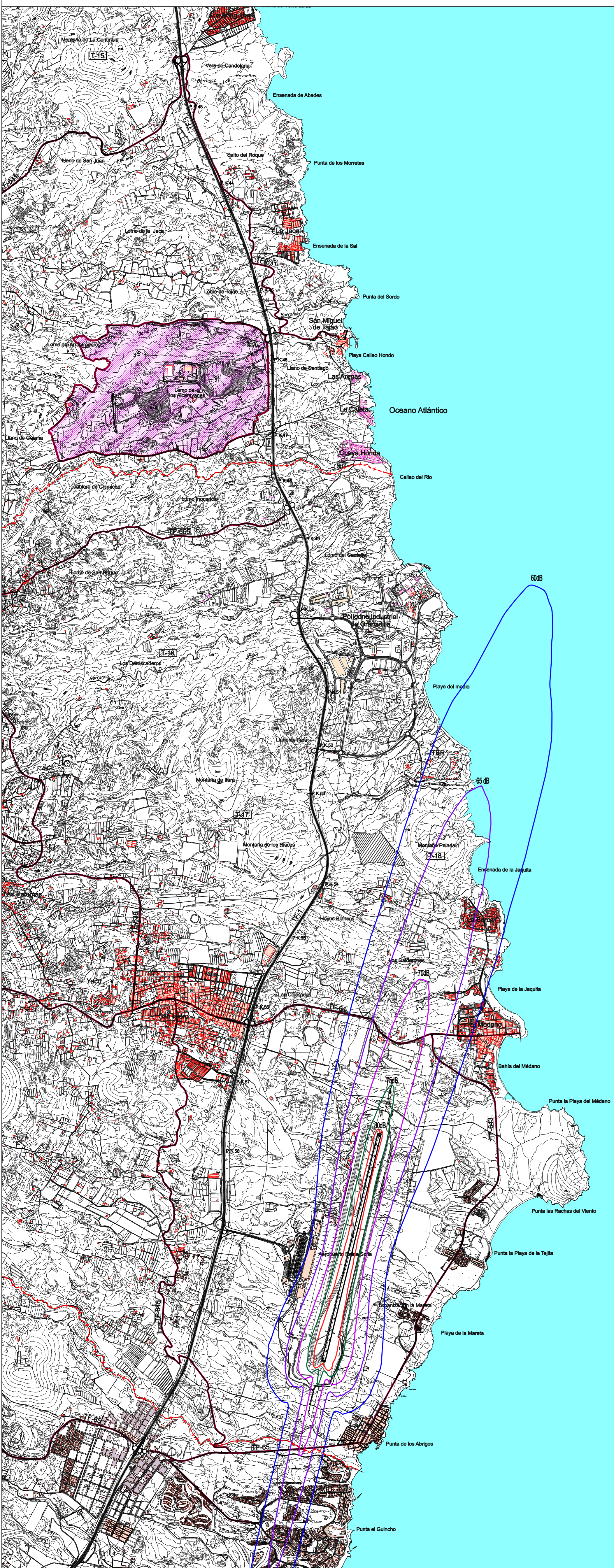


TF-SUR DIURNO ACTUAL

TF-SUR NOCTURNO ACTUAL

TF-SUR DIURNO PREVISIBLE

TF-SUR NOCTURNO PREVISIBLE



<ul style="list-style-type: none"> Delimitación de Términos Municipales Núcleos de Población Autopista TF-1 P.K. Carreteras Insulares Carreteras Municipales 	<p>CURVAS ISOFONICAS SITUACION ACTUAL (dB decibelios)</p> <ul style="list-style-type: none"> 60db 65db 70db 75db 80db 	<p>CURVAS ISOFONICAS SITUACION PREVISIBLE (dB decibelios)</p> <ul style="list-style-type: none"> 40db 45db 50db 55db 60db 65db 70db 75db 80db 85db
--	--	---

		<p>PLAN TERRITORIAL PARCIAL DE ORDENACIÓN DEL COMPLEJO AMBIENTAL DE TENERIFE Y ÁMBITO EXTRACTIVO DE GUAMA-EL GRILLO APROBACIÓN PROVISIONAL</p>		<p>SEPTIEMBRE 2016</p>	<p>Nº 14-I</p>
		<p>431/14</p>	<p>PLANO DE INFORMACIÓN: PLANEAMIENTO VIGENTE</p> <p>AFECCIONES AEROPORTUARIAS: HUELLAS DEL RUIDO</p>		
<p>Revisión Nº</p>	<p>Fecha</p>	<p>Revisión Nº</p>	<p>Fecha</p>	<p>Revisión Nº</p>	<p>Fecha</p>
<p>Escala: 1:100.000</p>					