















- | | | | | | |
|--|-----------------|---|-----------------------|---|-----------------|
|  | Aulagar Saladar |  | Herbazales Nitrófilos |  | Tabaibal Dulce |
|  | Baleras |  | Inciensal Vinagreral |  | Tabaibal Amargo |
|  | Cardonal |  | Jugarzal |  | Sin Vegetación |

 Limite Administrativo
 Ámbito de Estudio

SUELO DE LA FRANJA COSTERA
 CUMPLIMIENTO DE LA LEY DE COSTA
 - Usos, Edificaciones e Instalaciones: Título R, Capítulo II y Título II, Capítulo I (Art. 60.23 a 29)
 - Zona de Influencia: Título R, Capítulo IV (Art. 30)
 - Obras e Instalaciones preexistentes: Disposición Transitoria 4ª
 - Tratamiento de Aguas Residuales: Art. 44.6




PLAN TERRITORIAL PARCIAL DE ODENACIÓN DEL COMPLEJO AMBIENTAL TENERIFE Y ÁMBITO EXTRACTIVO DE GUAMA-EL GRILLO
 APROBACIÓN INICIAL
 405/09 MAYO 2013 ISA-06

Nombre: VEGETACIÓN	E:1/10.000 	
------------------------------	---	---