






 Puntos de Visibilidad
67% No visible
33% Visible

 Límite Municipios de Granadilla y Arico
 Curvas de Nivel
 Ámbito de estudio

SUELO DE LA FRANJA COSTERA
 CUMPLIMIENTO DE LA LEY DE COSTA
 - Usos, Edificaciones e Instalaciones: Título II, Capítulo II y Título III, Capítulo I (Art. 22 al 28)
 - Zona de Influencia Título II, Capítulo IV (Art. 30)
 - Obras e Instalaciones prevalecientes Disposición Transitoria 4ª
 - Tratamiento de Aguas Residuales: Art. 44.6


	PLAN TERRITORIAL PARCIAL DE ODENACIÓN DEL COMPLEJO AMBIENTAL TENERIFE Y ÁMBITO EXTRACTIVO DE GUAMA-EL GRILLO APROBACIÓN INICIAL		ISA-14
	405/09	MAYO 2013	
Nombre: ANÁLISIS DE VISIBILIDAD	E:1/18.000 