












LEYENDA

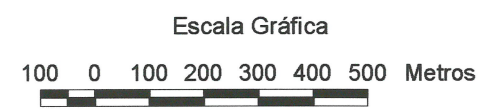
-  borde de cráter
-  fisura de asentamiento
-  borde de acantilados
-  cuevas
-  cárcava sobre tablero pumítico
-  ventana de colada basáltica pleistocénica
-  cono de piroclastos cuaternario
-  depósito aluvial tipo rambla
-  incisión periférica sobre materiales masivos
-  tablero pumítico
-  barranquillo radial en cono piroclástico cuaternario




**Monumento Natural
de
Montañas
de Ifara y Los Riscos**


NORMAS DE CONSERVACIÓN
Noviembre 2005

GEOMORFOLOGÍA



Escala 1:14.000


 Aprobado definitivamente por
 Comisión de Ordenación de
 Territorio y Medio Ambiente de
 Canarias mediante acuerdo de
 fecha 3.0. NOV. 2005

El Jefe de Sección de Ordenación
 de E.N.P. Occidentales

 Ramón López Tejera



 Red Canaria de Espacios
Naturales Protegidos