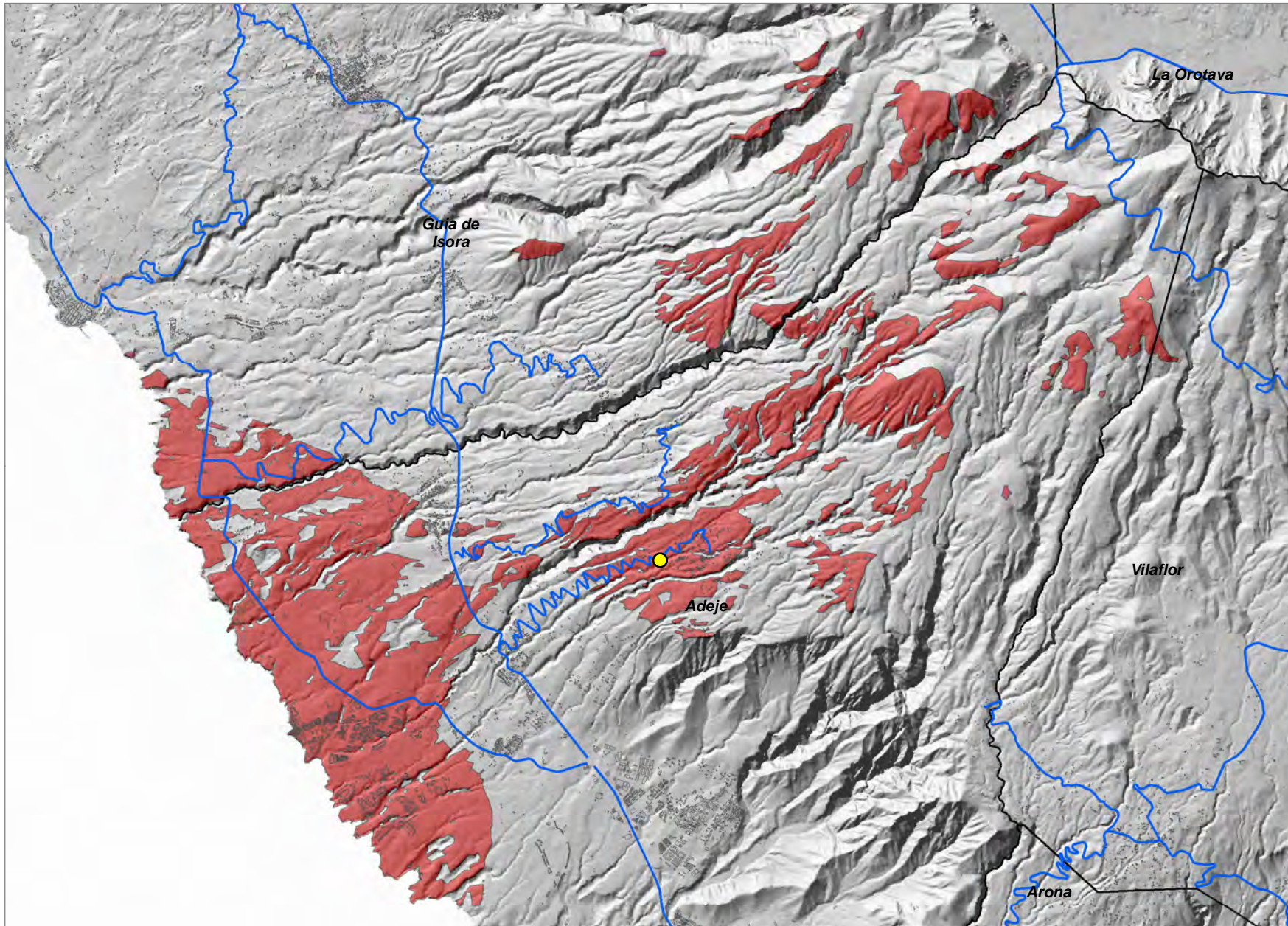


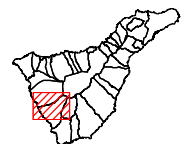
COORDENADAS DE REFERENCIA WGS84-UTM28N: X: 329642 Y: 3115289

Cobertura Territorial del Servicio de Banda Ancha Inalámbrica



- Relevancia del Ámbito de Referencia
- Nivel 1
 - Nivel 2
 - Nivel 3
- Coberturas Servicio BAI
- Red de Carreteras Insular
- Limite Municipal

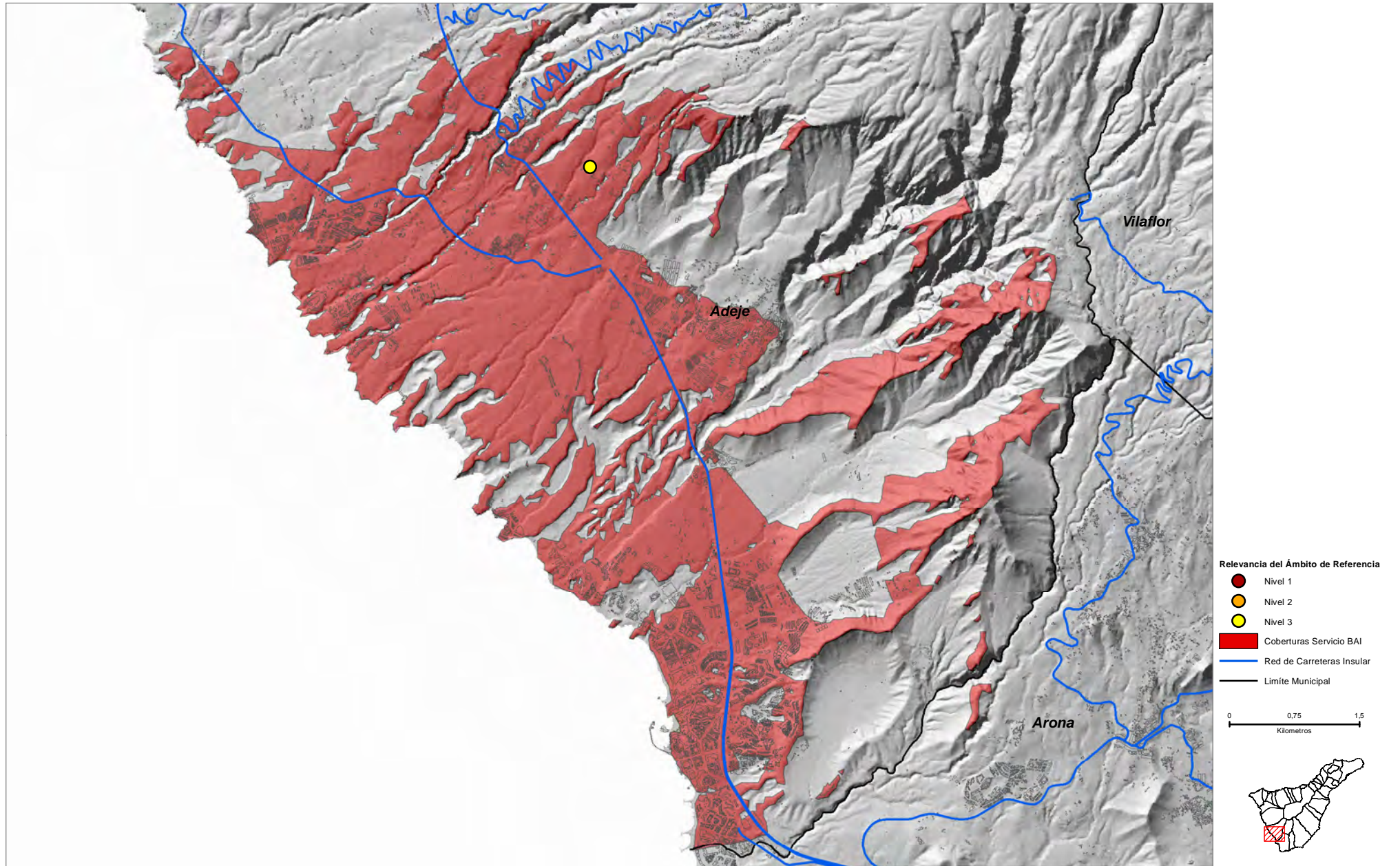
0 1 2
Kilómetros



Las Moraditas (ADJ_03)

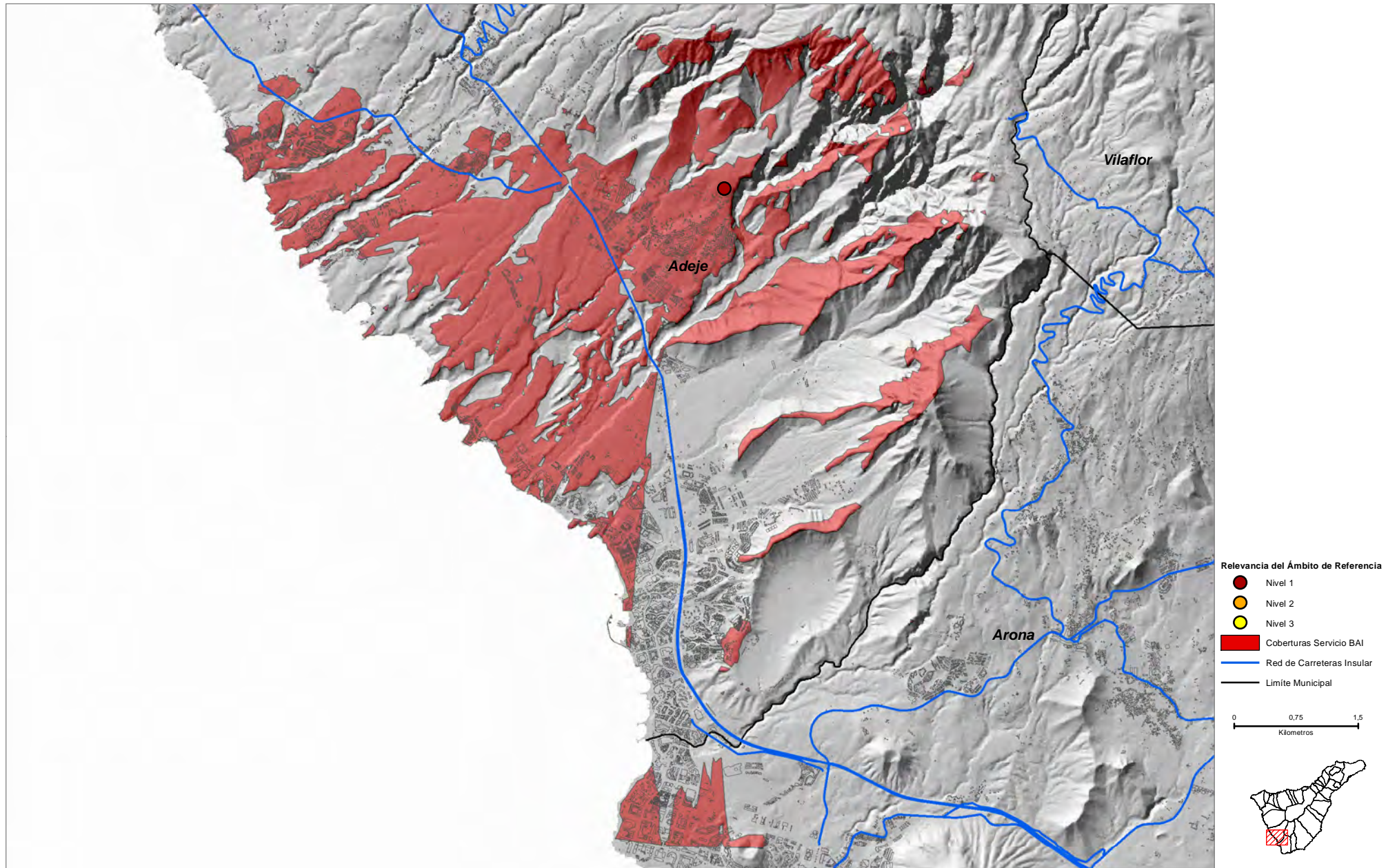
COORDENADAS DE REFERENCIA WGS84-UTM28N: X: 328521 Y: 3113667

Cobertura Territorial del Servicio de Banda Ancha Inalámbrica



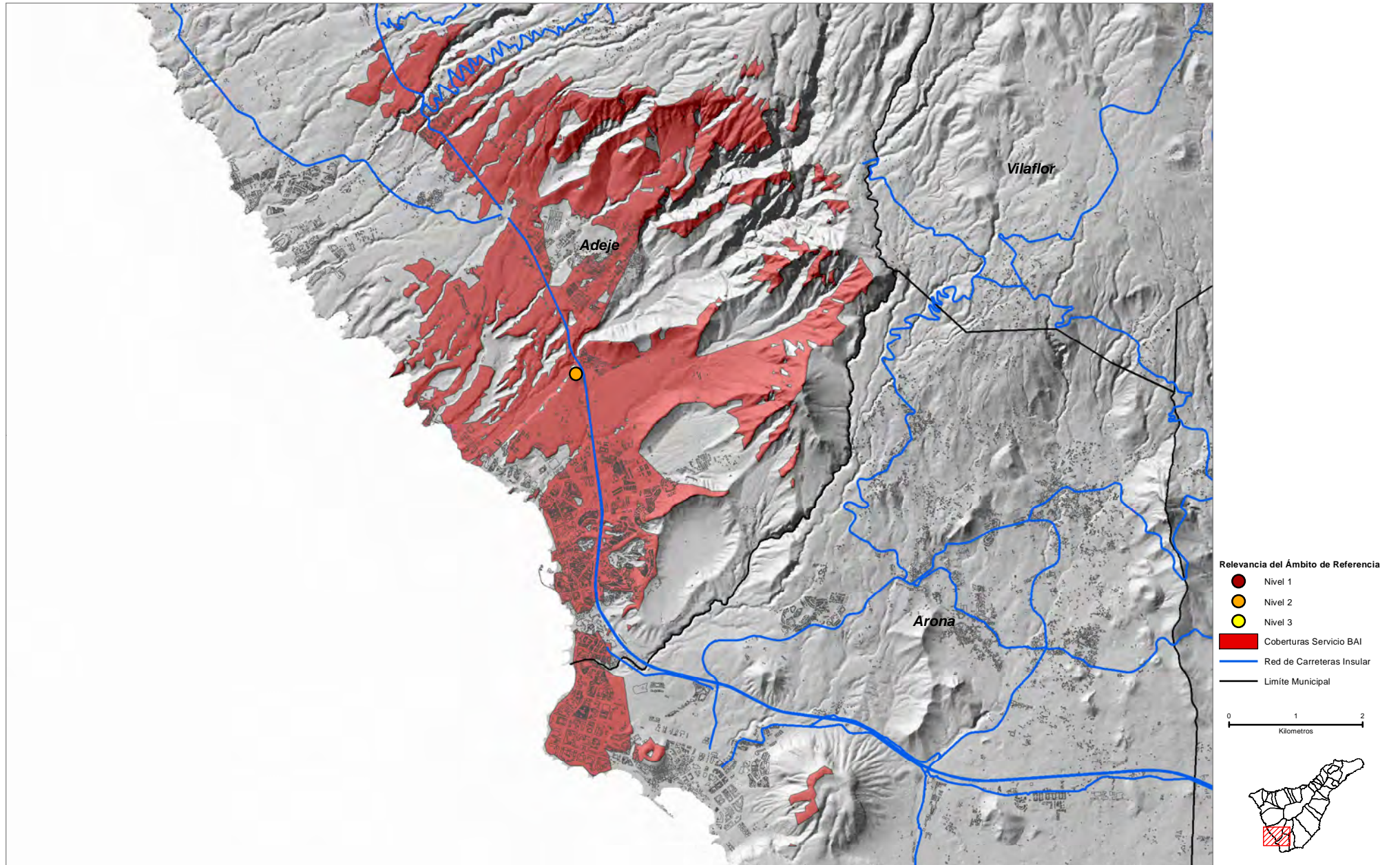
COORDENADAS DE REFERENCIA WGS84-UTM28N: X: 330619 Y: 3112457

Cobertura Territorial del Servicio de Banda Ancha Inalámbrica



COORDENADAS DE REFERENCIA WGS84-UTM28N: X: 329762 Y: 3110142

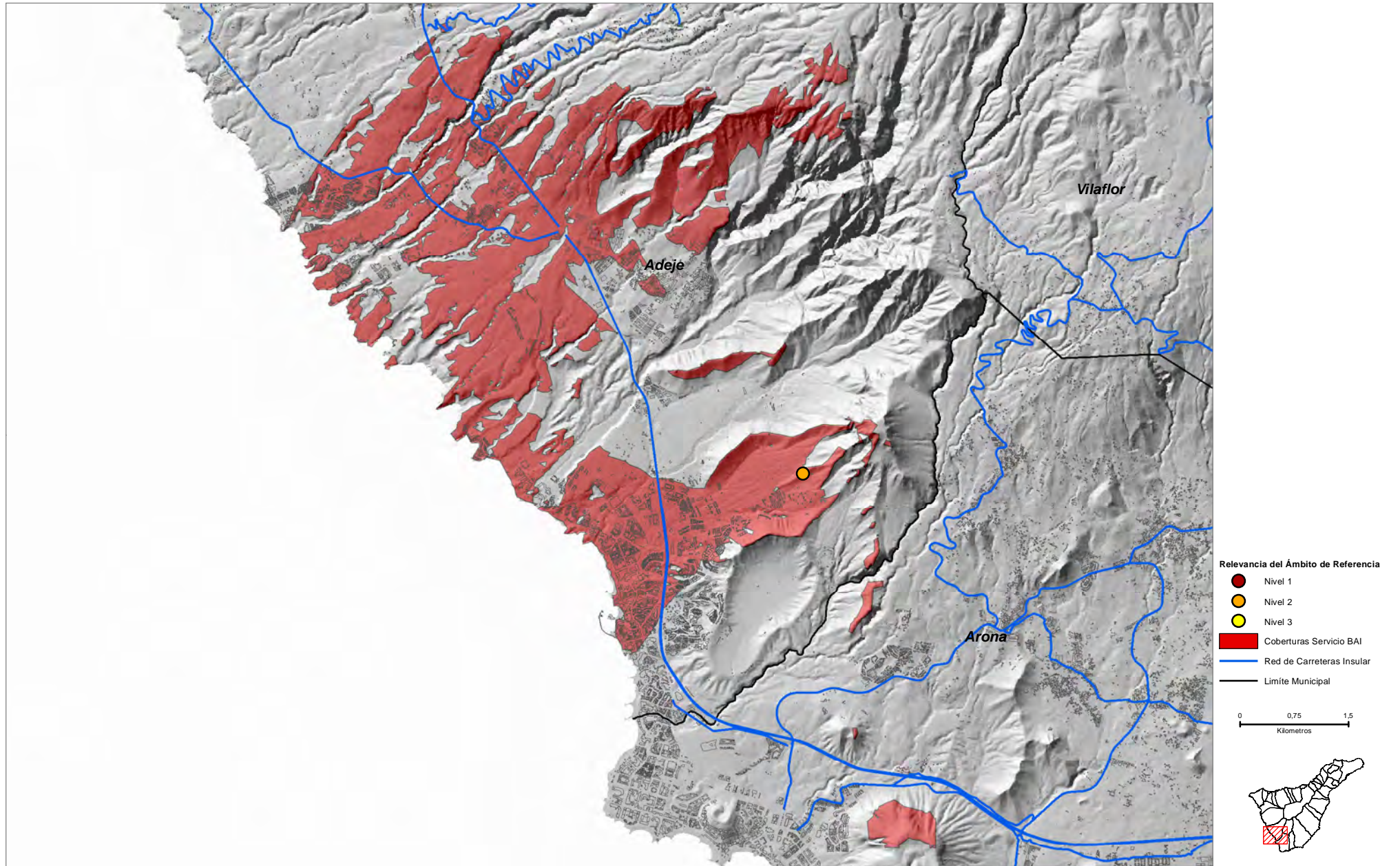
Cobertura Territorial del Servicio de Banda Ancha Inalámbrica



Roque del Conde (ADJ_07)

COORDENADAS DE REFERENCIA WGS84-UTM28N: X: 332032 Y: 3109181

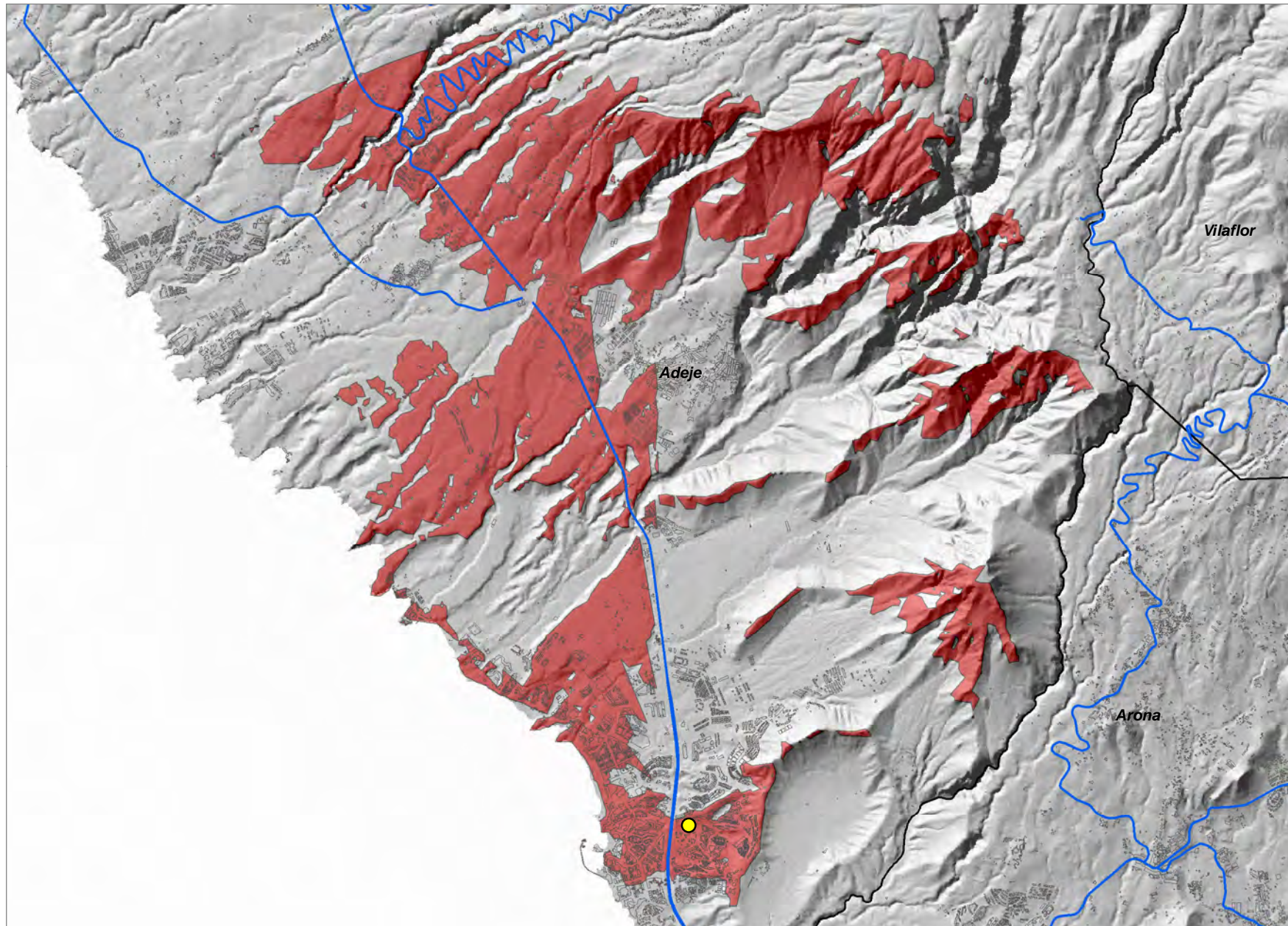
Cobertura Territorial del Servicio de Banda Ancha Inalámbrica



San Eugenio Alto (ADJ_08)

COORDENADAS DE REFERENCIA WGS84-UTM28N: X: 330256 Y: 3107420

Cobertura Territorial del Servicio de Banda Ancha Inalámbrica



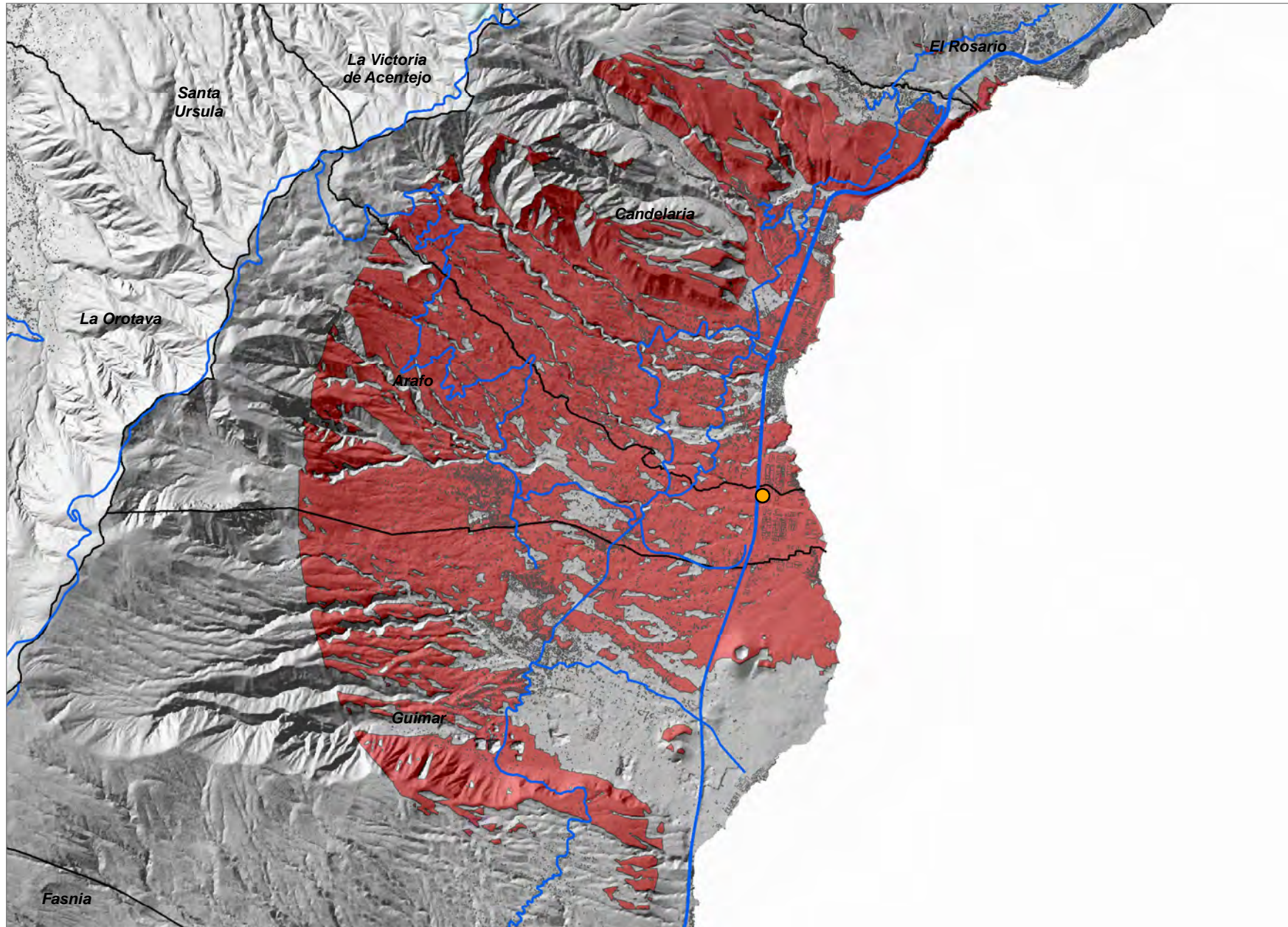
- Relevancia del Ámbito de Referencia
- Nivel 1
 - Nivel 2
 - Nivel 3
 - Coberturas Servicio BAI
 - Red de Carreteras Insular
 - Limite Municipal

0 0,5 1
Kilómetros

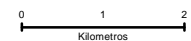


COORDENADAS DE REFERENCIA WGS84-UTM28N: X: 365408 Y: 3135476

Cobertura Territorial del Servicio de Banda Ancha Inalámbrica



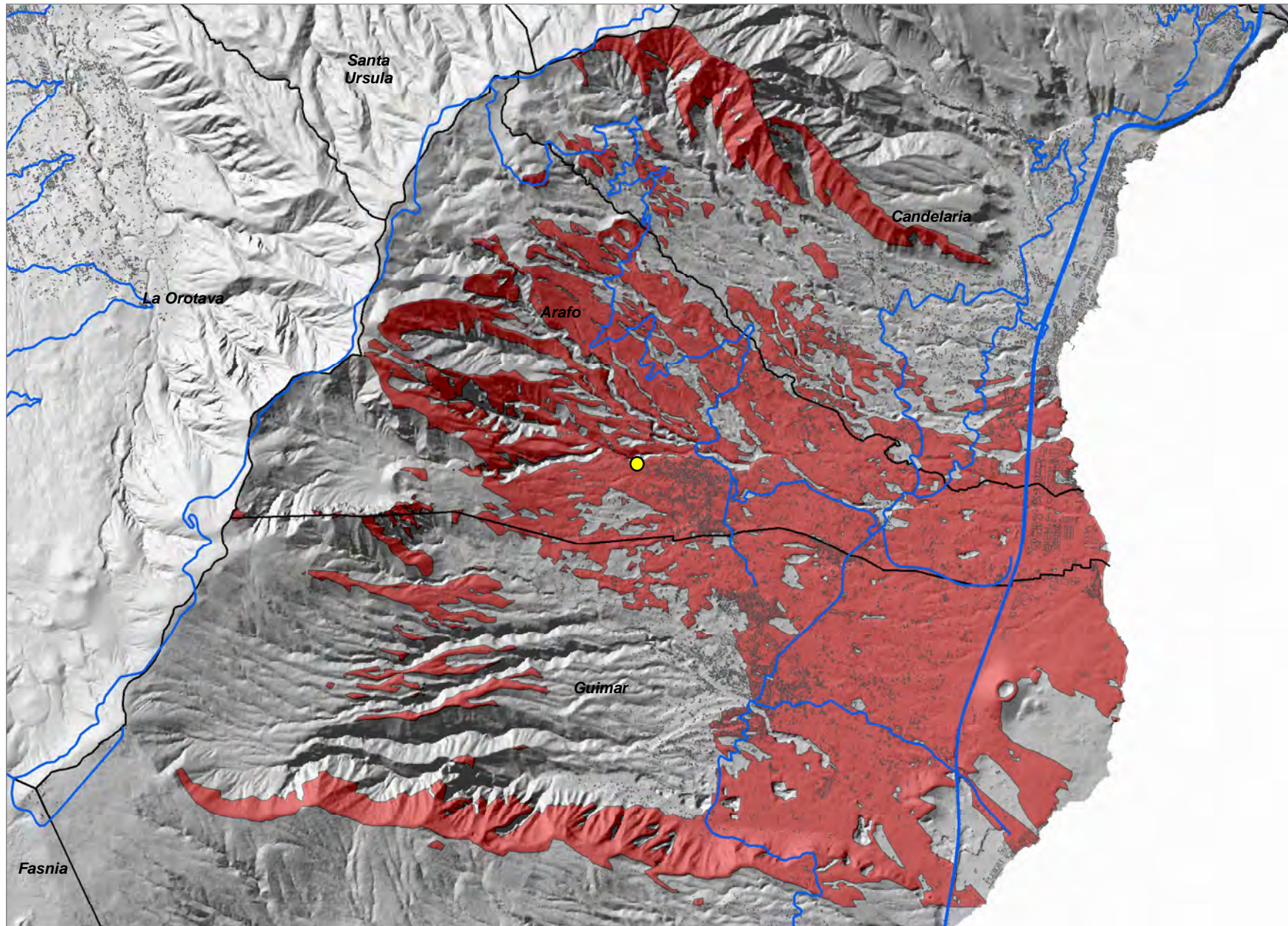
- Relevancia del Ámbito de Referencia
- Nivel 1
 - Nivel 2
 - Nivel 3
 - Coberturas Servicio BAI
 - Red de Carreteras Insular
 - Limite Municipal



El Majuelo (ARF_02)

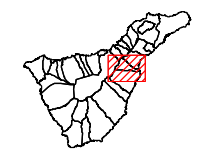
COORDENADAS DE REFERENCIA WGS84-UTM28N: X: **360024** Y: **3135930**

Cobertura Territorial del Servicio de Banda Ancha Inalámbrica



- Relevancia del Ámbito de Referencia**
- Nivel 1
 - Nivel 2
 - Nivel 3
 - Coberturas Servicio BAI
 - Red de Carreteras Insular
 - Limite Municipal

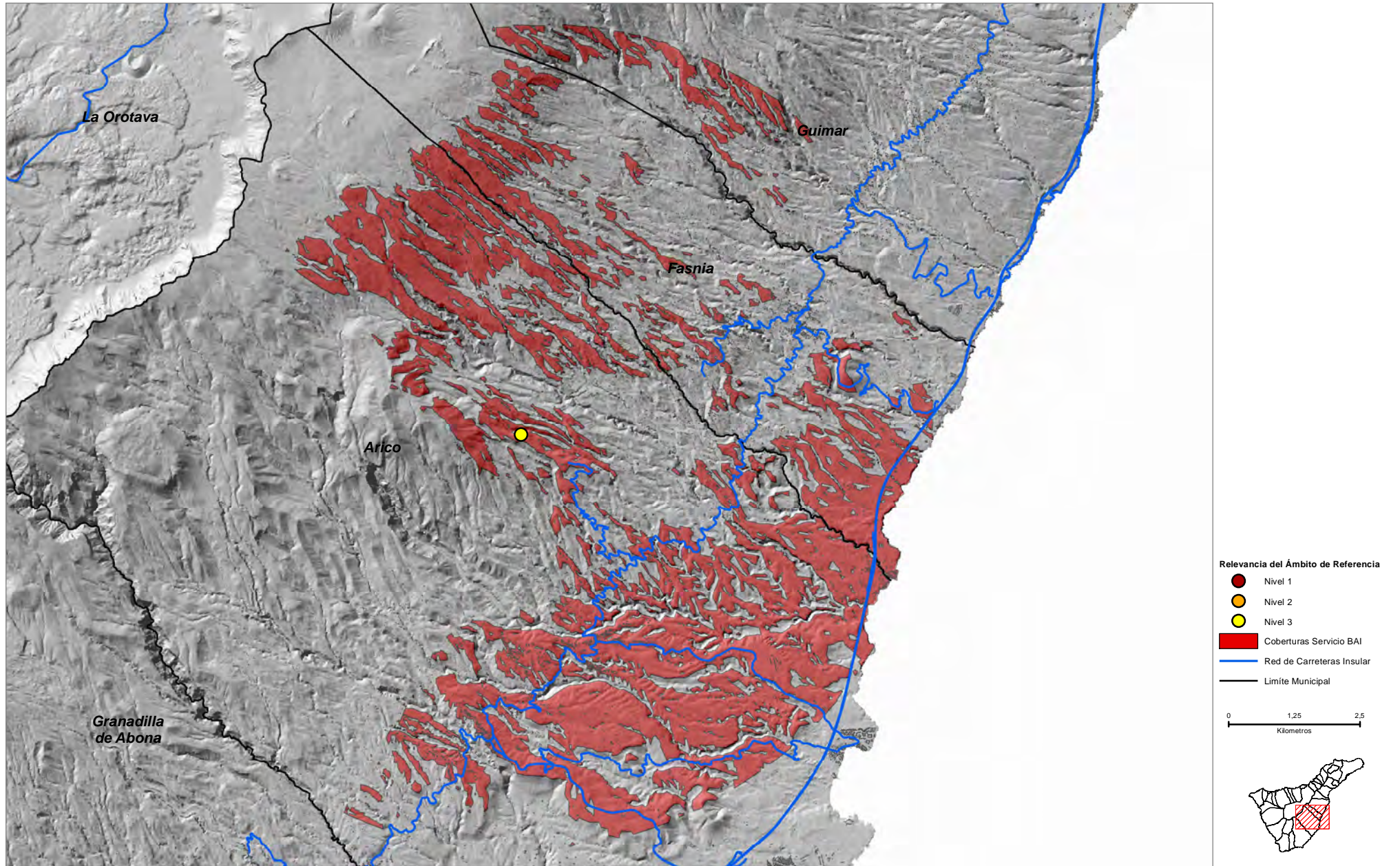
0 1 2
Kilómetros



Huertas la Vista (ARI_01)

COORDENADAS DE REFERENCIA WGS84-UTM28N: X: 353283 Y: 3122232

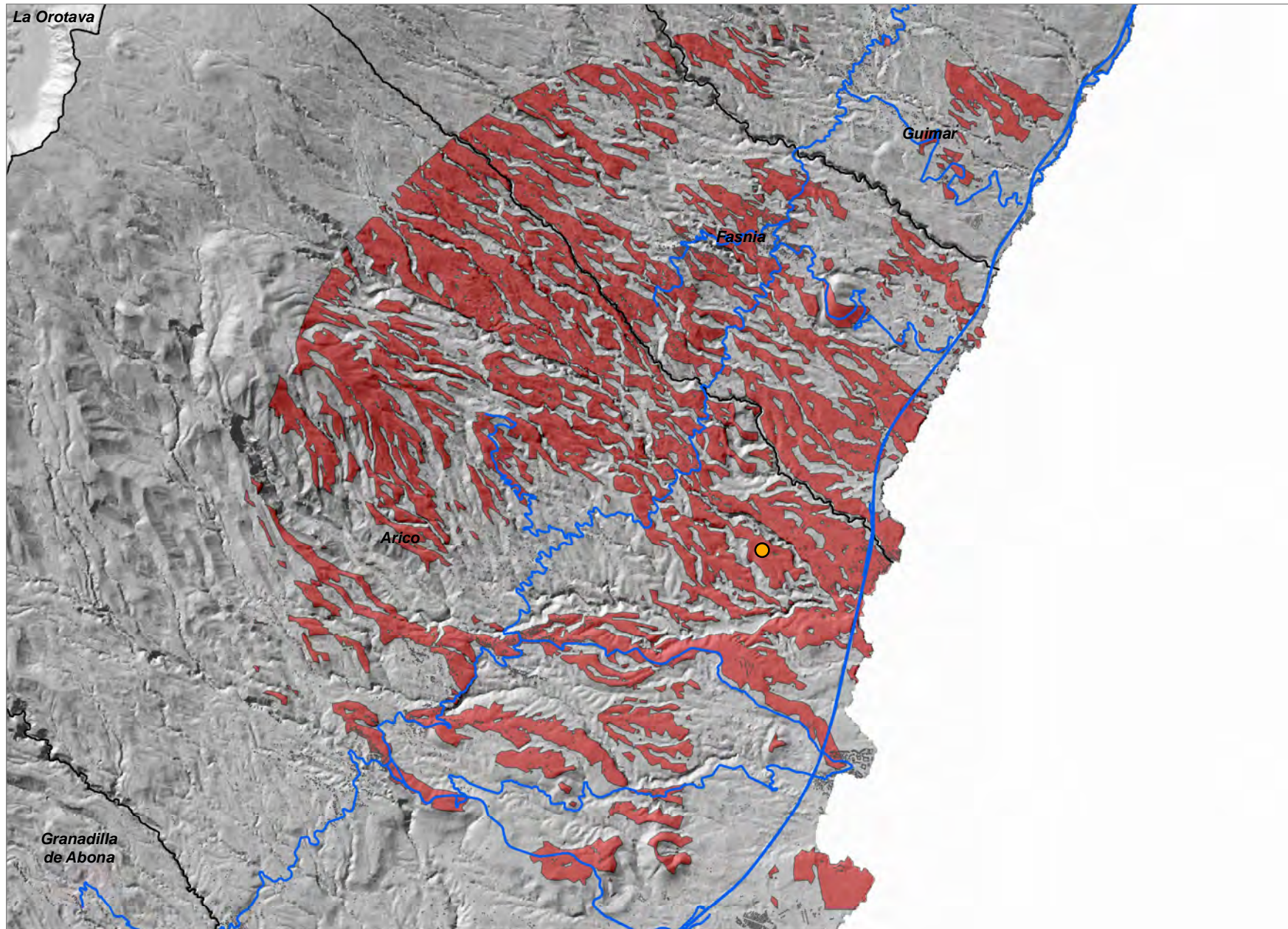
Cobertura Territorial del Servicio de Banda Ancha Inalámbrica



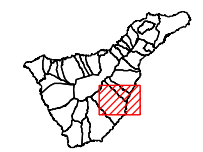

Lomo de Abote (ARI_02)

COORDENADAS DE REFERENCIA WGS84-UTM28N: X: **358350** Y: **3119658**

Cobertura Territorial del Servicio de Banda Ancha Inalámbrica

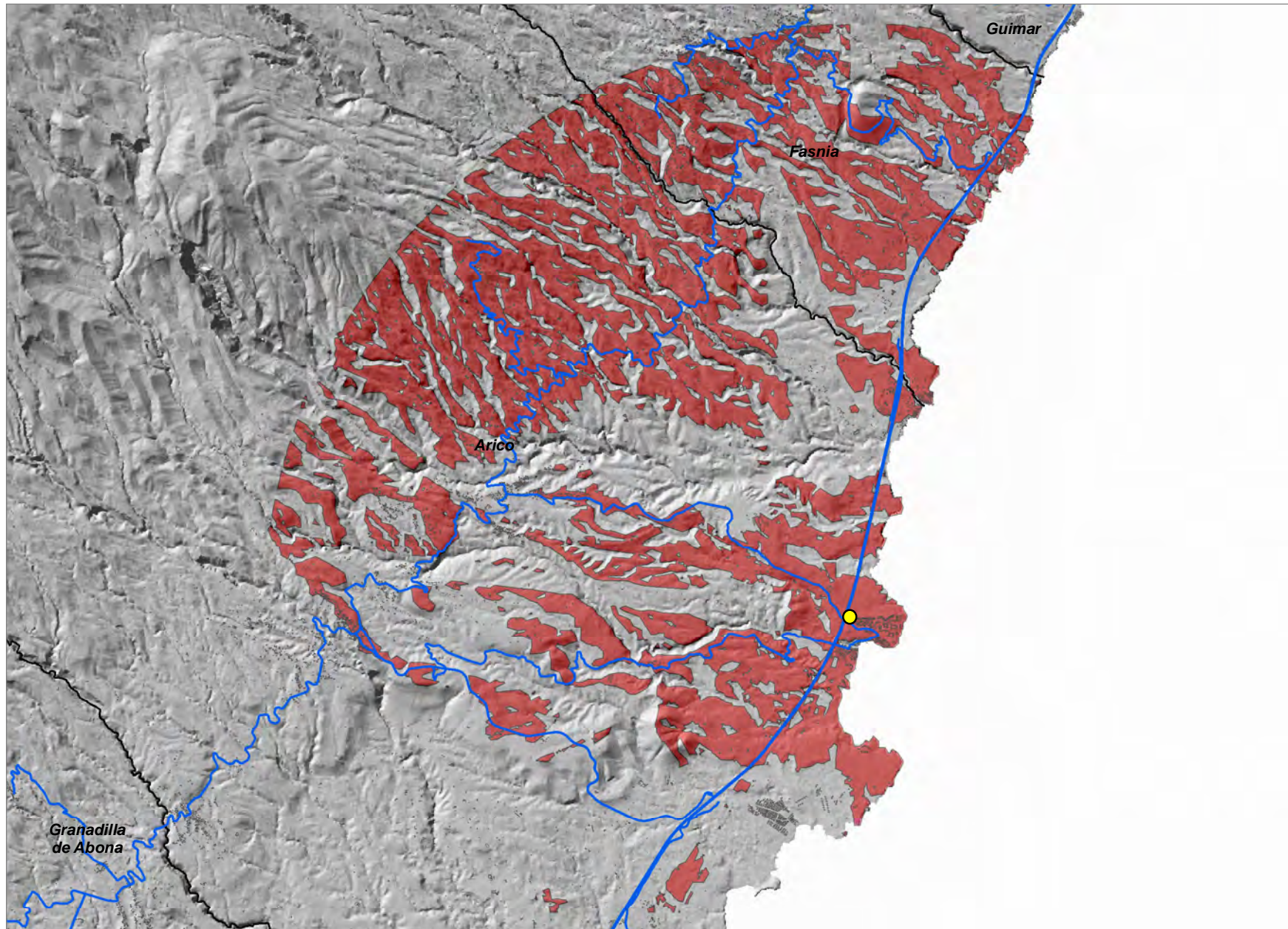


- Relevancia del Ámbito de Referencia
- Nivel 1
 - Nivel 2
 - Nivel 3
- Coberturas Servicio BAI
- Red de Carreteras Insular
- Limite Municipal



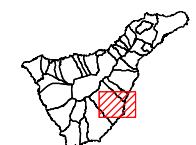
COORDENADAS DE REFERENCIA WGS84-UTM28N: X: 359328 Y: 3116645

Cobertura Territorial del Servicio de Banda Ancha Inalámbrica



- Relevancia del Ámbito de Referencia
- Nivel 1
 - Nivel 2
 - Nivel 3
 - Coberturas Servicio BAI
 - Red de Carreteras Insular
 - Limite Municipal

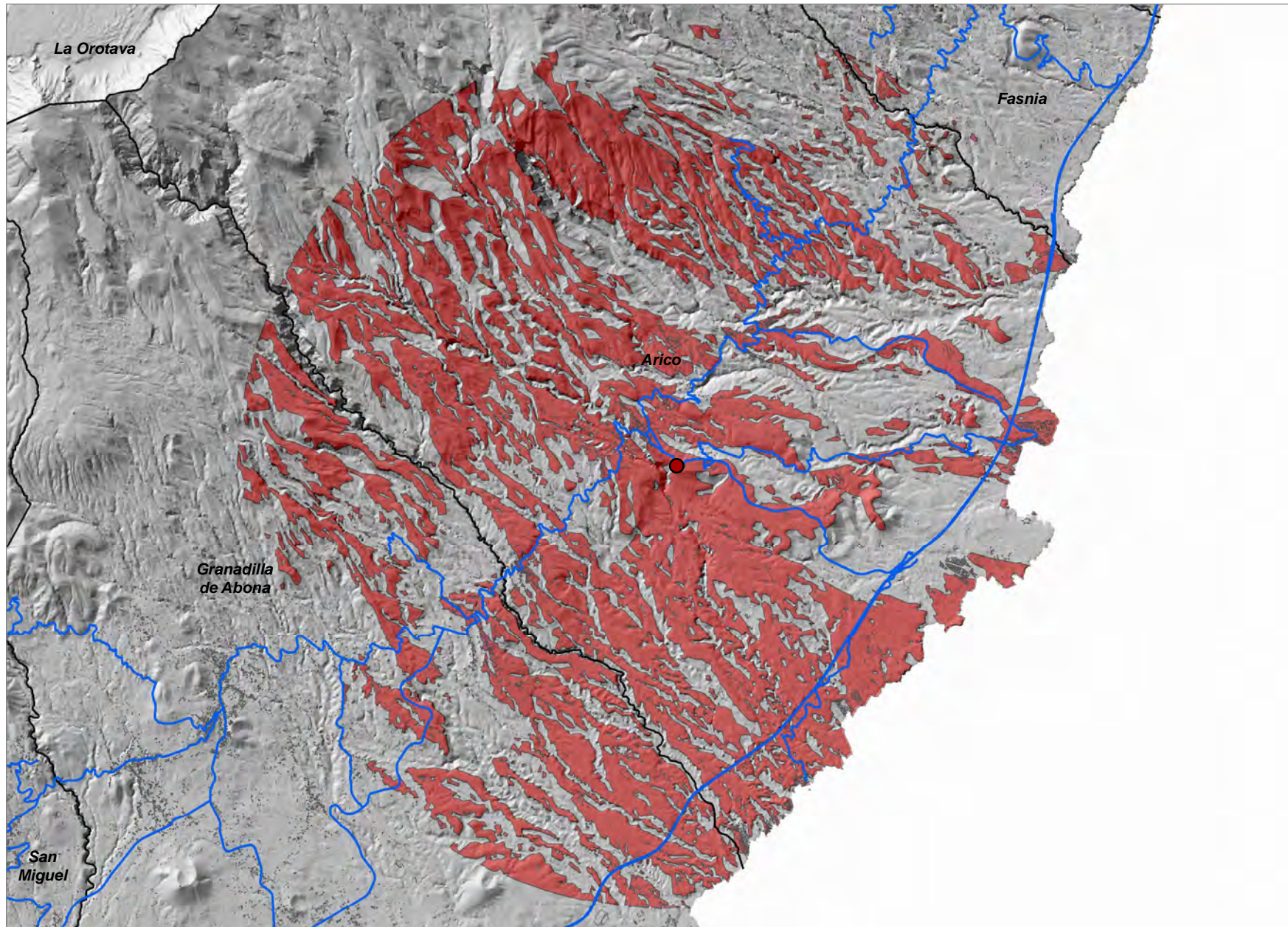
0 0,75 1,5
Kilometros



Paredes Nuevas (ARI_04)

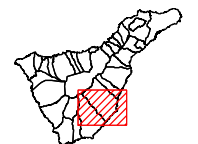
COORDENADAS DE REFERENCIA WGS84-UTM28N: X: 353249 Y: 3115851

Cobertura Territorial del Servicio de Banda Ancha Inalámbrica



- Relevancia del Ámbito de Referencia
- Nivel 1
 - Nivel 2
 - Nivel 3
 - Coberturas Servicio BAI
 - Red de Carreteras Insular
 - Limite Municipal

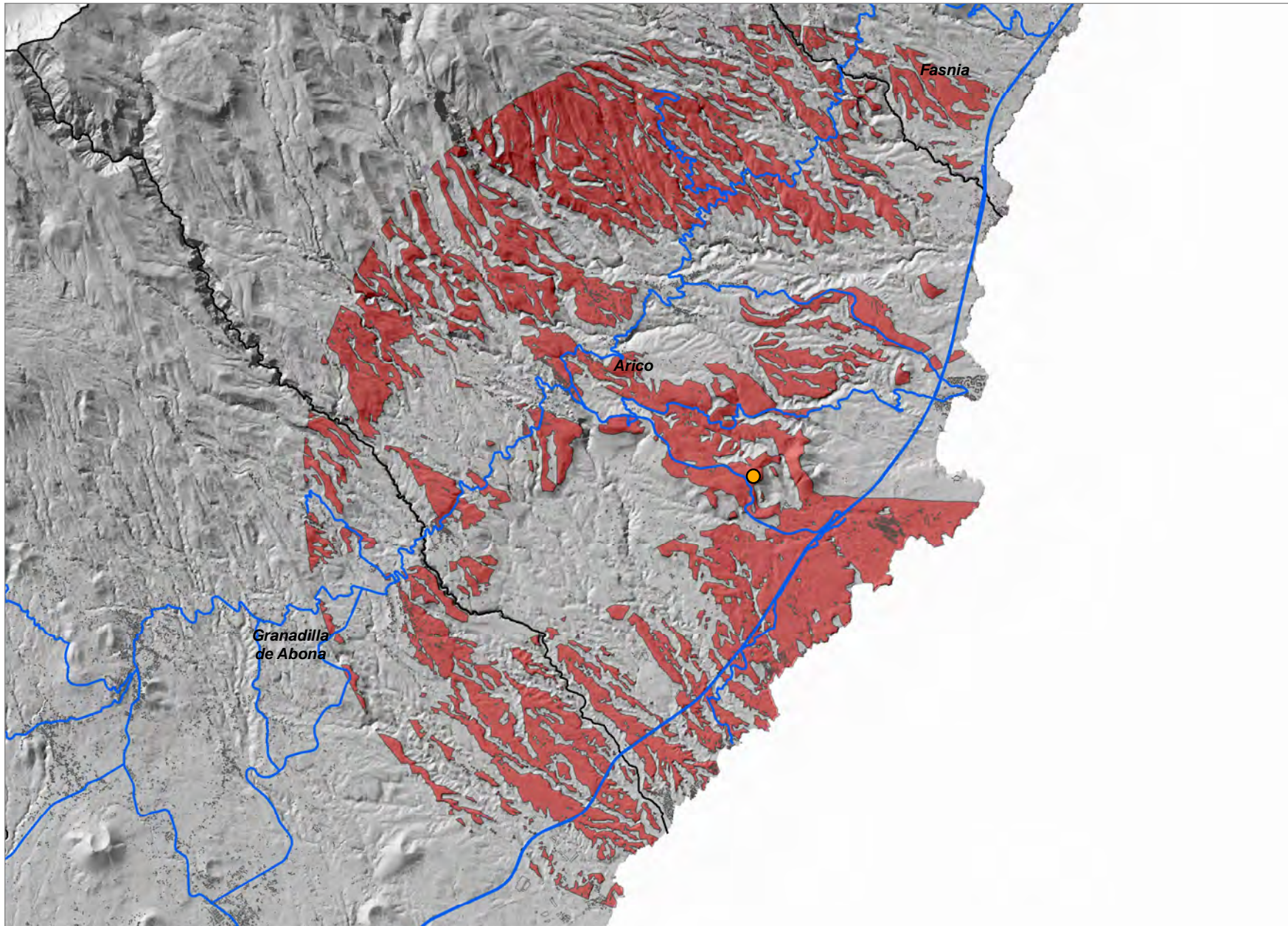
0 1,25 2,5
Kilometros



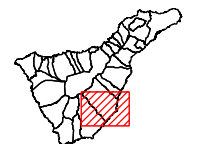
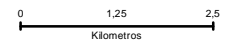
Reverón (ARI_05)

COORDENADAS DE REFERENCIA WGS84-UTM28N: X: **355956** Y: **3114909**

Cobertura Territorial del Servicio de Banda Ancha Inalámbrica

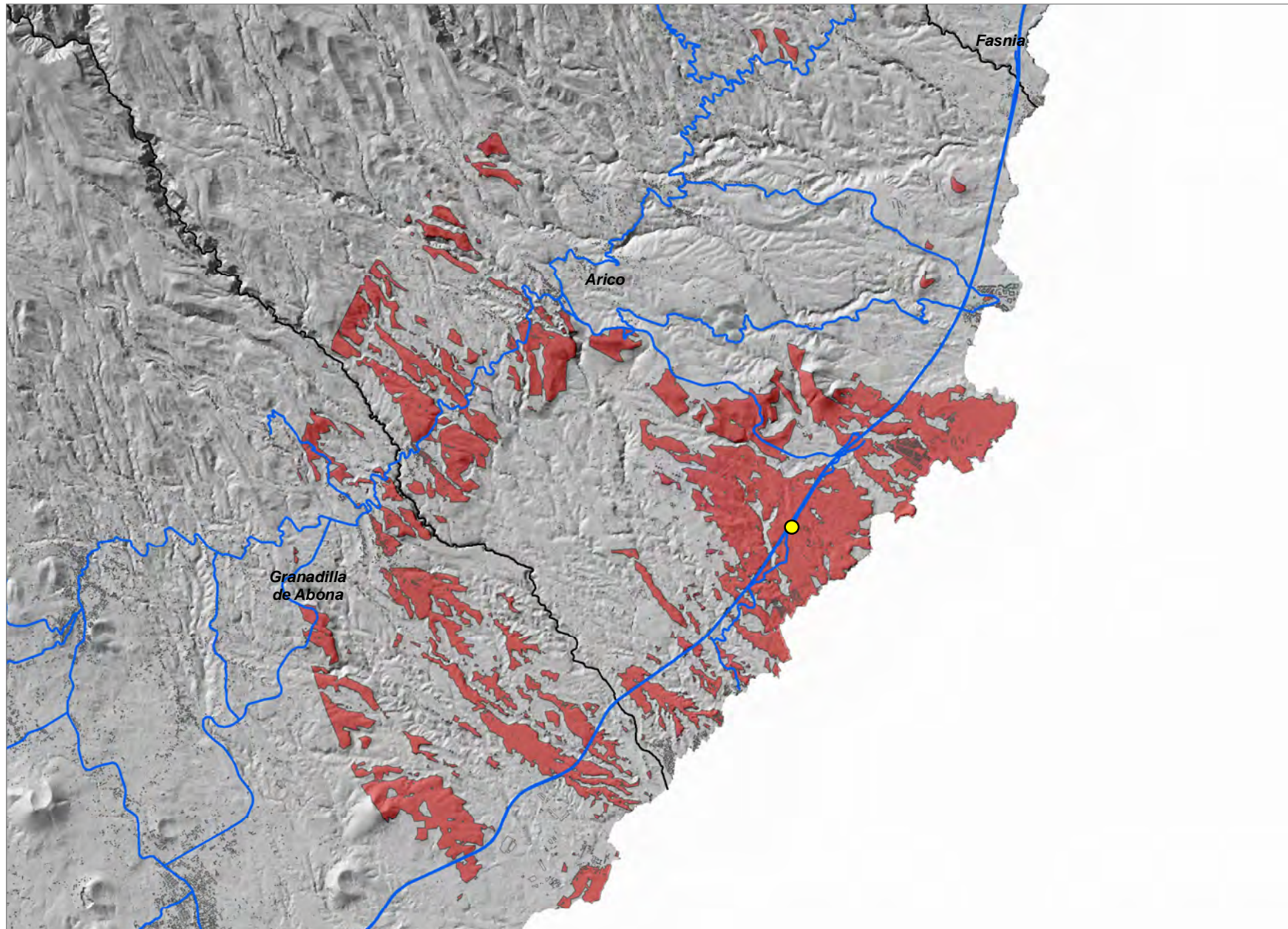


- Relevancia del Ámbito de Referencia
- Nivel 1
 - Nivel 2
 - Nivel 3
 - Coberturas Servicio BAI
 - Red de Carreteras Insular
 - Limite Municipal



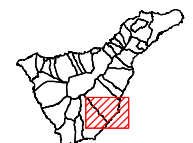
COORDENADAS DE REFERENCIA WGS84-UTM28N: X: 356412 Y: 3112798

Cobertura Territorial del Servicio de Banda Ancha Inalámbrica



- Relevancia del Ámbito de Referencia
- Nivel 1
 - Nivel 2
 - Nivel 3
 - Coberturas Servicio BAI
 - Red de Carreteras Insular
 - Limite Municipal

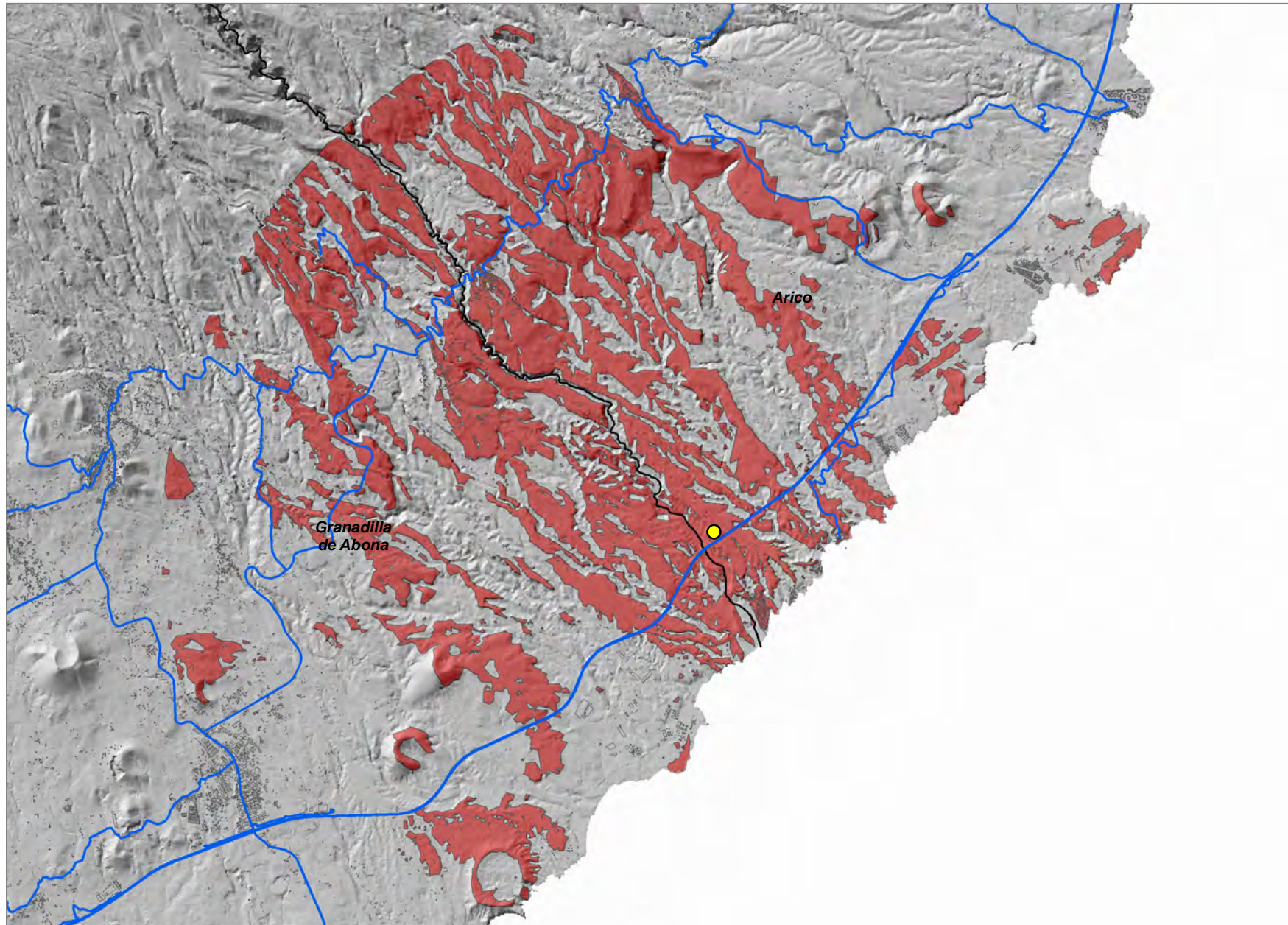
0 1 2
Kilómetros



Hoyo de las Pestanas (ARI_07)

COORDENADAS DE REFERENCIA WGS84-UTM28N: X: 353766 Y: 3110287

Cobertura Territorial del Servicio de Banda Ancha Inalámbrica



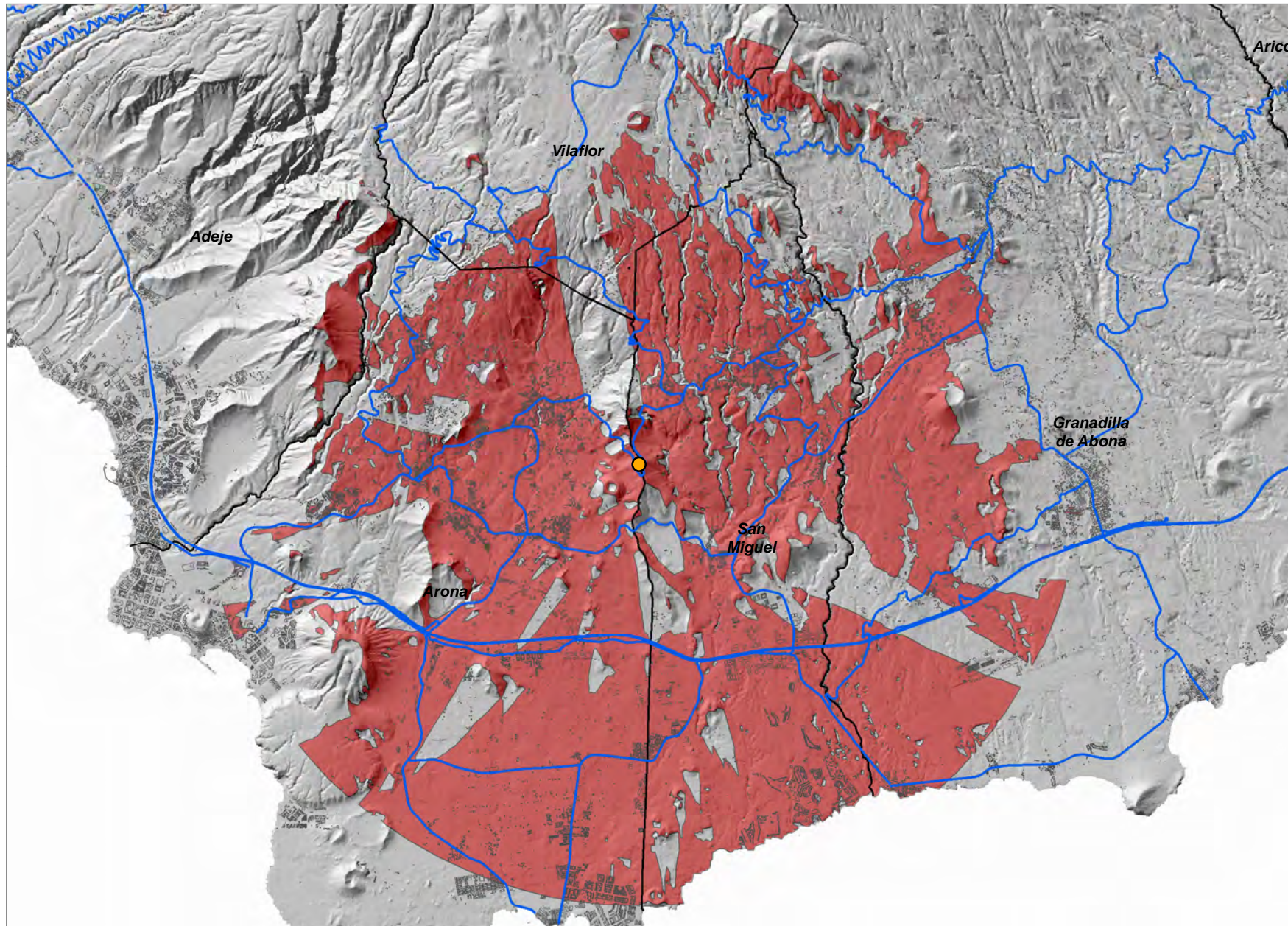
- Relevancia del Ámbito de Referencia
- Nivel 1
 - Nivel 2
 - Nivel 3
 - Coberturas Servicio BAI
 - Red de Carreteras Insular
 - Limite Municipal

0 1 2
Kilometros

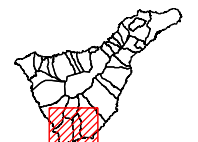
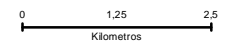


COORDENADAS DE REFERENCIA WGS84-UTM28N: X: 338821 Y: 3107270

Cobertura Territorial del Servicio de Banda Ancha Inalámbrica



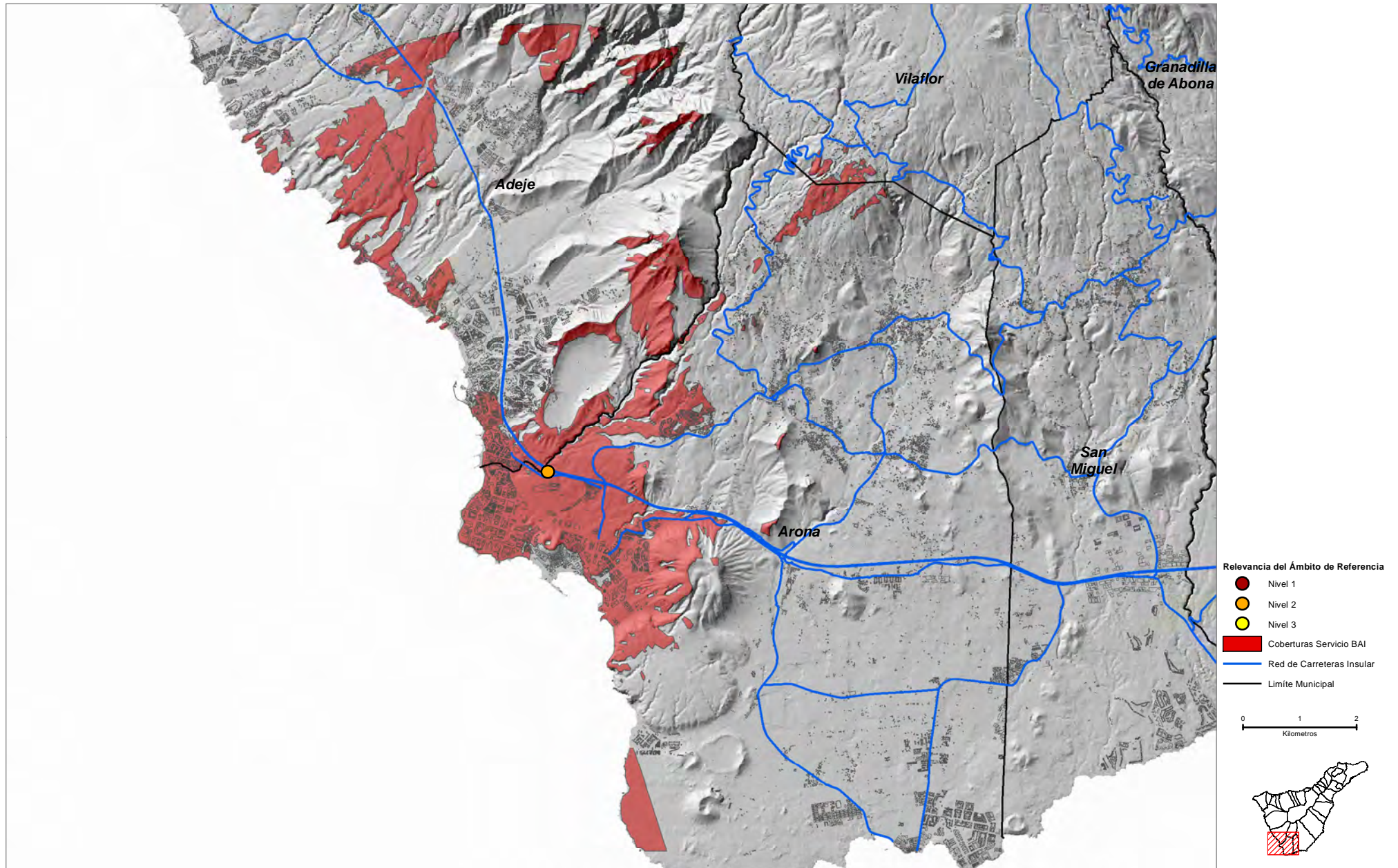
- Relevancia del Ámbito de Referencia
- Nivel 1
 - Nivel 2
 - Nivel 3
 - Coberturas Servicio BAI
 - Red de Carreteras Insular
 - Limite Municipal



Llanos de Troya (ARO_02)

COORDENADAS DE REFERENCIA WGS84-UTM28N: X: 330870 Y: 3105705

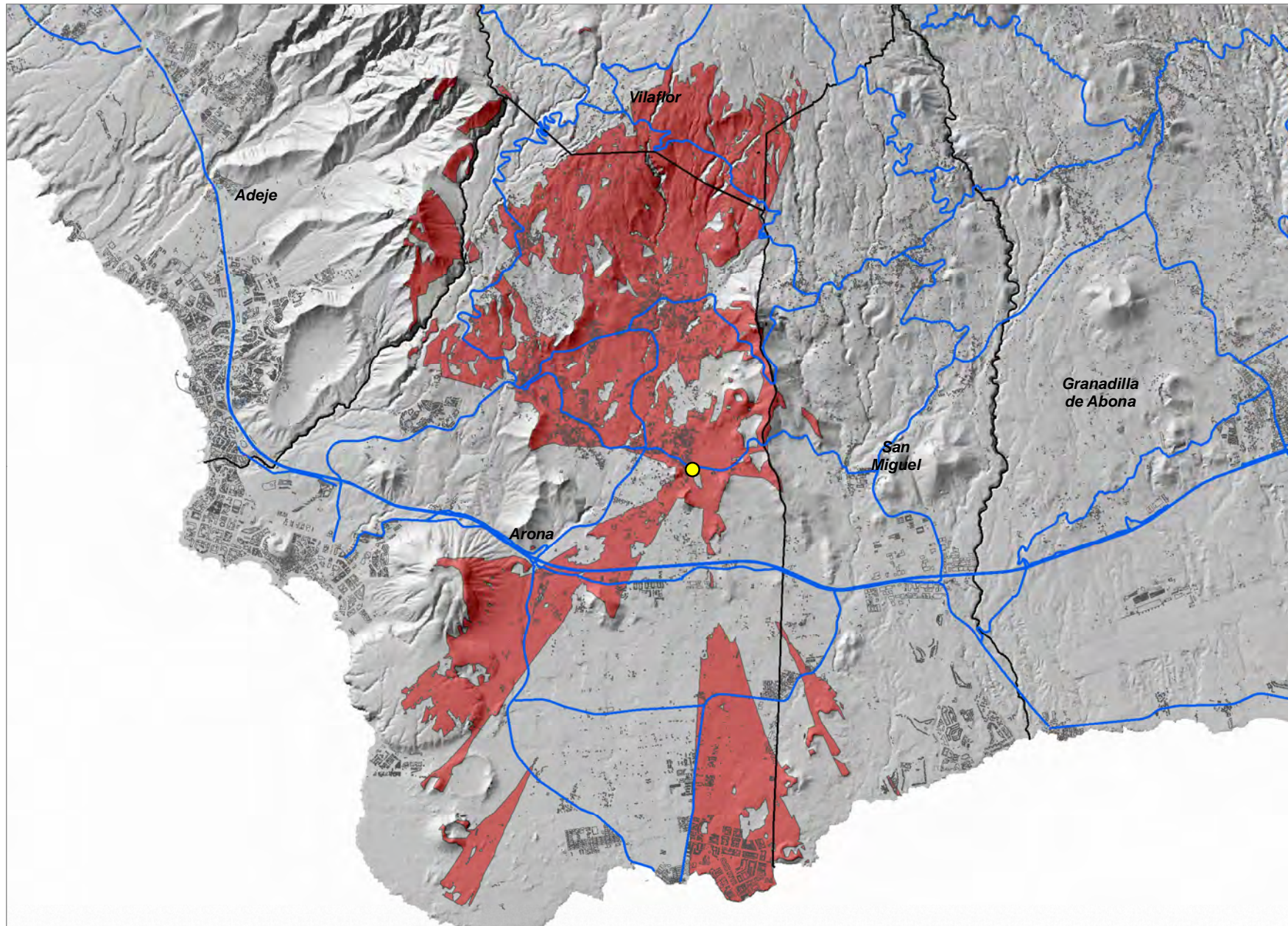
Cobertura Territorial del Servicio de Banda Ancha Inalámbrica



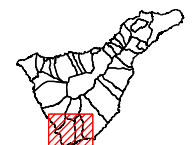
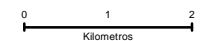
Buzanada (ARO_03)

COORDENADAS DE REFERENCIA WGS84-UTM28N: X: **337568** Y: **3105688**

Cobertura Territorial del Servicio de Banda Ancha Inalámbrica

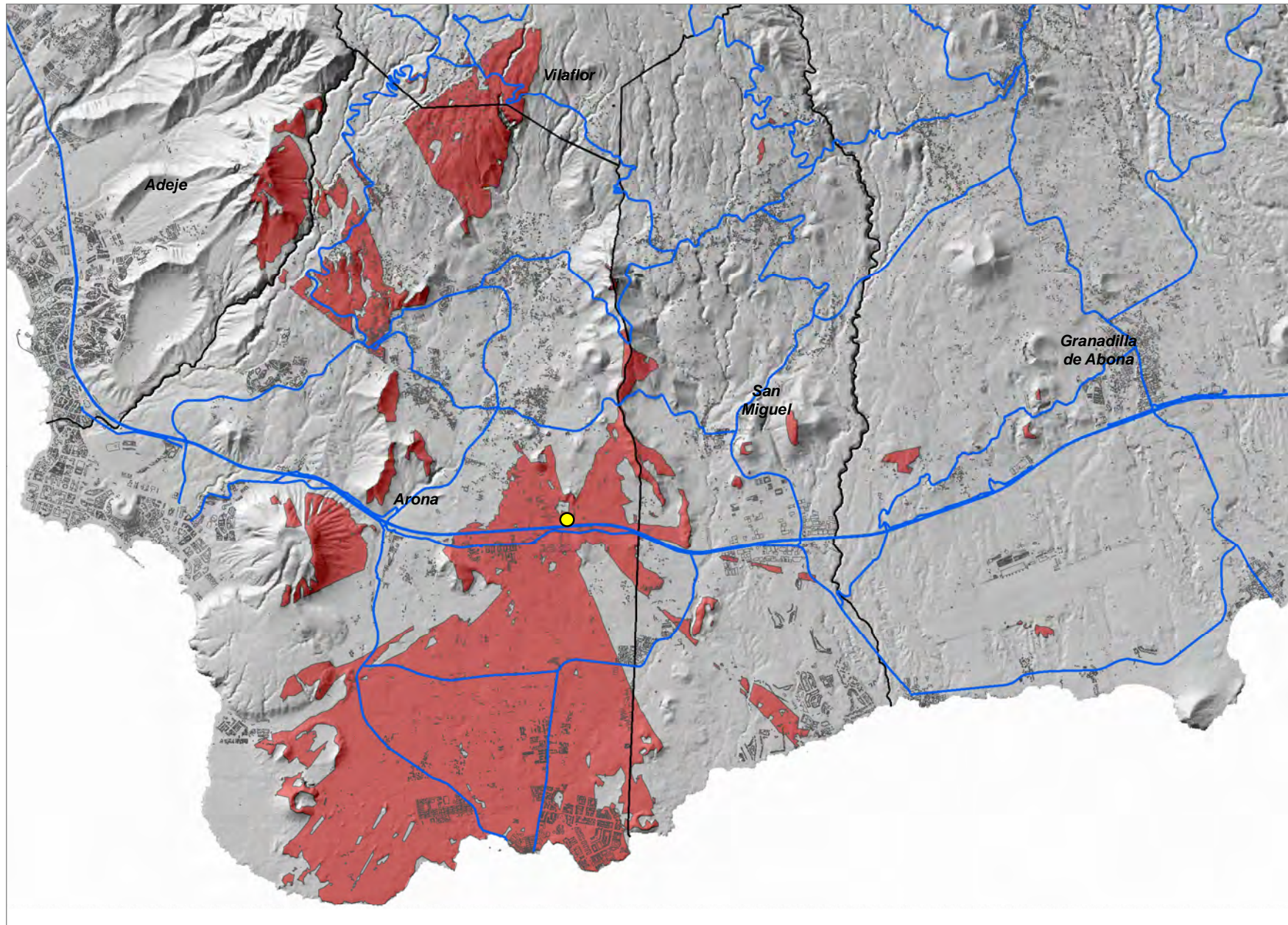


- Relevancia del Ámbito de Referencia
- Nivel 1
 - Nivel 2
 - Nivel 3
 - Coberturas Servicio BAI
 - Red de Carreteras Insular
 - Limite Municipal

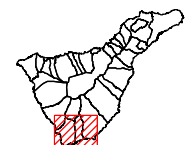
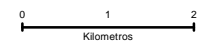


COORDENADAS DE REFERENCIA WGS84-UTM28N: X: 337895 Y: 3104268

Cobertura Territorial del Servicio de Banda Ancha Inalámbrica



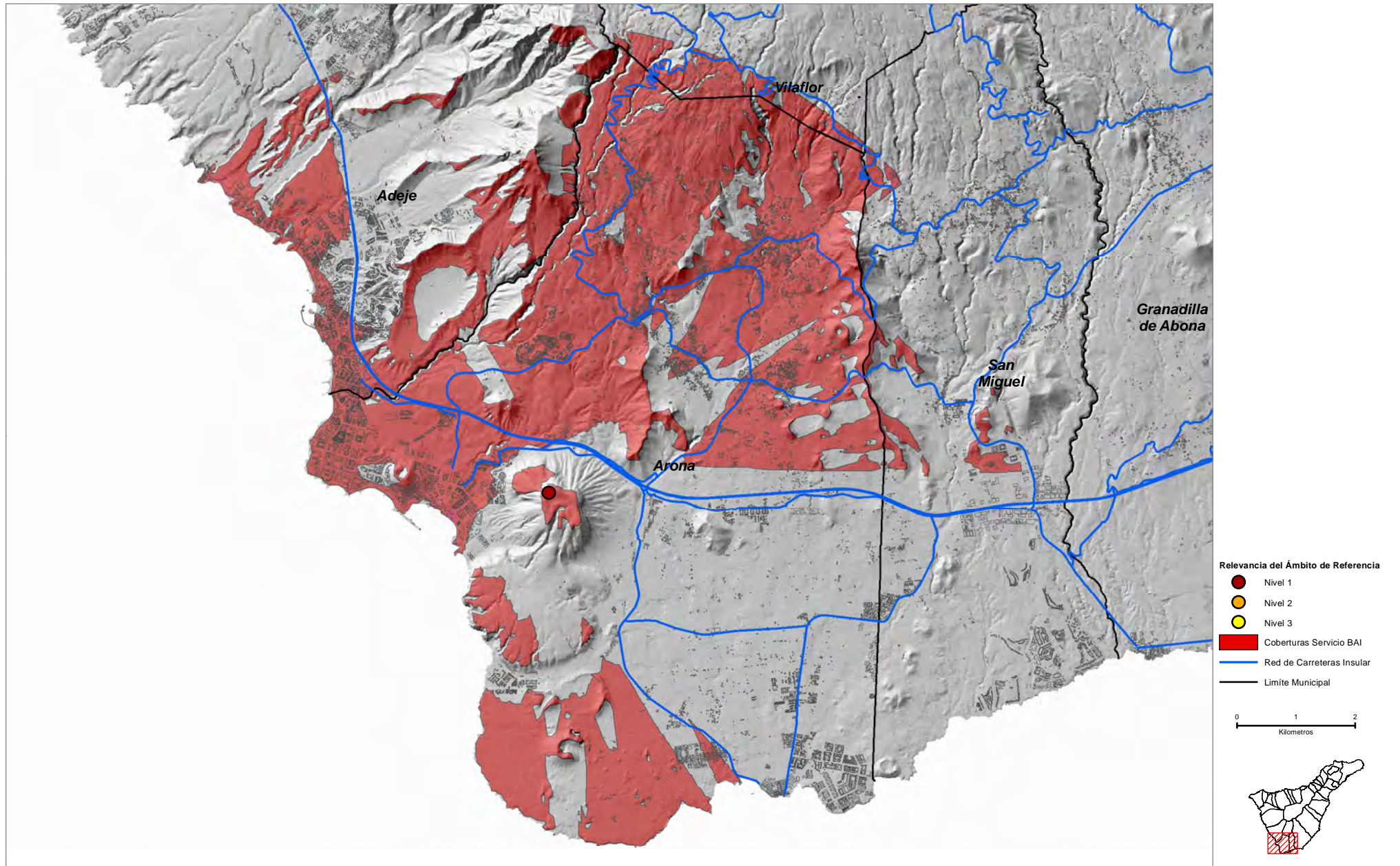
- Relevancia del Ámbito de Referencia
- Nivel 1
 - Nivel 2
 - Nivel 3
 - Coberturas Servicio BAI
 - Red de Carreteras Insular
 - Limite Municipal



Montaña de Guaza-1 (ARO_05)

COORDENADAS DE REFERENCIA WGS84-UTM28N: X: 333391 Y: 3104131

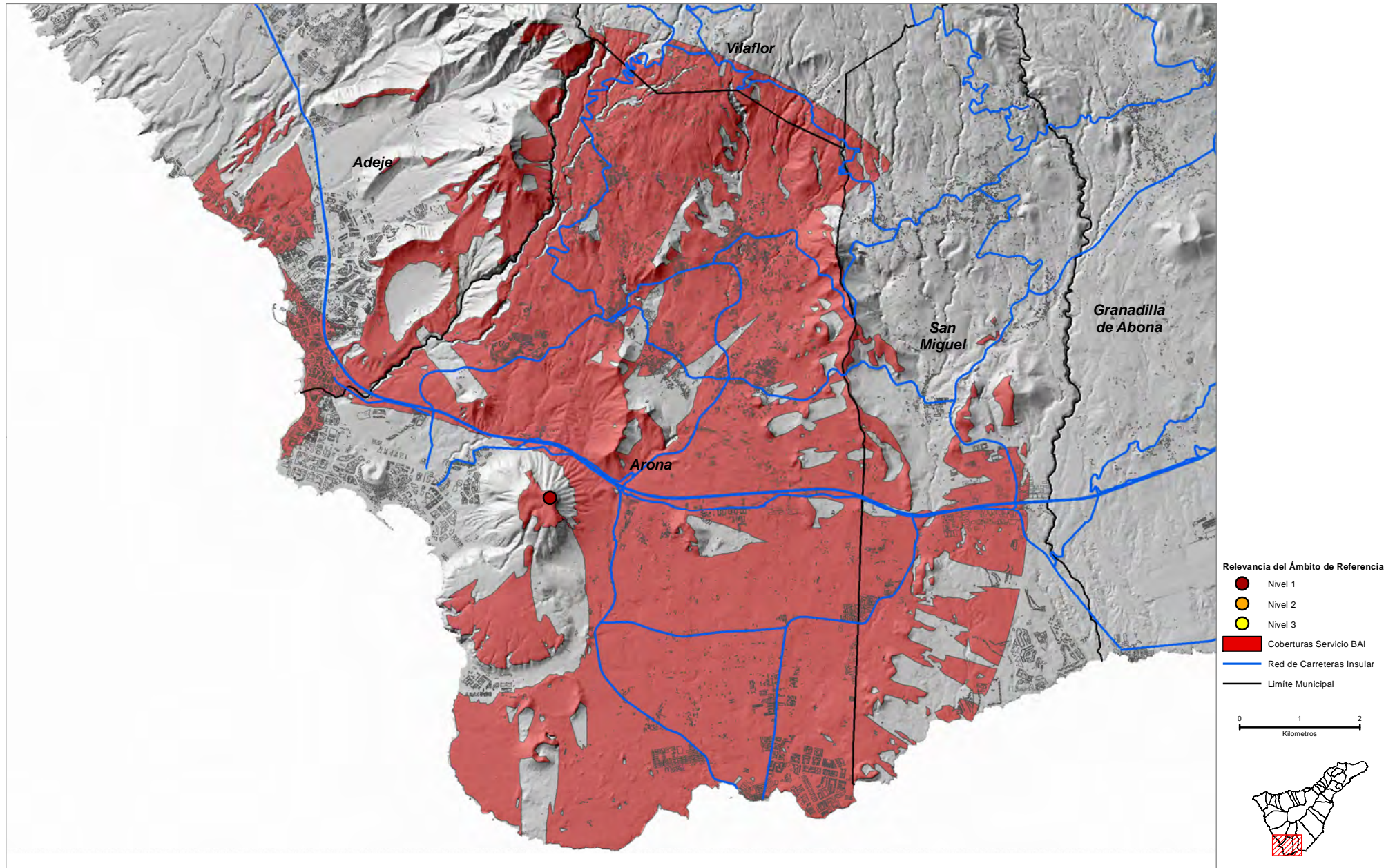
Cobertura Territorial del Servicio de Banda Ancha Inalámbrica



Montaña de Guaza-2 (ARO_06)

COORDENADAS DE REFERENCIA WGS84-UTM28N: X: 333823 Y: 3104043

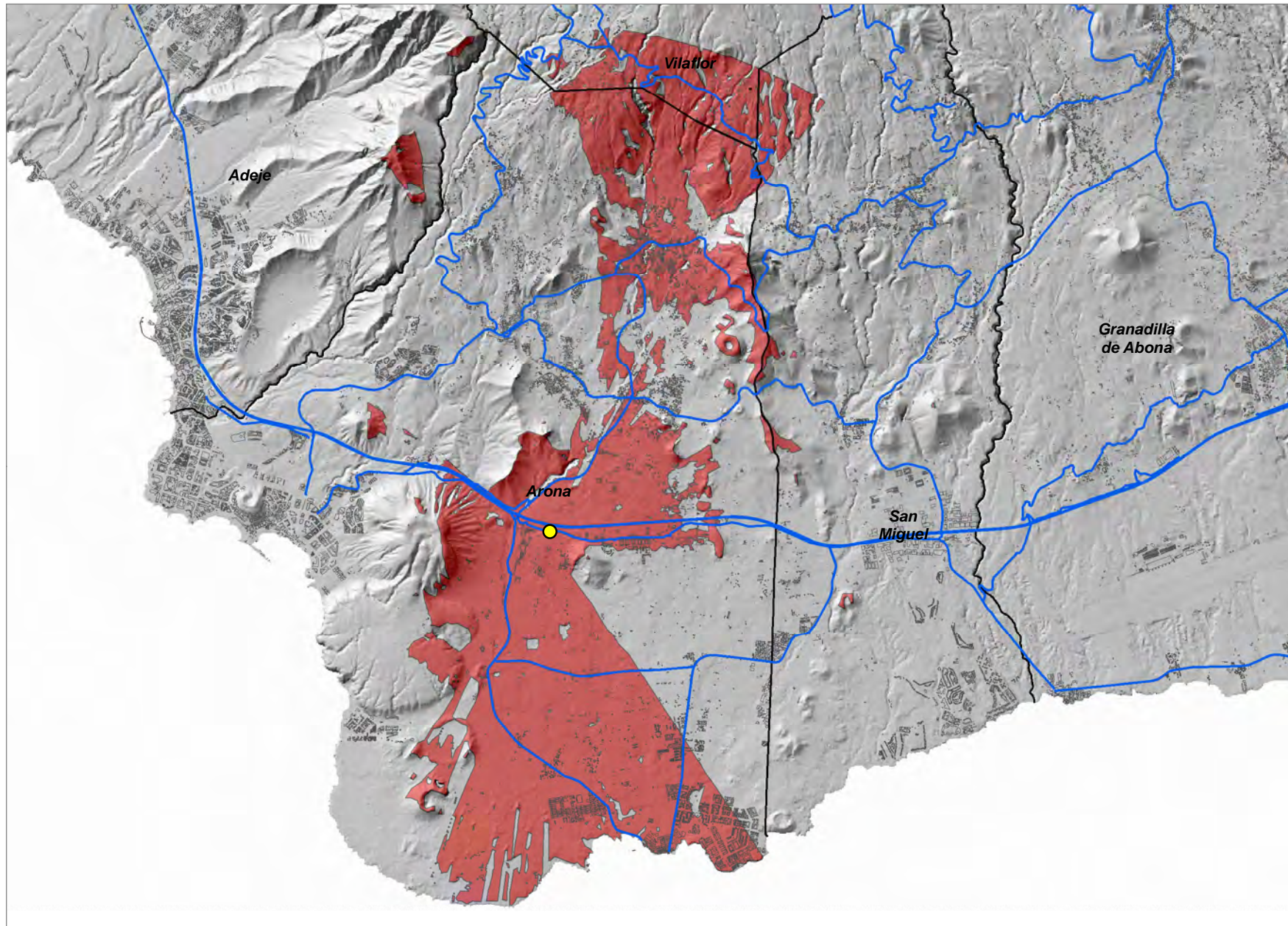
Cobertura Territorial del Servicio de Banda Ancha Inalámbrica



Cho (ARO_07)

COORDENADAS DE REFERENCIA WGS84-UTM28N: X: **335539** Y: **3103968**

Cobertura Territorial del Servicio de Banda Ancha Inalámbrica



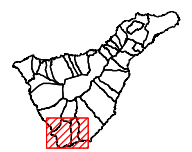
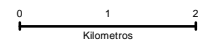
Relevancia del Ámbito de Referencia

- Nivel 1
- Nivel 2
- Nivel 3

■ Coberturas Servicio BAI

— Red de Carreteras Insular

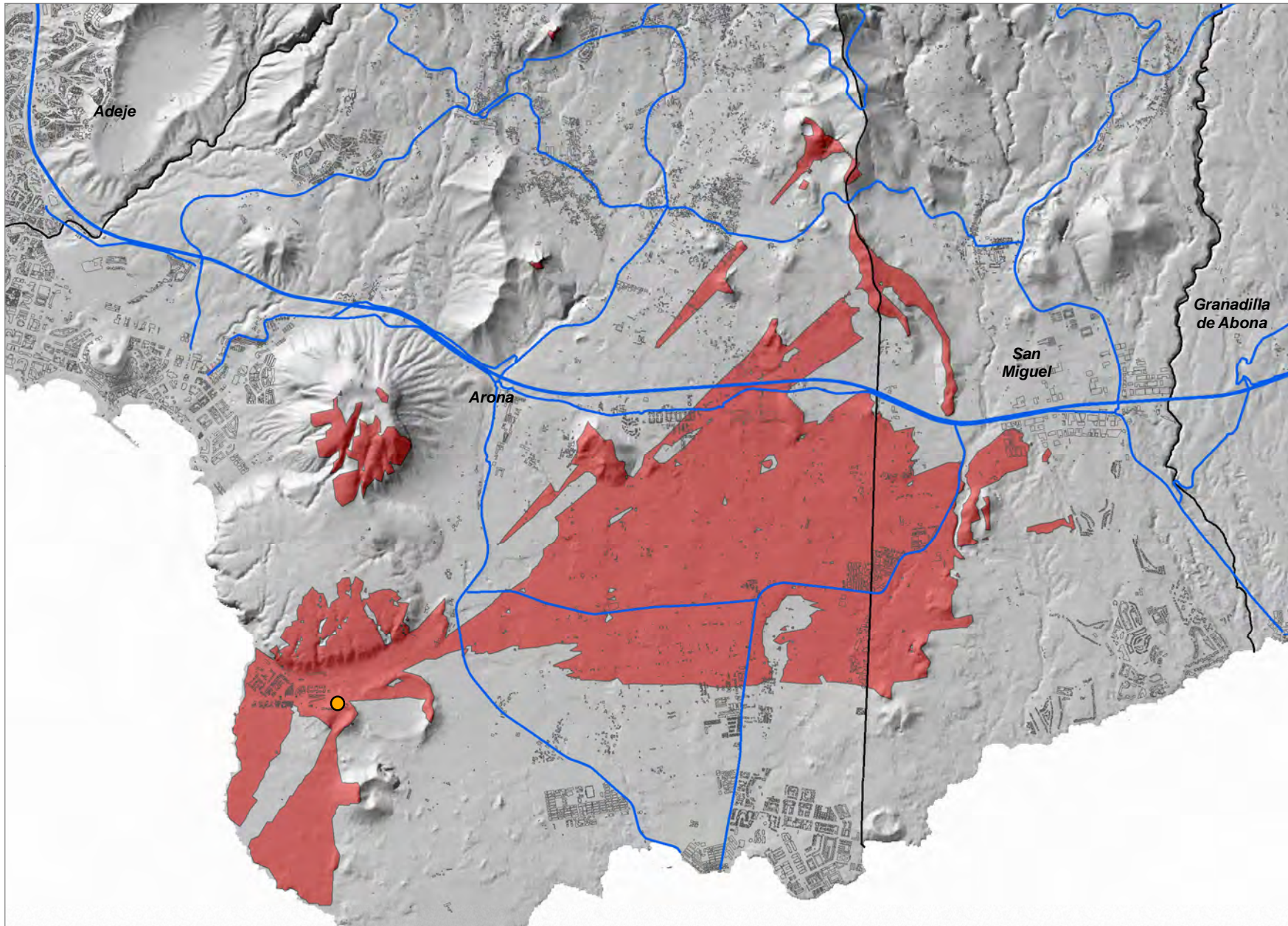
Limite Municipal



Palm Mar (ARO_08)

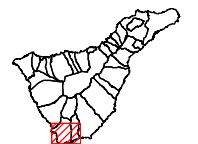
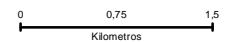
COORDENADAS DE REFERENCIA WGS84-UTM28N: X: **333316** Y: **3100784**

Cobertura Territorial del Servicio de Banda Ancha Inalámbrica



Relevancia del Ámbito de Referencia

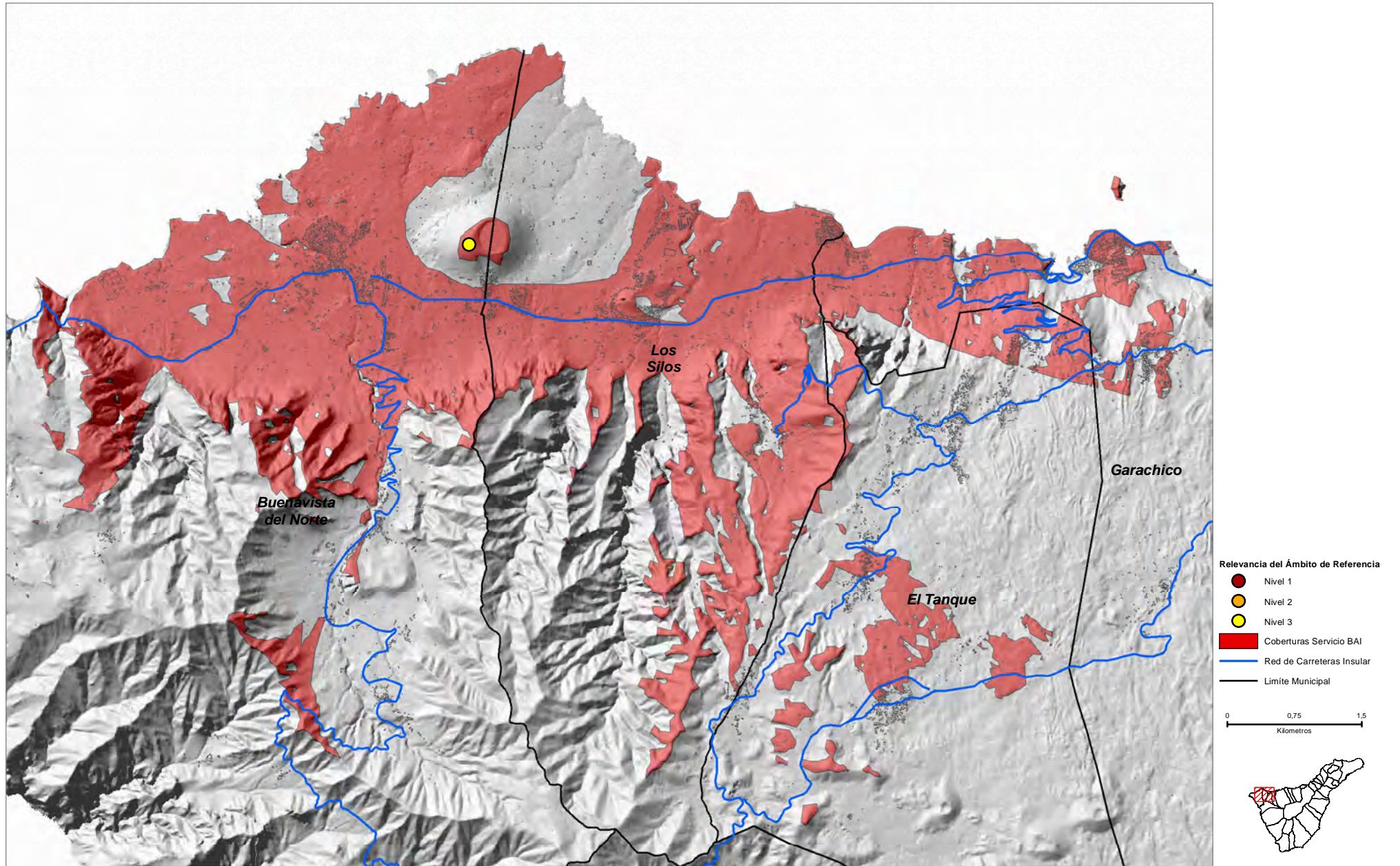
- Nivel 1
- Nivel 2
- Nivel 3
- Coberturas Servicio BAI
- Red de Carreteras Insular
- Limite Municipal



Montaña de Taco-2 (BUE_01)

COORDENADAS DE REFERENCIA WGS84-UTM28N: X: 320077 Y: 3139888

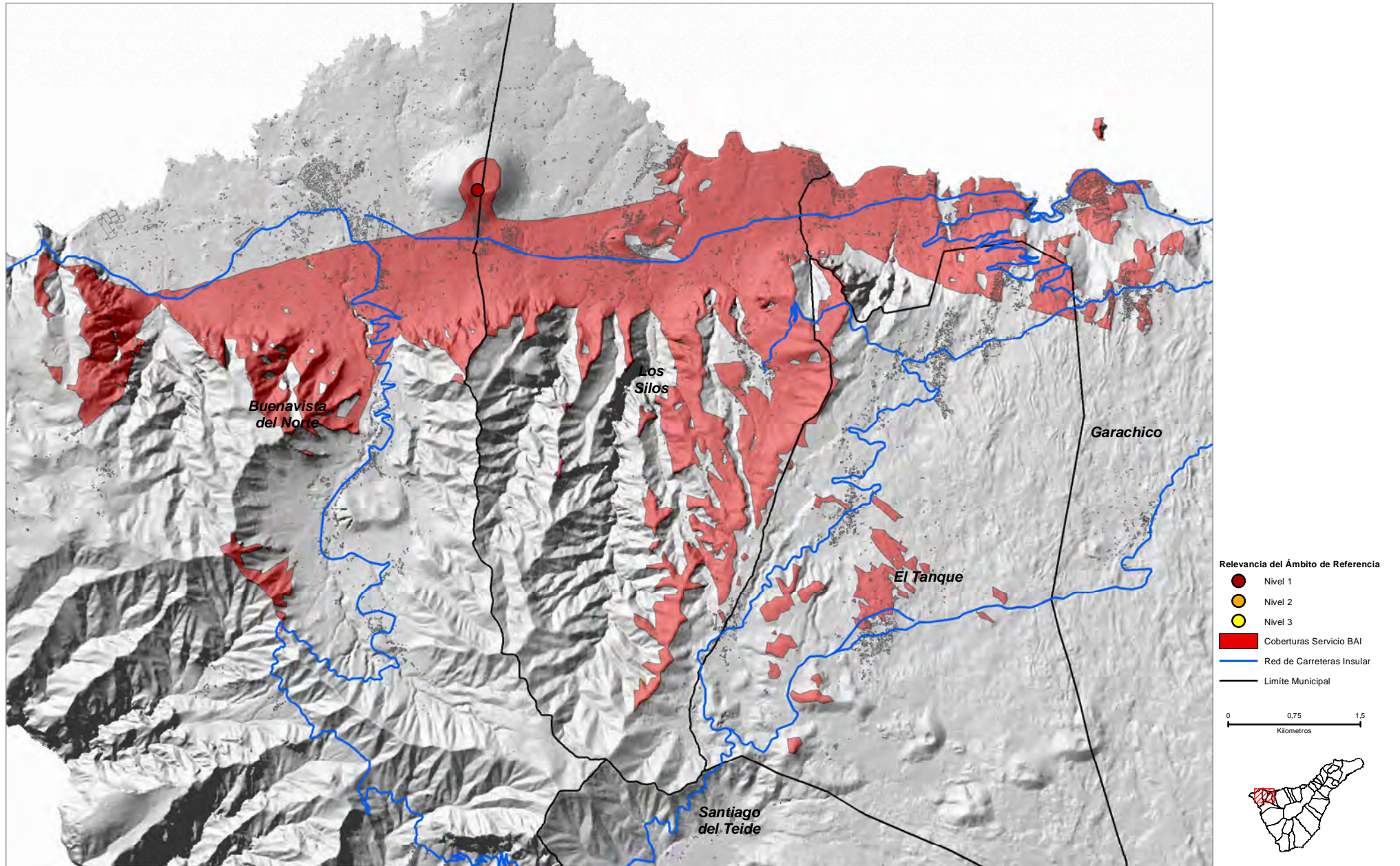
Cobertura Territorial del Servicio de Banda Ancha Inalámbrica



Montaña de Taco-1 (BUE_02)

COORDENADAS DE REFERENCIA WGS84-UTM28N: X: 320260 Y: 3139817

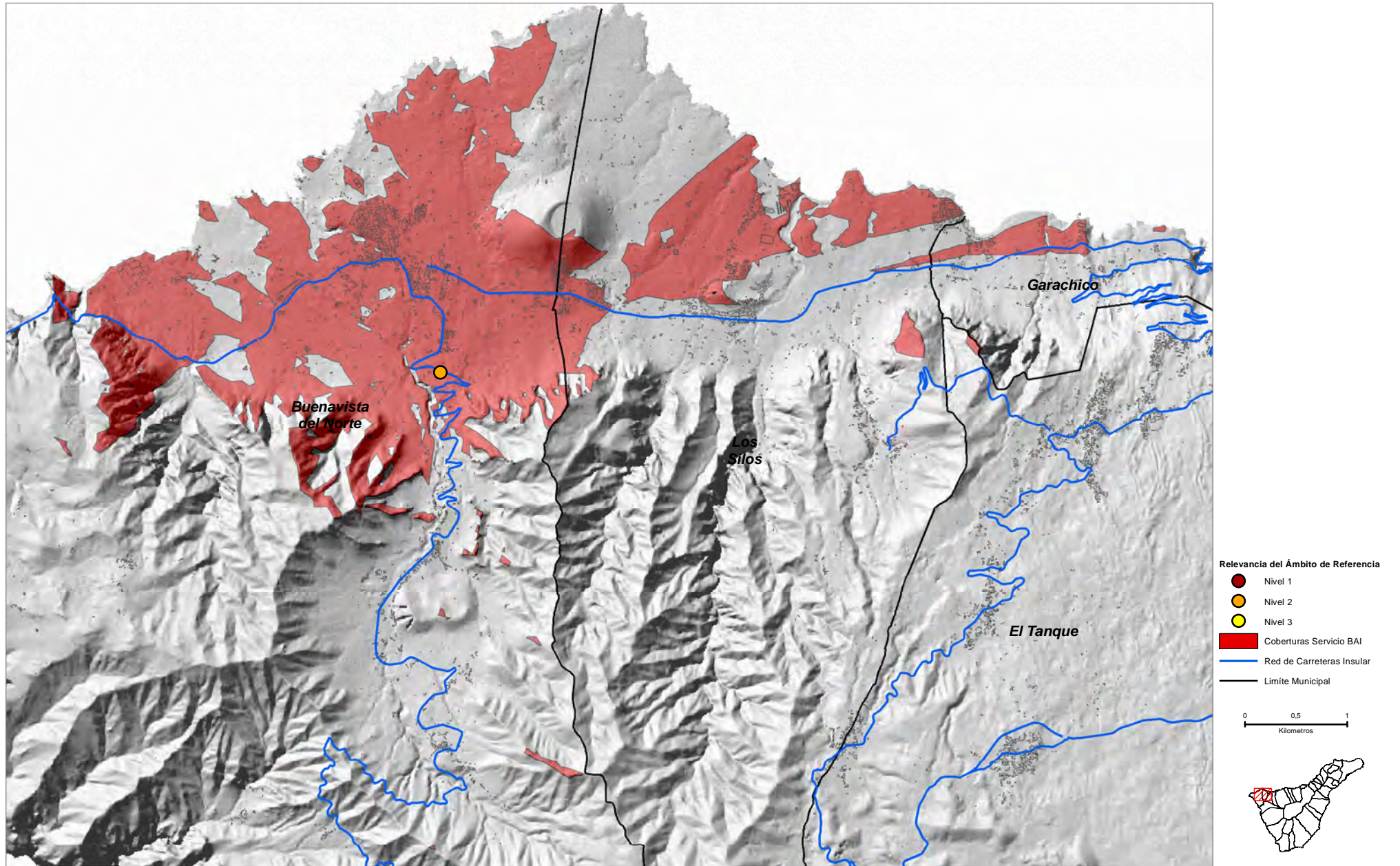
Cobertura Territorial del Servicio de Banda Ancha Inalámbrica



La Cuesta (BUE_03)

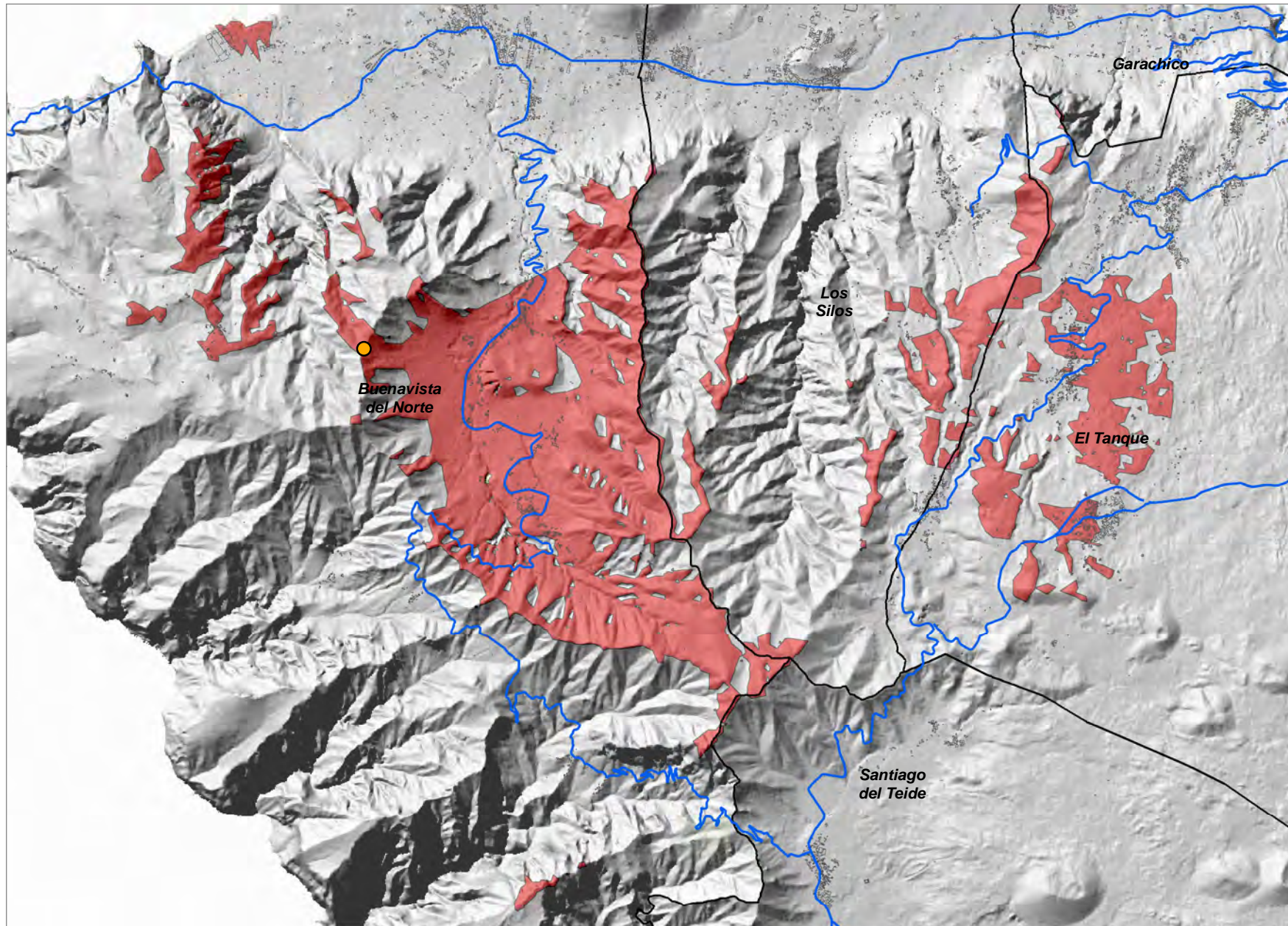
COORDENADAS DE REFERENCIA WGS84-UTM28N: X: 319111 Y: 3138496

Cobertura Territorial del Servicio de Banda Ancha Inalámbrica



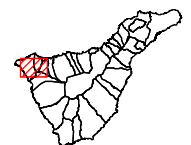
COORDENADAS DE REFERENCIA WGS84-UTM28N: X: 317506 Y: 3136433

Cobertura Territorial del Servicio de Banda Ancha Inalámbrica



- Relevancia del Ámbito de Referencia
- Nivel 1
 - Nivel 2
 - Nivel 3
 - Coberturas Servicio BAI
 - Red de Carreteras Insular
 - Limite Municipal

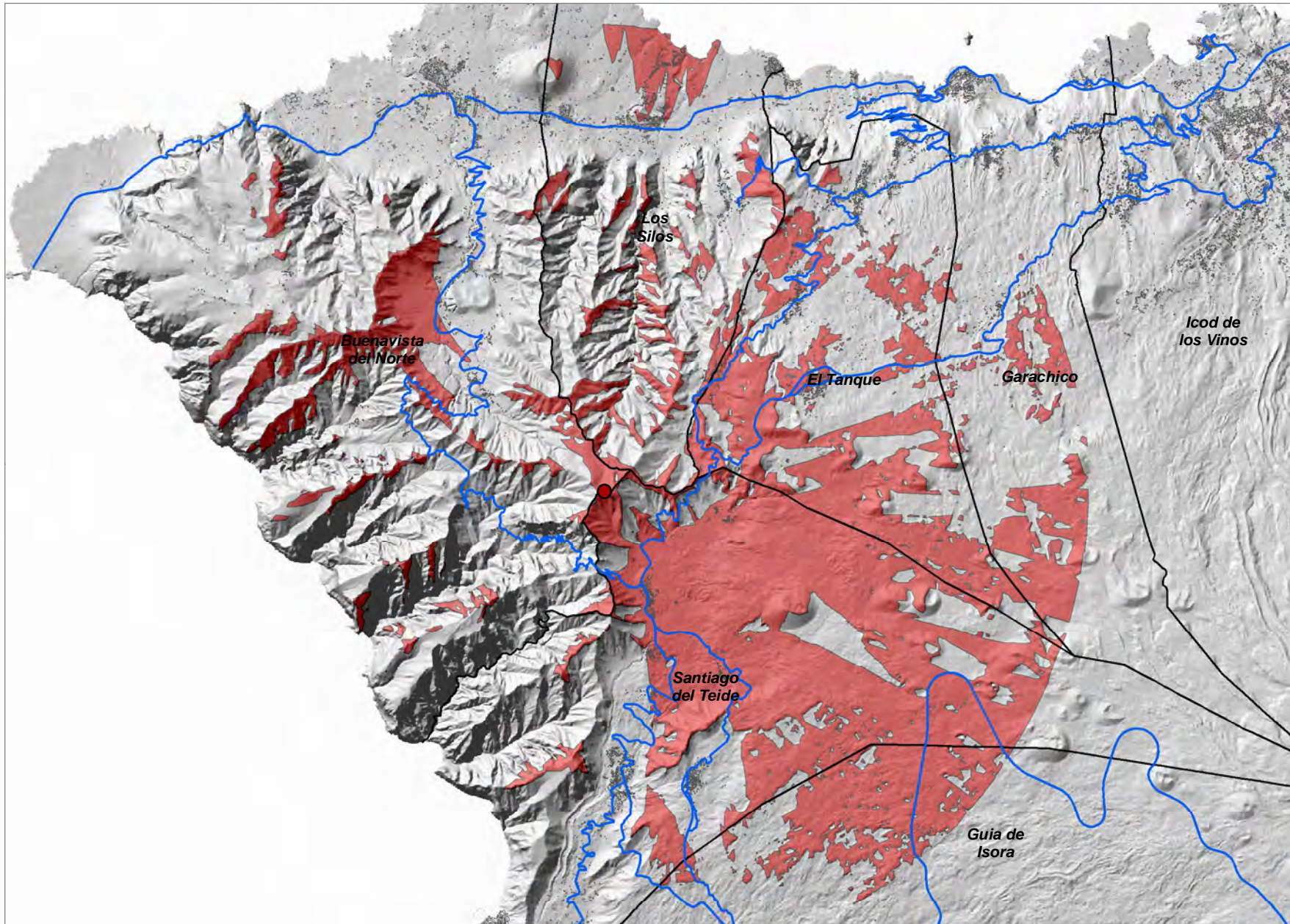
0 0,5 1
Kilómetros



Cruz de Gala (BUE_05)

COORDENADAS DE REFERENCIA WGS84-UTM28N: X: **321293** Y: **3133013**

Cobertura Territorial del Servicio de Banda Ancha Inalámbrica



Relevancia del Ámbito de Referencia

- Nivel 1
- Nivel 2
- Nivel 3

Coberturas Servicio BAI

Red de Carreteras Insular

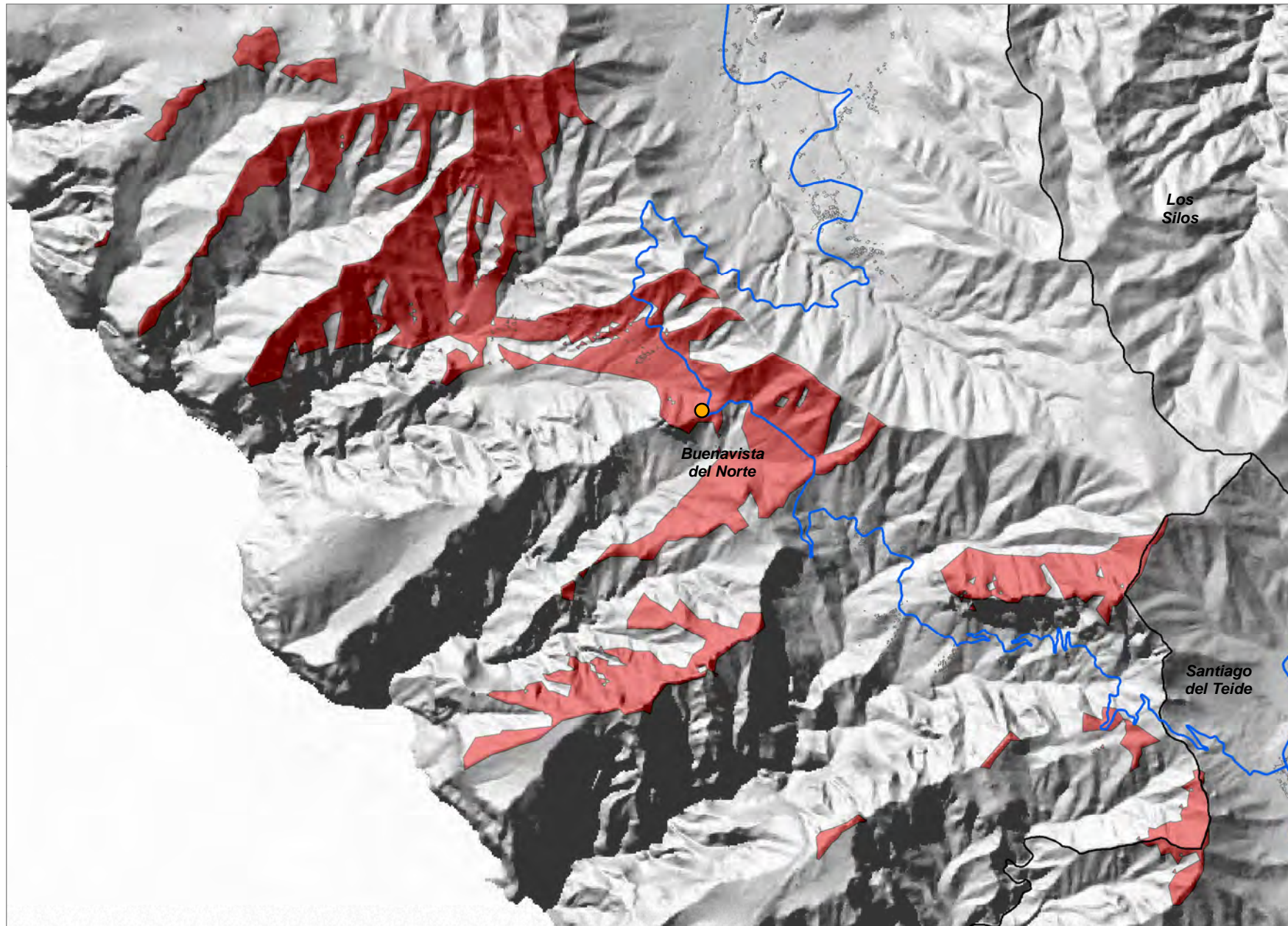
Limite Municipal

0 1 2
Kilómetros

Los Carrizales (BUE_06)

COORDENADAS DE REFERENCIA WGS84-UTM28N: X: **318348** Y: **3133641**

Cobertura Territorial del Servicio de Banda Ancha Inalámbrica



- Relevancia del Ámbito de Referencia
- Nivel 1
 - Nivel 2
 - Nivel 3
 - Coberturas Servicio BAI
 - Red de Carreteras Insular
 - Limite Municipal

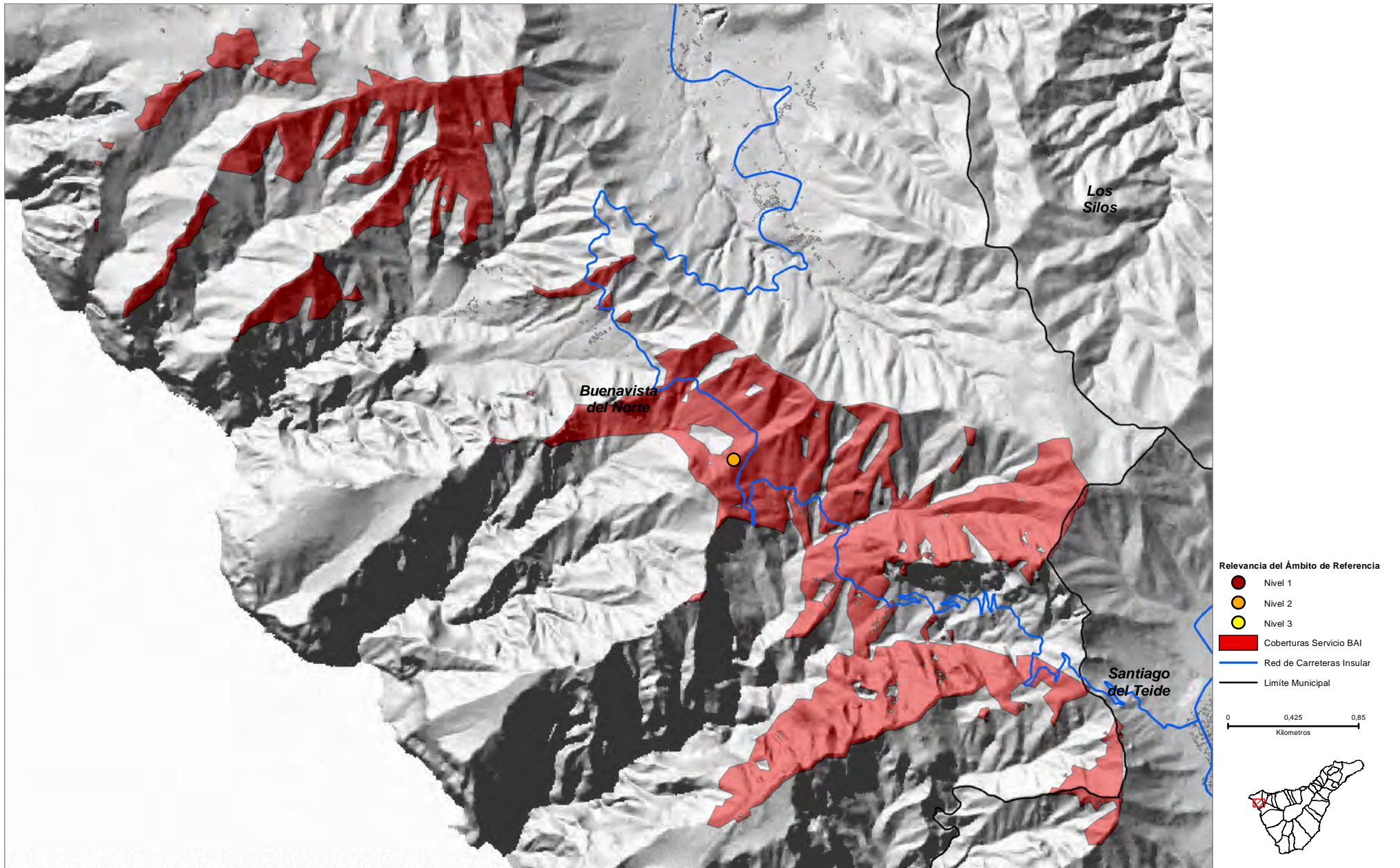
0 0,425 0,85
Kilometros



Masca (BUE_07)

COORDENADAS DE REFERENCIA WGS84-UTM28N: X: 318888 Y: 3133168

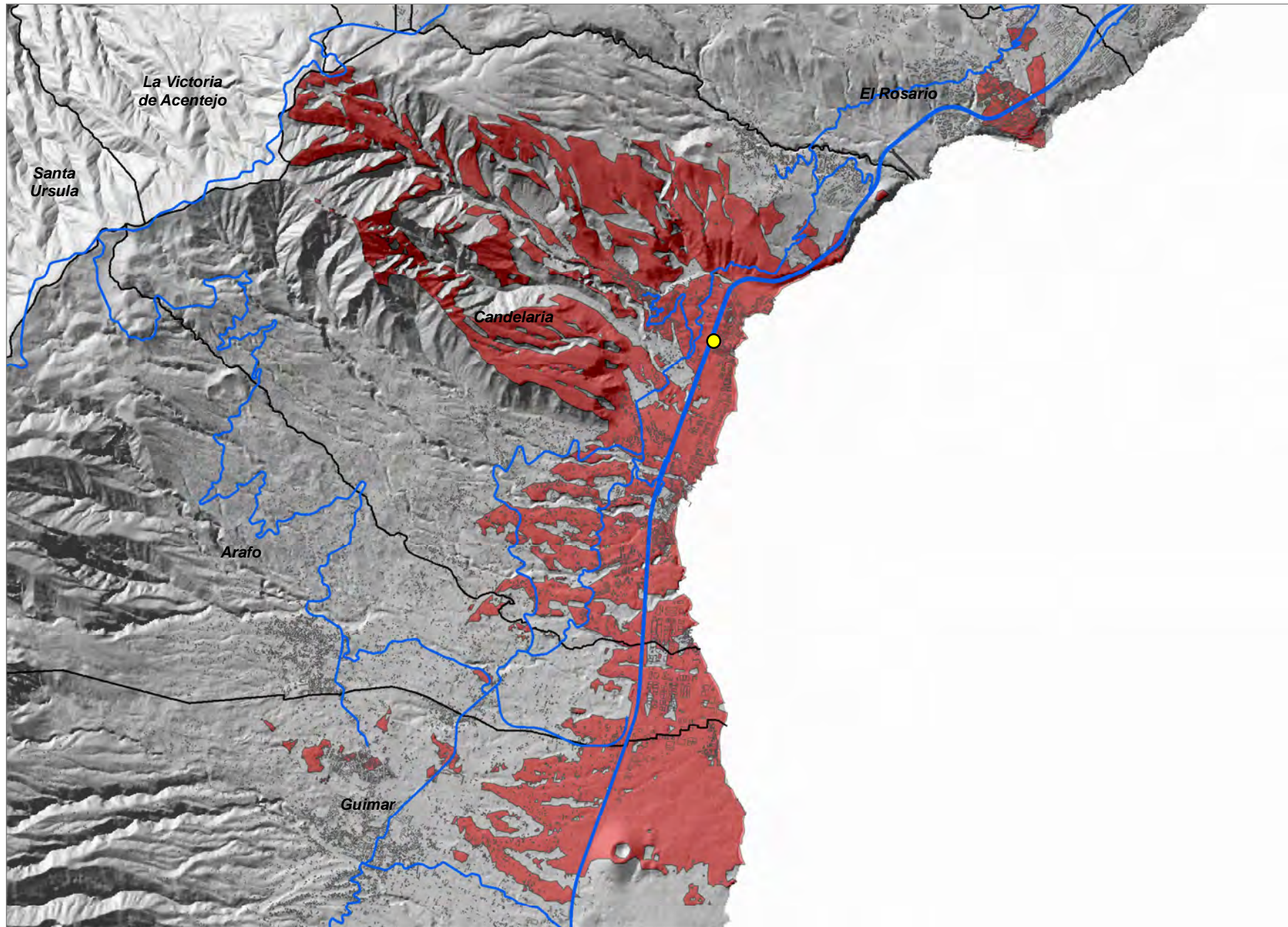
Cobertura Territorial del Servicio de Banda Ancha Inalámbrica



Las Caletillas (CAN_01)

COORDENADAS DE REFERENCIA WGS84-UTM28N: X: 366295 Y: 3139713

Cobertura Territorial del Servicio de Banda Ancha Inalámbrica



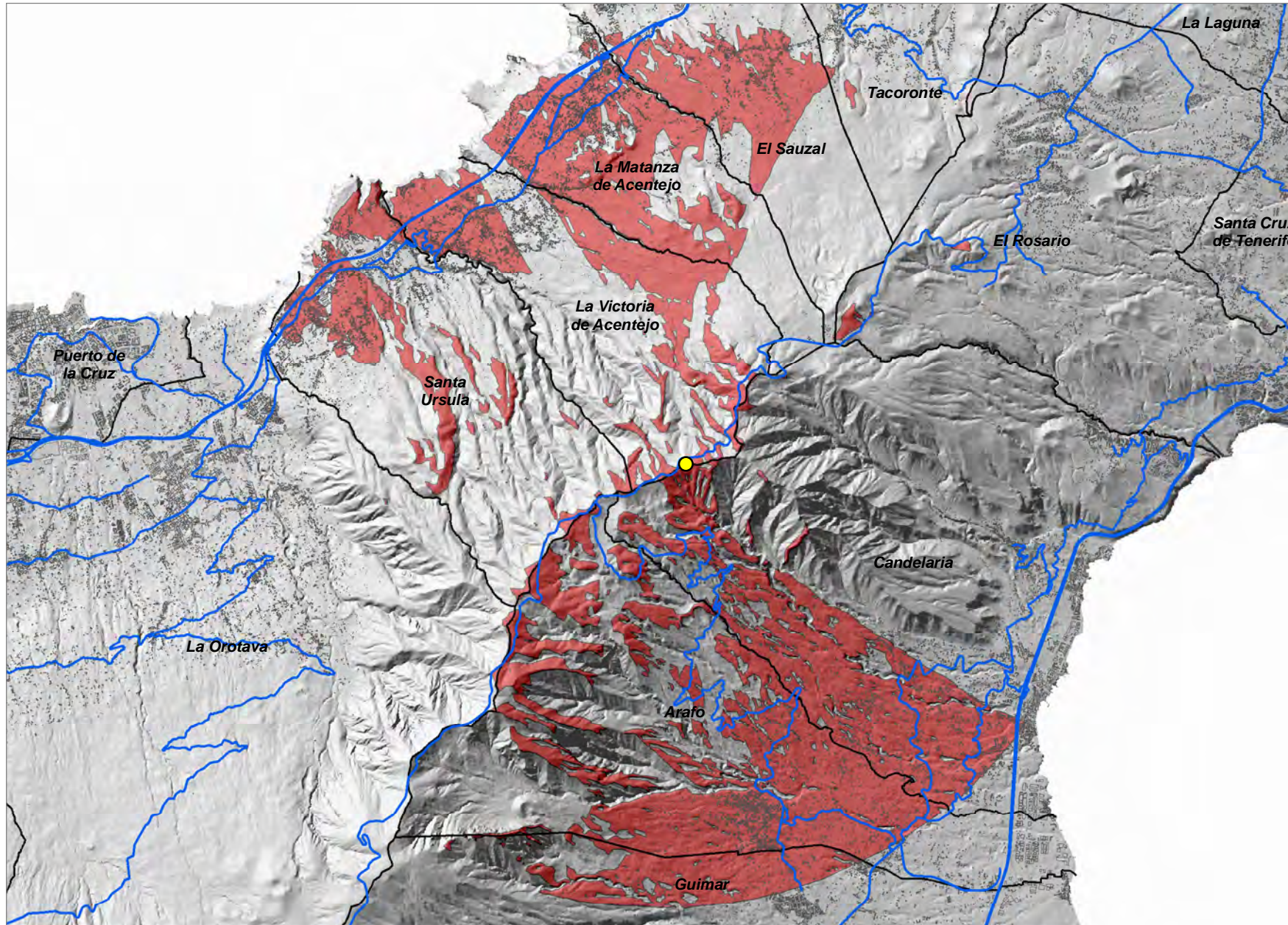
- Relevancia del Ámbito de Referencia
- Nivel 1
 - Nivel 2
 - Nivel 3
 - Coberturas Servicio BAI
 - Red de Carreteras Insular
 - Limite Municipal

0 0,75 1,5
Kilometros



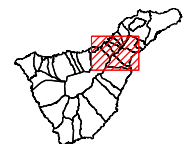
COORDENADAS DE REFERENCIA WGS84-UTM28N: X: 359598 Y: 3141767

Cobertura Territorial del Servicio de Banda Ancha Inalámbrica



- Relevancia del Ámbito de Referencia
- Nivel 1
 - Nivel 2
 - Nivel 3
 - Coberturas Servicio BAI
 - Red de Carreteras Insular
 - Limite Municipal

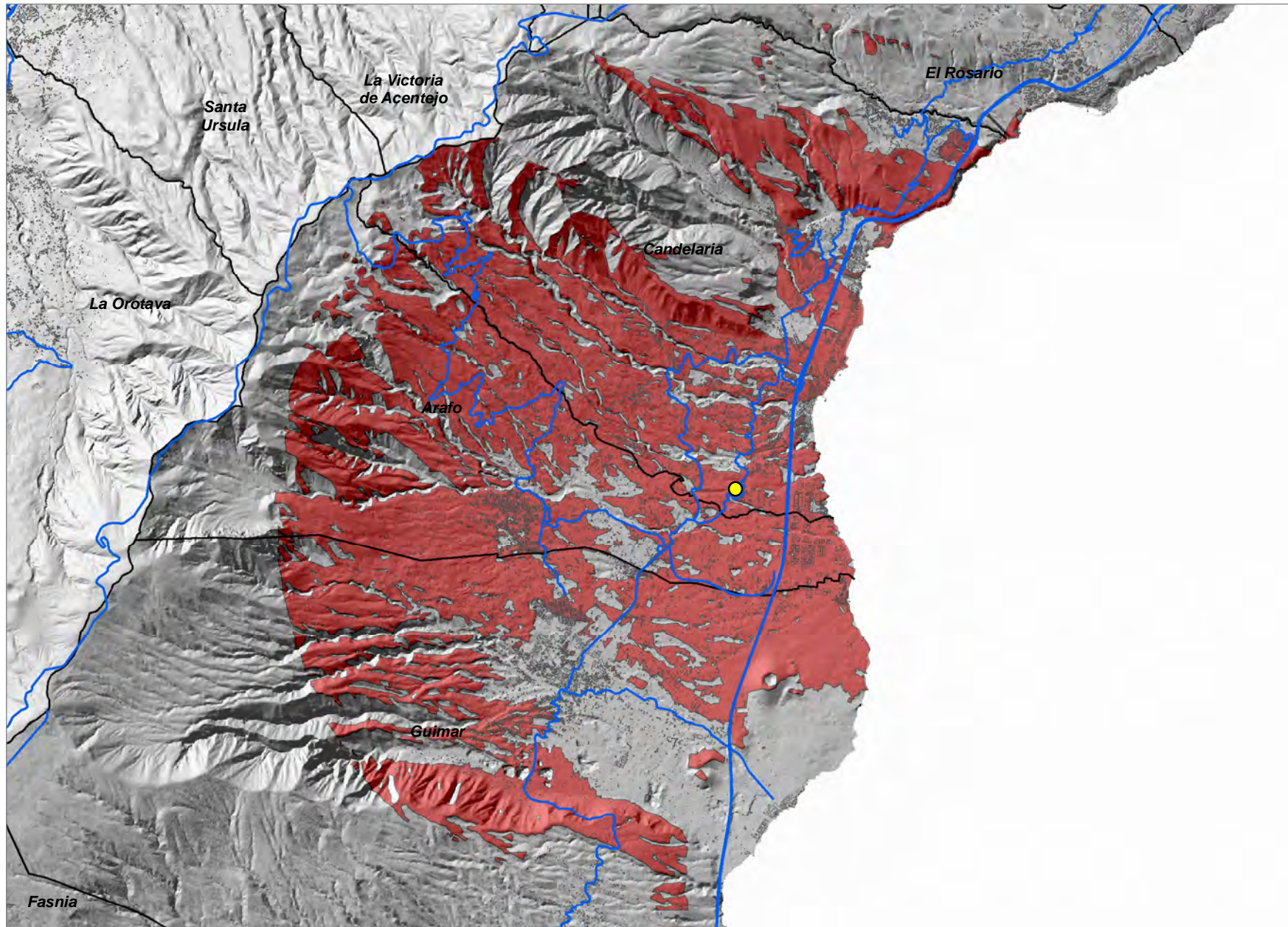
0 1,25 2,5
Kilometros



Morra del Hoyo (CAN_04)

COORDENADAS DE REFERENCIA WGS84-UTM28N: X: 364479 Y: 3136041

Cobertura Territorial del Servicio de Banda Ancha Inalámbrica



- Relevancia del Ámbito de Referencia
- Nivel 1
 - Nivel 2
 - Nivel 3
 - Coberturas Servicio BAI
 - Red de Carreteras Insular
 - Limite Municipal

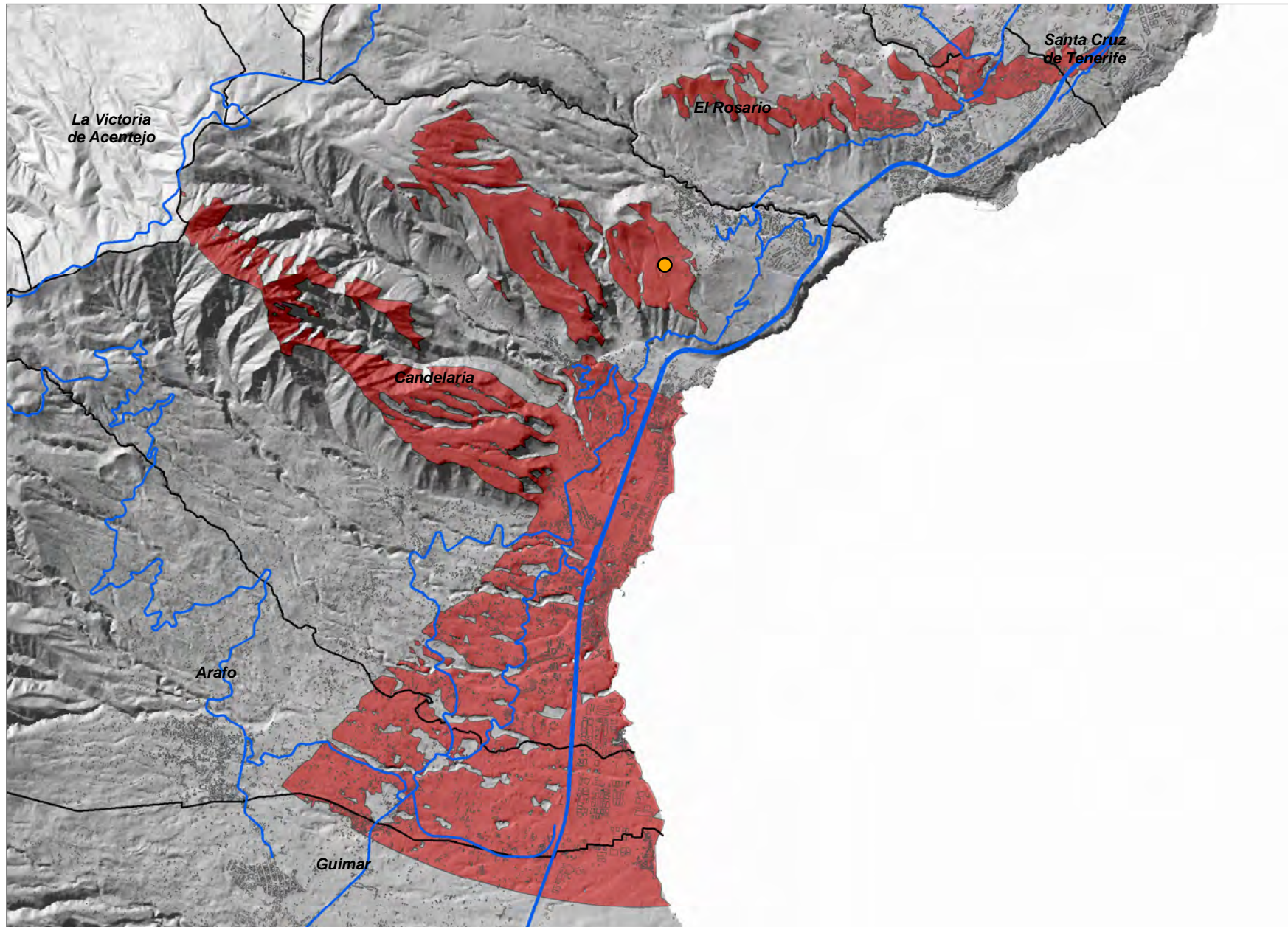
0 1 2
Kilometros



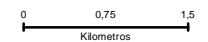
Barranco Hondo (CAN_05)

COORDENADAS DE REFERENCIA WGS84-UTM28N: X: **366483** Y: **3141595**

Cobertura Territorial del Servicio de Banda Ancha Inalámbrica



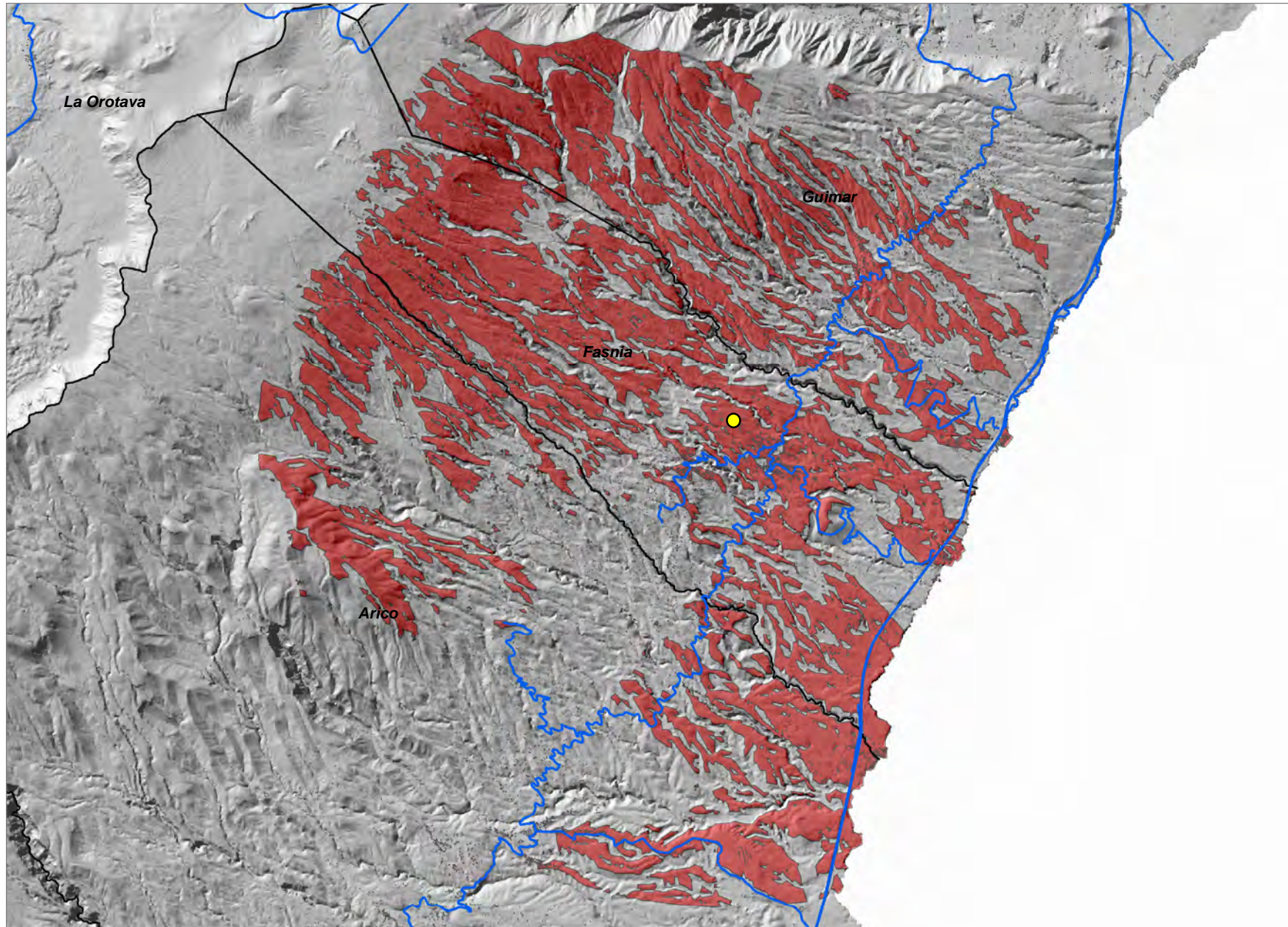
- Relevancia del Ámbito de Referencia
- Nivel 1
 - Nivel 2
 - Nivel 3
 - Coberturas Servicio BAI
 - Red de Carreteras Insular
 - Limite Municipal



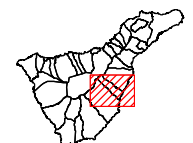
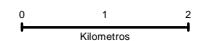
La Mocanerita (FAS_01)

COORDENADAS DE REFERENCIA WGS84-UTM28N: X: 357947 Y: 3124990

Cobertura Territorial del Servicio de Banda Ancha Inalámbrica



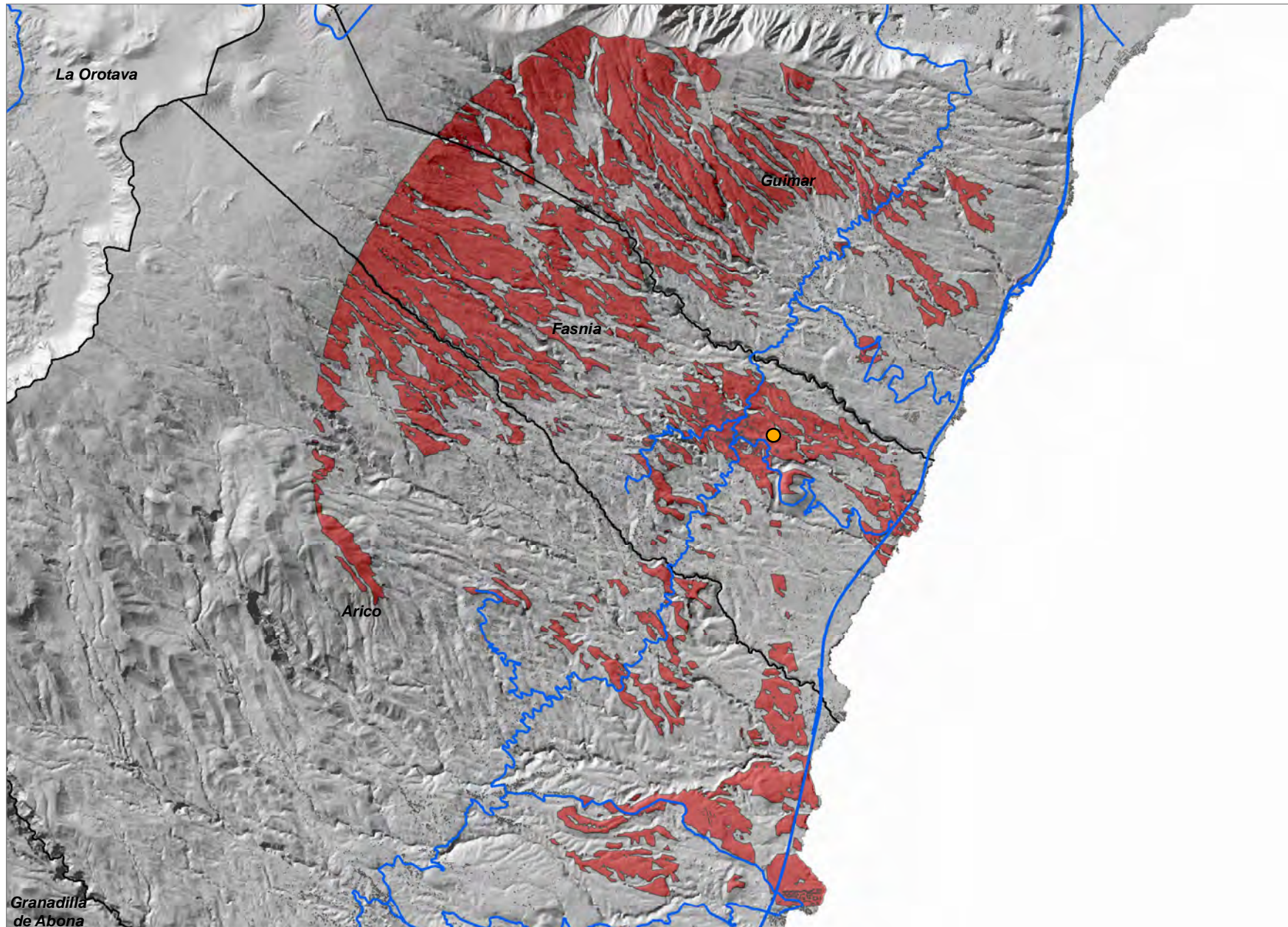
- Relevancia del Ámbito de Referencia
- Nivel 1
 - Nivel 2
 - Nivel 3
 - Coberturas Servicio BAI
 - Red de Carreteras Insular
 - Limite Municipal



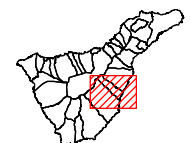
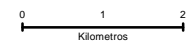
Lomo Tabares (FAS_02)

COORDENADAS DE REFERENCIA WGS84-UTM28N: X: **359210** Y: **3124305**

Cobertura Territorial del Servicio de Banda Ancha Inalámbrica

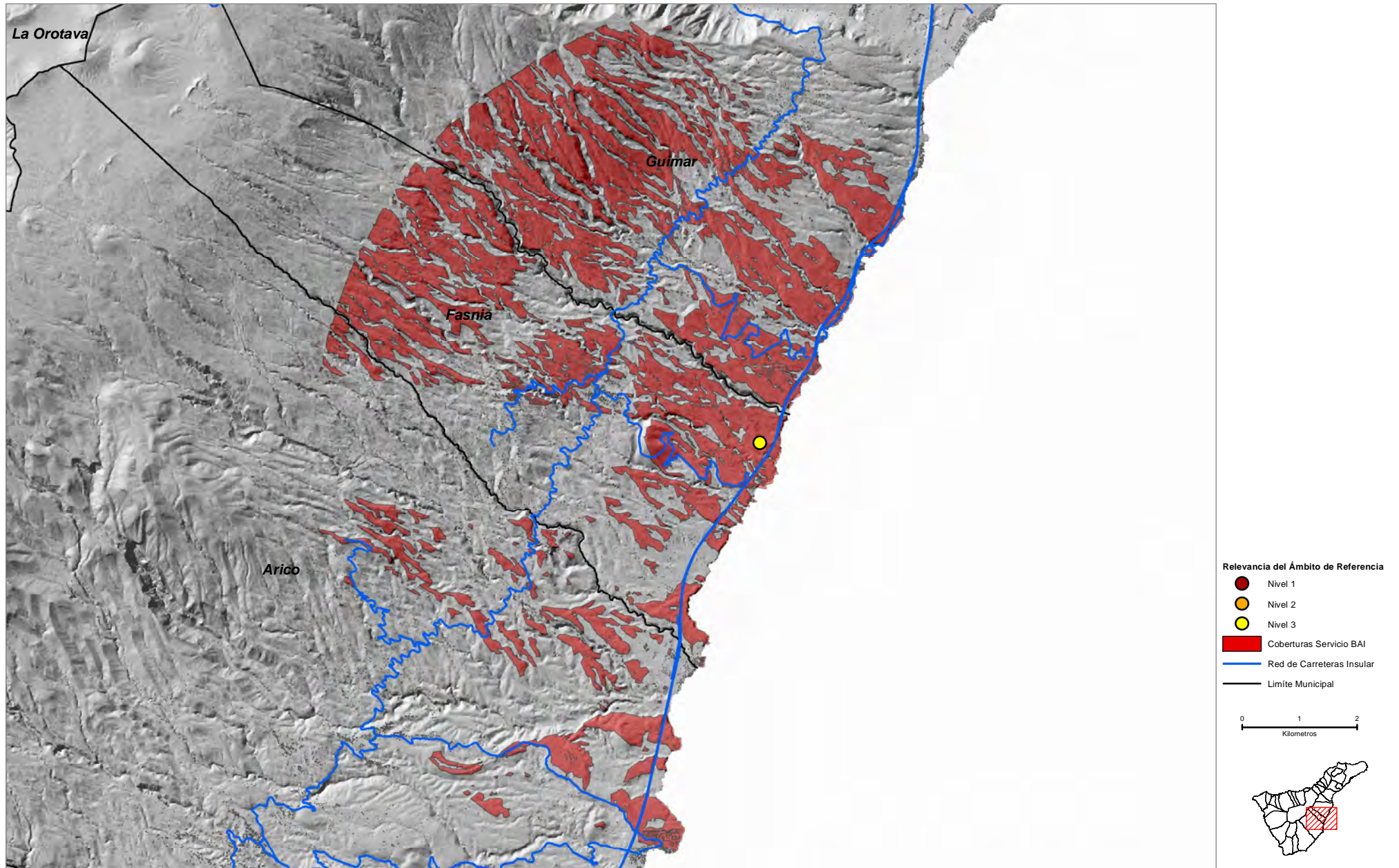


- Relevancia del Ámbito de Referencia
- Nivel 1
 - Nivel 2
 - Nivel 3
 - Coberturas Servicio BAI
 - Red de Carreteras Insular
 - Limite Municipal



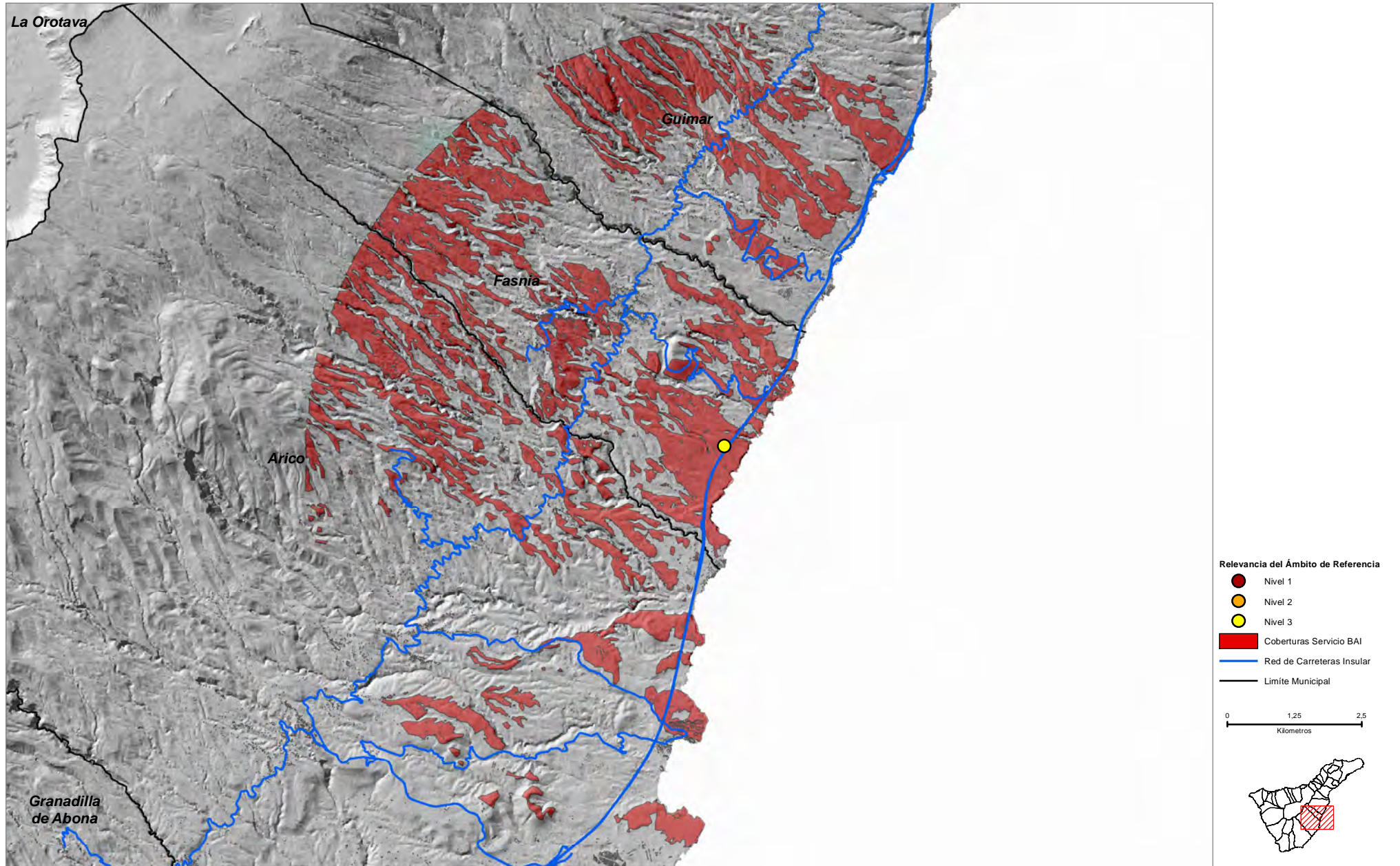
COORDENADAS DE REFERENCIA WGS84-UTM28N: X: 361406 Y: 3123388

Cobertura Territorial del Servicio de Banda Ancha Inalámbrica



COORDENADAS DE REFERENCIA WGS84-UTM28N: X: 360402 Y: 3121759

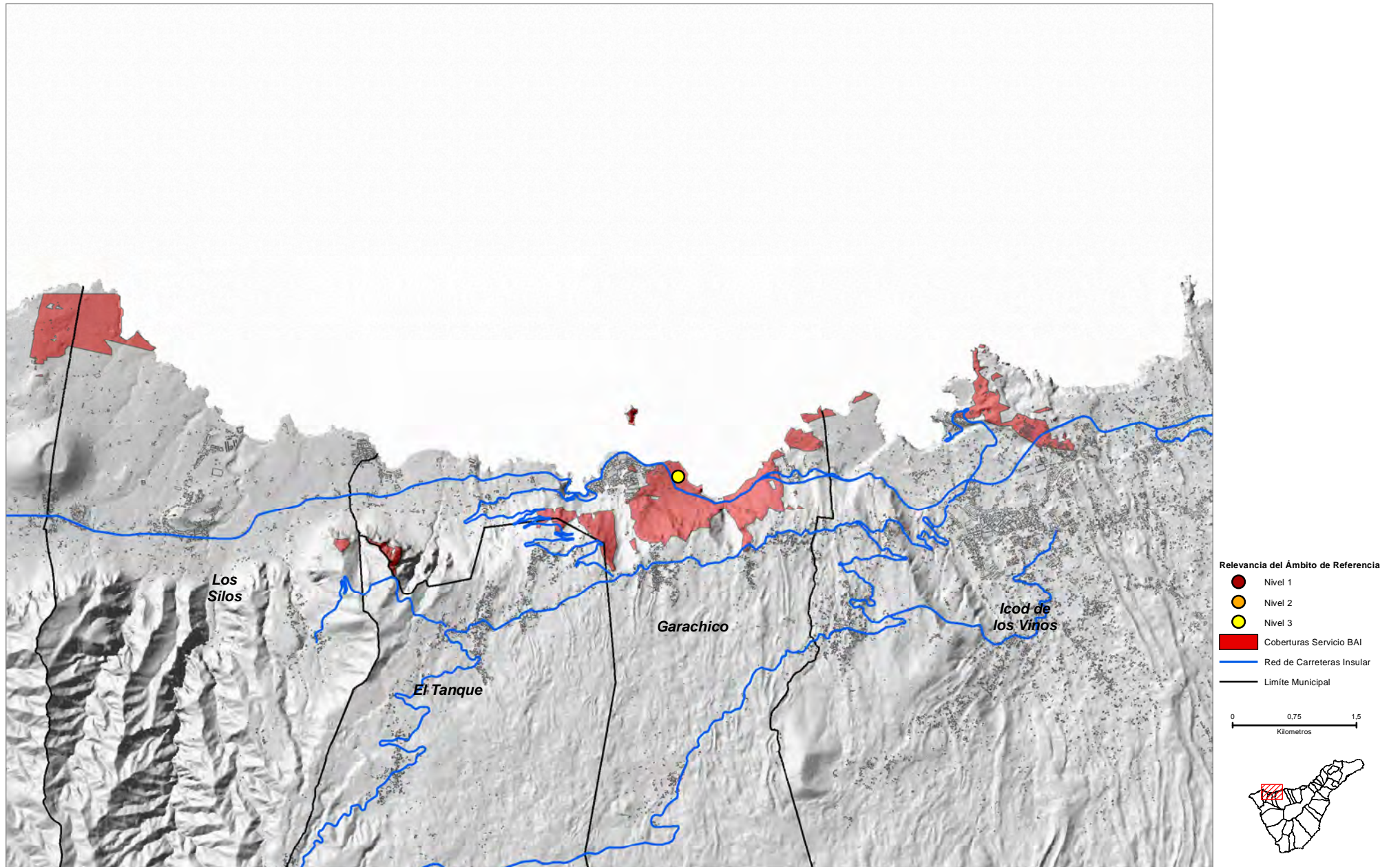
Cobertura Territorial del Servicio de Banda Ancha Inalámbrica



Garachico (GAR_01)

COORDENADAS DE REFERENCIA WGS84-UTM28N: X: **327887** Y: **3139745**

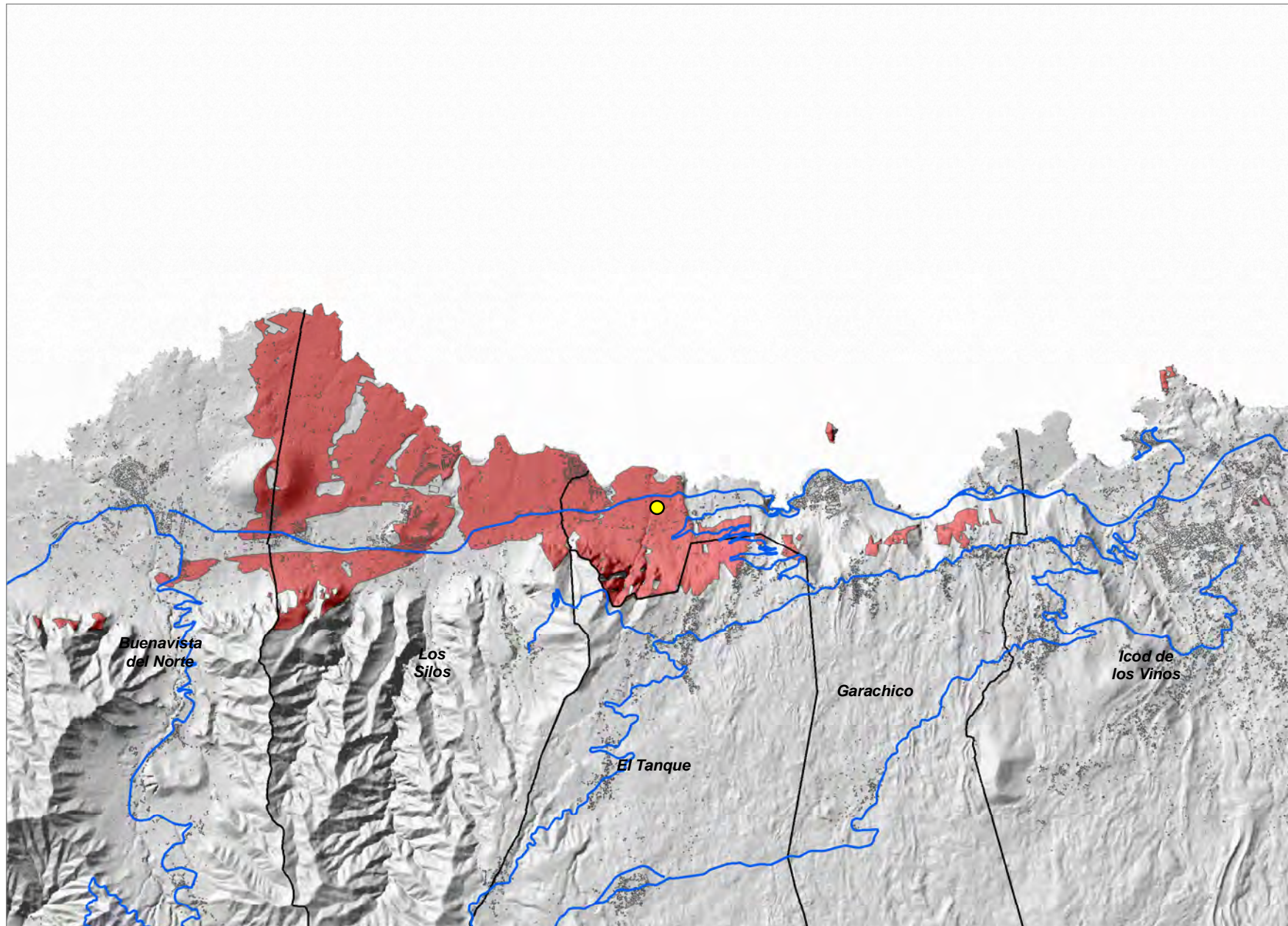
Cobertura Territorial del Servicio de Banda Ancha Inalámbrica



Interián (GAR_02)

COORDENADAS DE REFERENCIA WGS84-UTM28N: X: **325118** Y: **3139568**

Cobertura Territorial del Servicio de Banda Ancha Inalámbrica



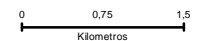
Relevancia del Ámbito de Referencia

- Nivel 1
- Nivel 2
- Nivel 3

Coberturas Servicio BAI

Red de Carreteras Insular

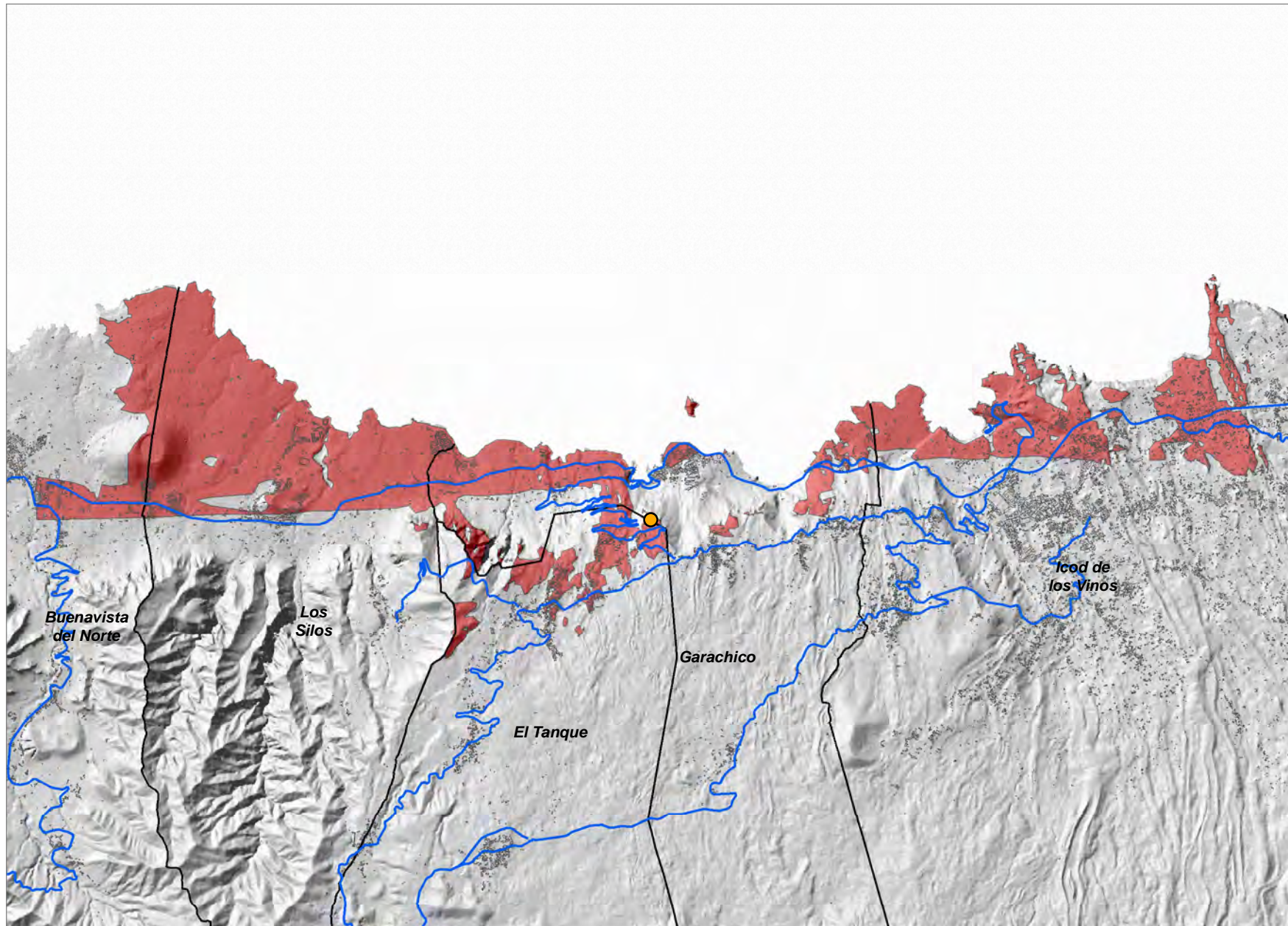
Limite Municipal



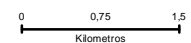
La Atalaya (GAR_03)

COORDENADAS DE REFERENCIA WGS84-UTM28N: X: **326792** Y: **3139047**

Cobertura Territorial del Servicio de Banda Ancha Inalámbrica



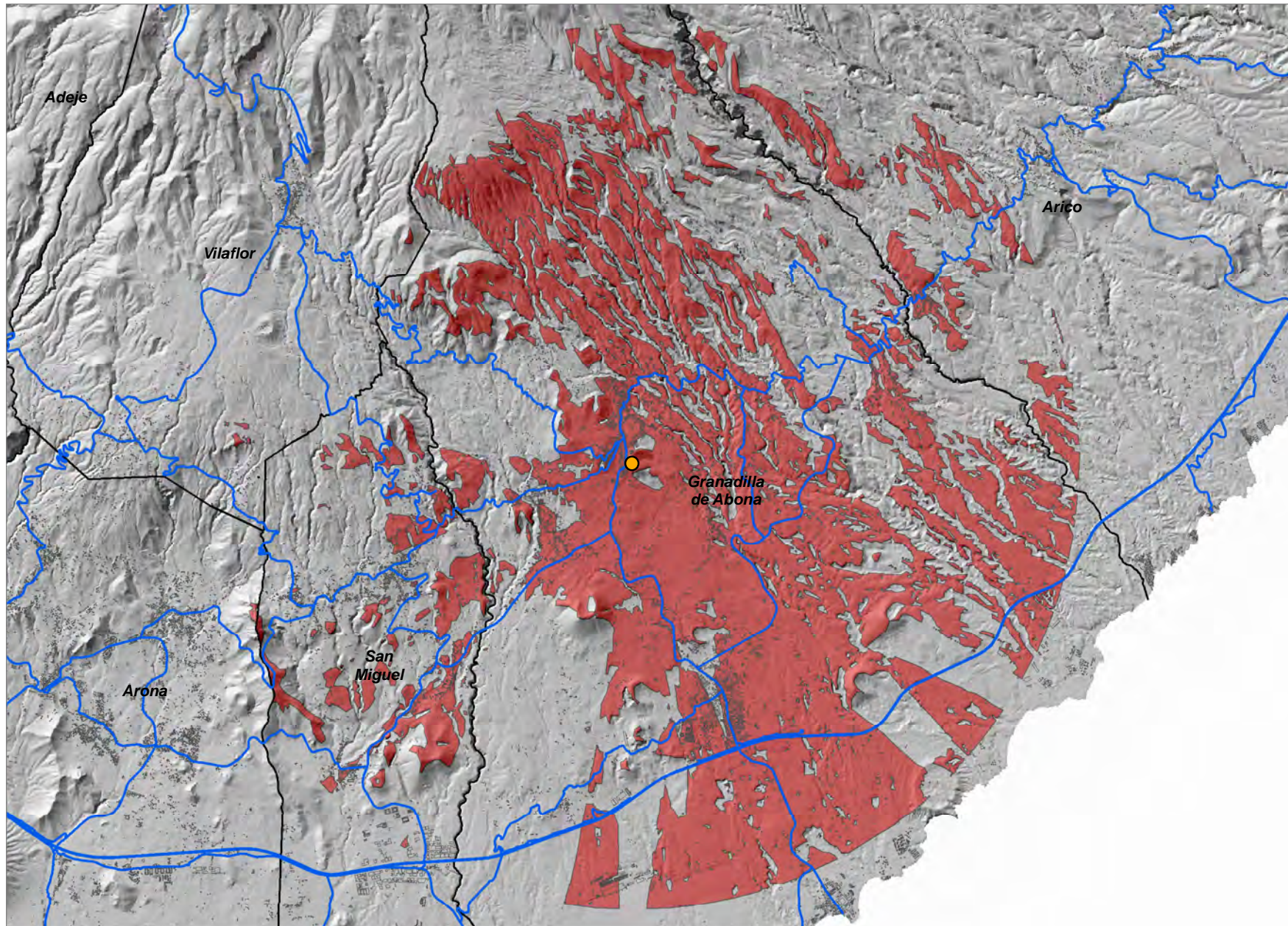
- Relevancia del Ámbito de Referencia
- Nivel 1
 - Nivel 2
 - Nivel 3
 - Coberturas Servicio BAI
 - Red de Carreteras Insular
 - Limite Municipal



Montaña Acojeja-2 (GRA_02)

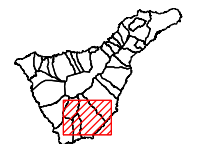
COORDENADAS DE REFERENCIA WGS84-UTM28N: X: 345276 Y: 3111049

Cobertura Territorial del Servicio de Banda Ancha Inalámbrica



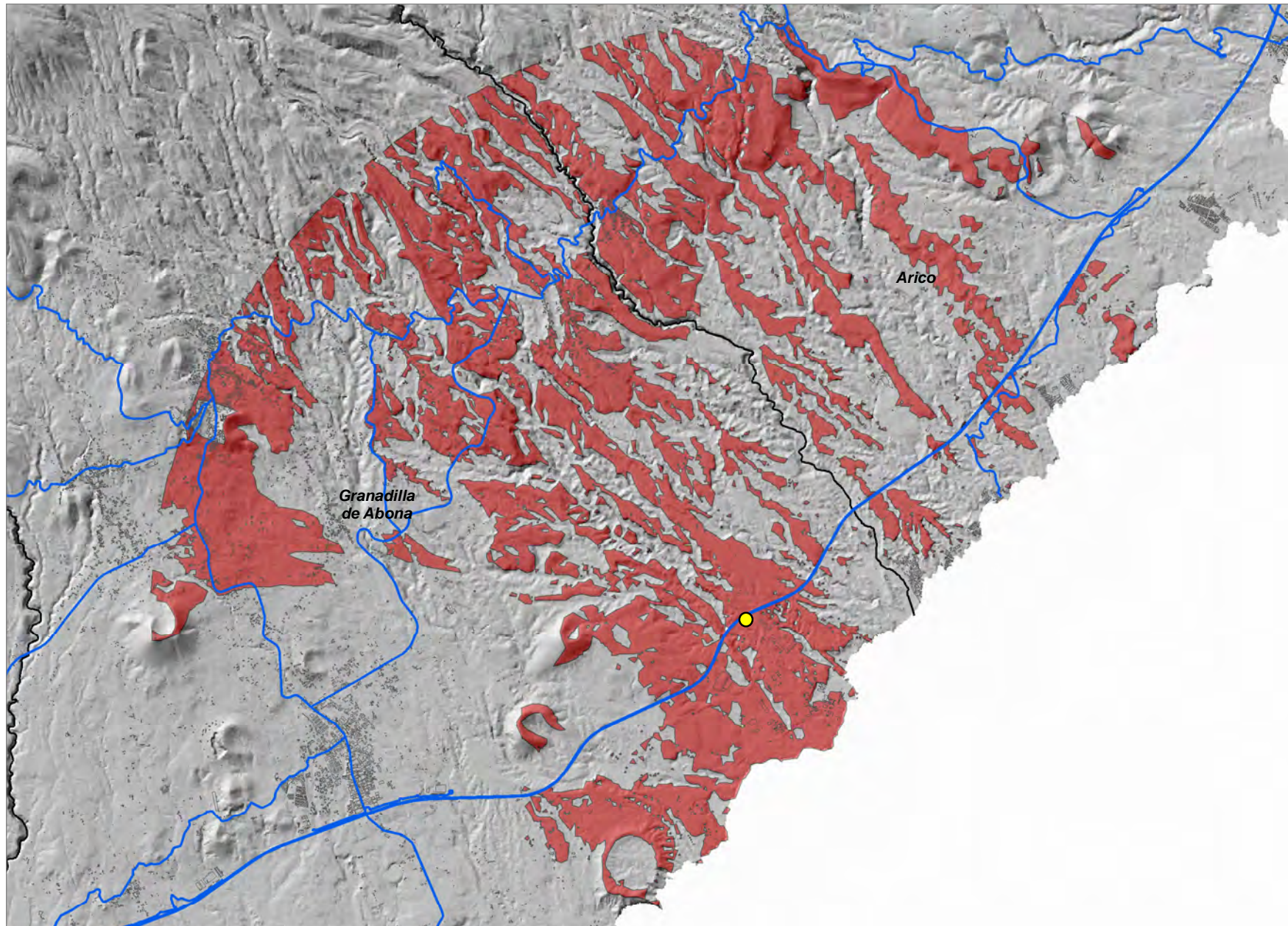
- Relevancia del Ámbito de Referencia
- Nivel 1
 - Nivel 2
 - Nivel 3
 - Coberturas Servicio BAI
 - Red de Carreteras Insular
 - Limite Municipal

0 1,25 2,5
Kilómetros

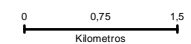


COORDENADAS DE REFERENCIA WGS84-UTM28N: X: 352205 Y: 3108572

Cobertura Territorial del Servicio de Banda Ancha Inalámbrica



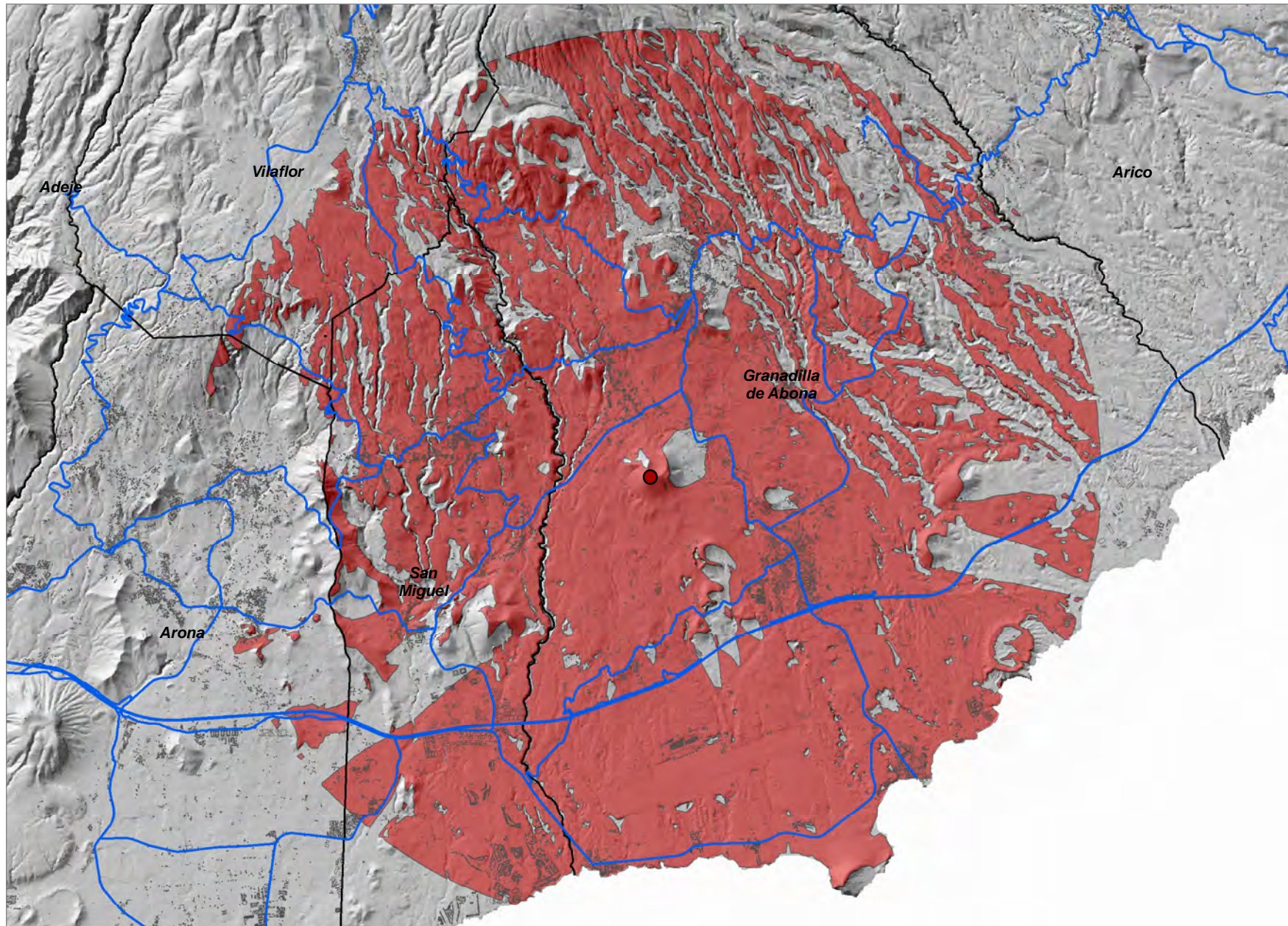
- Relevancia del Ámbito de Referencia
- Nivel 1
 - Nivel 2
 - Nivel 3
 - Coberturas Servicio BAI
 - Red de Carreteras Insular
 - Limite Municipal



Montaña Gorda (GRA_04)

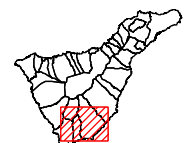
COORDENADAS DE REFERENCIA WGS84-UTM28N: X: 344348 Y: 3108321

Cobertura Territorial del Servicio de Banda Ancha Inalámbrica



- Relevancia del Ámbito de Referencia
- Nivel 1
 - Nivel 2
 - Nivel 3
 - Coberturas Servicio BAI
 - Red de Carreteras Insular
 - Limite Municipal

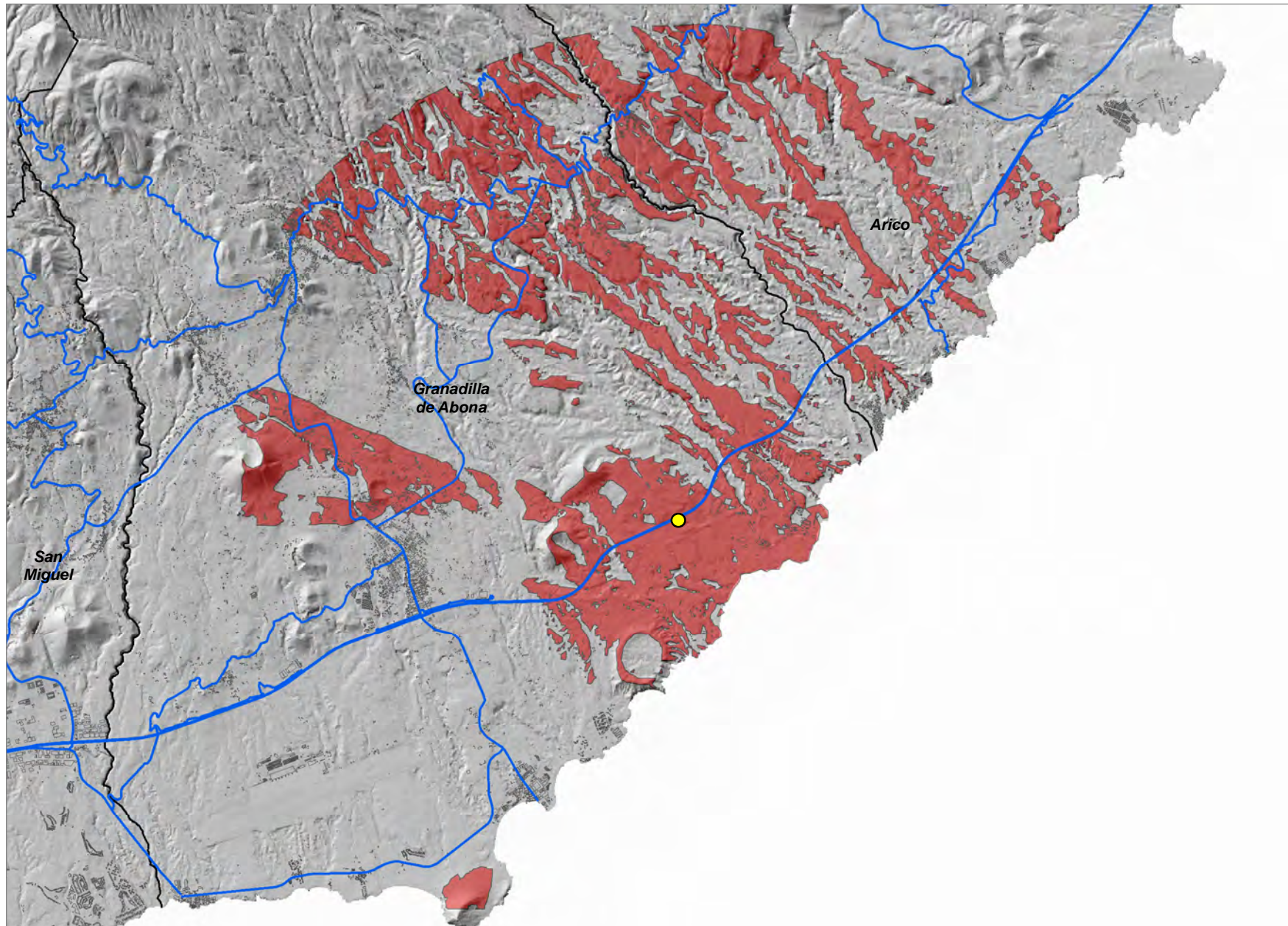
0 1,25 2,5
Kilometros



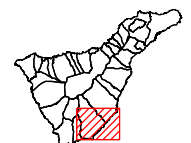
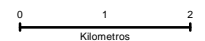
Los Desriscaderos (GRA_05)

COORDENADAS DE REFERENCIA WGS84-UTM28N: X: **351269** Y: **3107510**

Cobertura Territorial del Servicio de Banda Ancha Inalámbrica

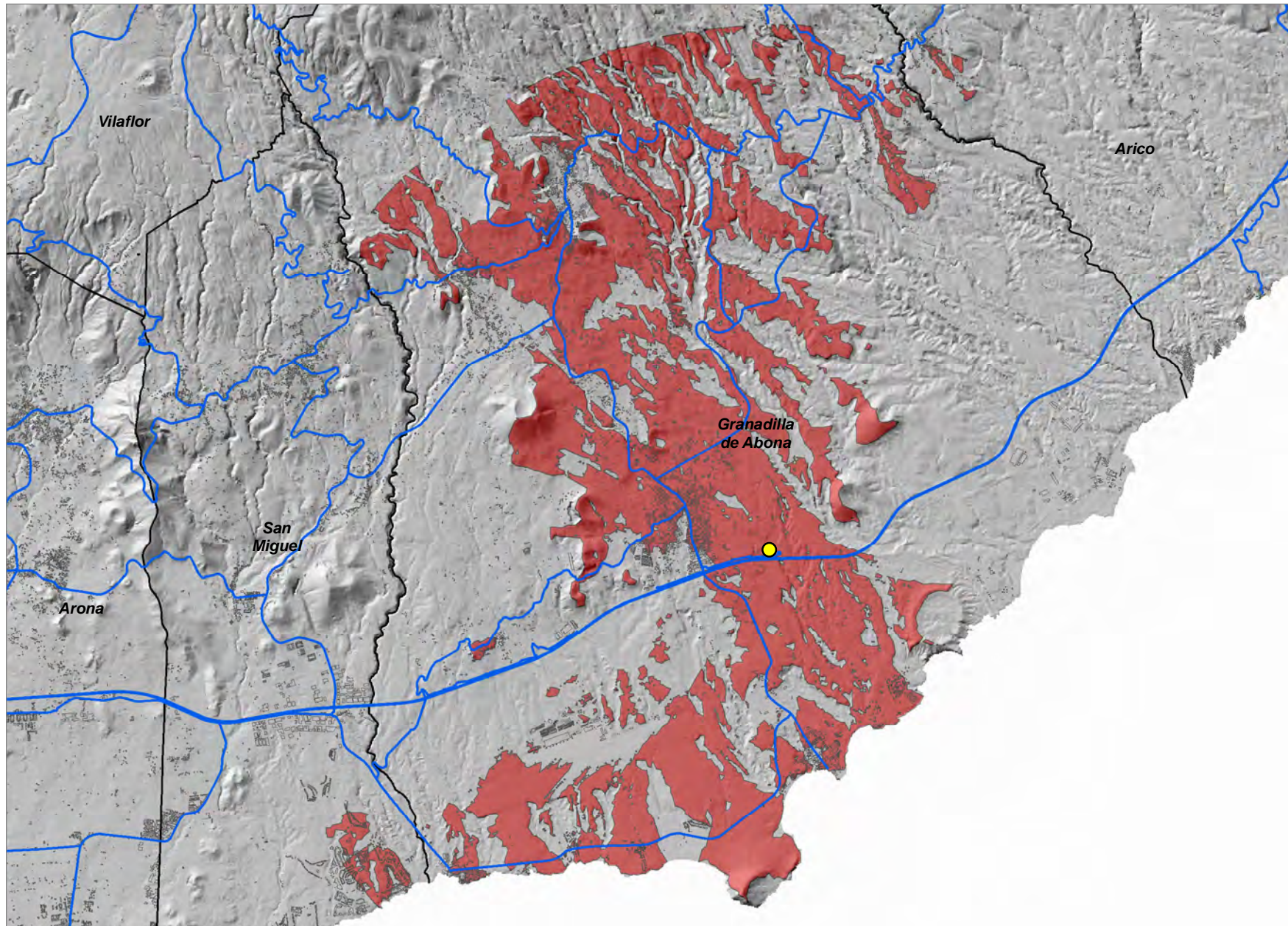


- Relevancia del Ámbito de Referencia
- Nivel 1
 - Nivel 2
 - Nivel 3
 - Coberturas Servicio BAI
 - Red de Carreteras Insular
 - Limite Municipal

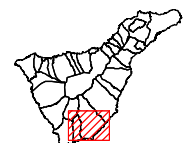
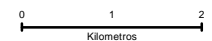


COORDENADAS DE REFERENCIA WGS84-UTM28N: X: 348140 Y: 3106347

Cobertura Territorial del Servicio de Banda Ancha Inalámbrica

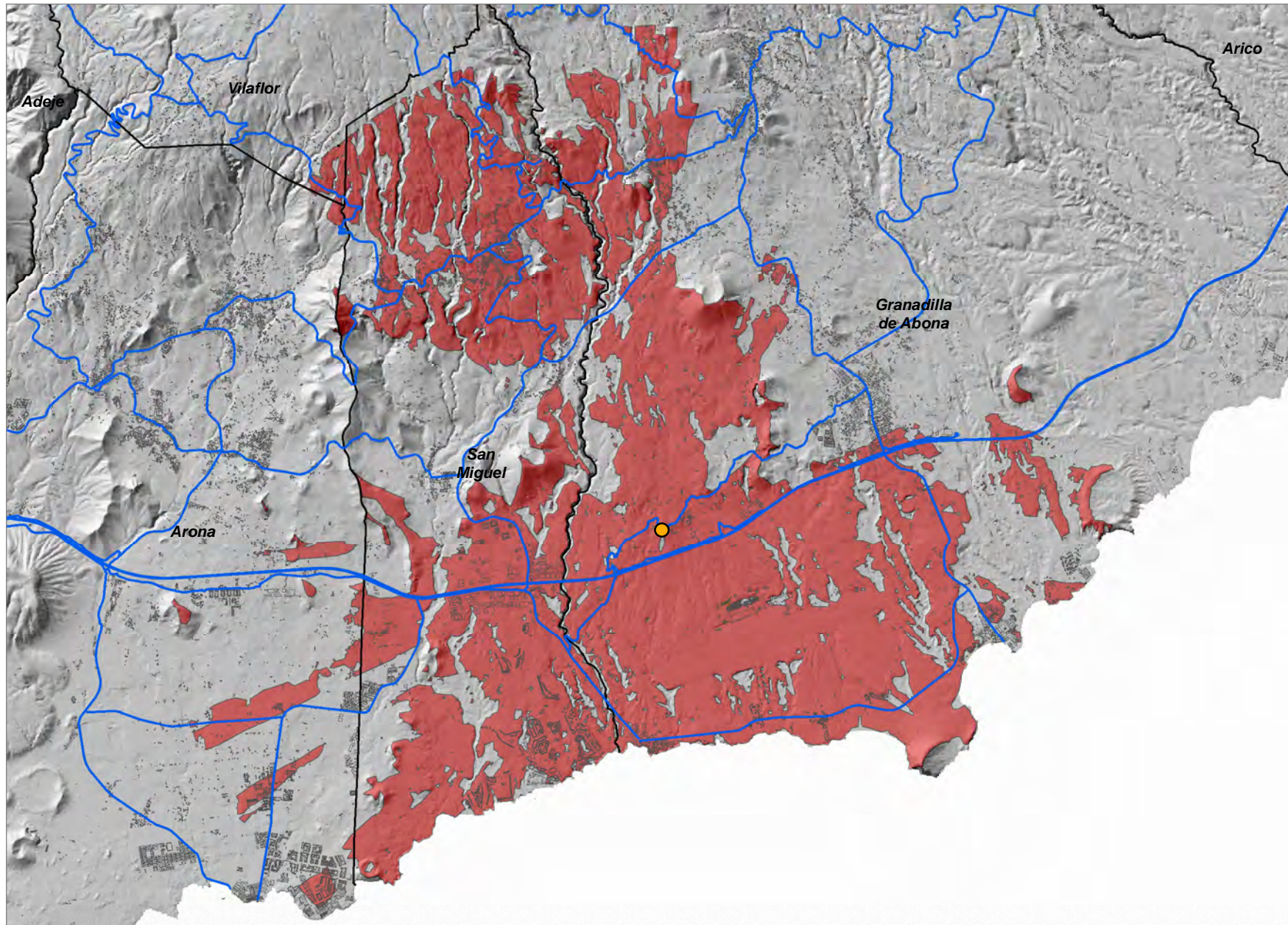


- Relevancia del Ámbito de Referencia
- Nivel 1
 - Nivel 2
 - Nivel 3
 - Coberturas Servicio BAI
 - Red de Carreteras Insular
 - Limite Municipal



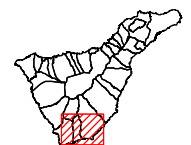
COORDENADAS DE REFERENCIA WGS84-UTM28N: X: 343681 Y: 3104799

Cobertura Territorial del Servicio de Banda Ancha Inalámbrica



- Relevancia del Ámbito de Referencia
- Nivel 1
 - Nivel 2
 - Nivel 3
 - Coberturas Servicio BAI
 - Red de Carreteras Insular
 - Limite Municipal

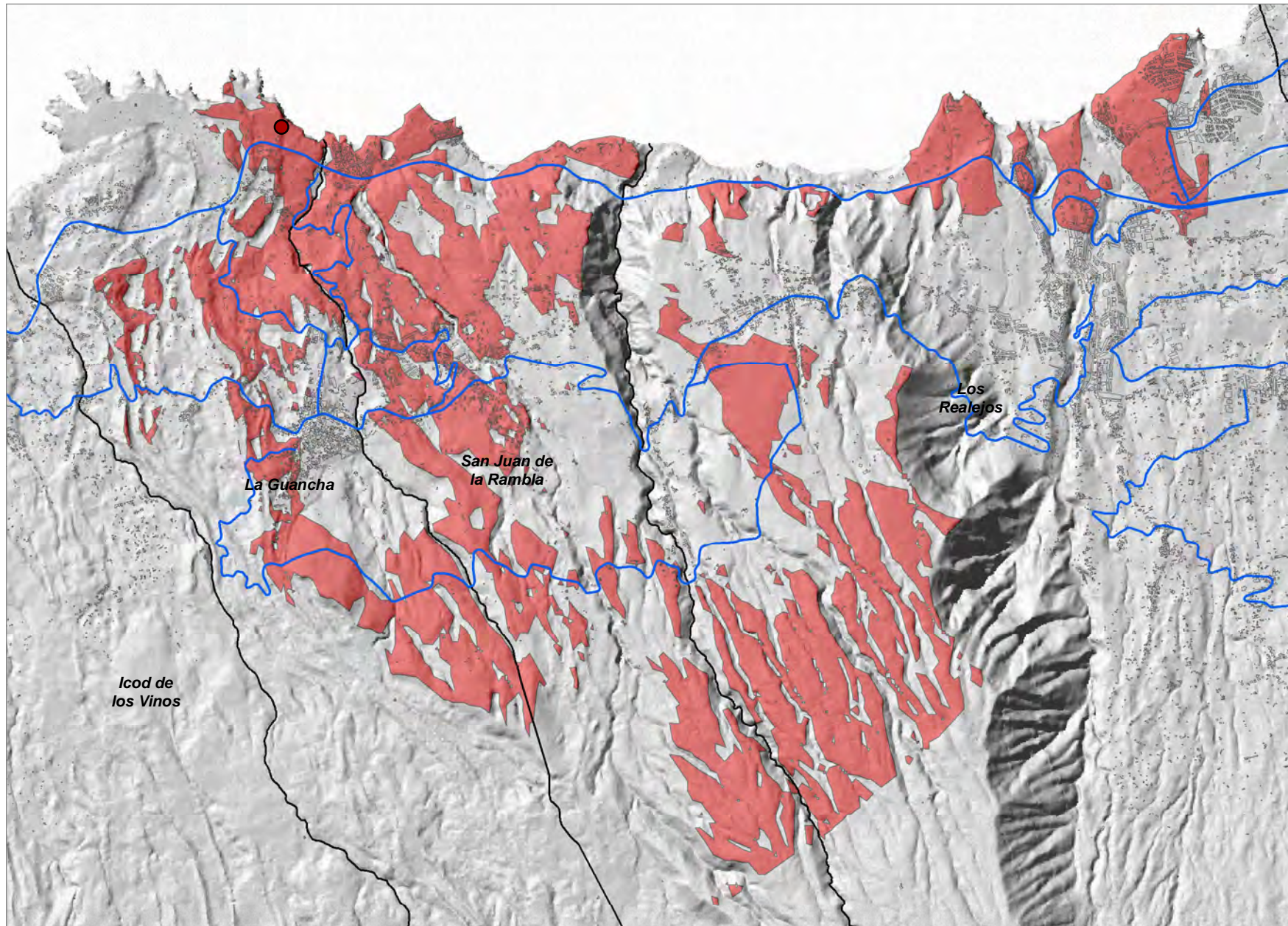
0 1 2
Kilómetros



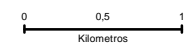
El Burgado (GUA_01)

COORDENADAS DE REFERENCIA WGS84-UTM28N: X: **337753** Y: **3142269**

Cobertura Territorial del Servicio de Banda Ancha Inalámbrica



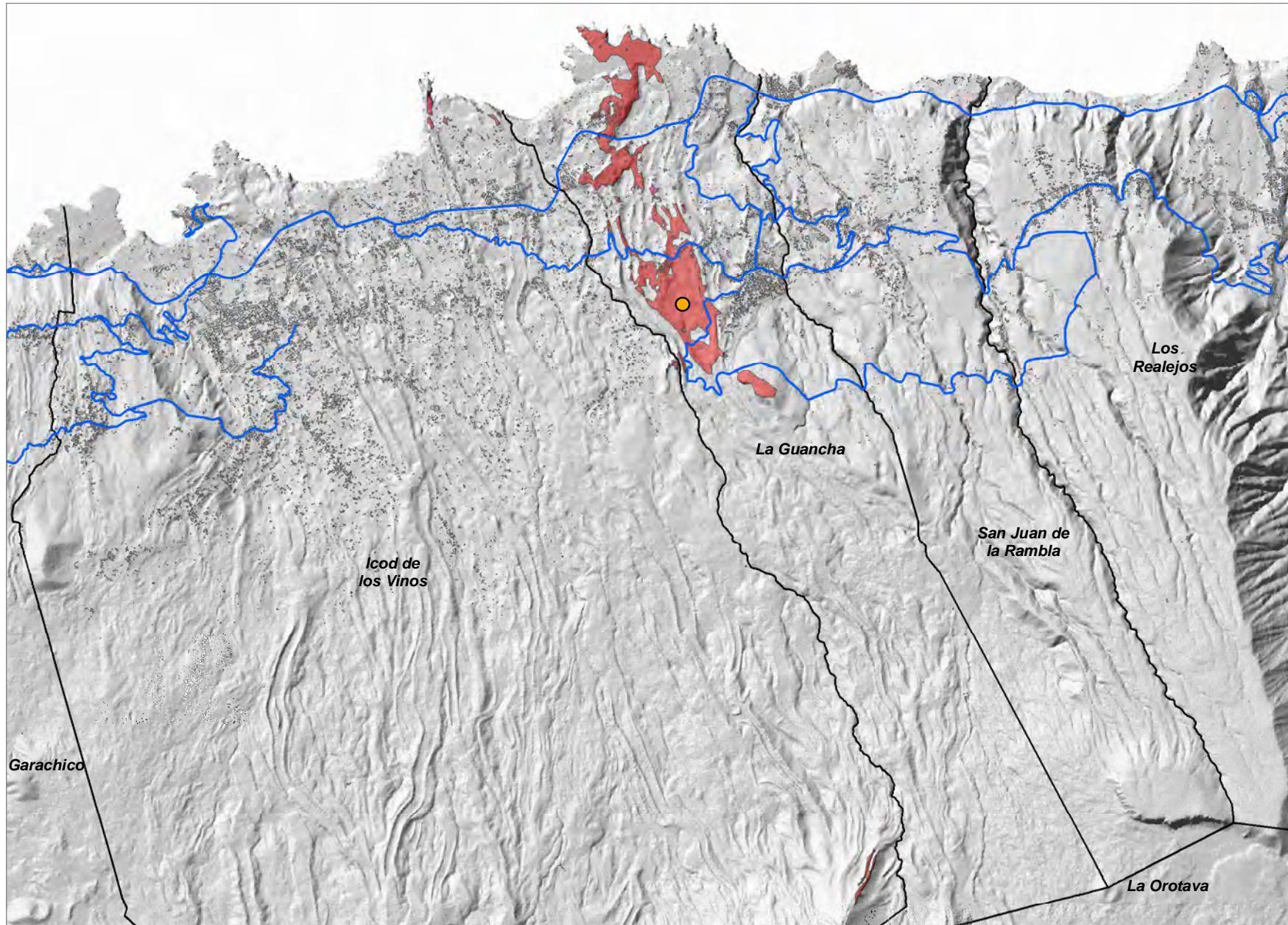
- Relevancia del Ámbito de Referencia
- Nivel 1
 - Nivel 2
 - Nivel 3
- Coberturas Servicio BAI
- Red de Carreteras Insular
- Limite Municipal



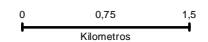
Monte Frío (GUA_02)

COORDENADAS DE REFERENCIA WGS84-UTM28N: X: 337185 Y: 3139341

Cobertura Territorial del Servicio de Banda Ancha Inalámbrica



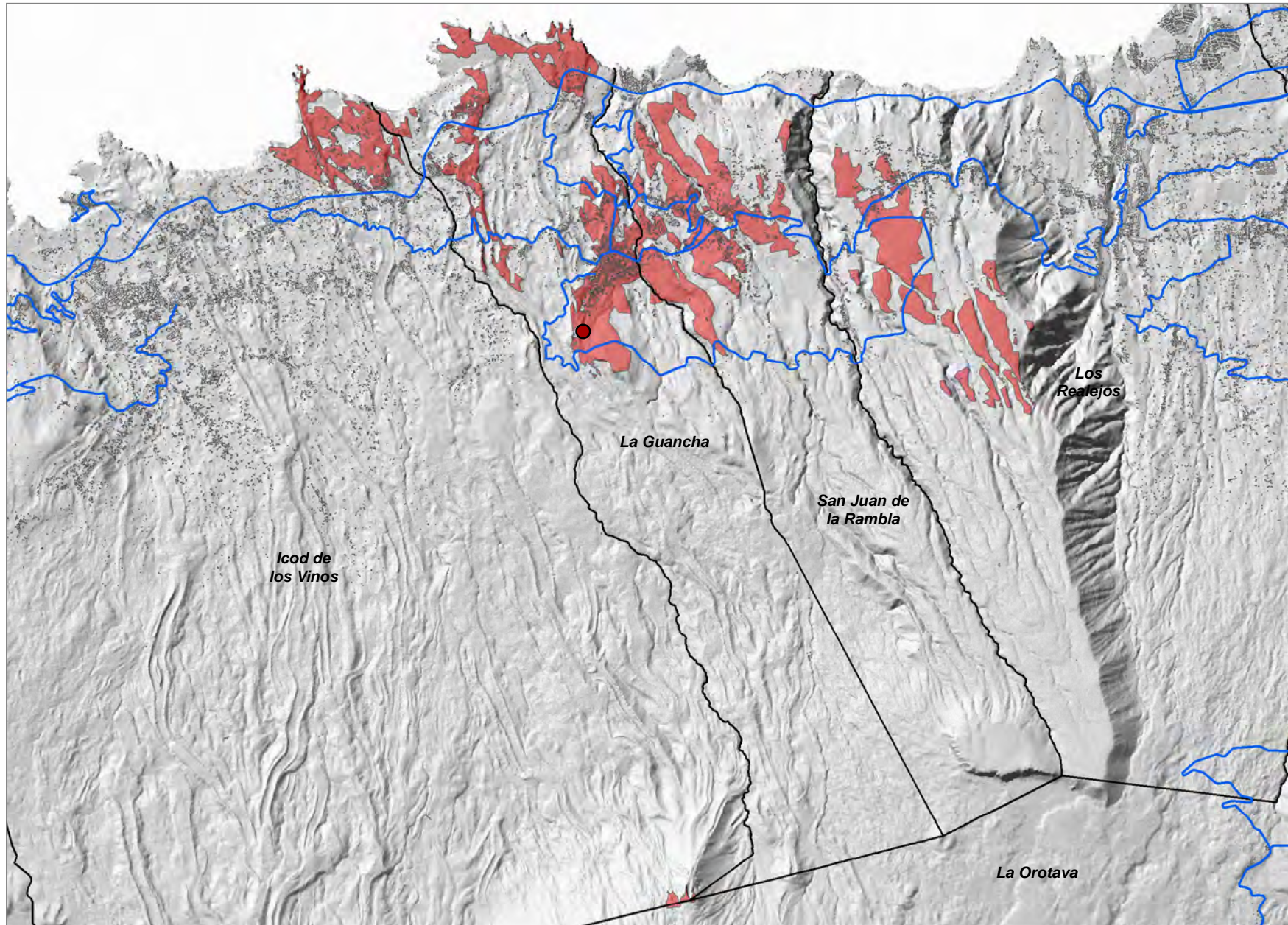
- Relevancia del Ámbito de Referencia
- Nivel 1
 - Nivel 2
 - Nivel 3
- Coberturas Servicio BAI
- Red de Carreteras Insular
- Limite Municipal



Cruz de los Tarife (GUA_03)

COORDENADAS DE REFERENCIA WGS84-UTM28N: X: **337717** Y: **3138753**

Cobertura Territorial del Servicio de Banda Ancha Inalámbrica



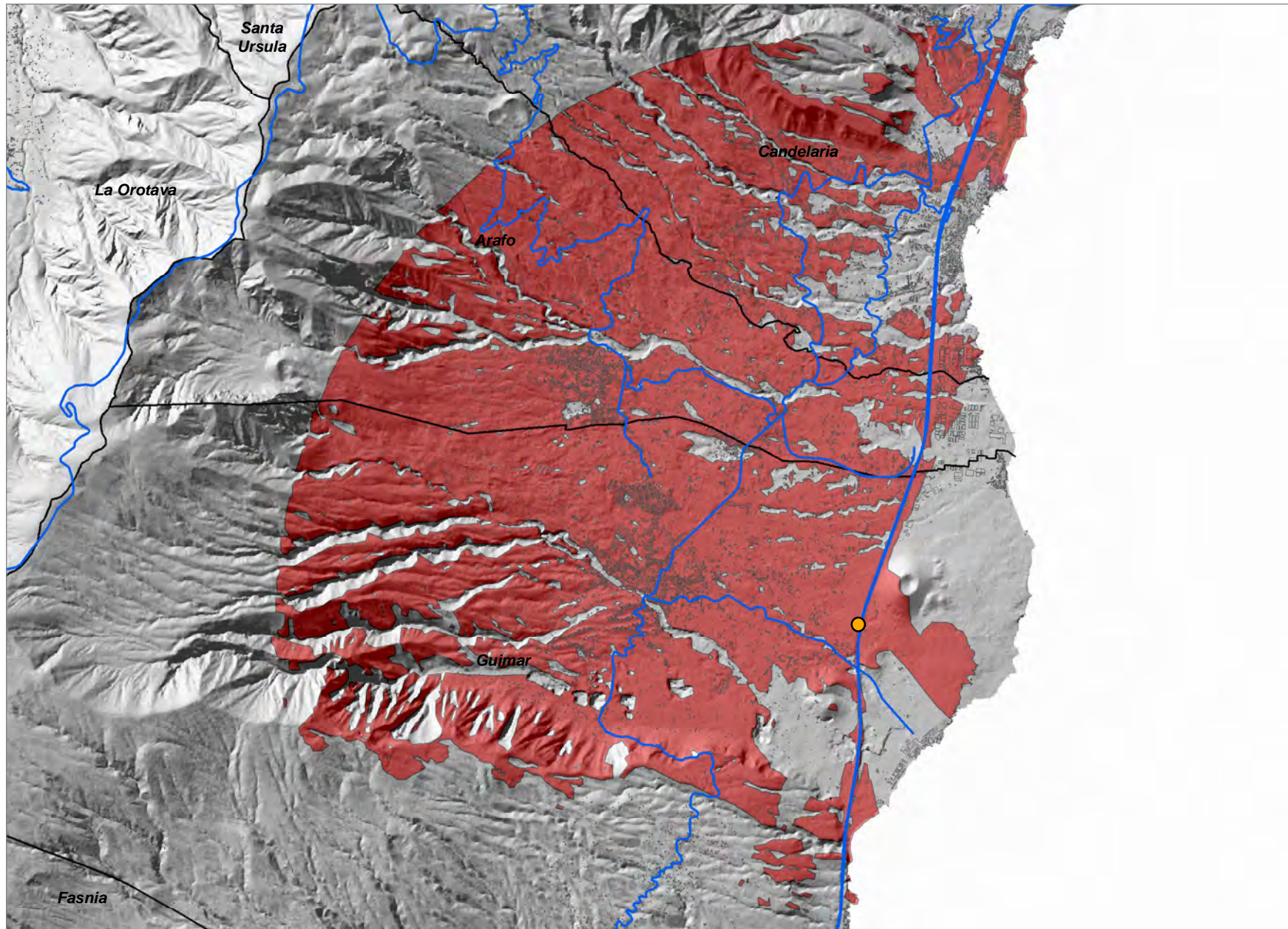
- Relevancia del Ámbito de Referencia
- Nivel 1
 - Nivel 2
 - Nivel 3
 - Coberturas Servicio BAI
 - Red de Carreteras Insular
 - Limite Municipal

0 0,75 1,5
Kilometros



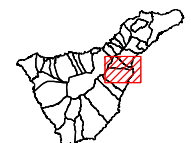
COORDENADAS DE REFERENCIA WGS84-UTM28N: X: 364384 Y: 3132318

Cobertura Territorial del Servicio de Banda Ancha Inalámbrica



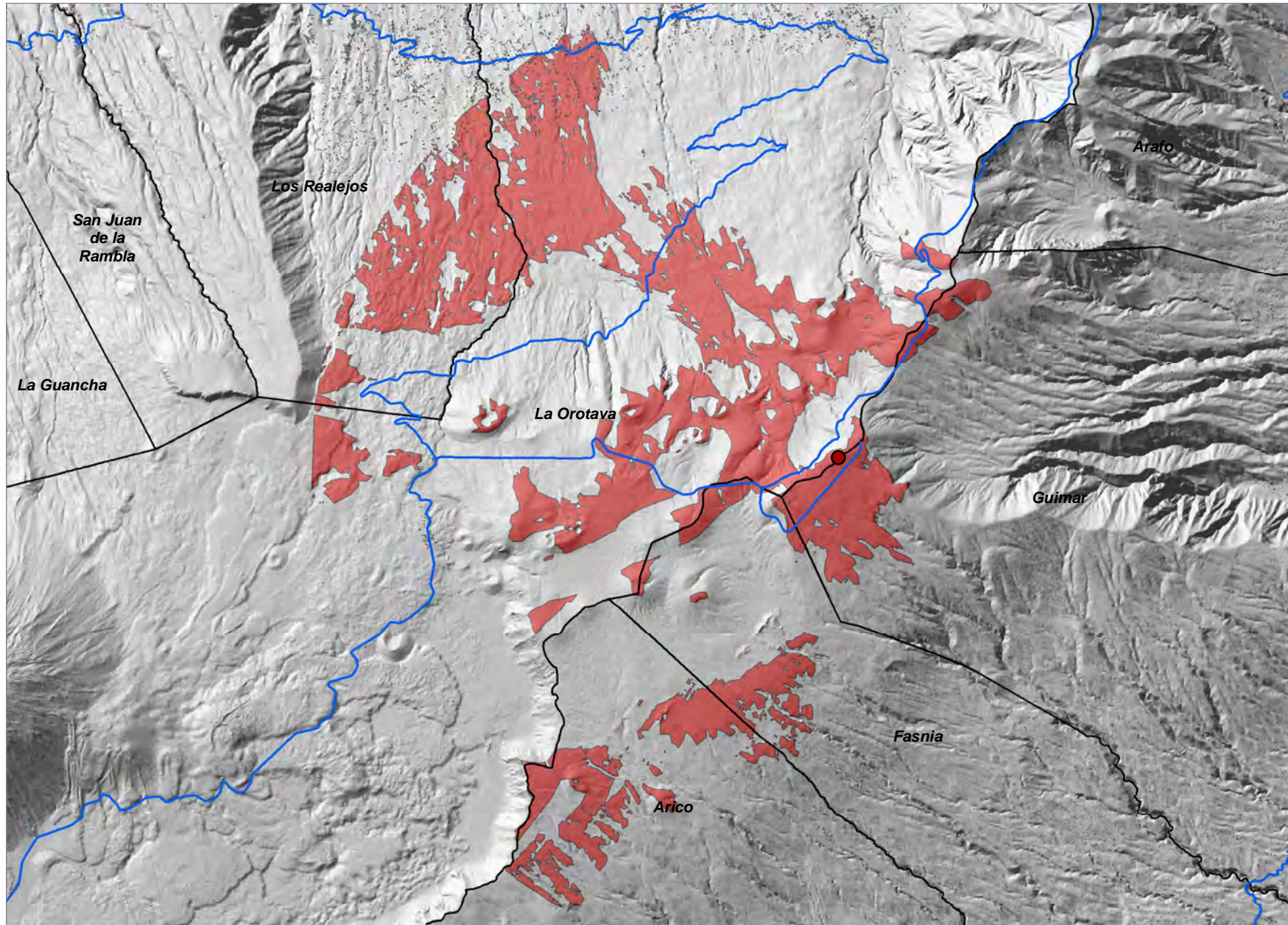
- Relevancia del Ámbito de Referencia
- Nivel 1
 - Nivel 2
 - Nivel 3
 - Coberturas Servicio BAI
 - Red de Carreteras Insular
 - Limite Municipal

0 0,75 1,5
Kilometros

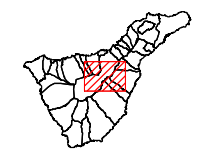



COORDENADAS DE REFERENCIA WGS84-UTM28N: X: 352672 Y: 3132095

Cobertura Territorial del Servicio de Banda Ancha Inalámbrica

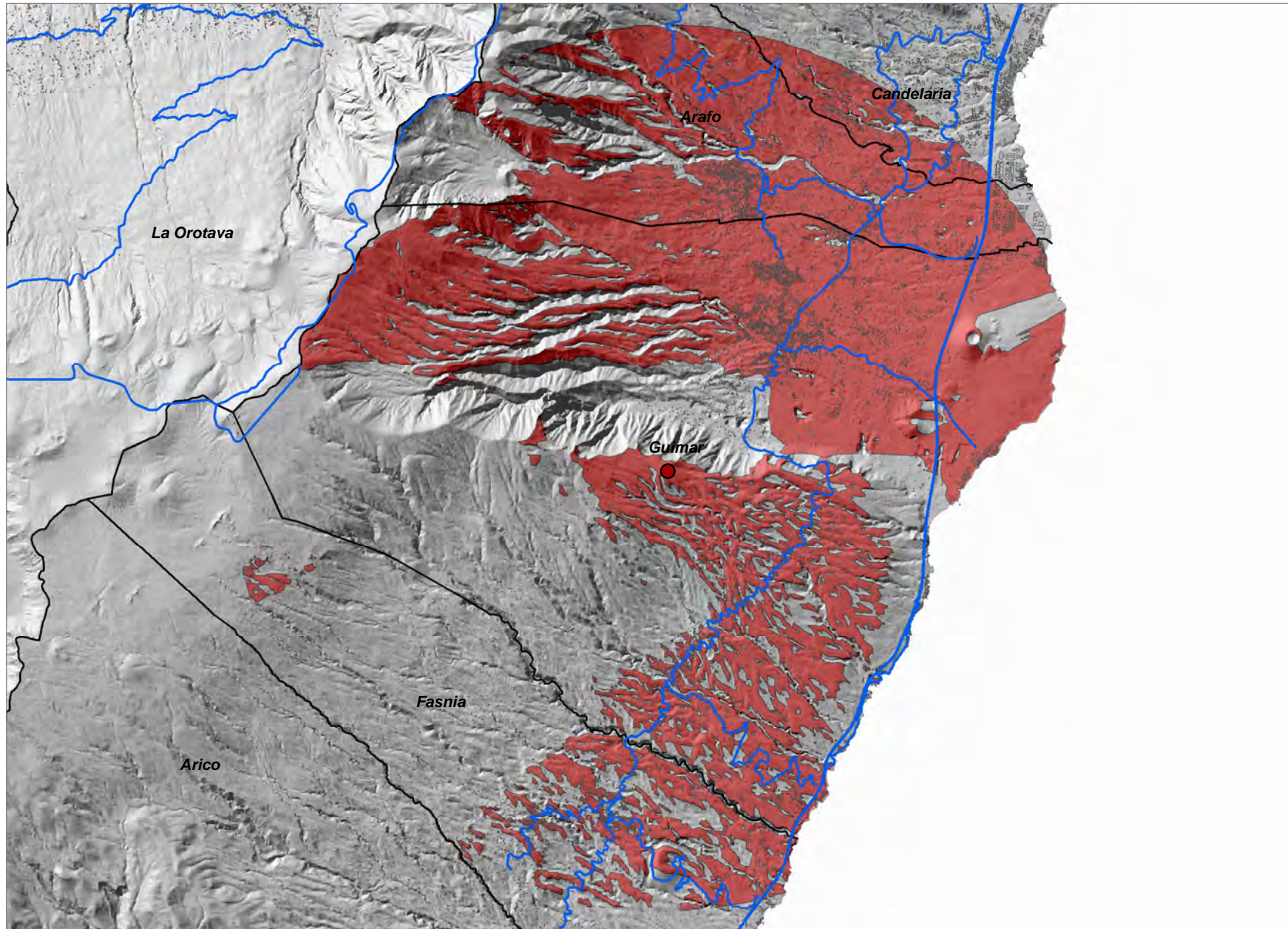


- Relevancia del Ámbito de Referencia
- Nivel 1
 - Nivel 2
 - Nivel 3
 - Coberturas Servicio BAI
 - Red de Carreteras Insular
 - Limite Municipal



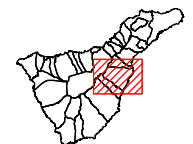
COORDENADAS DE REFERENCIA WGS84-UTM28N: X: 359591 Y: 3130455

Cobertura Territorial del Servicio de Banda Ancha Inalámbrica



- Relevancia del Ámbito de Referencia
- Nivel 1
 - Nivel 2
 - Nivel 3
 - Coberturas Servicio BAI
 - Red de Carreteras Insular
 - Limite Municipal

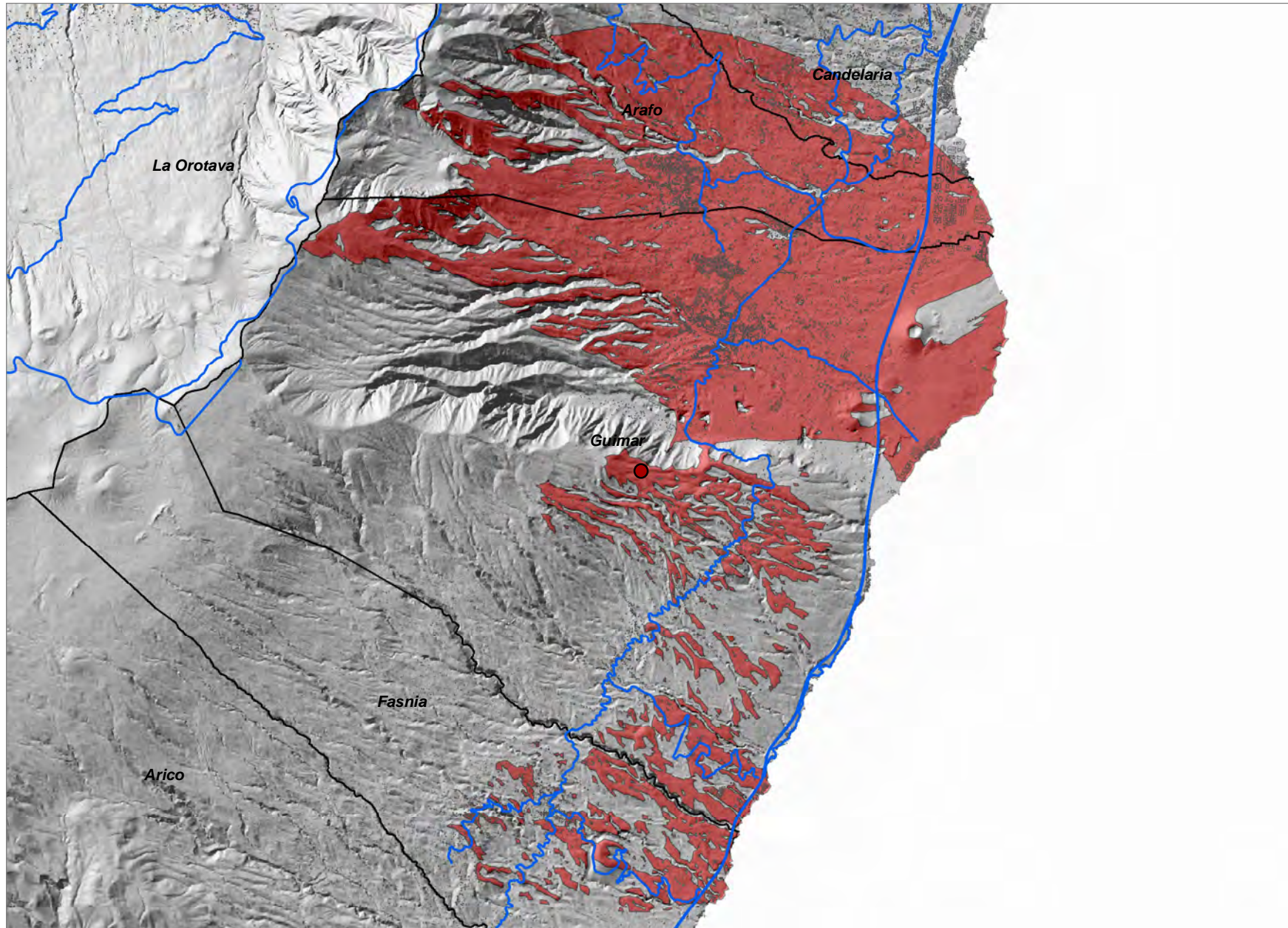
0 1,25 2,5
Kilómetros



Anocheza-2 (GUI_04)

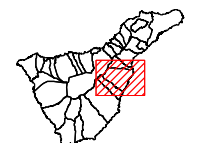
COORDENADAS DE REFERENCIA WGS84-UTM28N: X: 360172 Y: 3130337

Cobertura Territorial del Servicio de Banda Ancha Inalámbrica



- Relevancia del Ámbito de Referencia
- Nivel 1
 - Nivel 2
 - Nivel 3
 - Coberturas Servicio BAI
 - Red de Carreteras Insular
 - Limite Municipal

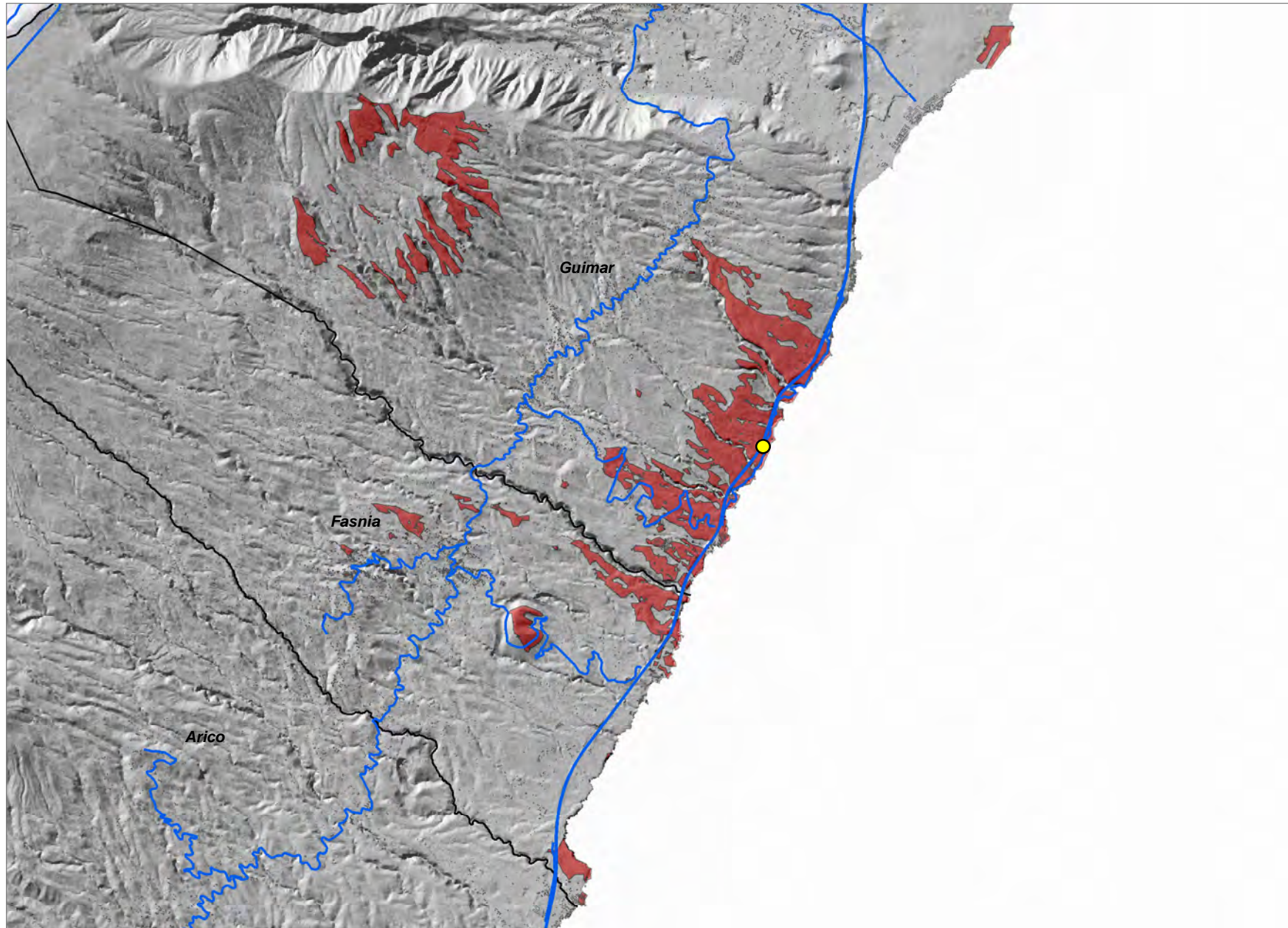
0 1,25 2,5
Kilometros



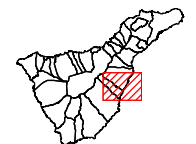
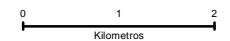
La Laja (GUI_05)

COORDENADAS DE REFERENCIA WGS84-UTM28N: X: 362955 Y: 3125985

Cobertura Territorial del Servicio de Banda Ancha Inalámbrica



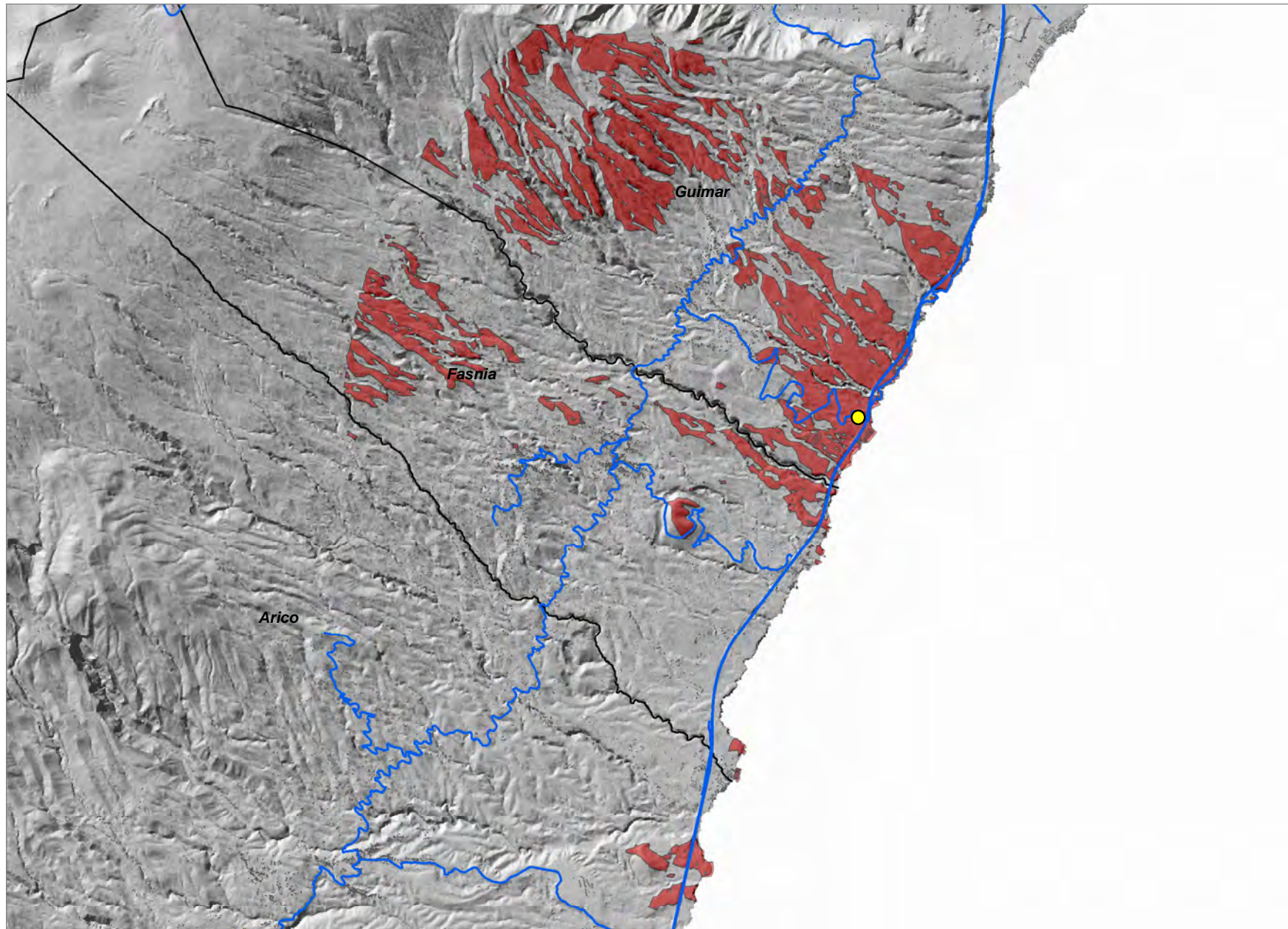
- Relevancia del Ámbito de Referencia
- Nivel 1
 - Nivel 2
 - Nivel 3
 - Coberturas Servicio BAI
 - Red de Carreteras Insular
 - Limite Municipal



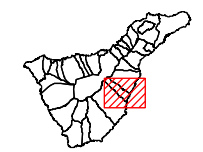

El Tablado (GUI_06)

COORDENADAS DE REFERENCIA WGS84-UTM28N: X: **362228** Y: **3124941**

Cobertura Territorial del Servicio de Banda Ancha Inalámbrica

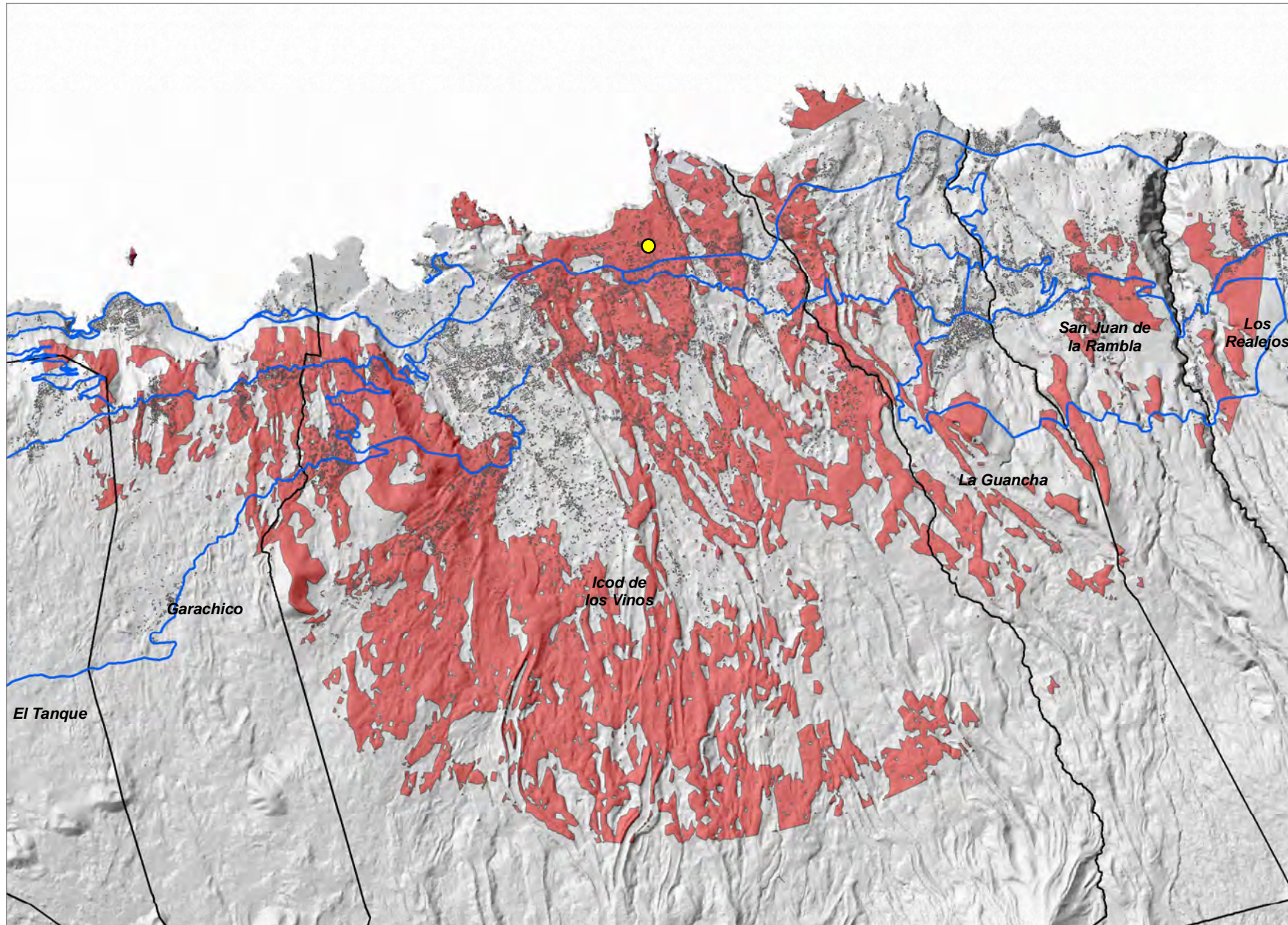


- Relevancia del Ámbito de Referencia
- Nivel 1
 - Nivel 2
 - Nivel 3
 - Coberturas Servicio BAI
 - Red de Carreteras Insular
 - Limite Municipal

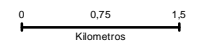


COORDENADAS DE REFERENCIA WGS84-UTM28N: X: 333998 Y: 3140653

Cobertura Territorial del Servicio de Banda Ancha Inalámbrica

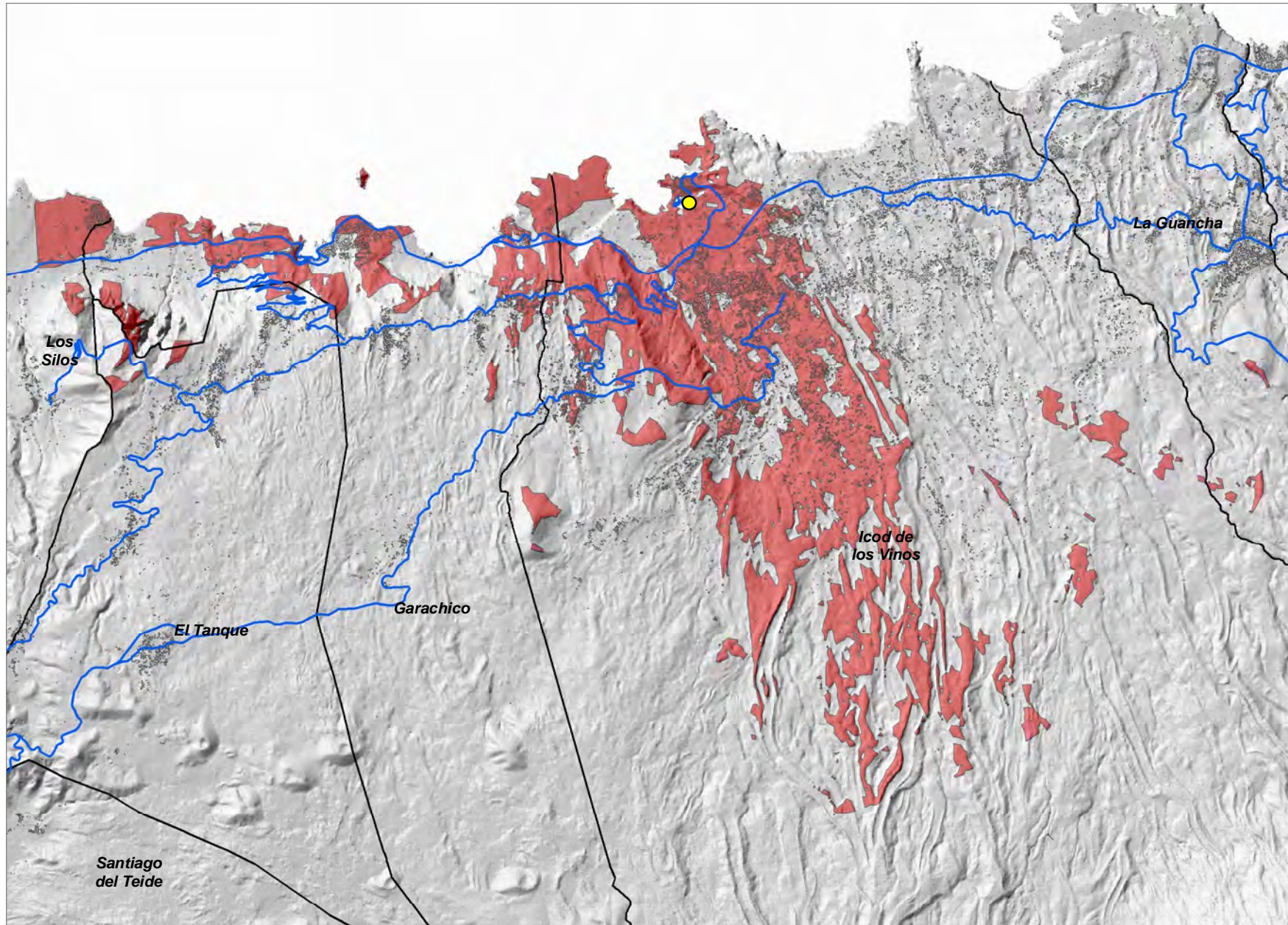


- Relevancia del Ámbito de Referencia
- Nivel 1
 - Nivel 2
 - Nivel 3
 - Coberturas Servicio BAI
 - Red de Carreteras Insular
 - Limite Municipal

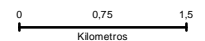


COORDENADAS DE REFERENCIA WGS84-UTM28N: X: 331304 Y: 3140209

Cobertura Territorial del Servicio de Banda Ancha Inalámbrica

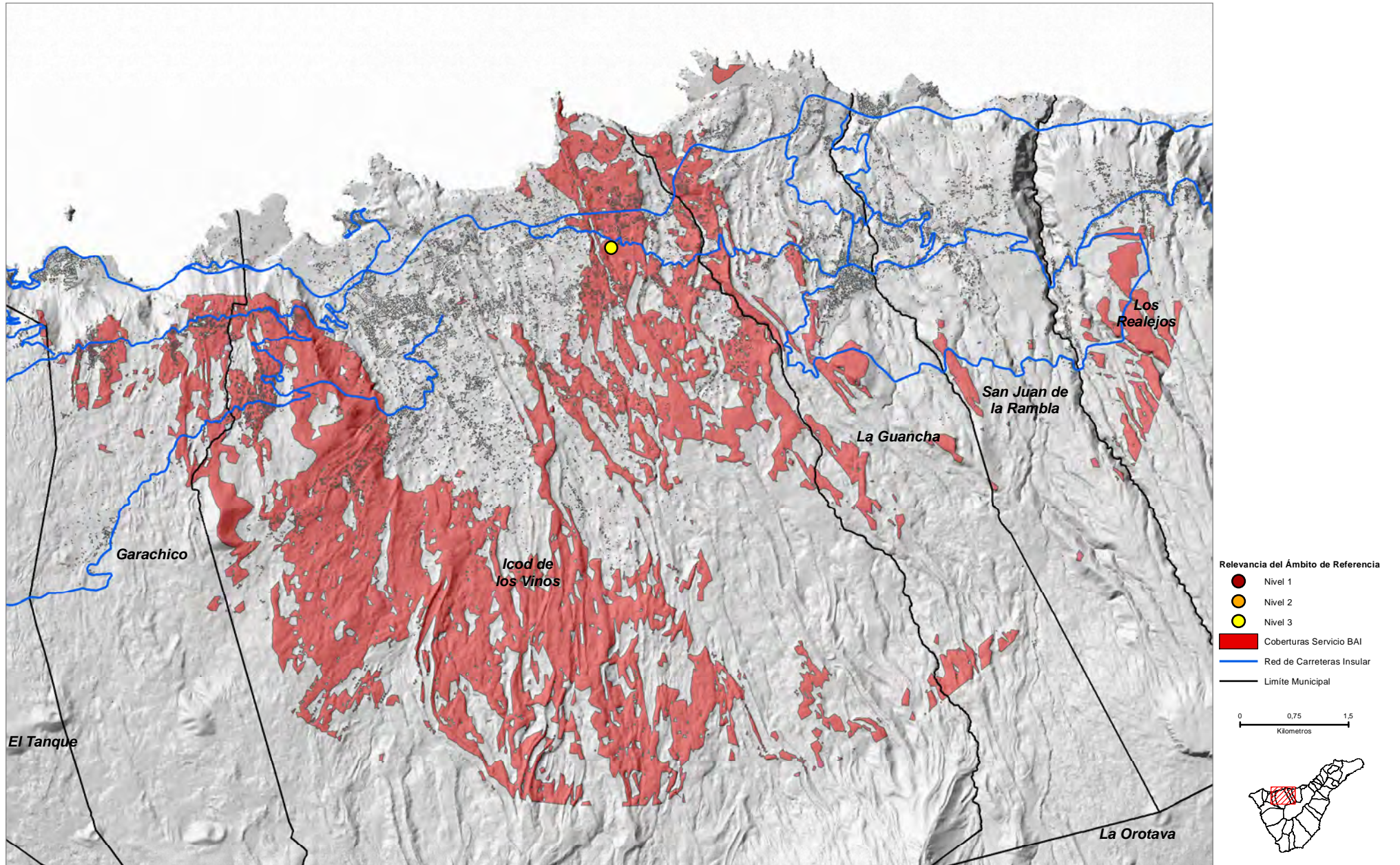


- Relevancia del Ámbito de Referencia
- Nivel 1
 - Nivel 2
 - Nivel 3
 - Coberturas Servicio BAI
 - Red de Carreteras Insular
 - Limite Municipal



COORDENADAS DE REFERENCIA WGS84-UTM28N: X: 334797 Y: 3140029

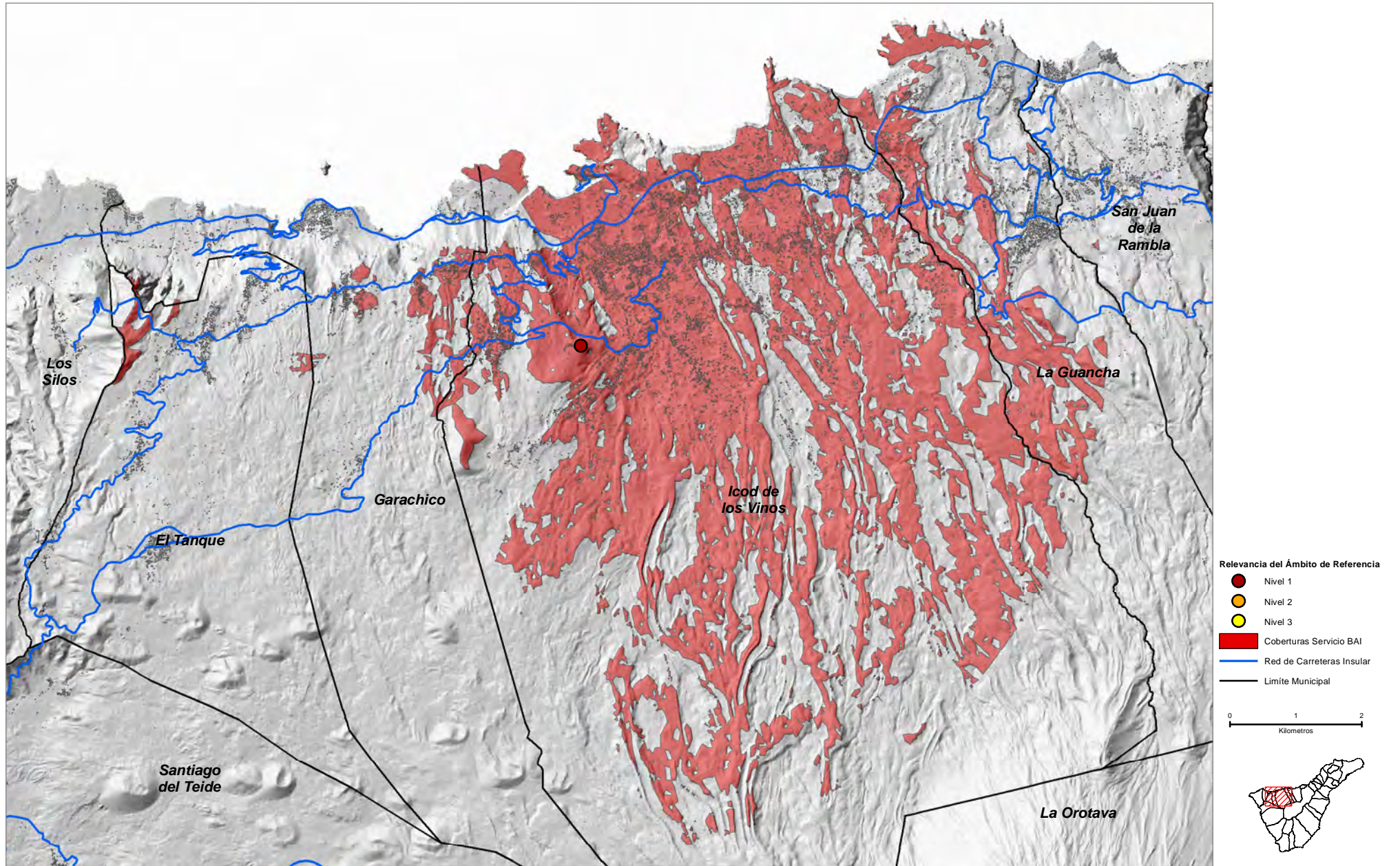
Cobertura Territorial del Servicio de Banda Ancha Inalámbrica



Los Pajares (ICO_04)

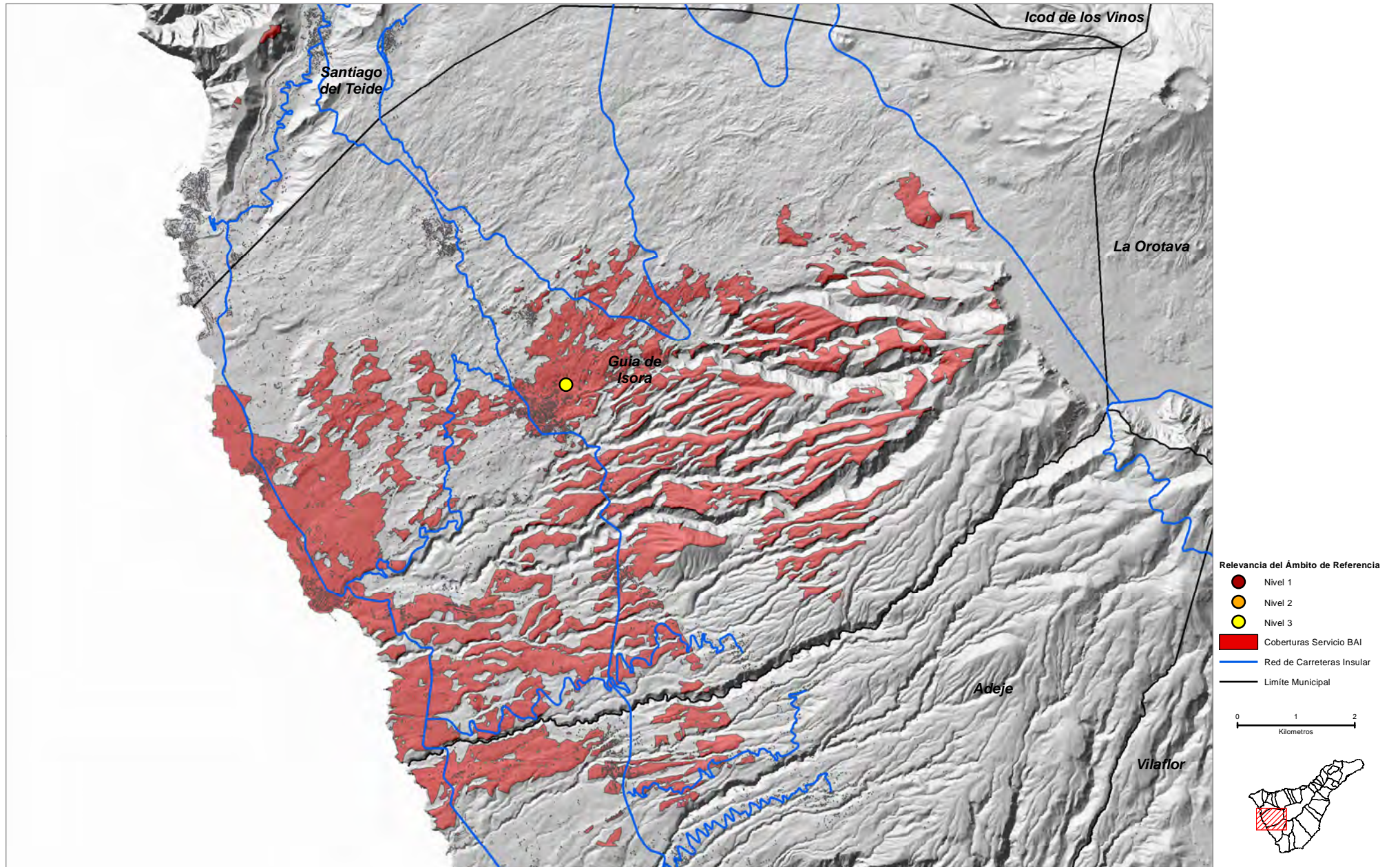
COORDENADAS DE REFERENCIA WGS84-UTM28N: X: 331184 Y: 3137815

Cobertura Territorial del Servicio de Banda Ancha Inalámbrica



COORDENADAS DE REFERENCIA WGS84-UTM28N: X: 325794 Y: 3122359

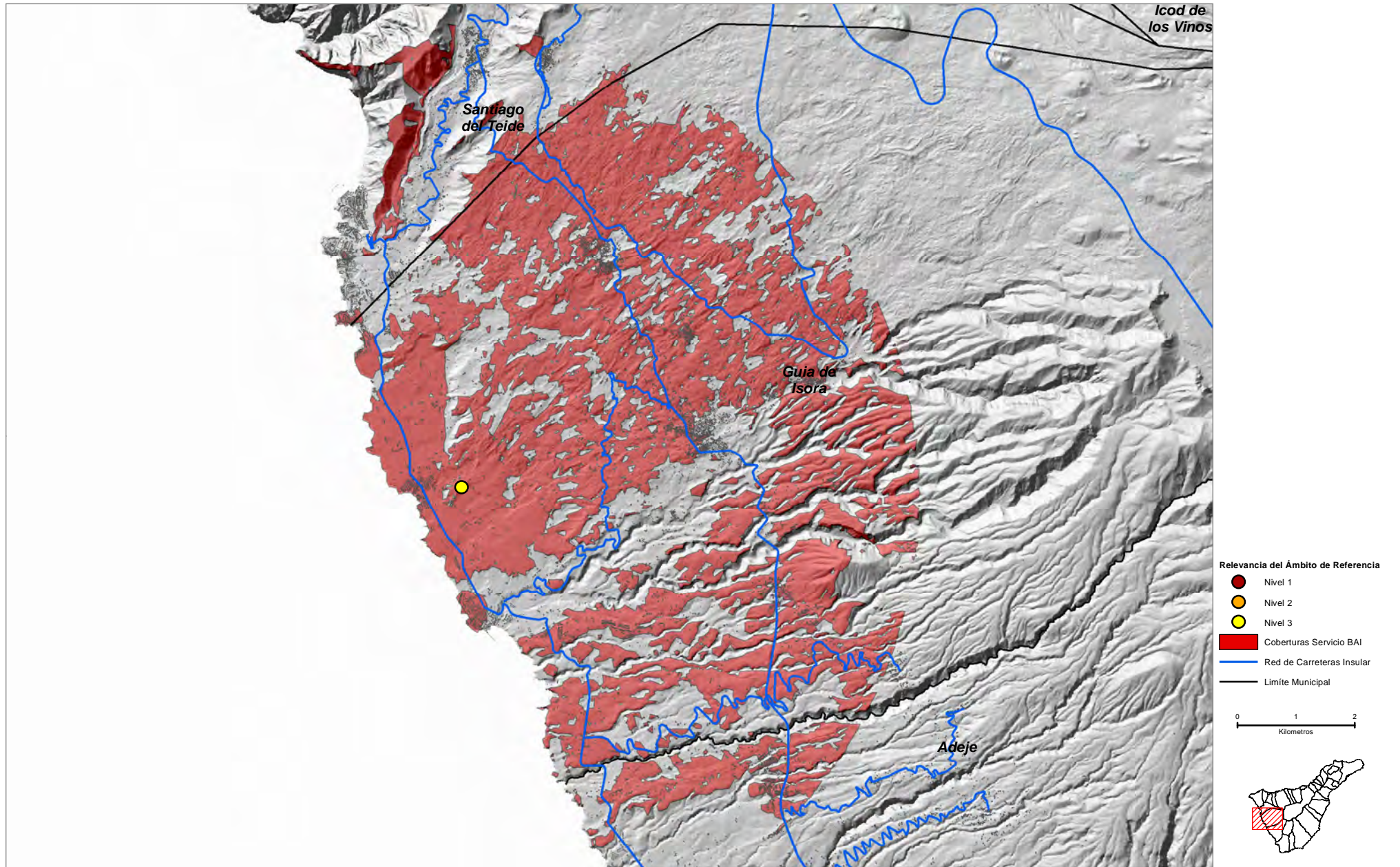
Cobertura Territorial del Servicio de Banda Ancha Inalámbrica



La Cumbrita (ISO_03)

COORDENADAS DE REFERENCIA WGS84-UTM28N: X: 321316 Y: 3120914

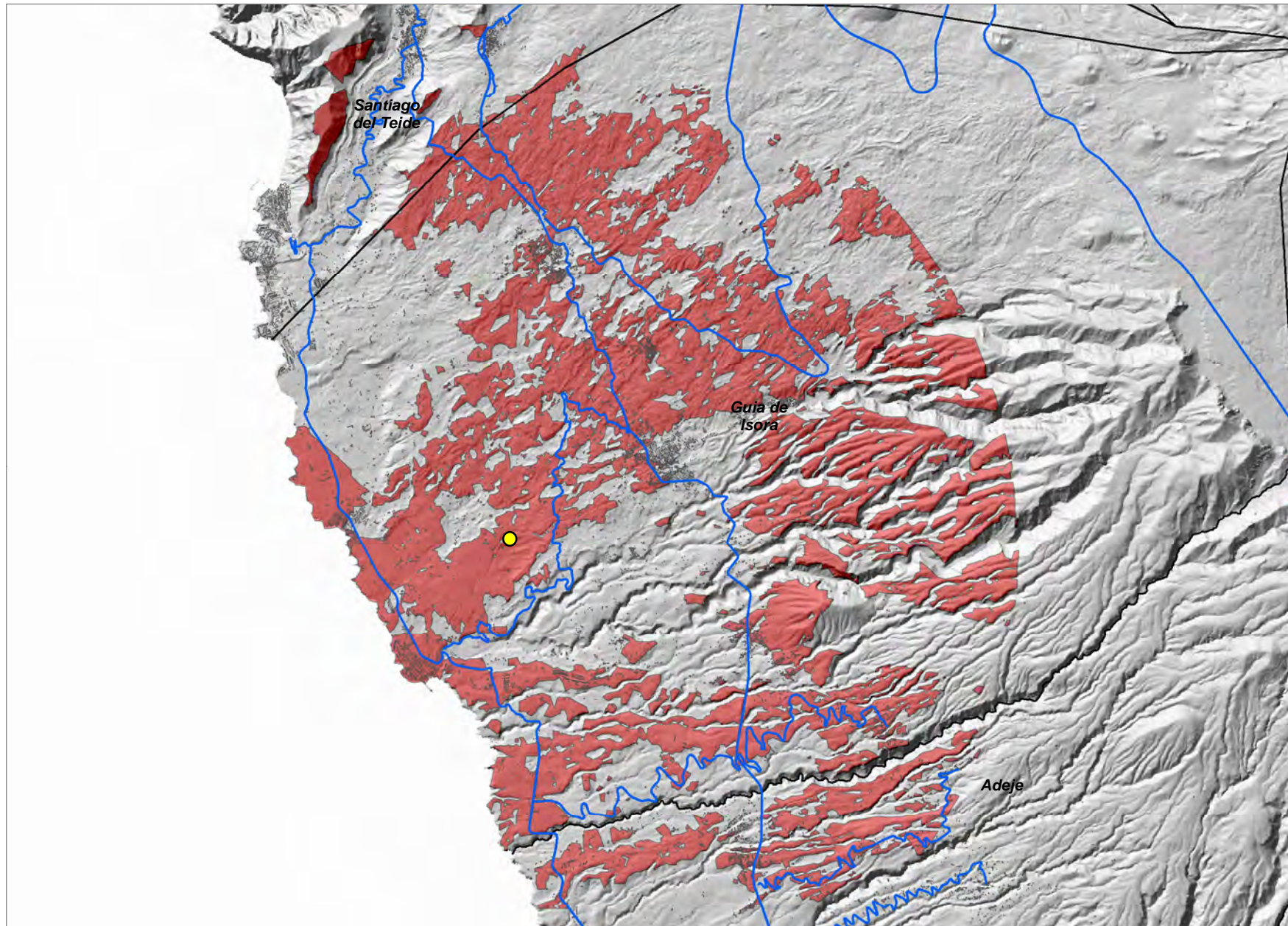
Cobertura Territorial del Servicio de Banda Ancha Inalámbrica



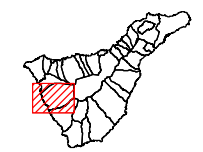

Los Someleros (ISO_04)

COORDENADAS DE REFERENCIA WGS84-UTM28N: X: **323057** Y: **3120642**

Cobertura Territorial del Servicio de Banda Ancha Inalámbrica

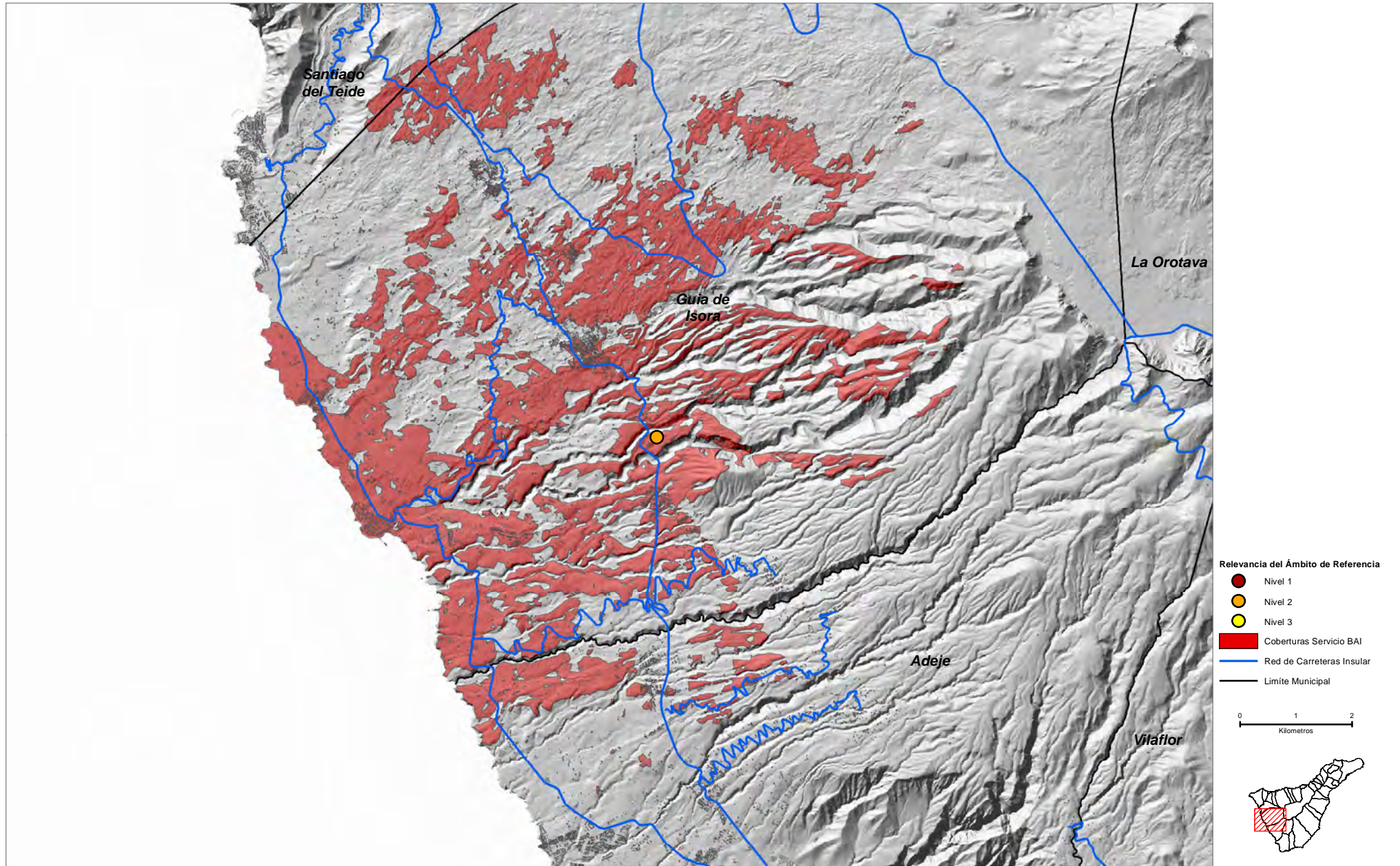


- Relevancia del Ámbito de Referencia
- Nivel 1
 - Nivel 2
 - Nivel 3
- Coberturas Servicio BAI
- Red de Carreteras Insular
- Limite Municipal



COORDENADAS DE REFERENCIA WGS84-UTM28N: X: 326691 Y: 3120251

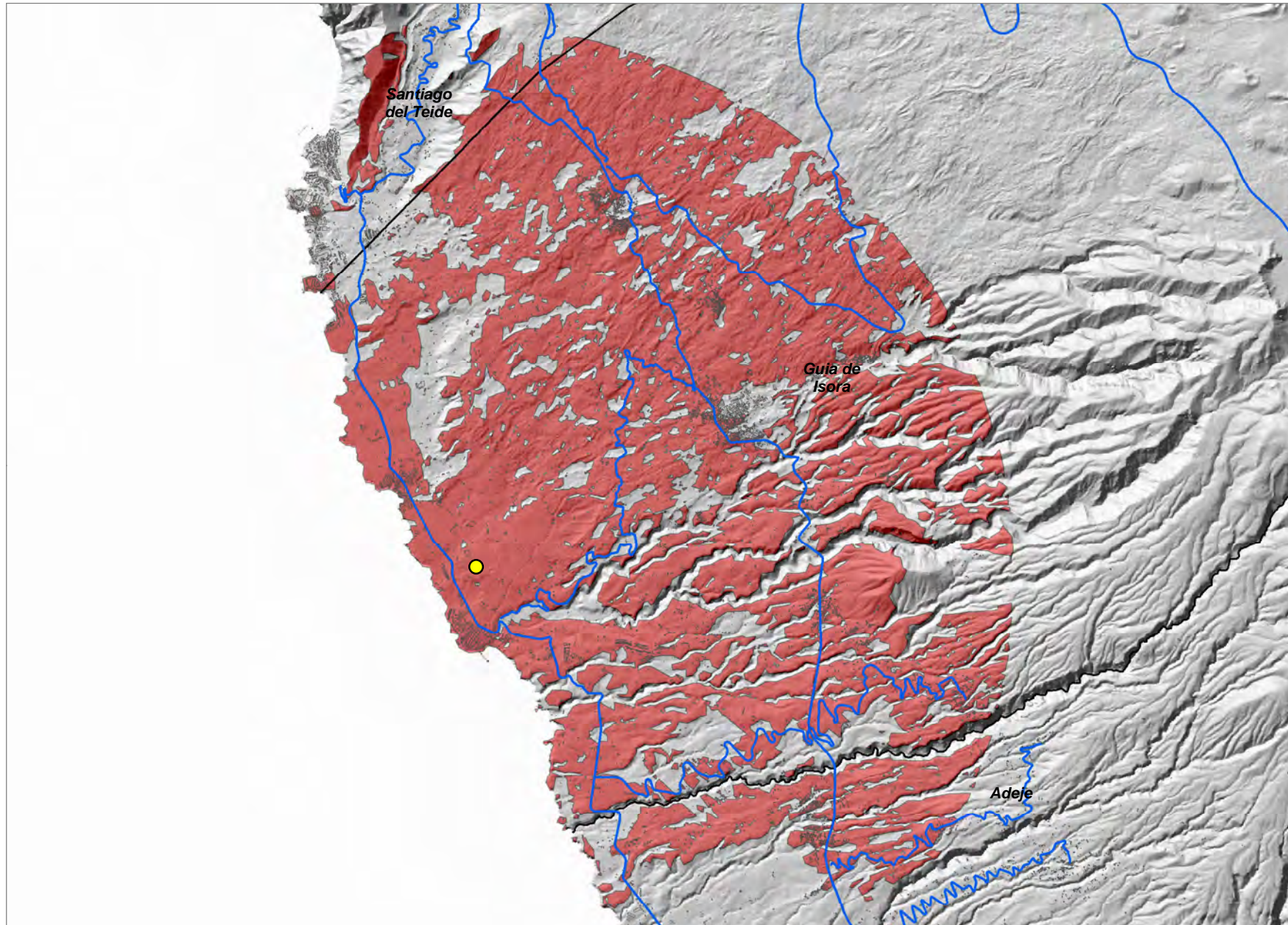
Cobertura Territorial del Servicio de Banda Ancha Inalámbrica



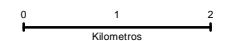
Playa San Juan (ISO_06)

COORDENADAS DE REFERENCIA WGS84-UTM28N: X: 321683 Y: 3119700

Cobertura Territorial del Servicio de Banda Ancha Inalámbrica



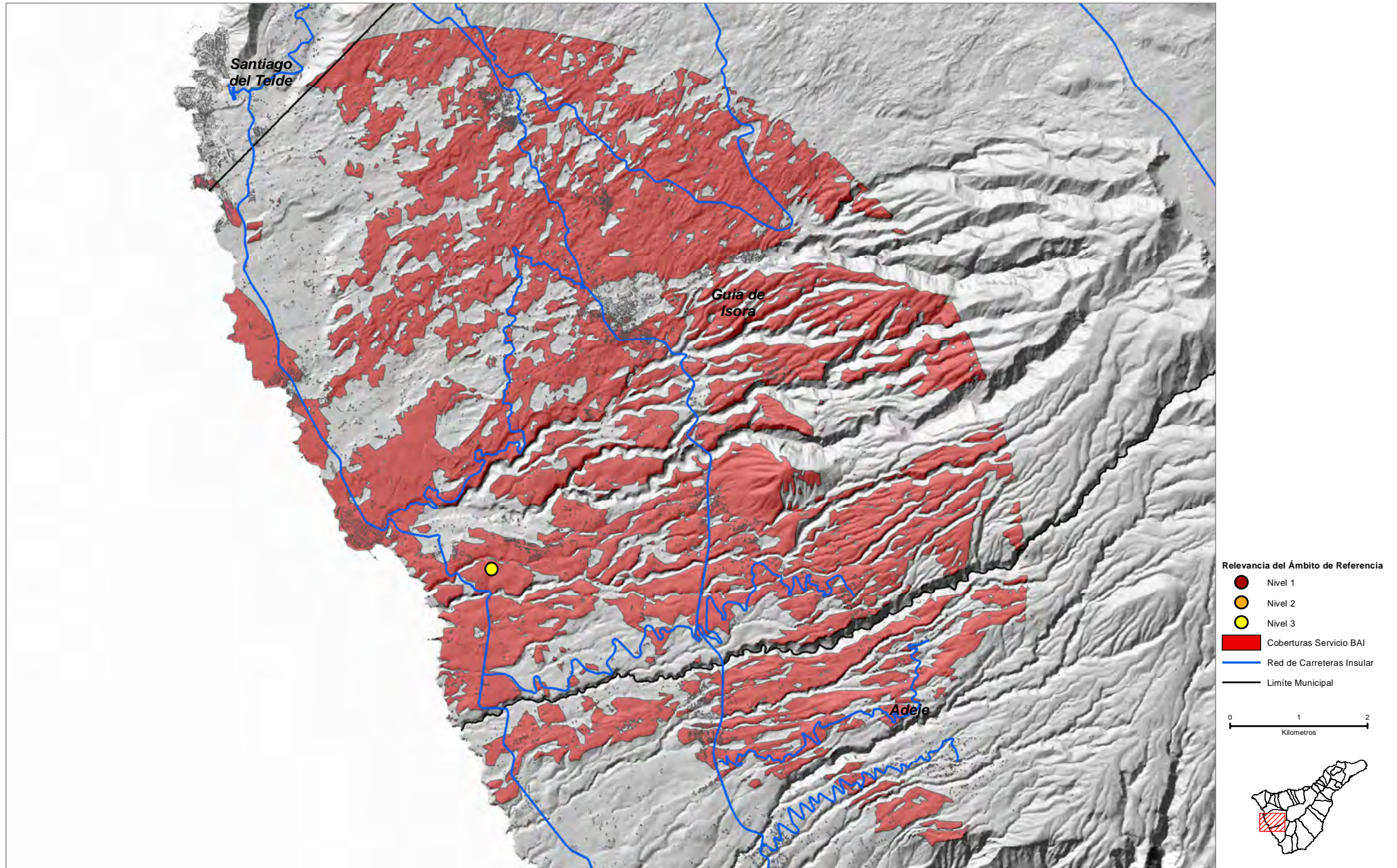
- Relevancia del Ámbito de Referencia
- Nivel 1
 - Nivel 2
 - Nivel 3
 - Coberturas Servicio BAI
 - Red de Carreteras Insular
 - Limite Municipal



Los Llanitos (ISO_07)

COORDENADAS DE REFERENCIA WGS84-UTM28N: X: 323537 Y: 3118179

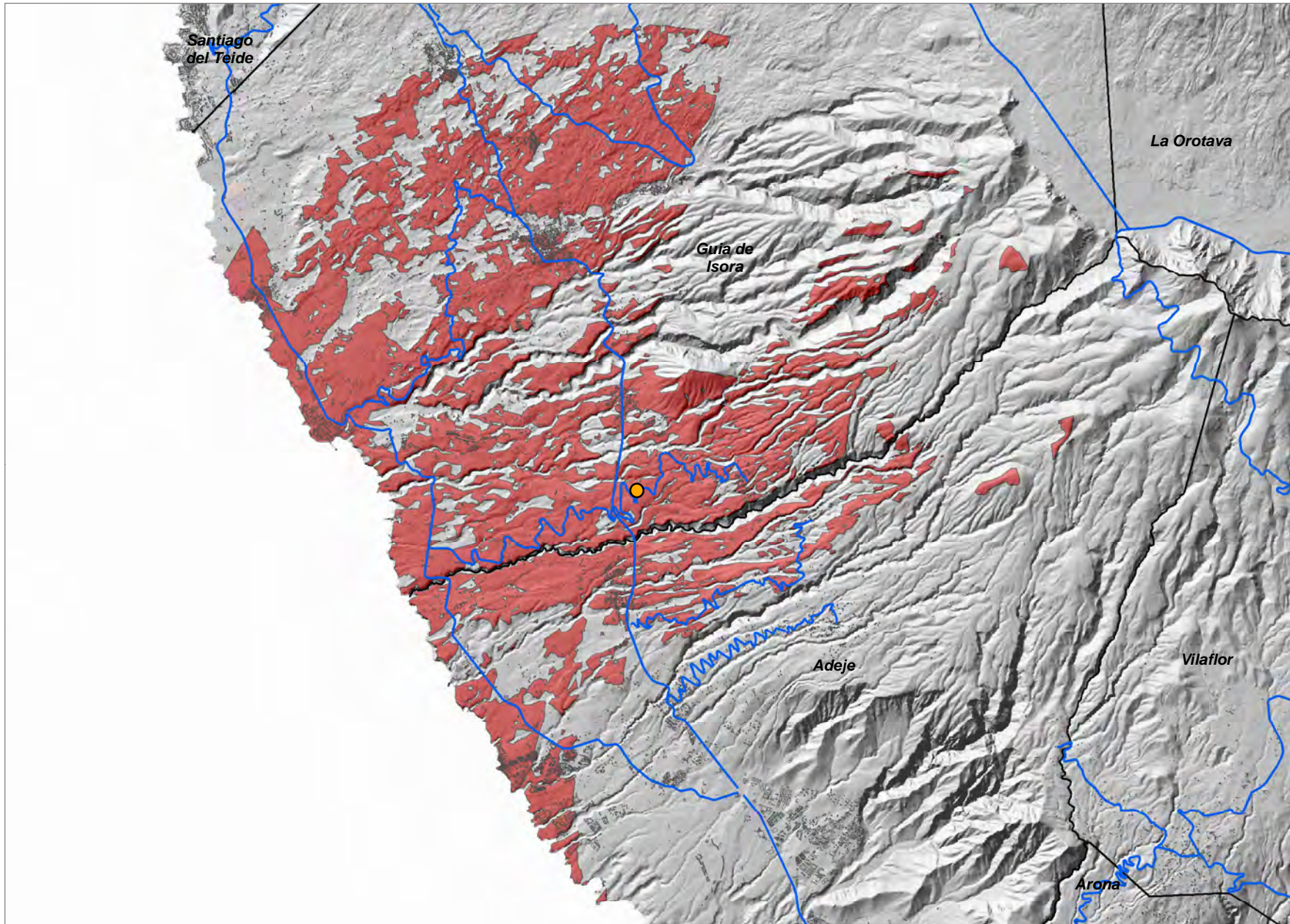
Cobertura Territorial del Servicio de Banda Ancha Inalámbrica



Vera de Erques (ISO_08)

COORDENADAS DE REFERENCIA WGS84-UTM28N: X: 326947 Y: 3117629

Cobertura Territorial del Servicio de Banda Ancha Inalámbrica



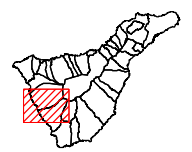
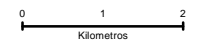
Relevancia del Ámbito de Referencia

- Nivel 1
- Nivel 2
- Nivel 3

■ Coberturas Servicio BAI

— Red de Carreteras Insular

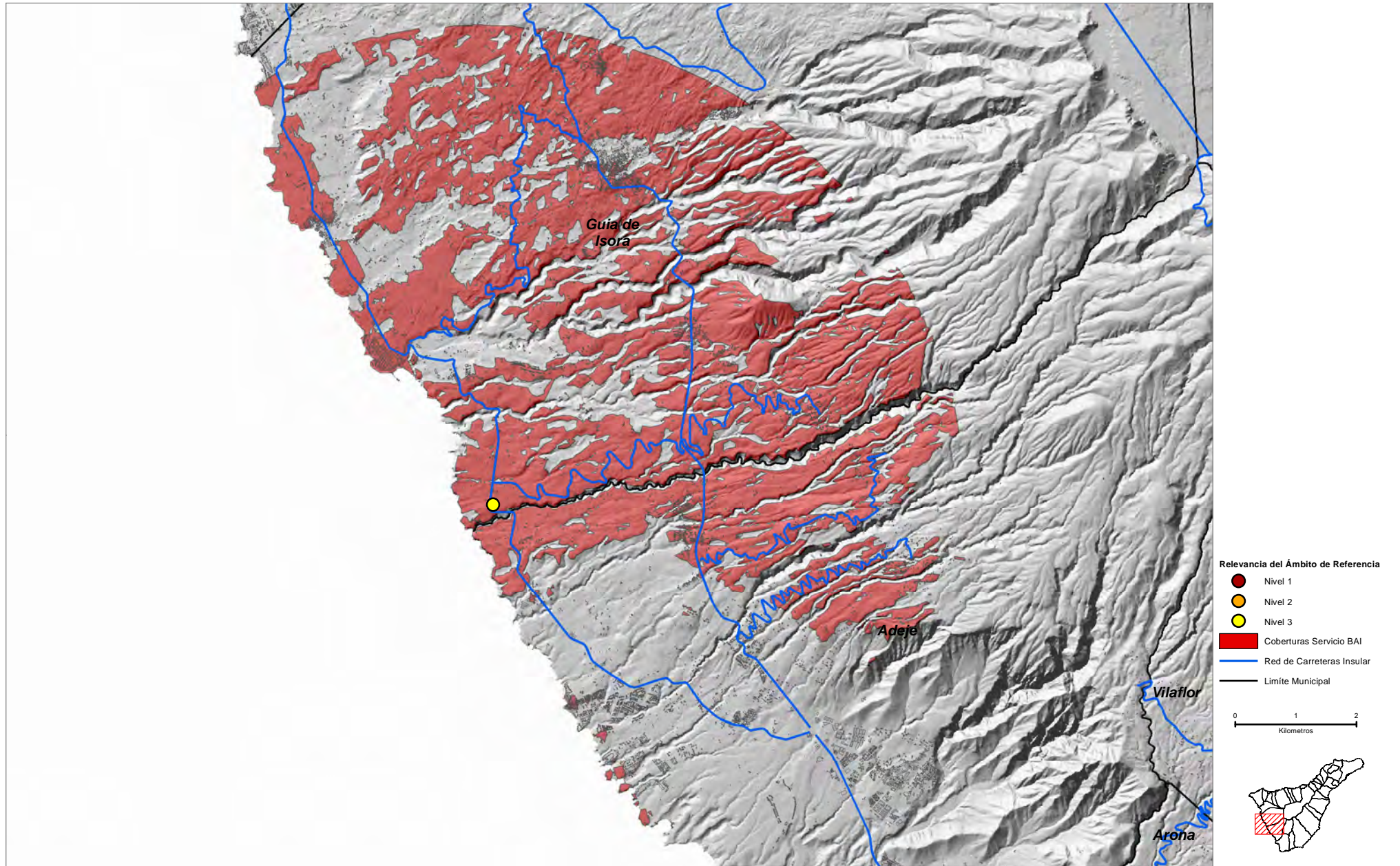
— Limite Municipal



Los Granelitos (ISO_09)

COORDENADAS DE REFERENCIA WGS84-UTM28N: X: 323416 Y: 3116278

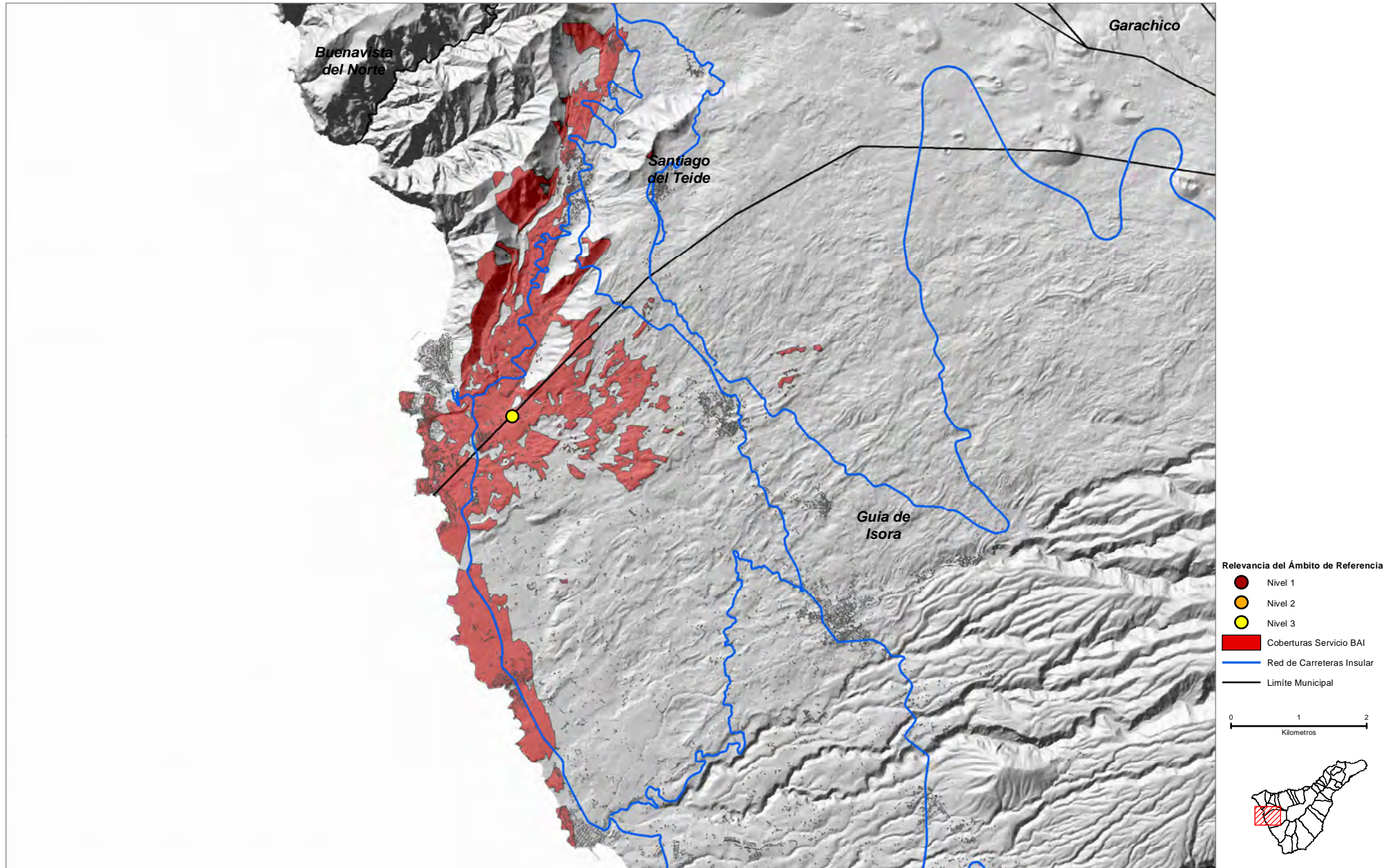
Cobertura Territorial del Servicio de Banda Ancha Inalámbrica



Chigoria (ISO_10)

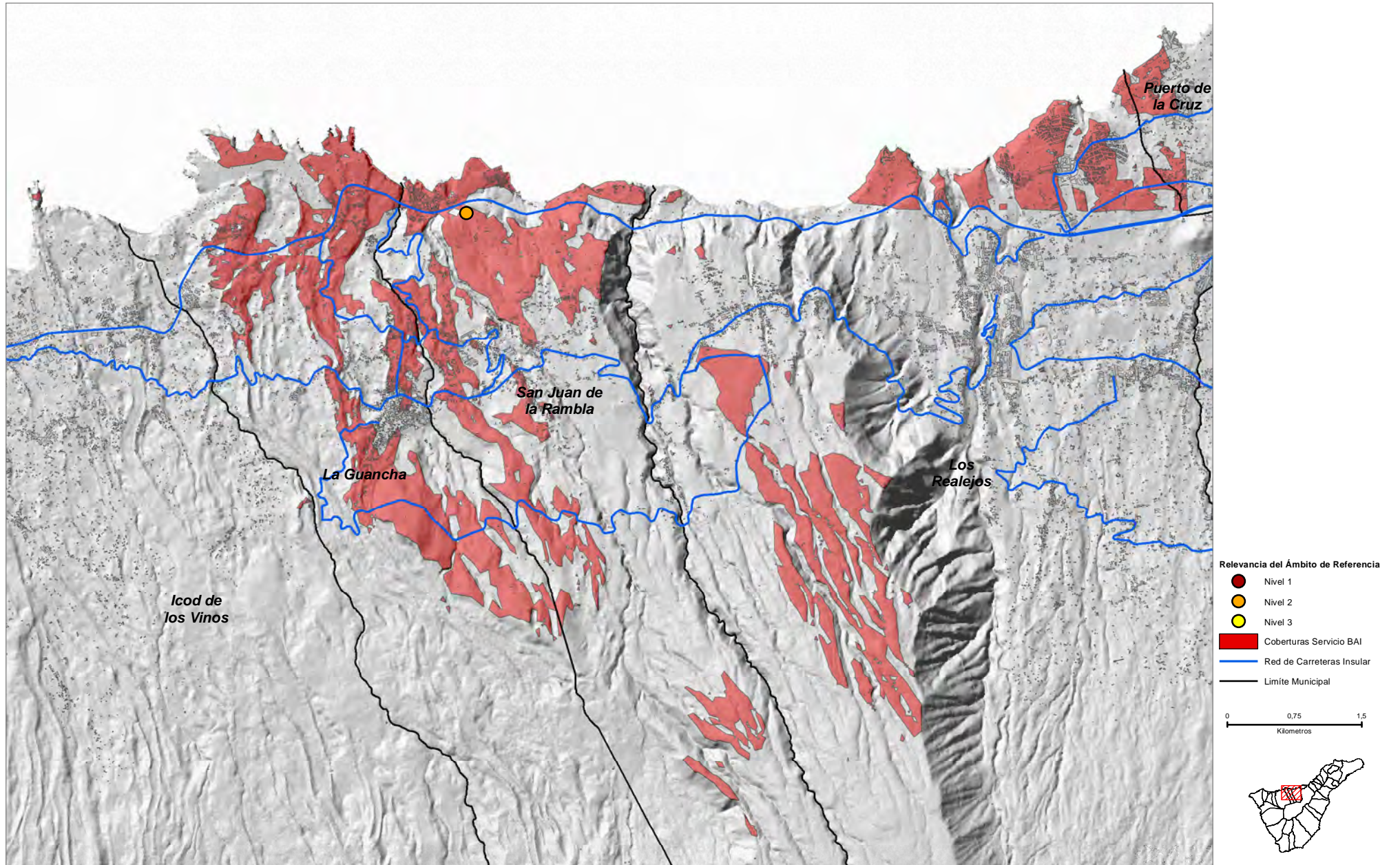
COORDENADAS DE REFERENCIA WGS84-UTM28N: X: **320590** Y: **3124840**

Cobertura Territorial del Servicio de Banda Ancha Inalámbrica



COORDENADAS DE REFERENCIA WGS84-UTM28N: X: 338847 Y: 3141813

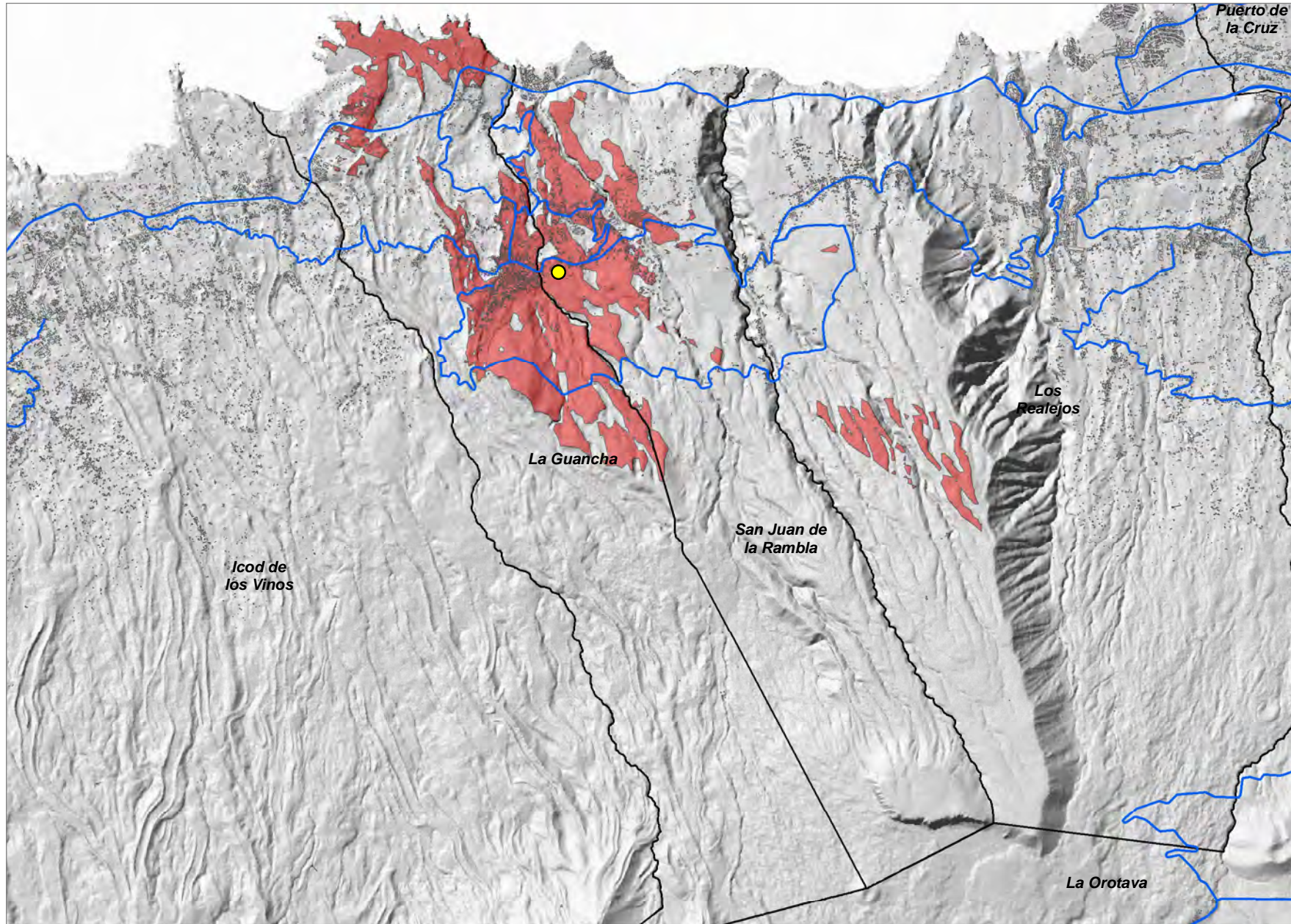
Cobertura Territorial del Servicio de Banda Ancha Inalámbrica



Lomo La Guancha (JUA_02)

COORDENADAS DE REFERENCIA WGS84-UTM28N: X: **338655** Y: **3139656**

Cobertura Territorial del Servicio de Banda Ancha Inalámbrica



Relevancia del Ámbito de Referencia

- Nivel 1
- Nivel 2
- Nivel 3

Coberturas Servicio BAI

Red de Carreteras Insular

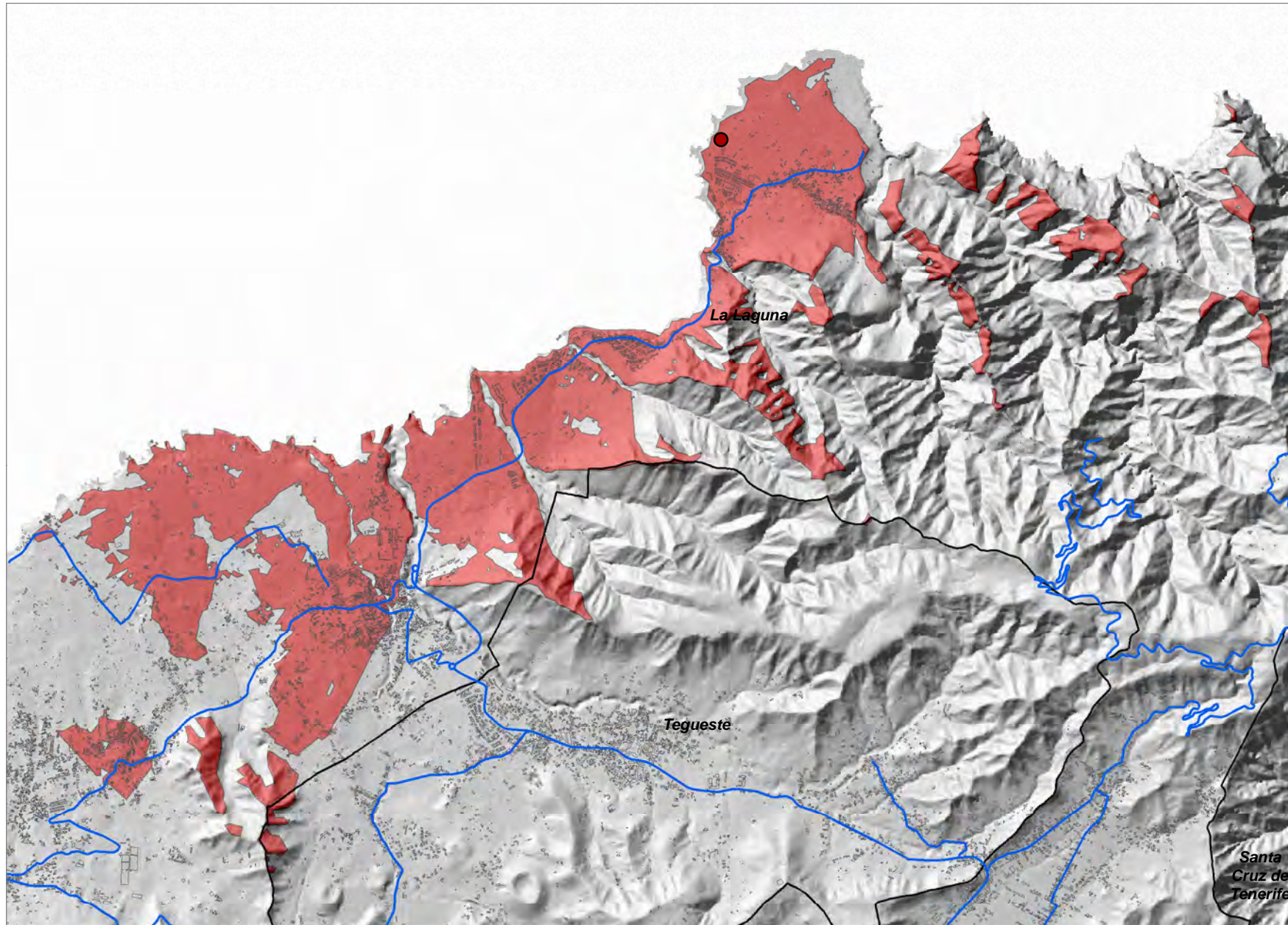
Limite Municipal

0 0,75 1,5
Kilometros

Las Furnias (LLA_01)

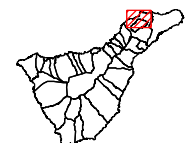
COORDENADAS DE REFERENCIA WGS84-UTM28N: X: 369800 Y: 3161273

Cobertura Territorial del Servicio de Banda Ancha Inalámbrica



- Relevancia del Ámbito de Referencia
- Nivel 1
 - Nivel 2
 - Nivel 3
- Coberturas Servicio BAI
- Red de Carreteras Insular
- Limite Municipal

0 0,5 1
Kilometros

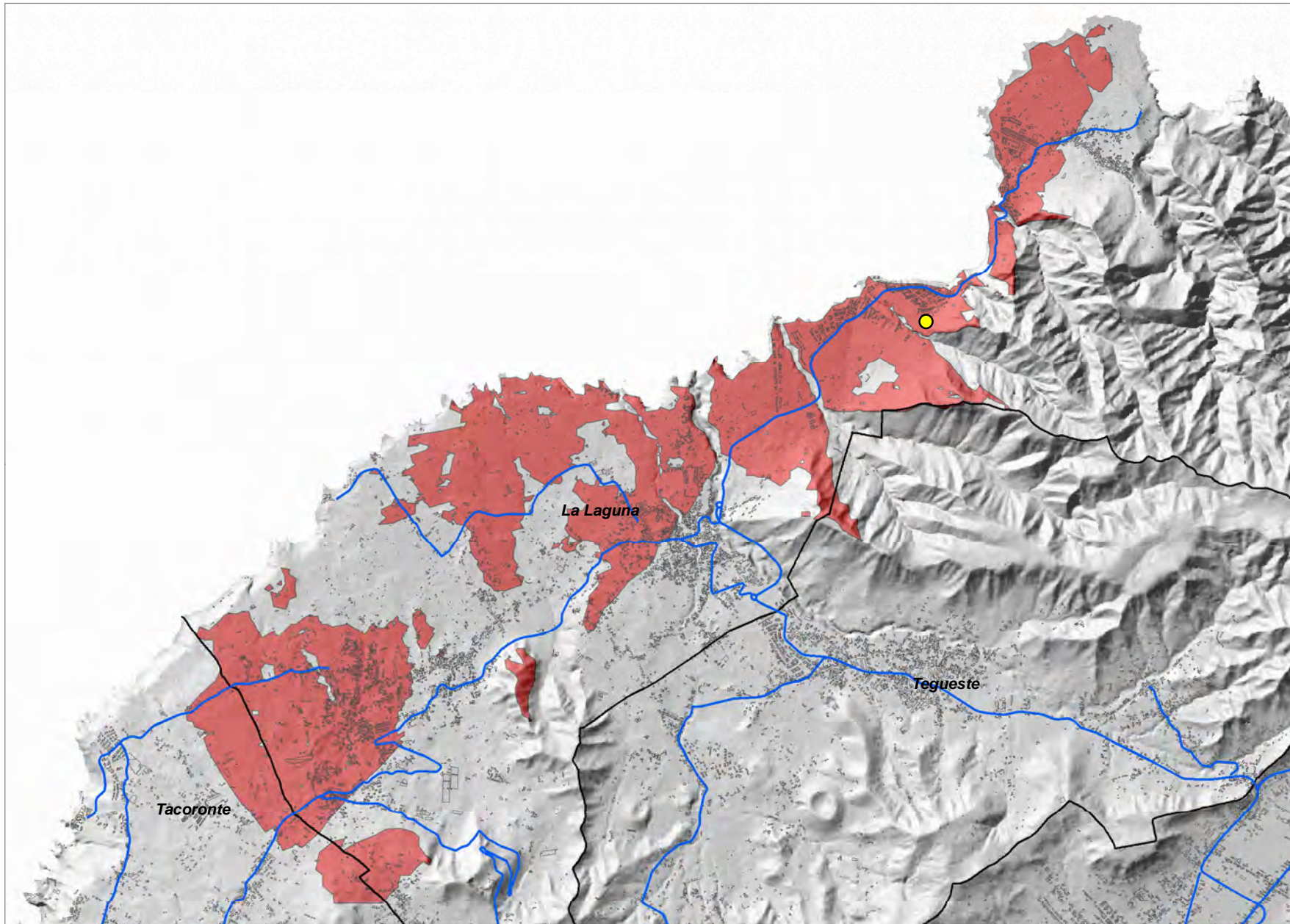


Santa Cruz de Tenerife

Bajamar (LLA_02)

COORDENADAS DE REFERENCIA WGS84-UTM28N: X: **369031** Y: **3159172**

Cobertura Territorial del Servicio de Banda Ancha Inalámbrica



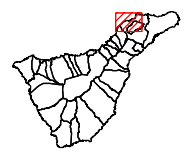
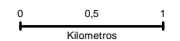
Relevancia del Ámbito de Referencia

- Nivel 1
- Nivel 2
- Nivel 3

Coberturas Servicio BAI

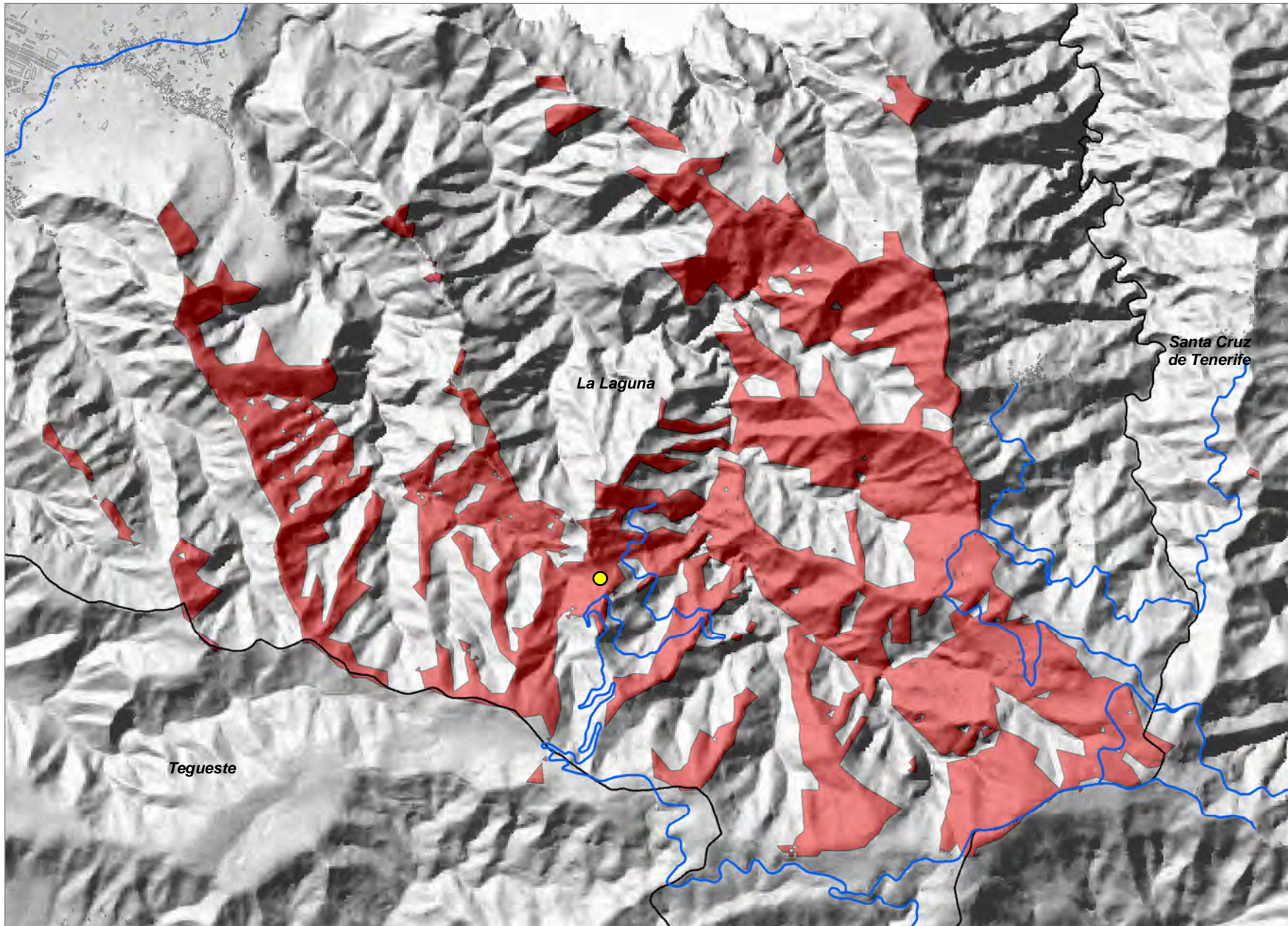
— Red de Carreteras Insular

Limite Municipal



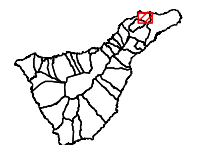
COORDENADAS DE REFERENCIA WGS84-UTM28N: X: 372918 Y: 3158204

Cobertura Territorial del Servicio de Banda Ancha Inalámbrica



- Relevancia del Ámbito de Referencia
- Nivel 1
 - Nivel 2
 - Nivel 3
 - Coberturas Servicio BAI
 - Red de Carreteras Insular
 - Limite Municipal

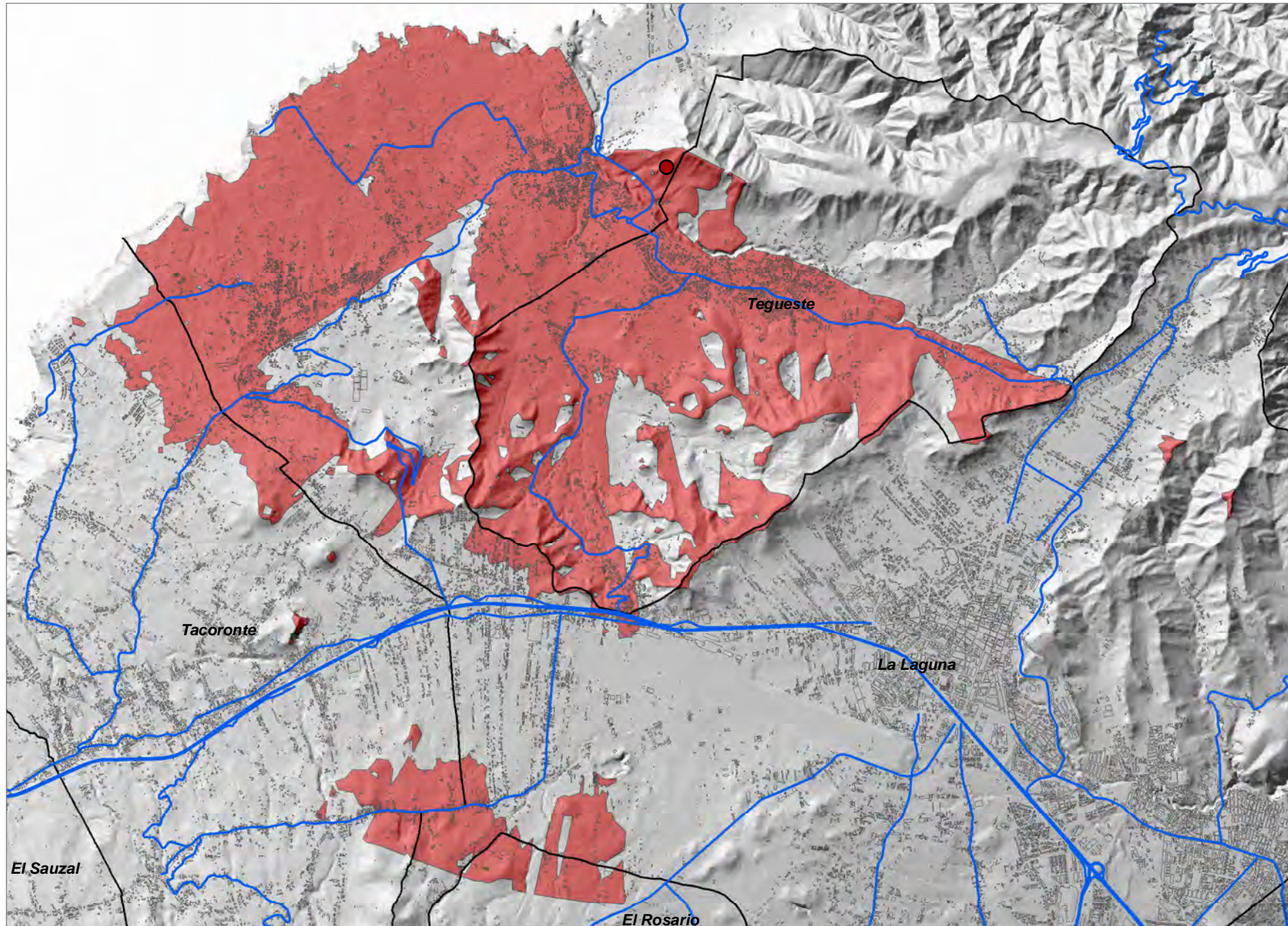
0 0,35 0,7
Kilómetros



Mesa de Tejina (LLA_04)

COORDENADAS DE REFERENCIA WGS84-UTM28N: X: 367791 Y: 3157119

Cobertura Territorial del Servicio de Banda Ancha Inalámbrica



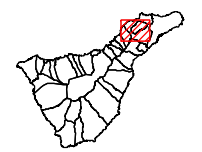
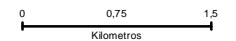
Relevancia del Ámbito de Referencia

- Nivel 1
- Nivel 2
- Nivel 3

Coberturas Servicio BAI

Red de Carreteras Insular

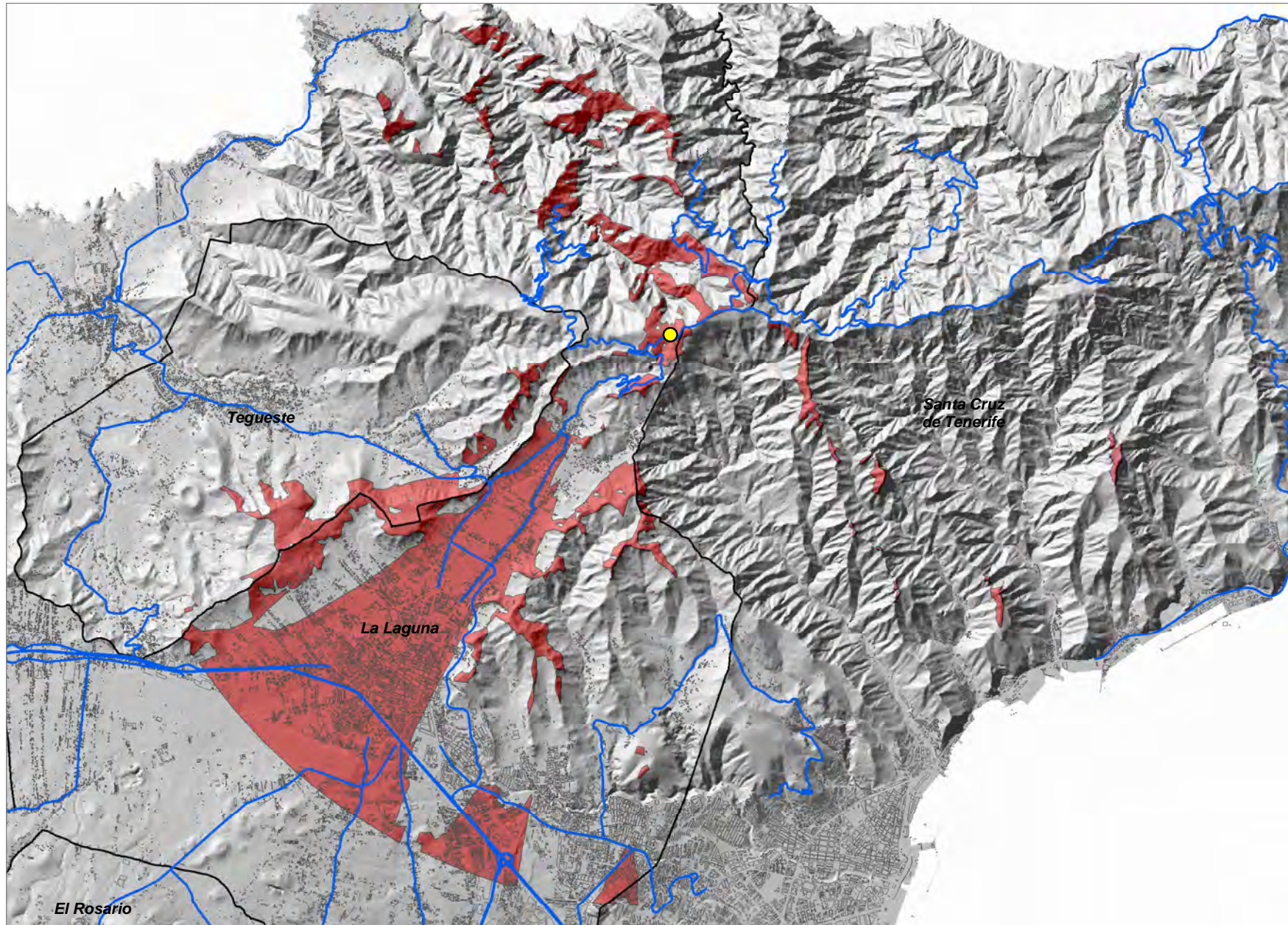
Limite Municipal



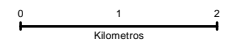
Cruz del Carmen (LLA_05)

COORDENADAS DE REFERENCIA WGS84-UTM28N: X: 374687 Y: 3156792

Cobertura Territorial del Servicio de Banda Ancha Inalámbrica

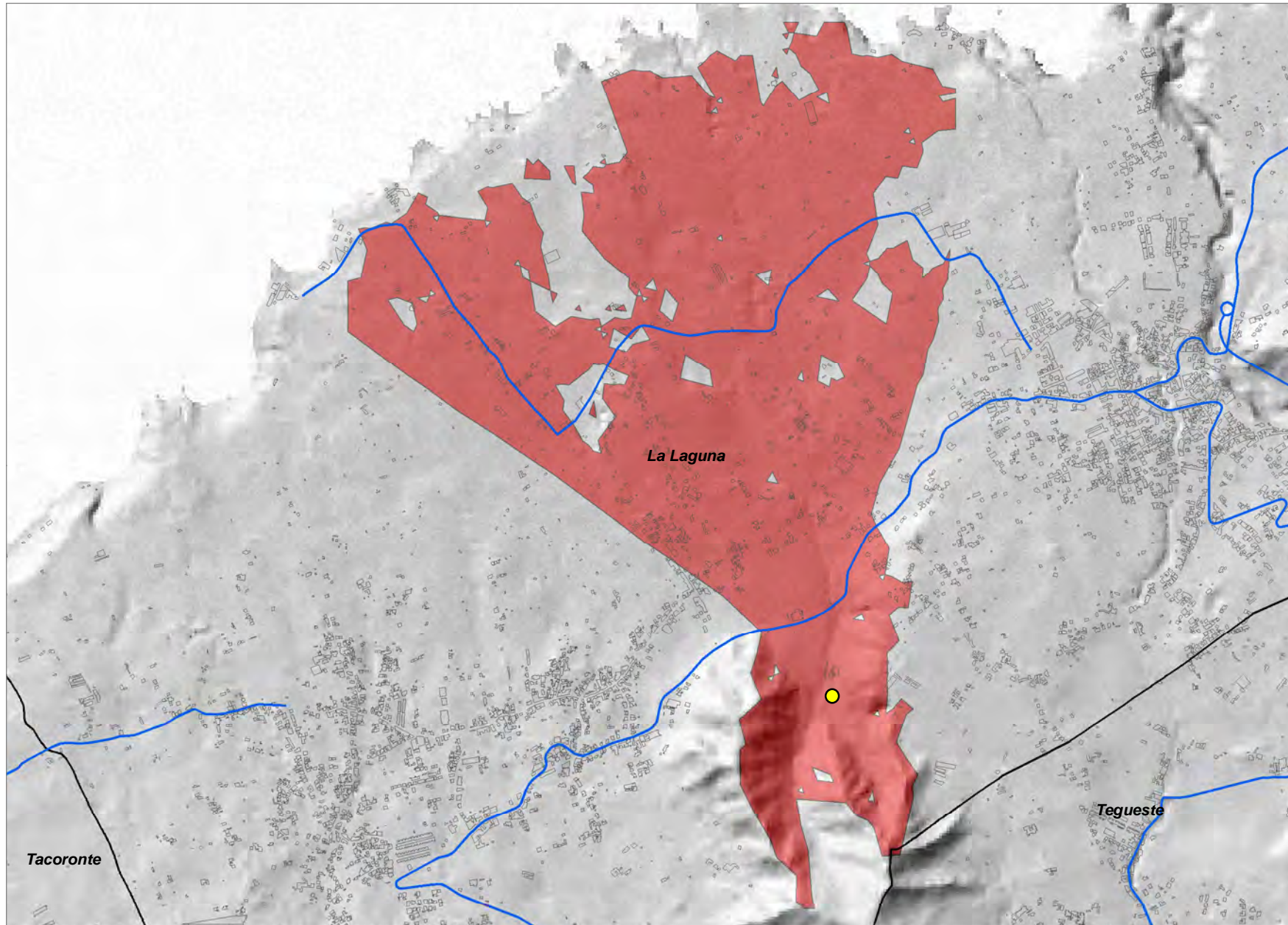


- Relevancia del Ámbito de Referencia
- Nivel 1
 - Nivel 2
 - Nivel 3
 - Coberturas Servicio BAI
 - Red de Carreteras Insular
 - Limite Municipal



COORDENADAS DE REFERENCIA WGS84-UTM28N: X: 365495 Y: 3155900

Cobertura Territorial del Servicio de Banda Ancha Inalámbrica



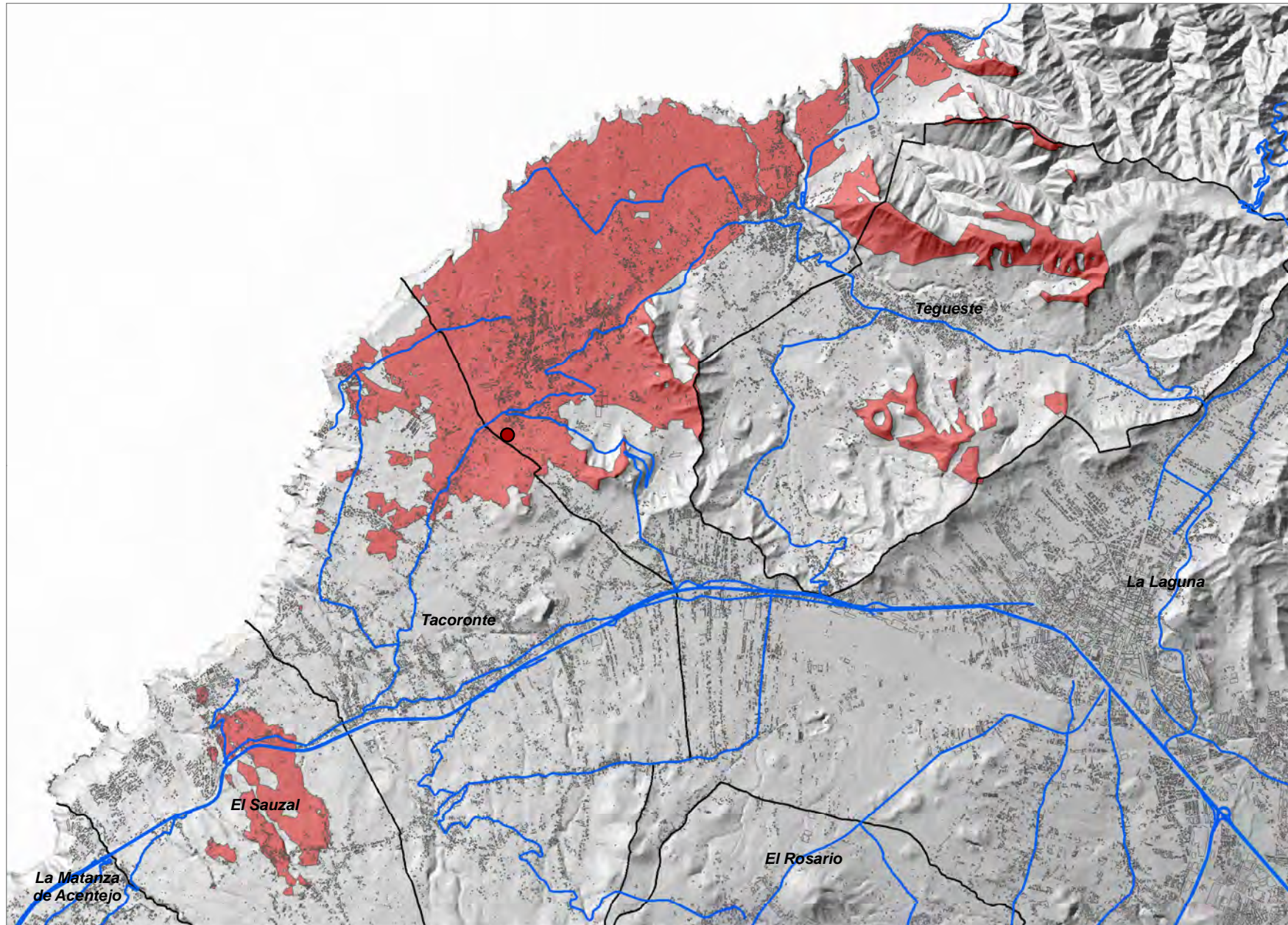
- Relevancia del Ámbito de Referencia
- Nivel 1
 - Nivel 2
 - Nivel 3
 - Coberturas Servicio BAI
 - Red de Carreteras Insular
 - Limite Municipal

0 0,275 0,55
Kilometros



COORDENADAS DE REFERENCIA WGS84-UTM28N: X: 363292 Y: 3154359

Cobertura Territorial del Servicio de Banda Ancha Inalámbrica



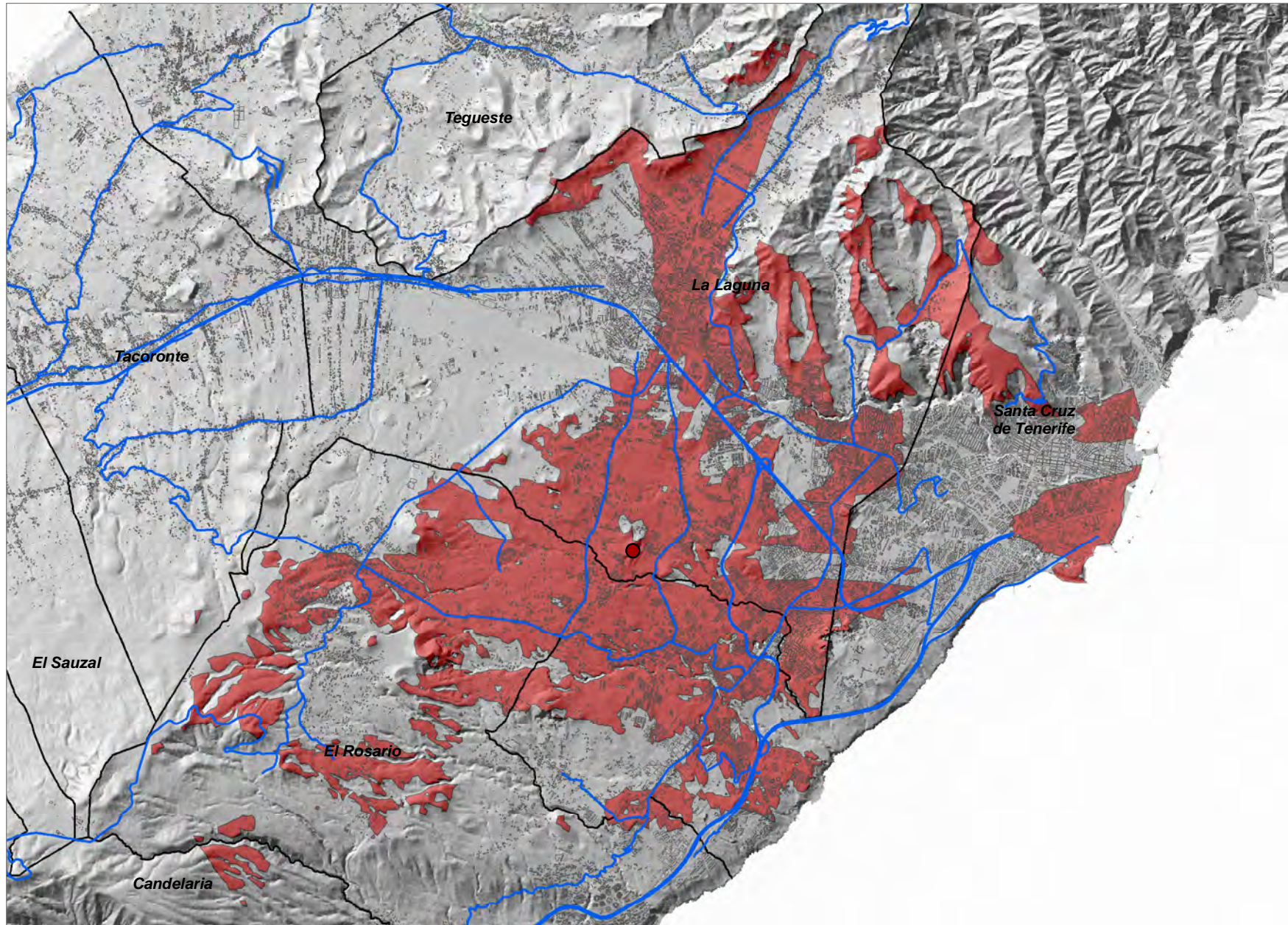
- Relevancia del Ámbito de Referencia
- Nivel 1
 - Nivel 2
 - Nivel 3
 - Coberturas Servicio BAI
 - Red de Carreteras Insular
 - Limite Municipal

0 0,75 1,5
Kilometros



COORDENADAS DE REFERENCIA WGS84-UTM28N: X: 370432 Y: 3148230

Cobertura Territorial del Servicio de Banda Ancha Inalámbrica



- Relevancia del Ámbito de Referencia
- Nivel 1
 - Nivel 2
 - Nivel 3
 - Coberturas Servicio BAI
 - Red de Carreteras Insular
 - Limite Municipal

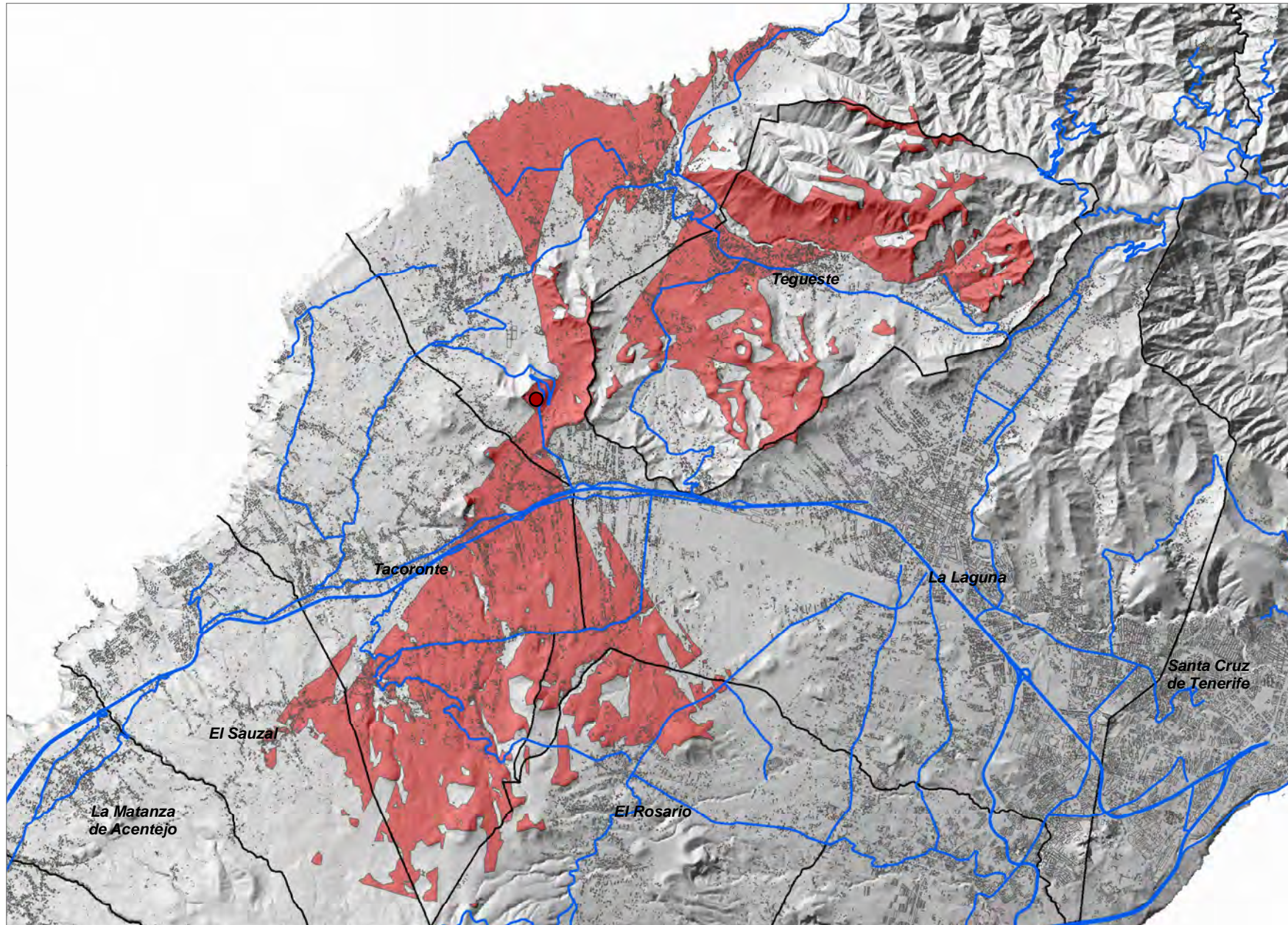
0 1 2
Kilómetros



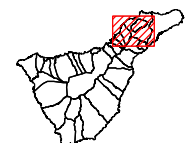
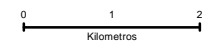
Montaña de Guerra (LLA_09)

COORDENADAS DE REFERENCIA WGS84-UTM28N: X: 364872 Y: 3153785

Cobertura Territorial del Servicio de Banda Ancha Inalámbrica



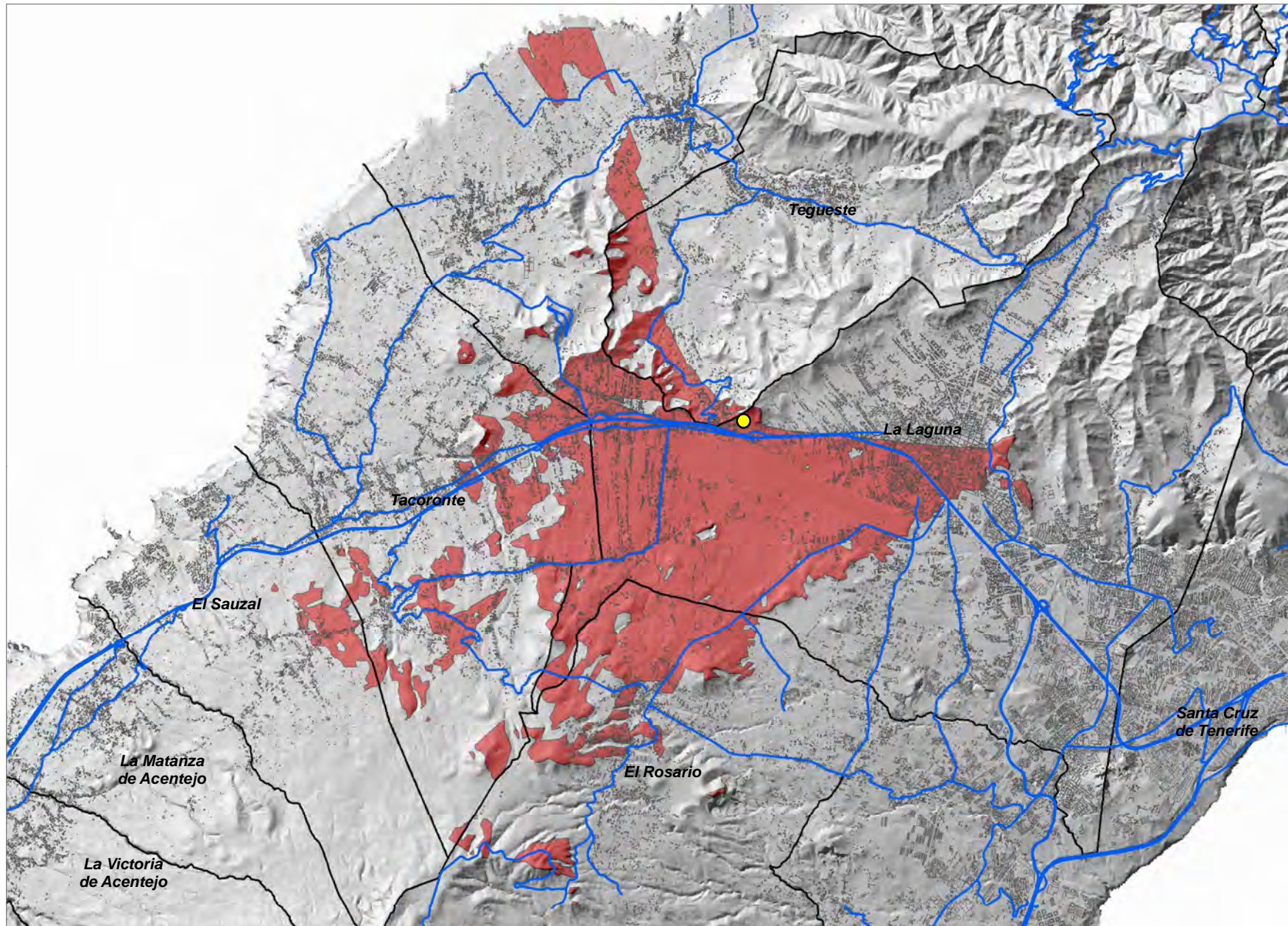
- Relevancia del Ámbito de Referencia
- Nivel 1
 - Nivel 2
 - Nivel 3
 - Coberturas Servicio BAI
 - Red de Carreteras Insular
 - Limite Municipal



El Púlpero (LLA_10)

COORDENADAS DE REFERENCIA WGS84-UTM28N: X: **367808** Y: **3152393**

Cobertura Territorial del Servicio de Banda Ancha Inalámbrica



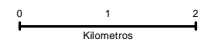
Relevancia del Ámbito de Referencia

- Nivel 1
- Nivel 2
- Nivel 3

Coberturas Servicio BAI

— Red de Carreteras Insular

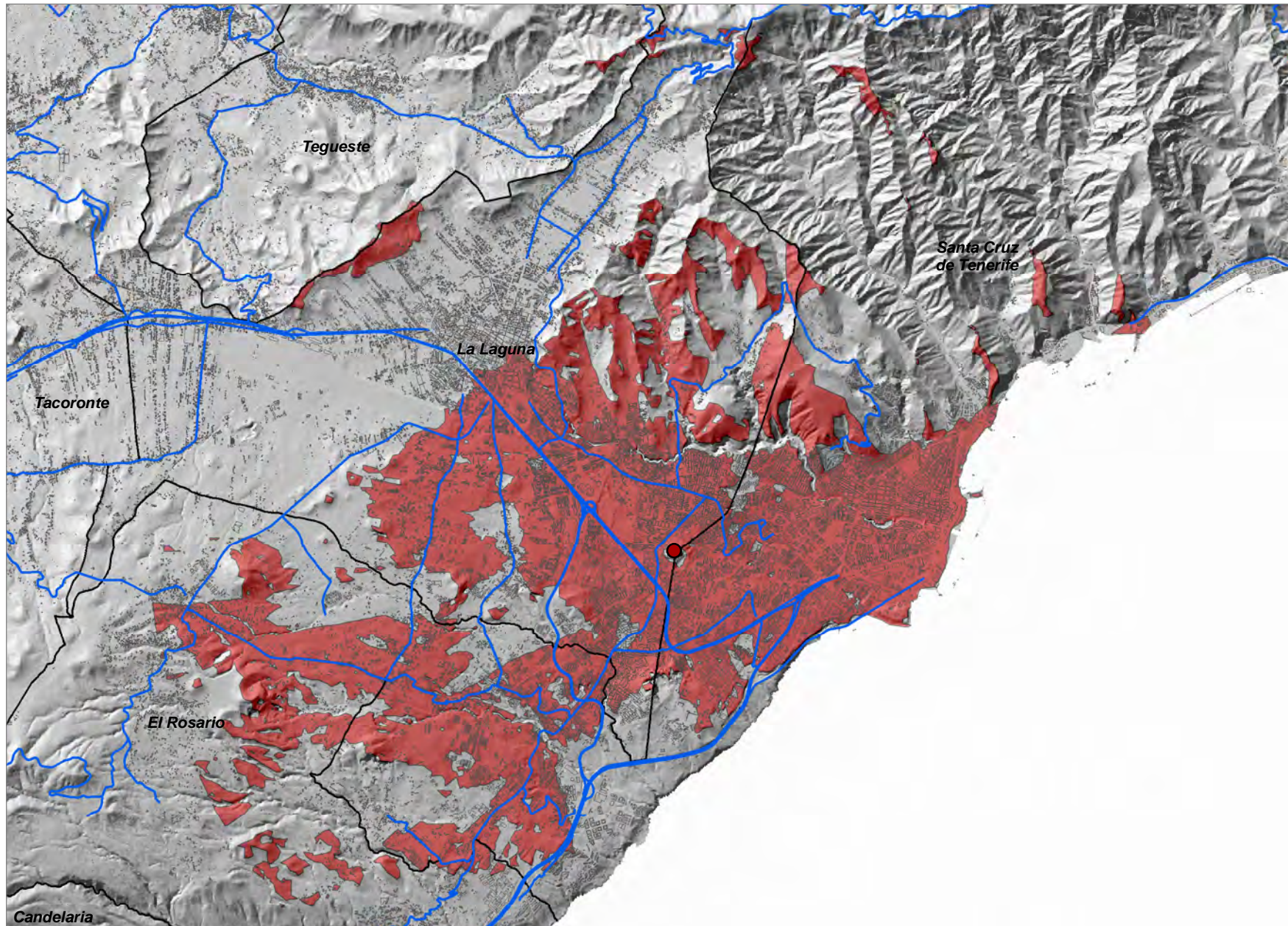
Limite Municipal



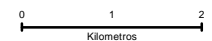
Montaña de Ofra (LLA_12)

COORDENADAS DE REFERENCIA WGS84-UTM28N: X: 373687 Y: 3148874

Cobertura Territorial del Servicio de Banda Ancha Inalámbrica



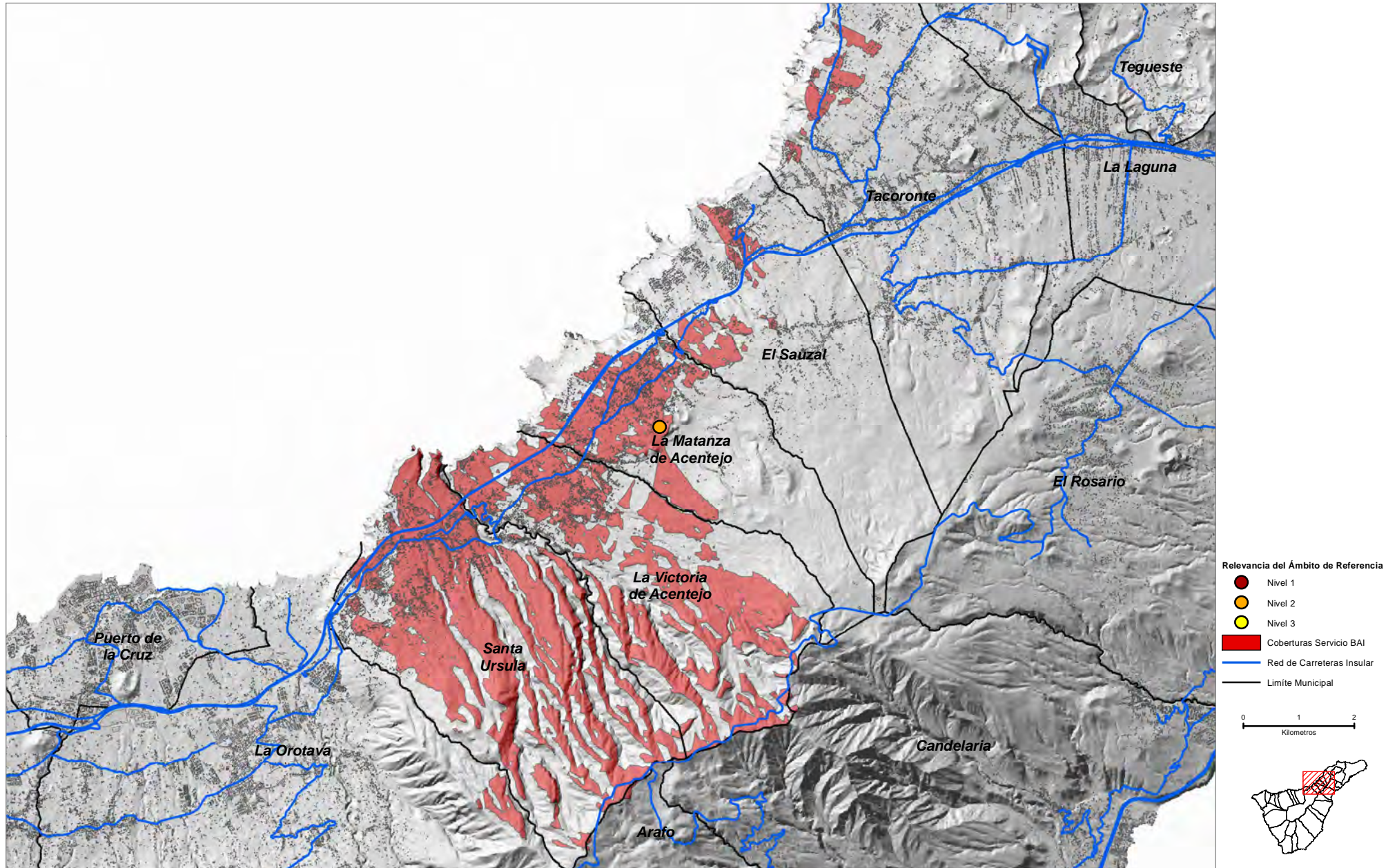
- Relevancia del Ámbito de Referencia
- Nivel 1
 - Nivel 2
 - Nivel 3
 - Coberturas Servicio BAI
 - Red de Carreteras Insular
 - Limite Municipal



Lomo Rayo (MAT_01)

COORDENADAS DE REFERENCIA WGS84-UTM28N: X: 358161 Y: 3147241

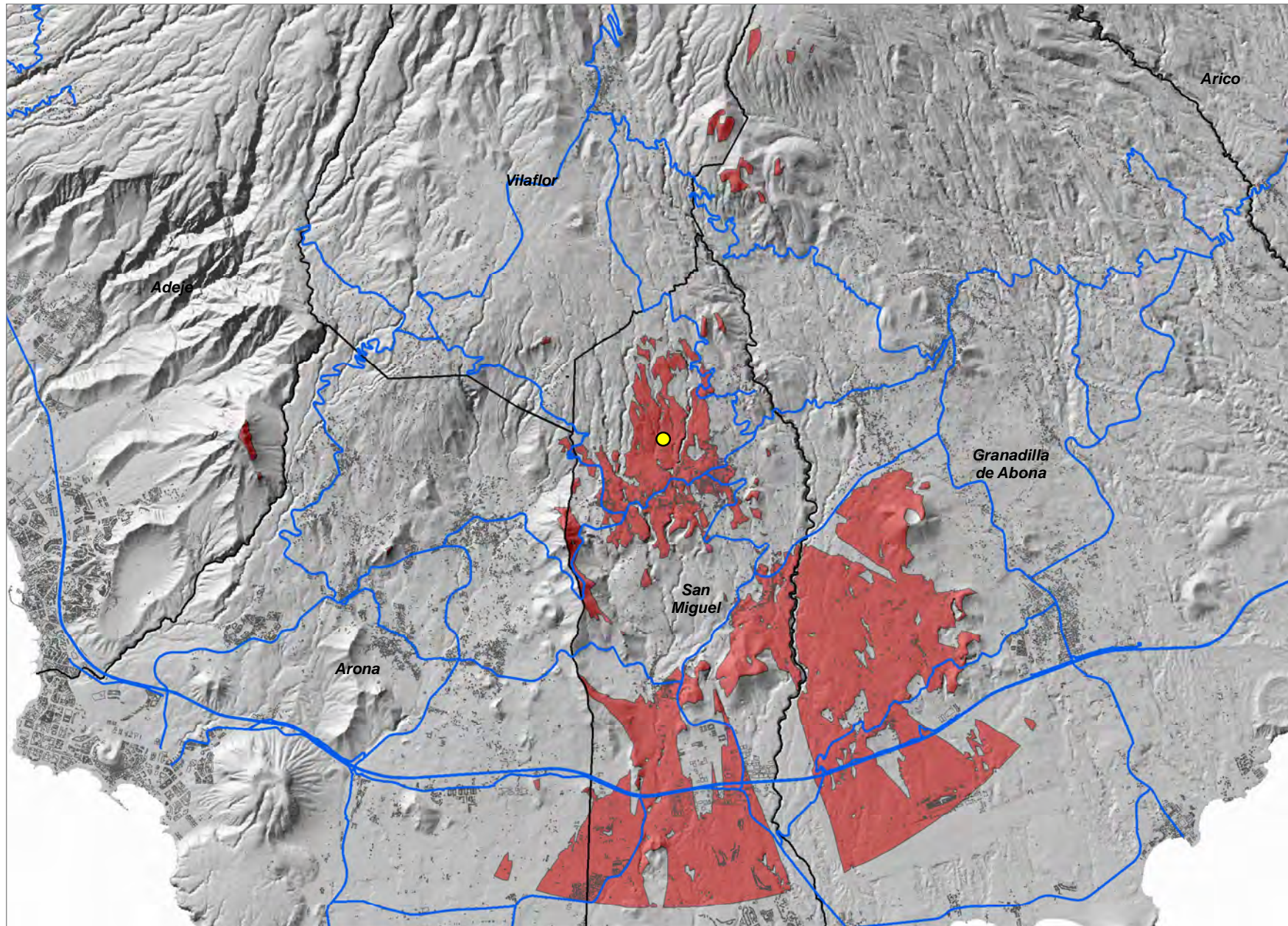
Cobertura Territorial del Servicio de Banda Ancha Inalámbrica



Los Ancones (MIG_01)

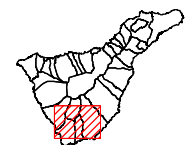
COORDENADAS DE REFERENCIA WGS84-UTM28N: X: 340248 Y: 3109754

Cobertura Territorial del Servicio de Banda Ancha Inalámbrica



- Relevancia del Ámbito de Referencia
- Nivel 1
 - Nivel 2
 - Nivel 3
 - Coberturas Servicio BAI
 - Red de Carreteras Insular
 - Limite Municipal

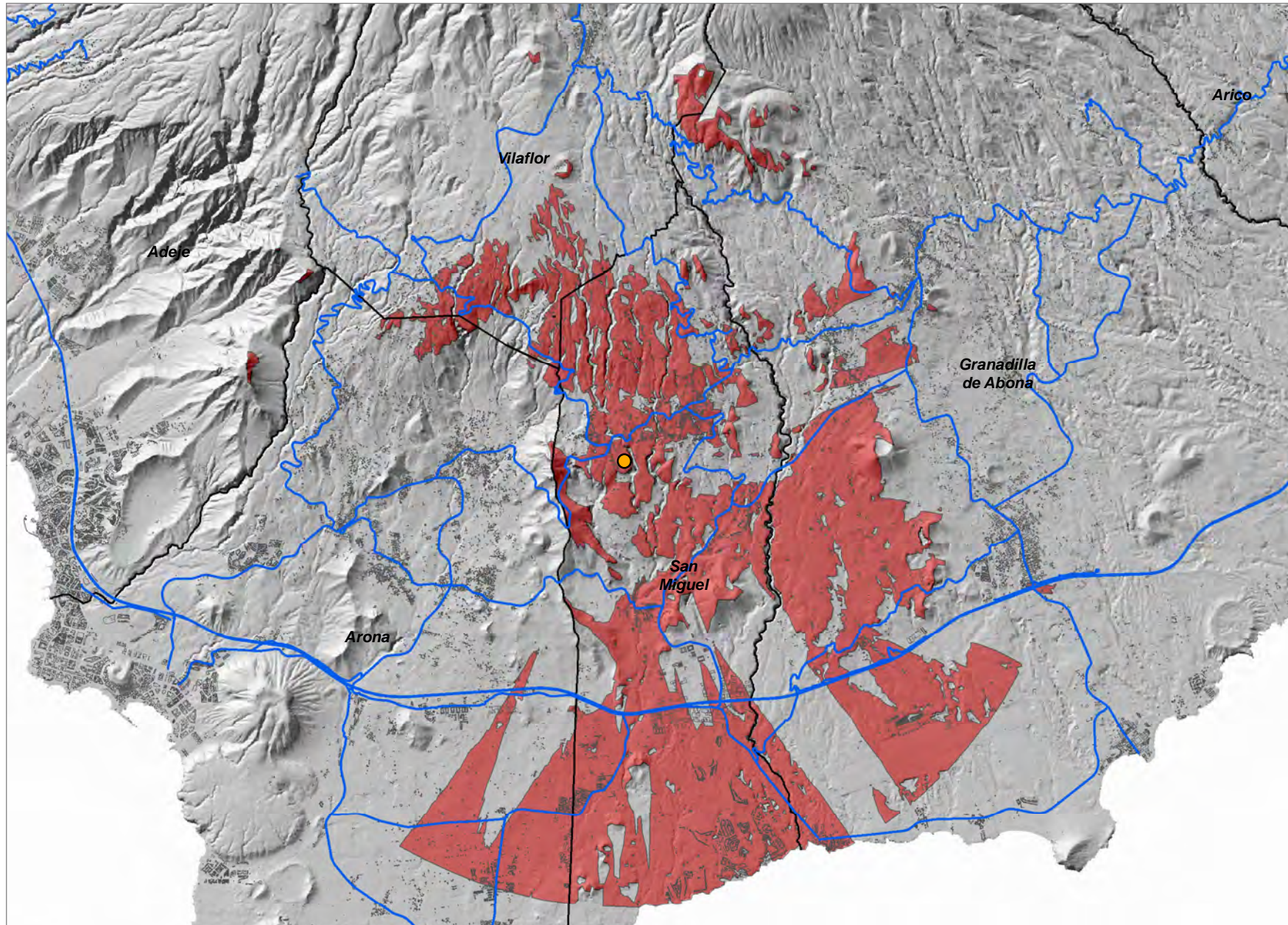
0 1 2
Kilómetros



El Rincón (MIG_02)

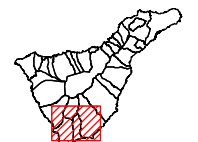
COORDENADAS DE REFERENCIA WGS84-UTM28N: X: 339882 Y: 3108233

Cobertura Territorial del Servicio de Banda Ancha Inalámbrica



- Relevancia del Ámbito de Referencia
- Nivel 1
 - Nivel 2
 - Nivel 3
- Coberturas Servicio BAI
- Red de Carreteras Insular
- Limite Municipal

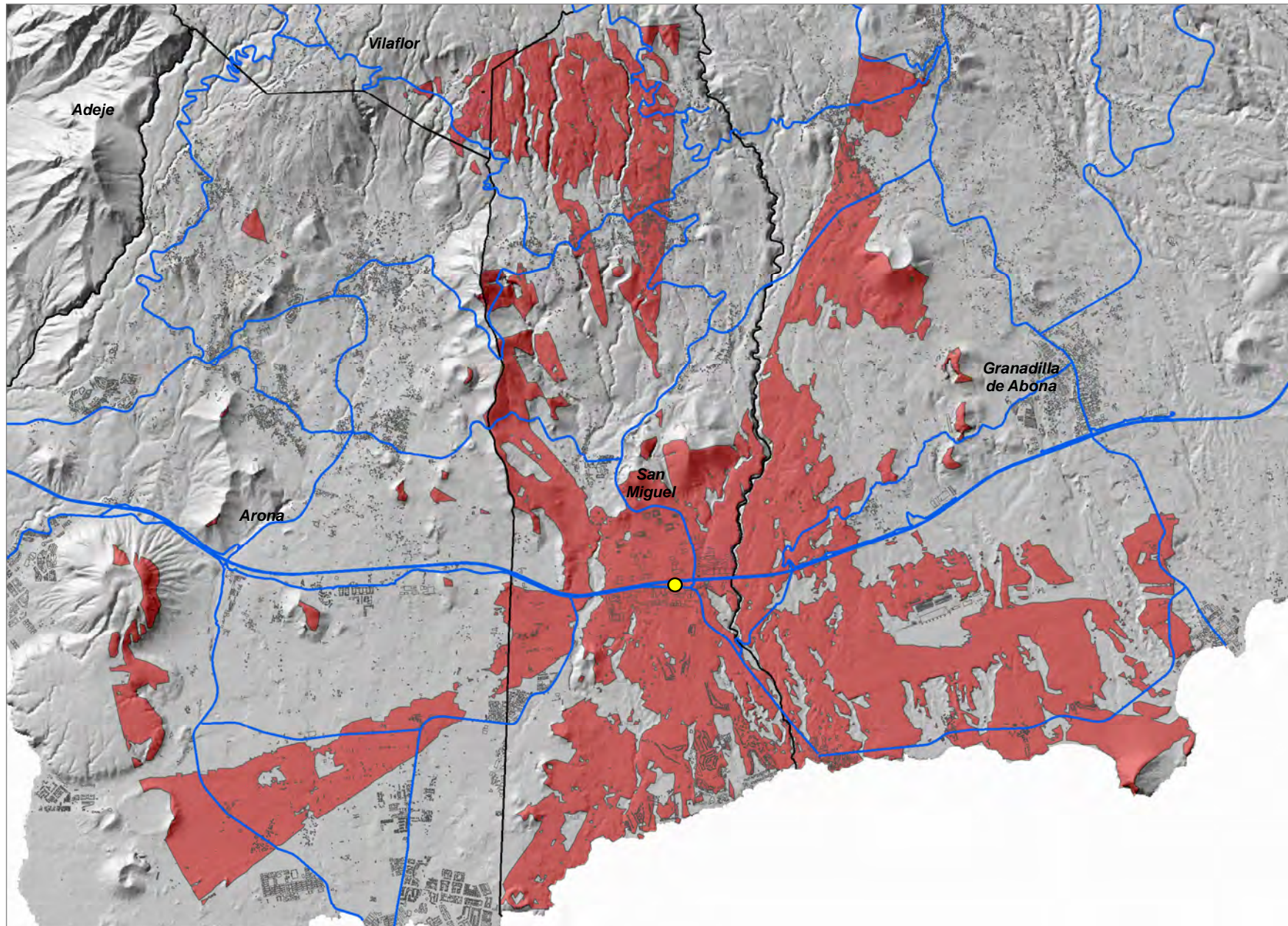
0 1,25 2,5
Kilometros



Las Chafiras (MIG_03)

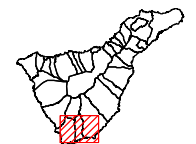
COORDENADAS DE REFERENCIA WGS84-UTM28N: X: 341317 Y: 3103892

Cobertura Territorial del Servicio de Banda Ancha Inalámbrica



- Relevancia del Ámbito de Referencia
- Nivel 1
 - Nivel 2
 - Nivel 3
 - Coberturas Servicio BAI
 - Red de Carreteras Insular
 - Limite Municipal

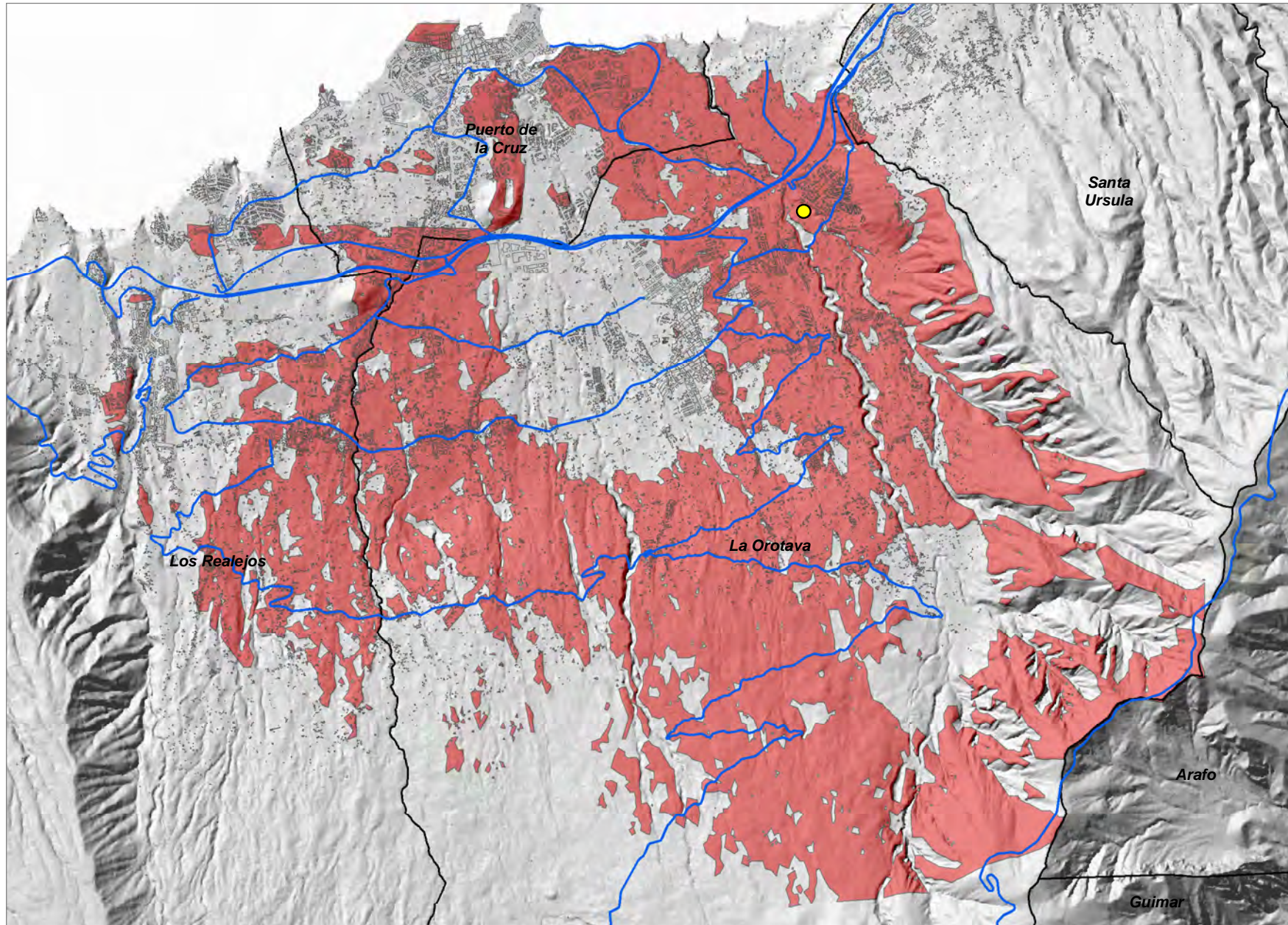
0 1 2
Kilómetros



Las Cuevas (ORO_01)

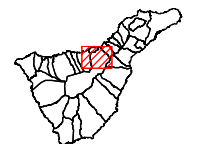
COORDENADAS DE REFERENCIA WGS84-UTM28N: X: 351895 Y: 3142503

Cobertura Territorial del Servicio de Banda Ancha Inalámbrica



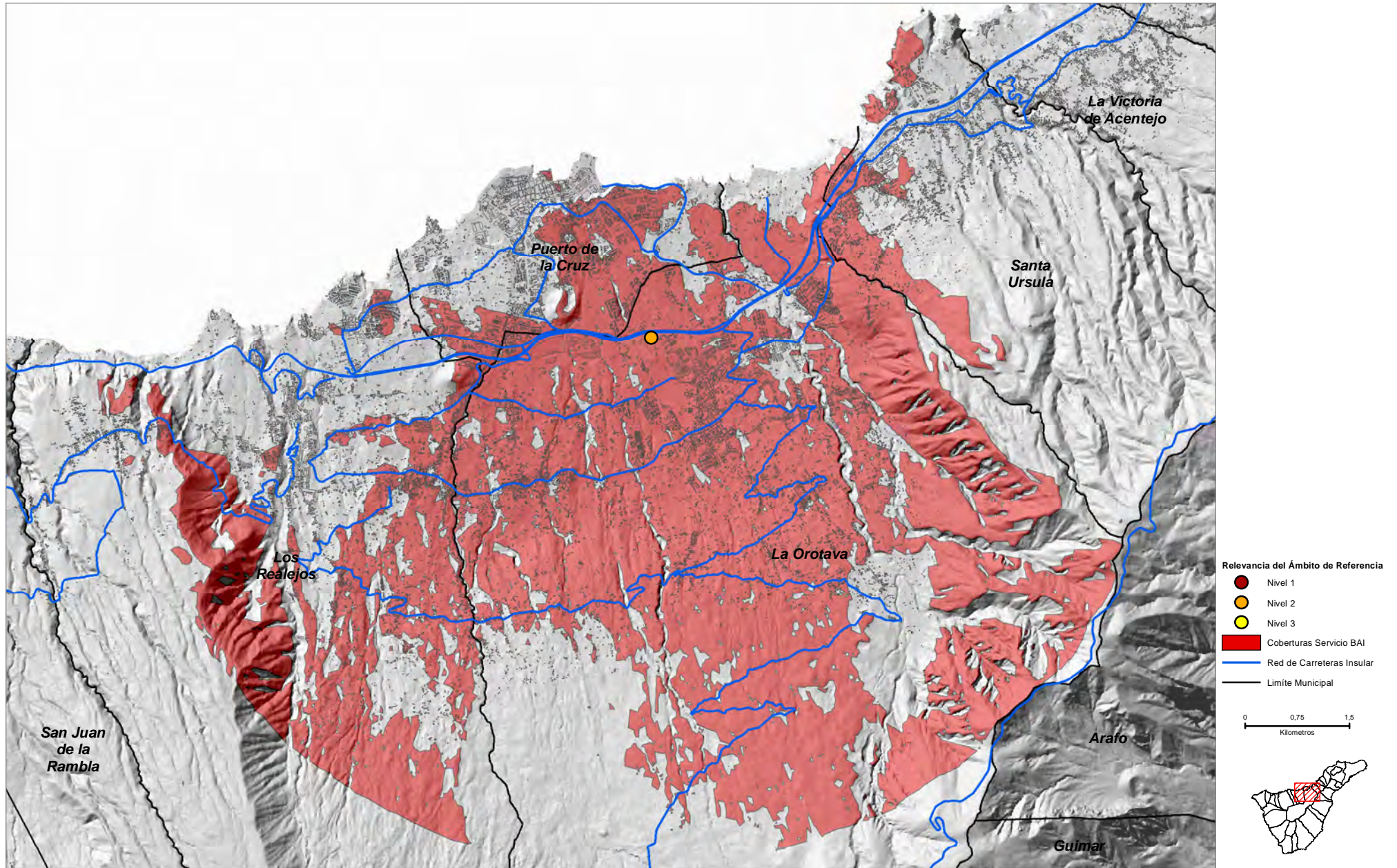
- Relevancia del Ámbito de Referencia
- Nivel 1
 - Nivel 2
 - Nivel 3
 - Coberturas Servicio BAI
 - Red de Carreteras Insular
 - Limite Municipal

0 0,75 1,5
Kilometros



COORDENADAS DE REFERENCIA WGS84-UTM28N: X: 349821 Y: 3142134

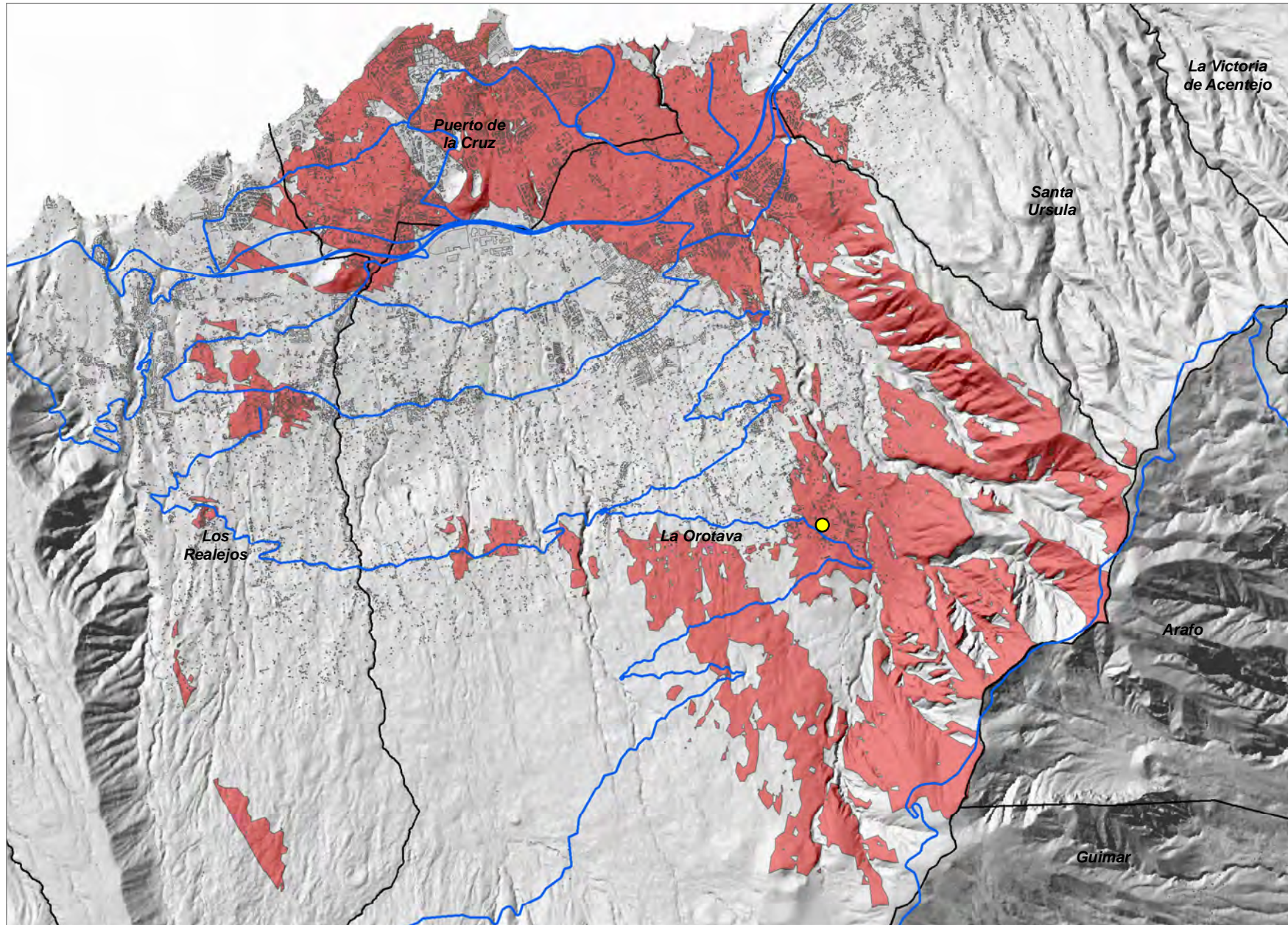
Cobertura Territorial del Servicio de Banda Ancha Inalámbrica



Aguamansa (ORO_03)

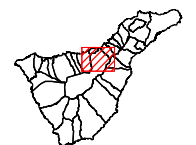
COORDENADAS DE REFERENCIA WGS84-UTM28N: X: **352827** Y: **3138584**

Cobertura Territorial del Servicio de Banda Ancha Inalámbrica



- Relevancia del Ámbito de Referencia
- Nivel 1
 - Nivel 2
 - Nivel 3
- Coberturas Servicio BAI
- Red de Carreteras Insular
- Limite Municipal

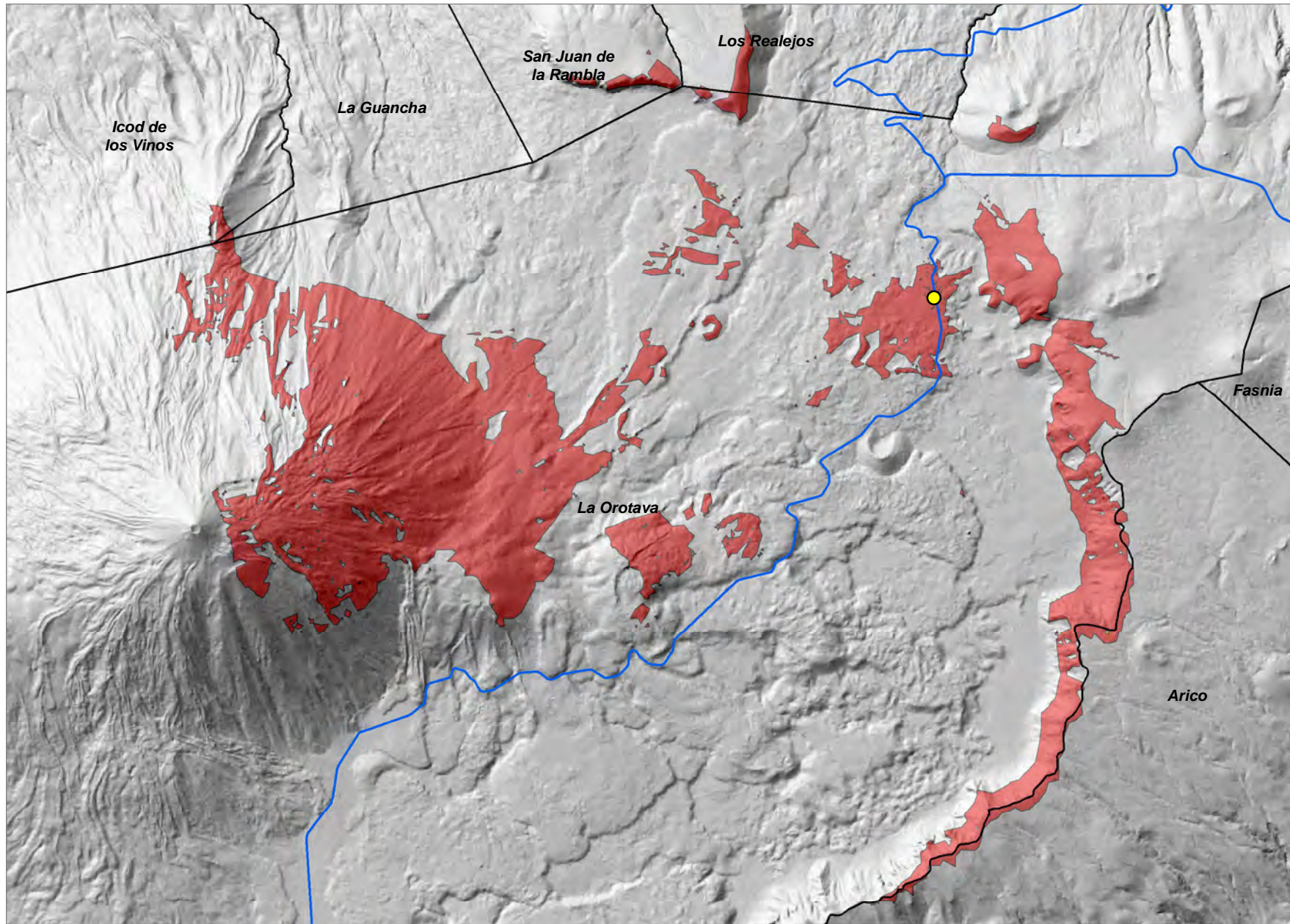
0 0,75 1,5
Kilometros



El Portillo (ORO_04)

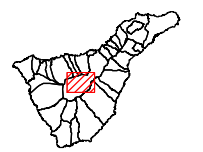
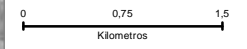
COORDENADAS DE REFERENCIA WGS84-UTM28N: X: **346498** Y: **3130833**

Cobertura Territorial del Servicio de Banda Ancha Inalámbrica



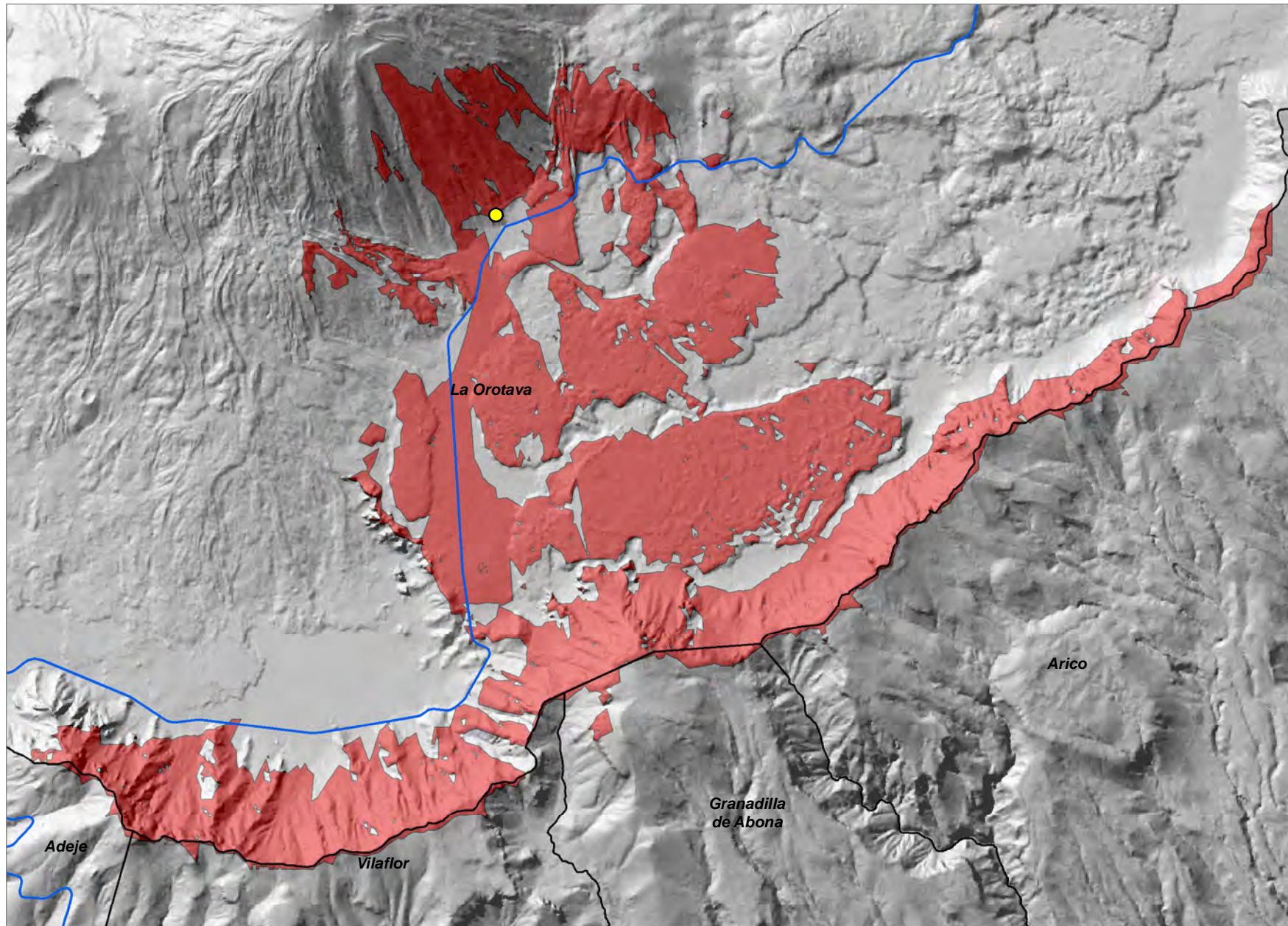
Relevancia del Ámbito de Referencia

- Nivel 1
- Nivel 2
- Nivel 3
- Coberturas Servicio BAI
- Red de Carreteras Insular
- Limite Municipal



COORDENADAS DE REFERENCIA WGS84-UTM28N: X: 340501 Y: 3126479

Cobertura Territorial del Servicio de Banda Ancha Inalámbrica



- Relevancia del Ámbito de Referencia
- Nivel 1
 - Nivel 2
 - Nivel 3
- Coberturas Servicio BAI
- Red de Carreteras Insular
- Limite Municipal

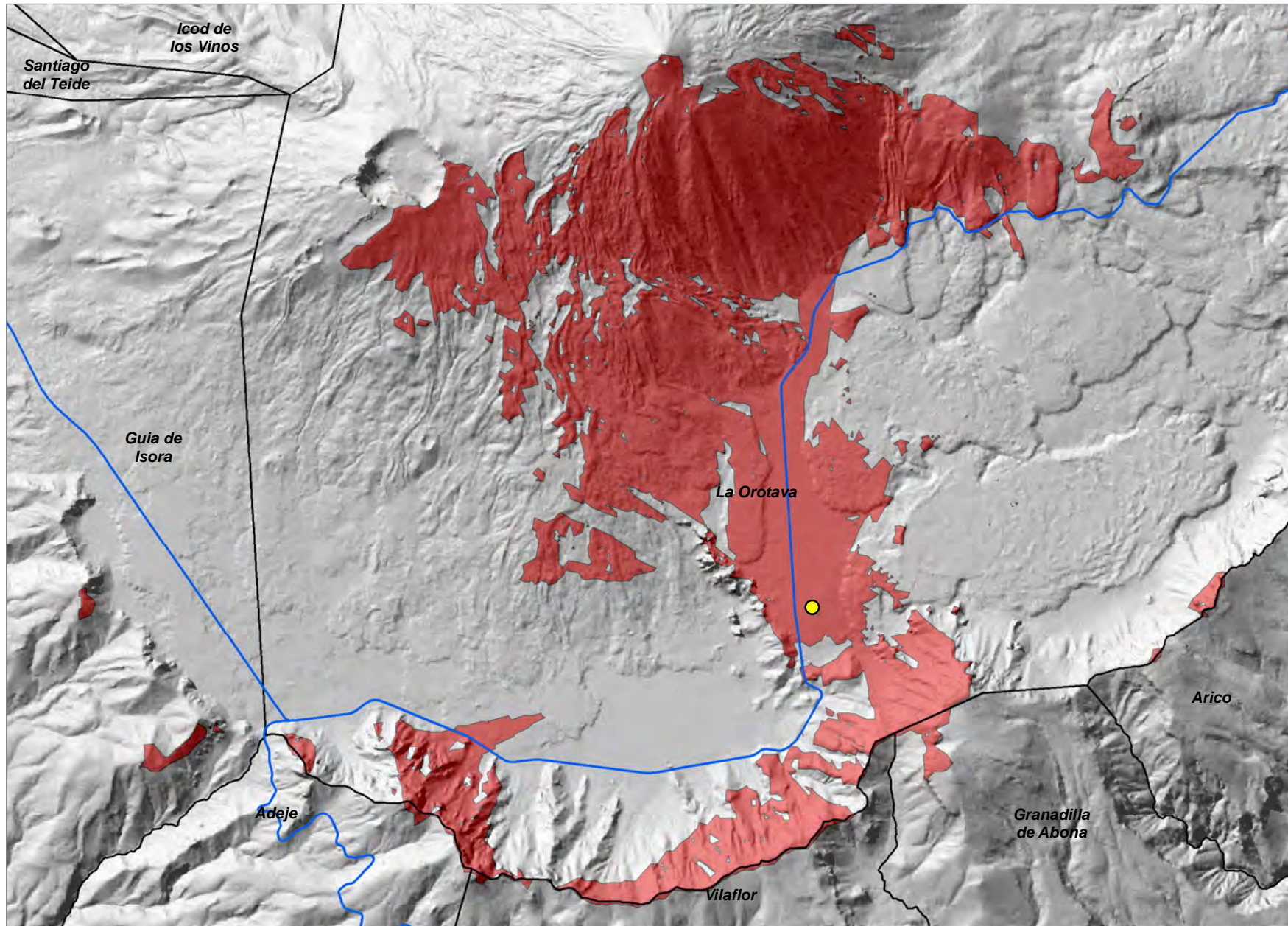
0 0,5 1
Kilometros



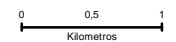
Parador Nacional (ORO_07)

COORDENADAS DE REFERENCIA WGS84-UTM28N: X: **340350** Y: **3123154**

Cobertura Territorial del Servicio de Banda Ancha Inalámbrica



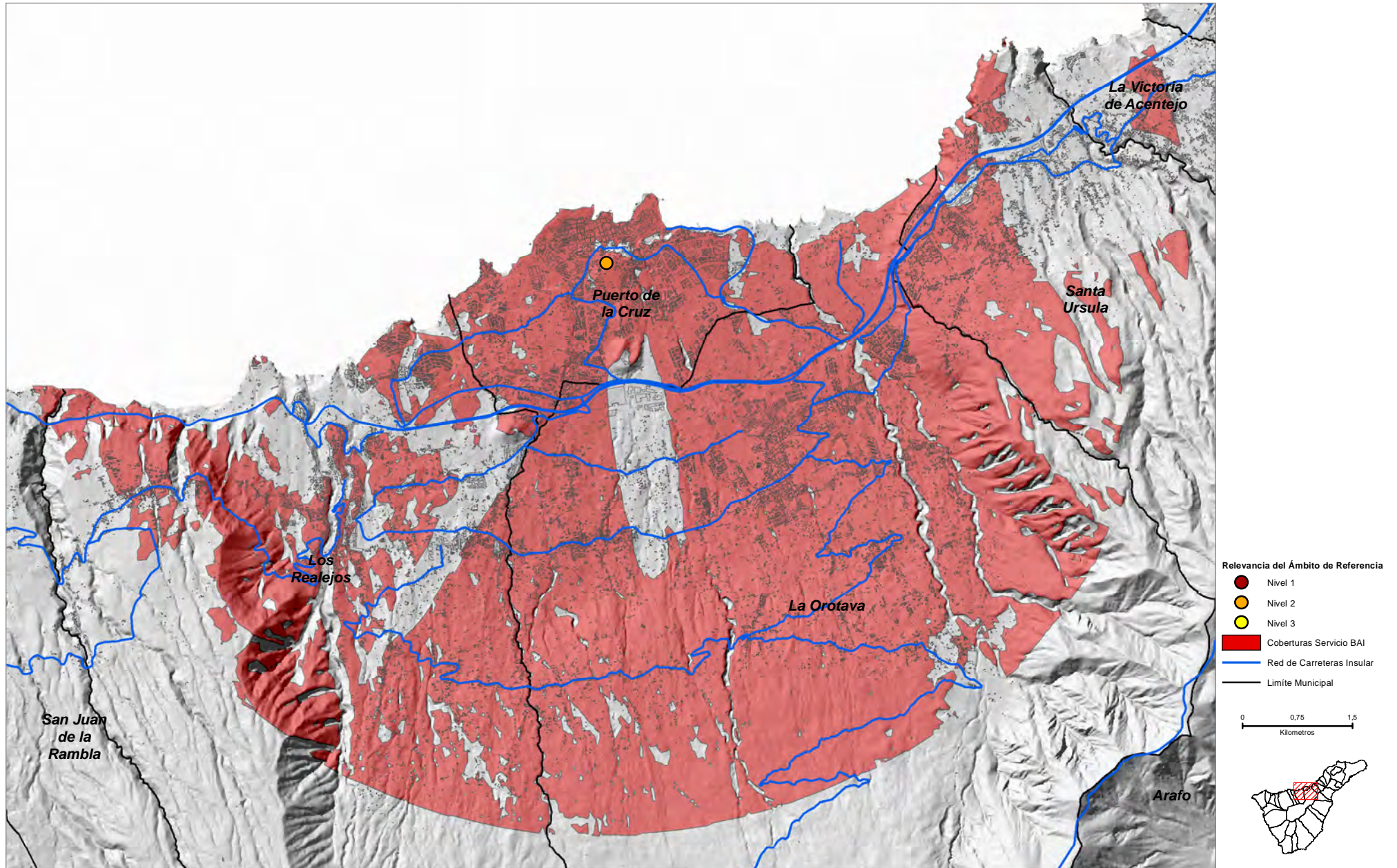
- Relevancia del Ámbito de Referencia
- Nivel 1
 - Nivel 2
 - Nivel 3
- Coberturas Servicio BAI
- Red de Carreteras Insular
- Limite Municipal



Casino Taoro (PTO_01)

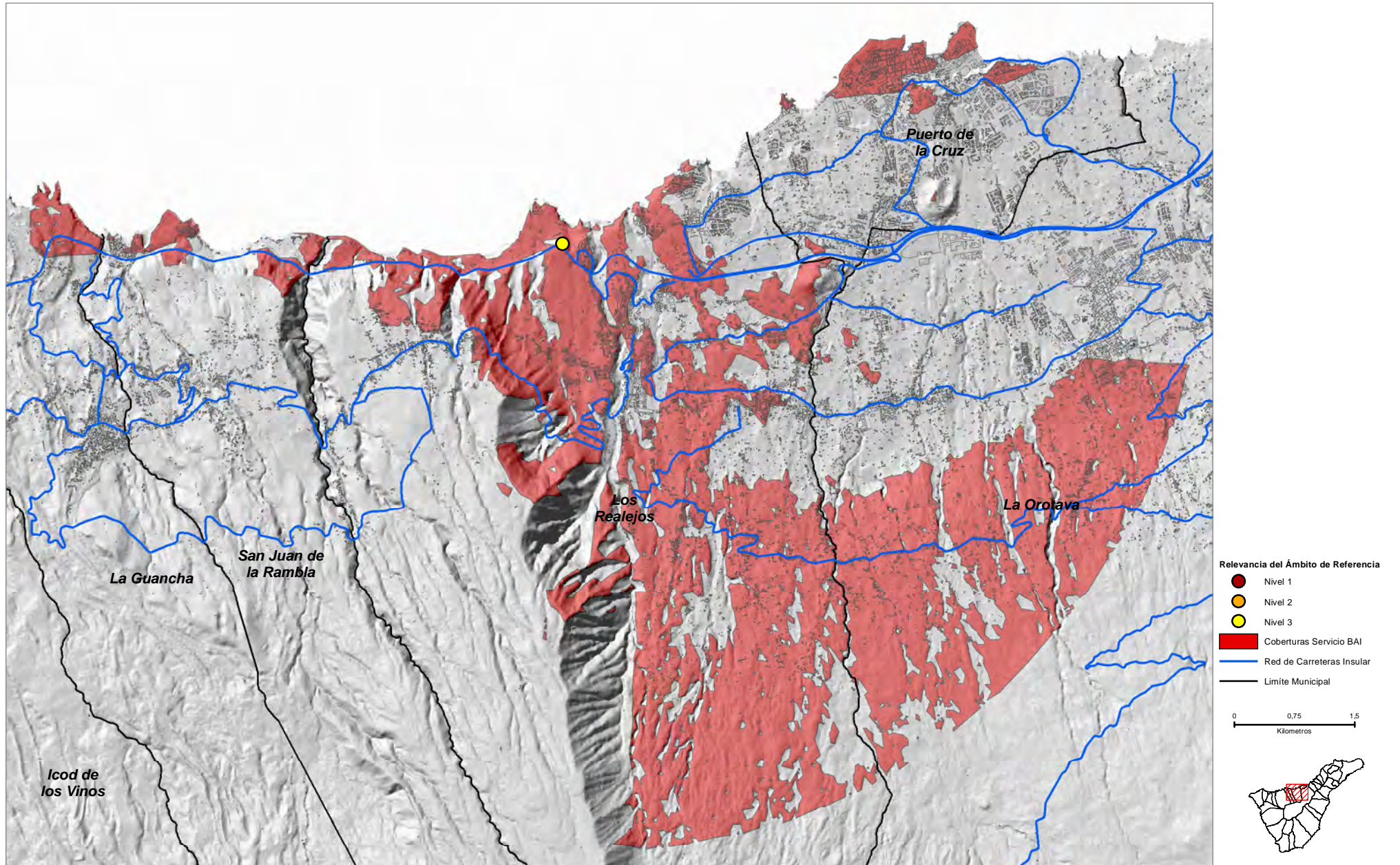
COORDENADAS DE REFERENCIA WGS84-UTM28N: X: 348315 Y: 3143839

Cobertura Territorial del Servicio de Banda Ancha Inalámbrica



COORDENADAS DE REFERENCIA WGS84-UTM28N: X: 343863 Y: 3142028

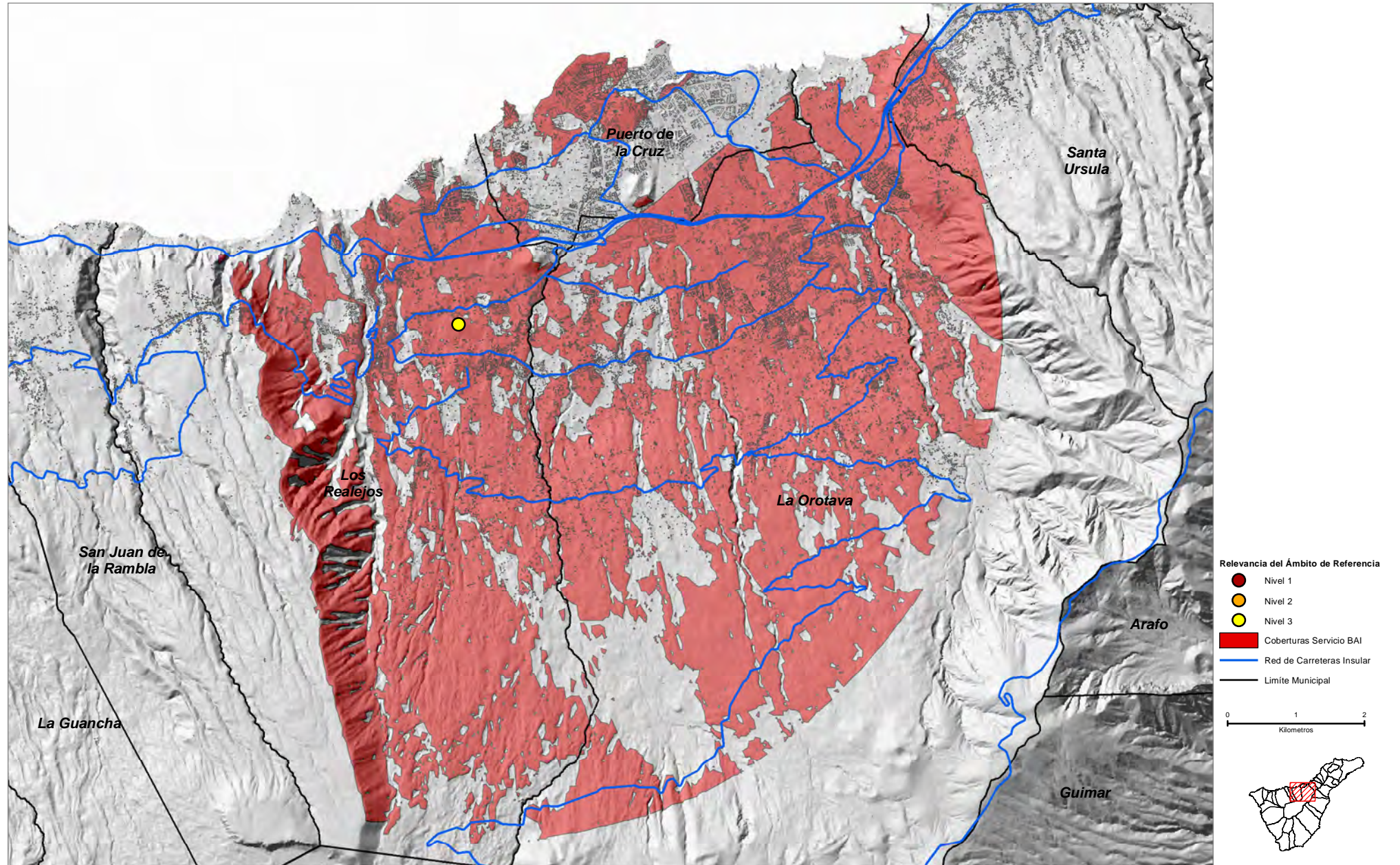
Cobertura Territorial del Servicio de Banda Ancha Inalámbrica



Cruz Santa (REA_02)

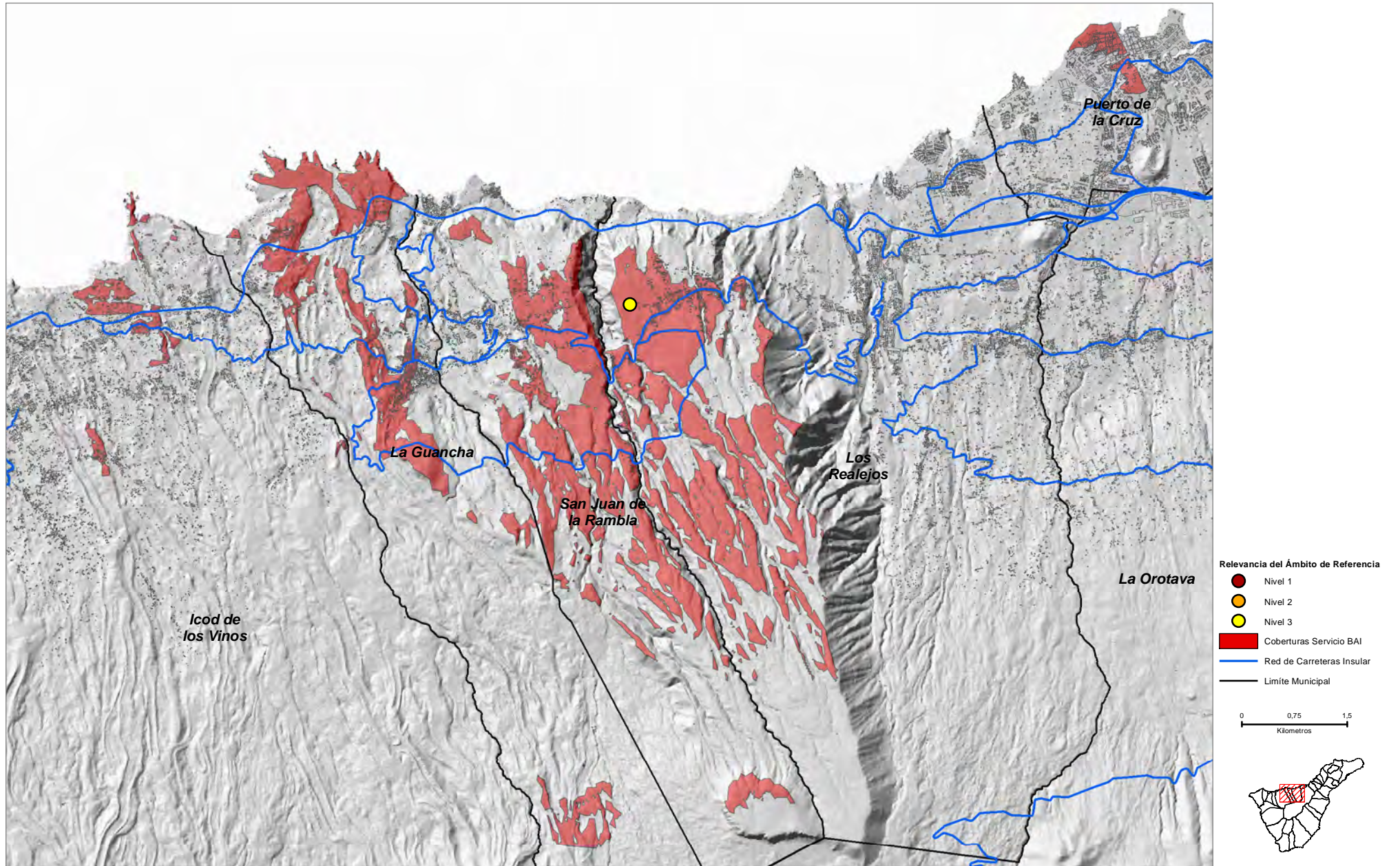
COORDENADAS DE REFERENCIA WGS84-UTM28N: X: 345926 Y: 3140640

Cobertura Territorial del Servicio de Banda Ancha Inalámbrica



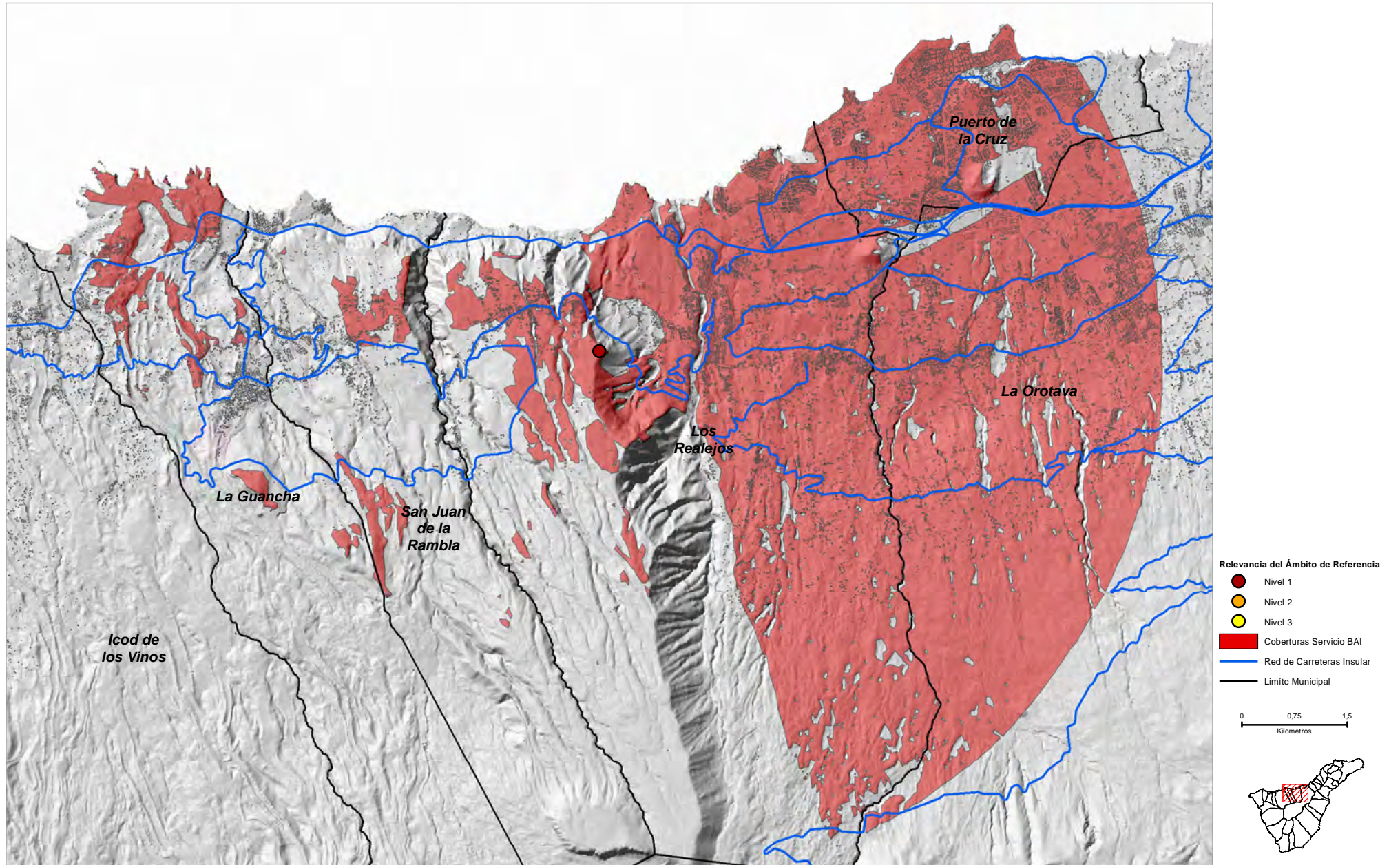
COORDENADAS DE REFERENCIA WGS84-UTM28N: X: 341155 Y: 3140593

Cobertura Territorial del Servicio de Banda Ancha Inalámbrica



COORDENADAS DE REFERENCIA WGS84-UTM28N: X: 343128 Y: 3140155

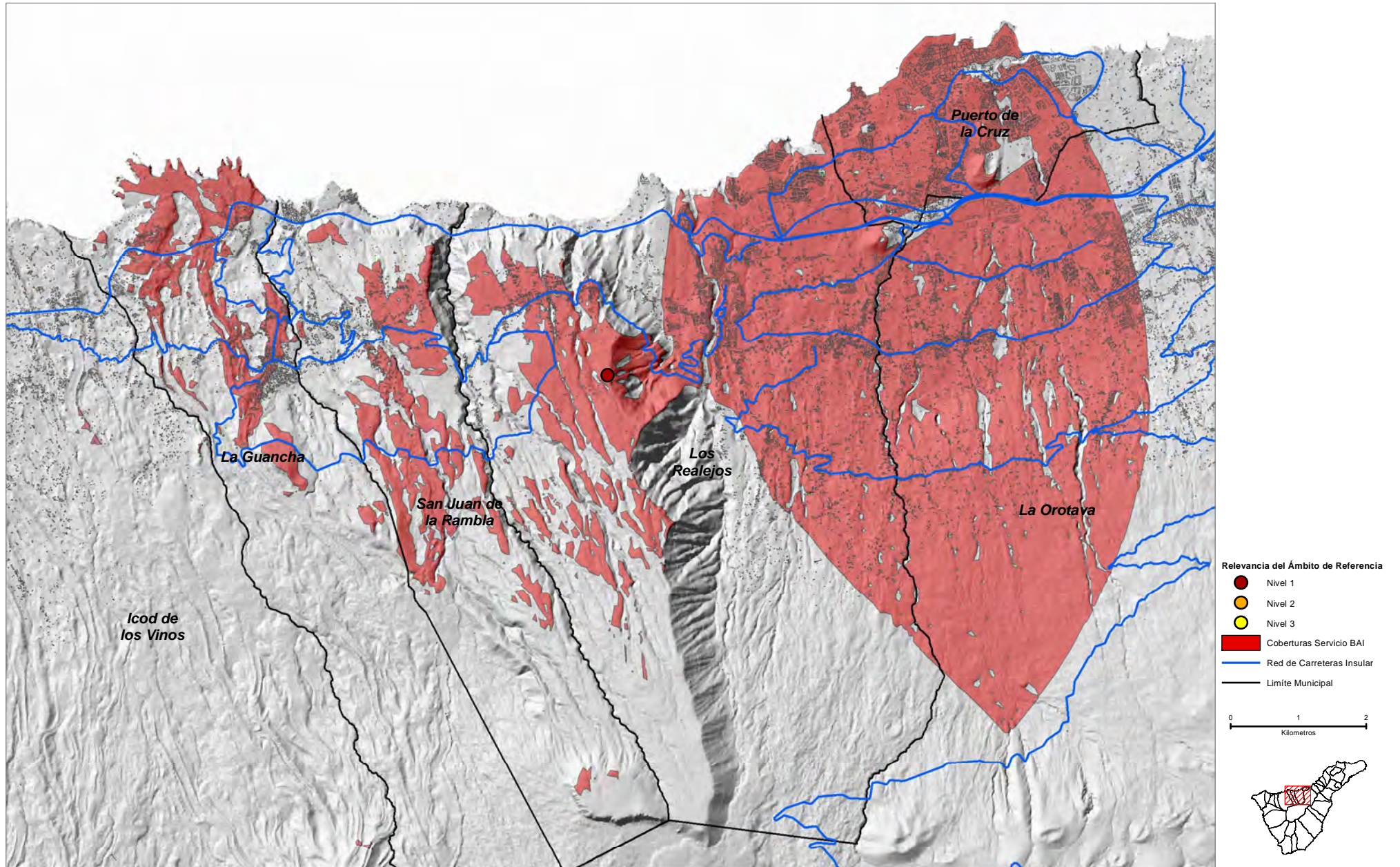
Cobertura Territorial del Servicio de Banda Ancha Inalámbrica



La Juronera (REA_06)

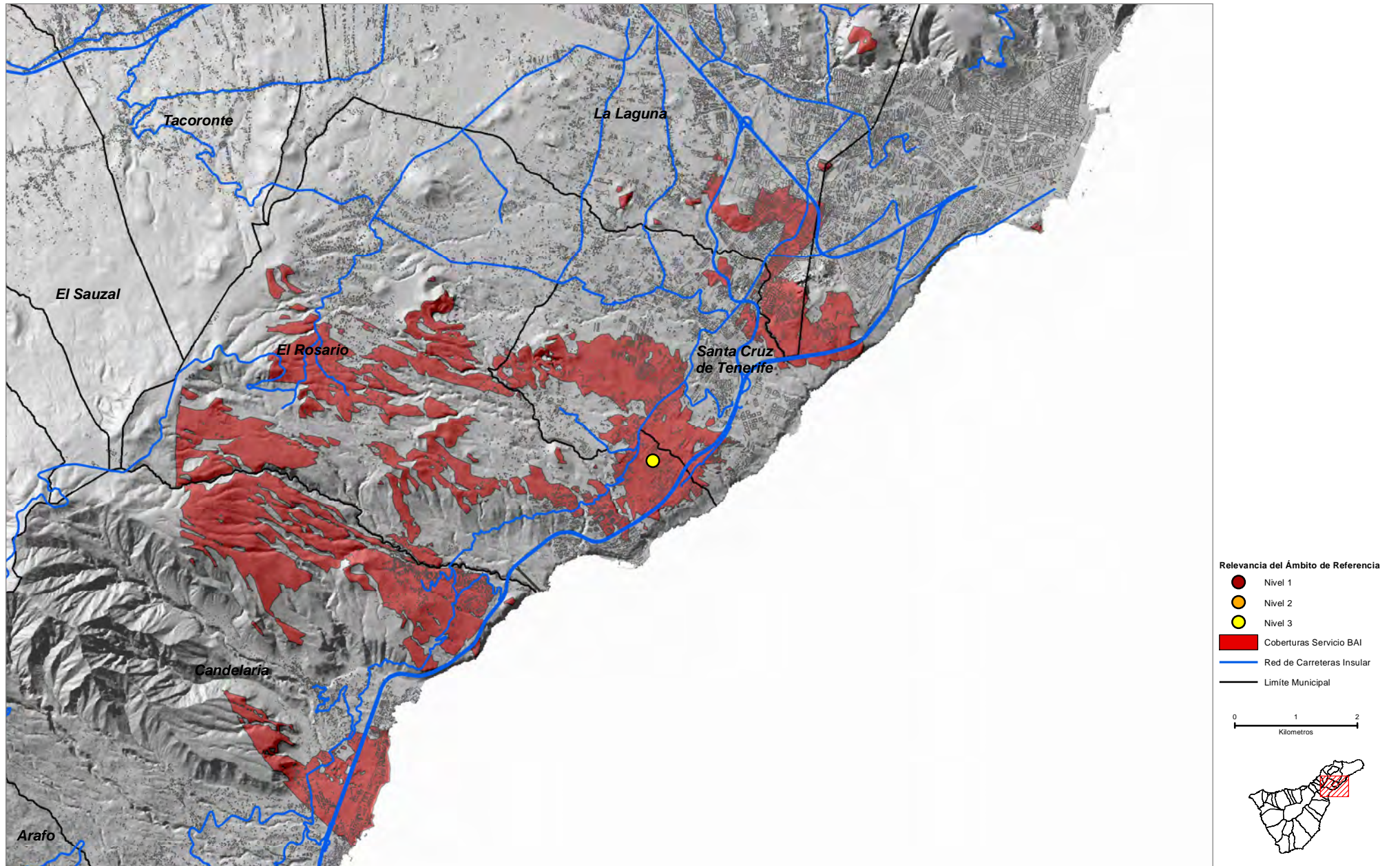
COORDENADAS DE REFERENCIA WGS84-UTM28N: X: 343005 Y: 3139575

Cobertura Territorial del Servicio de Banda Ancha Inalámbrica



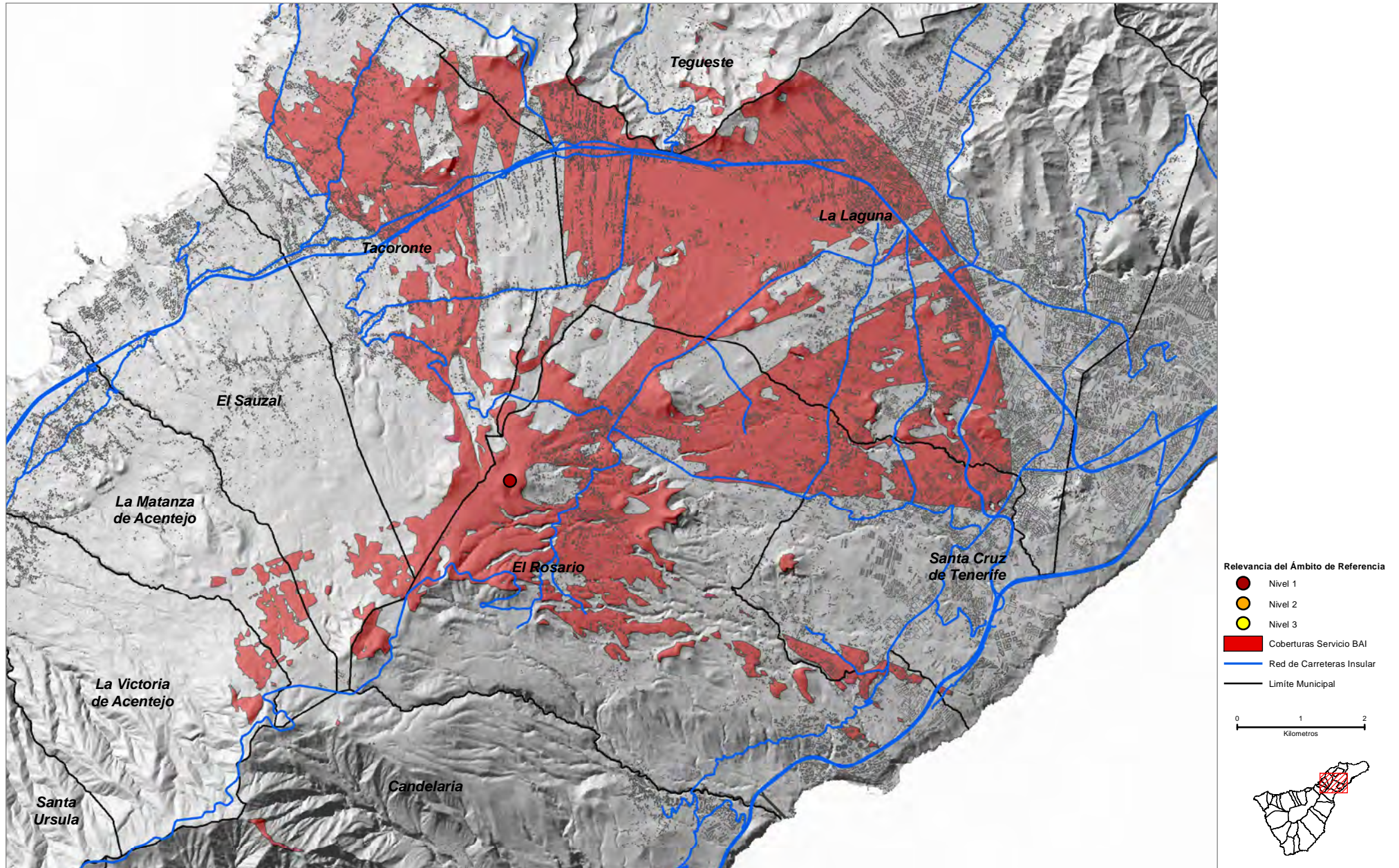
COORDENADAS DE REFERENCIA WGS84-UTM28N: X: 370891 Y: 3144018

Cobertura Territorial del Servicio de Banda Ancha Inalámbrica



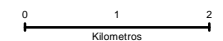

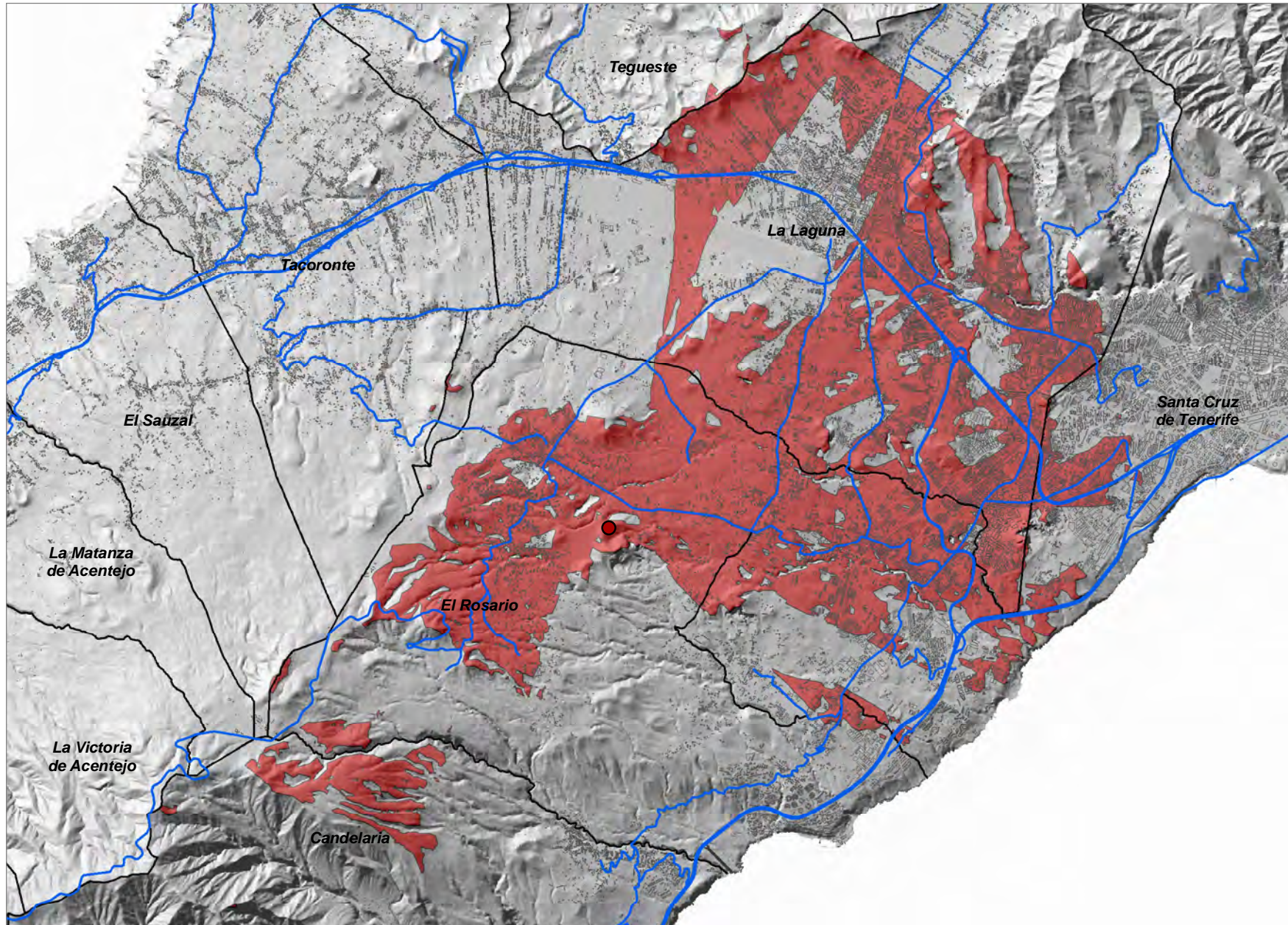
COORDENADAS DE REFERENCIA WGS84-UTM28N: X: 364735 Y: 3147179

Cobertura Territorial del Servicio de Banda Ancha Inalámbrica



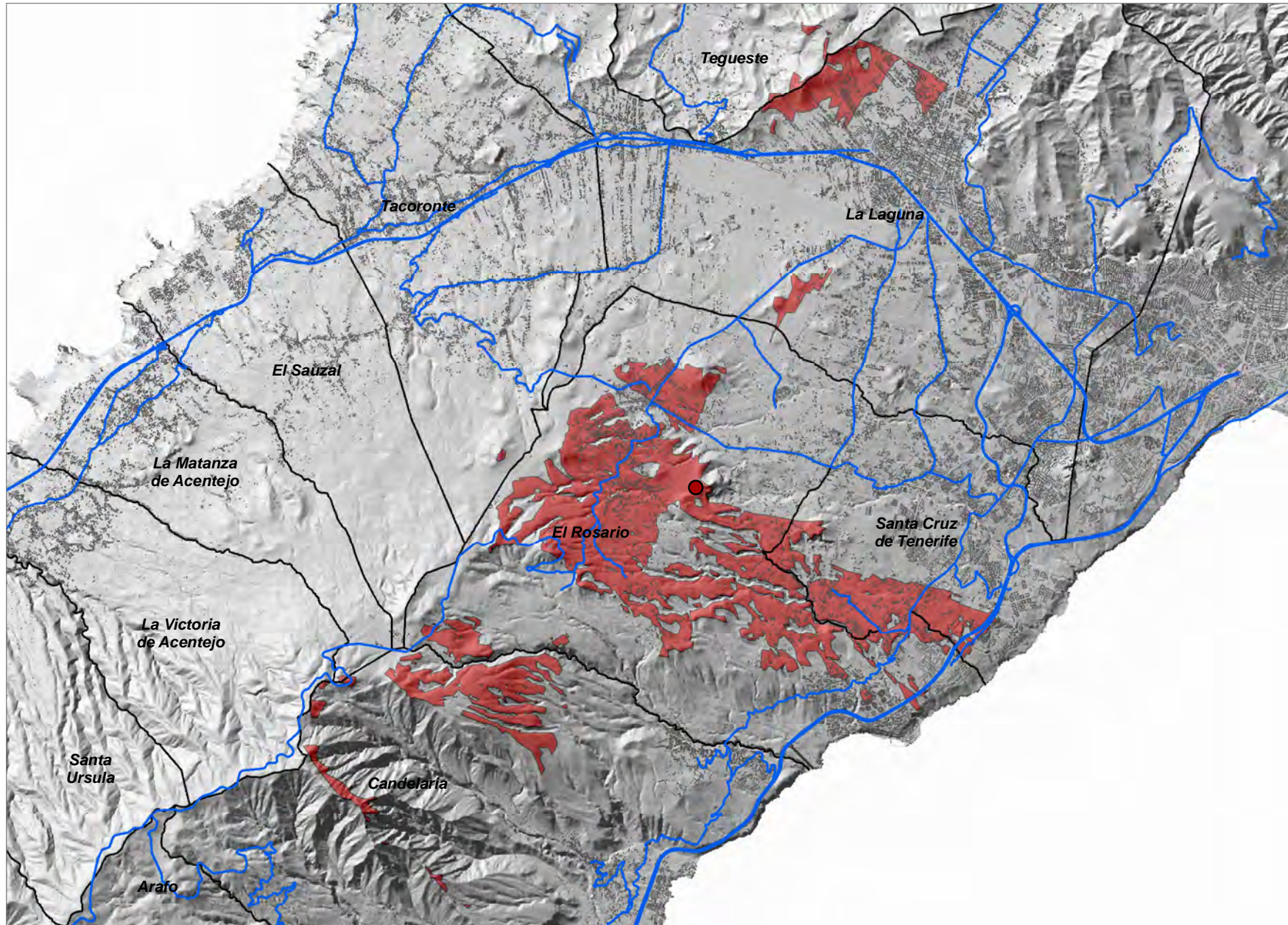
COORDENADAS DE REFERENCIA WGS84-UTM28N: X: **367244** Y: **3146965**

Cobertura Territorial del Servicio de Banda Ancha Inalámbrica

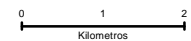


COORDENADAS DE REFERENCIA WGS84-UTM28N: X: **367093** Y: **3146589**

Cobertura Territorial del Servicio de Banda Ancha Inalámbrica

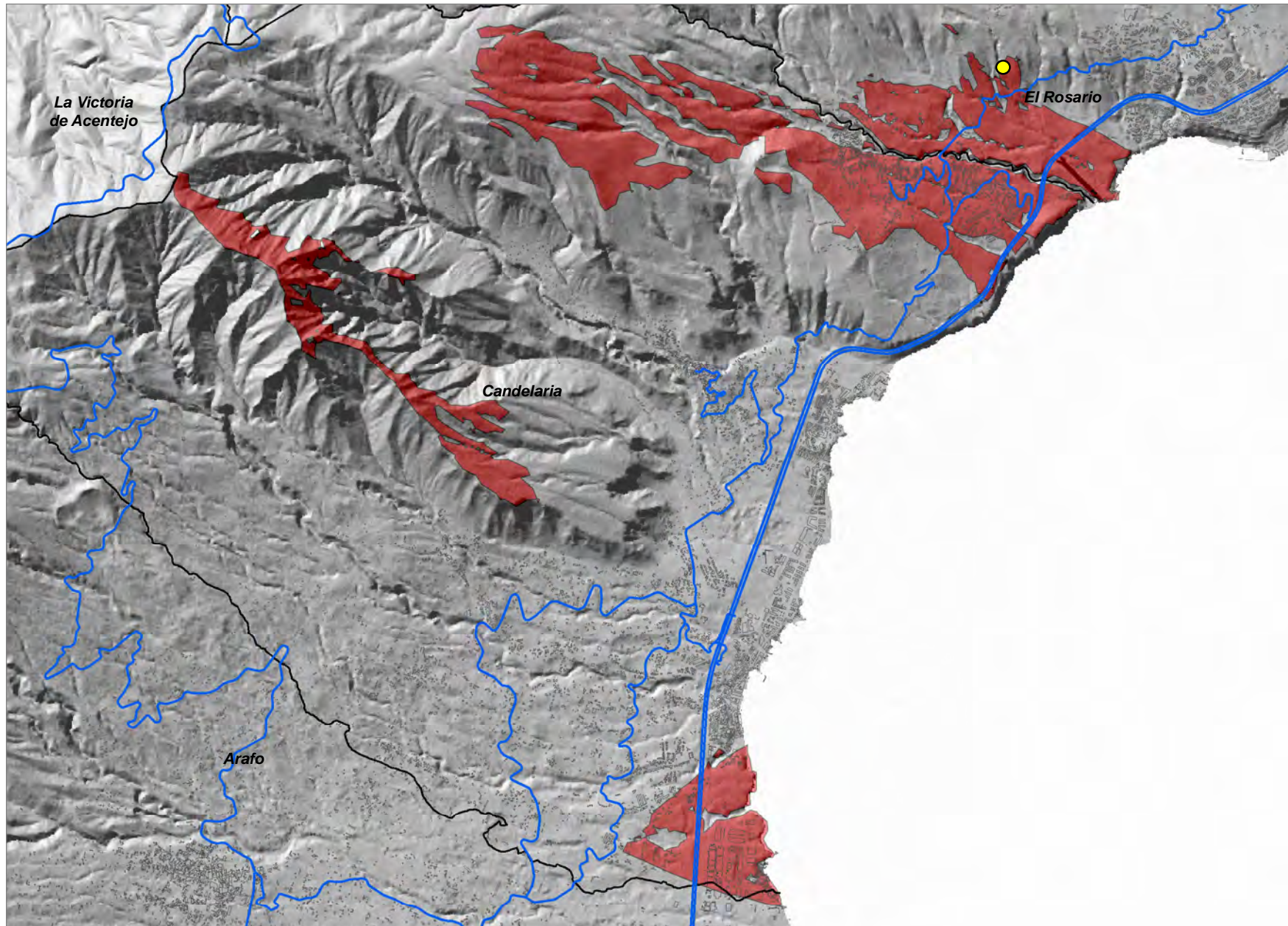


- Relevancia del Ámbito de Referencia
- Nivel 1
 - Nivel 2
 - Nivel 3
 - Coberturas Servicio BAI
 - Red de Carreteras Insular
 - Limite Municipal



COORDENADAS DE REFERENCIA WGS84-UTM28N: X: **368156** Y: **3143120**

Cobertura Territorial del Servicio de Banda Ancha Inalámbrica



- Relevancia del Ámbito de Referencia
- Nivel 1
 - Nivel 2
 - Nivel 3
 - Coberturas Servicio BAI
 - Red de Carreteras Insular
 - Limite Municipal

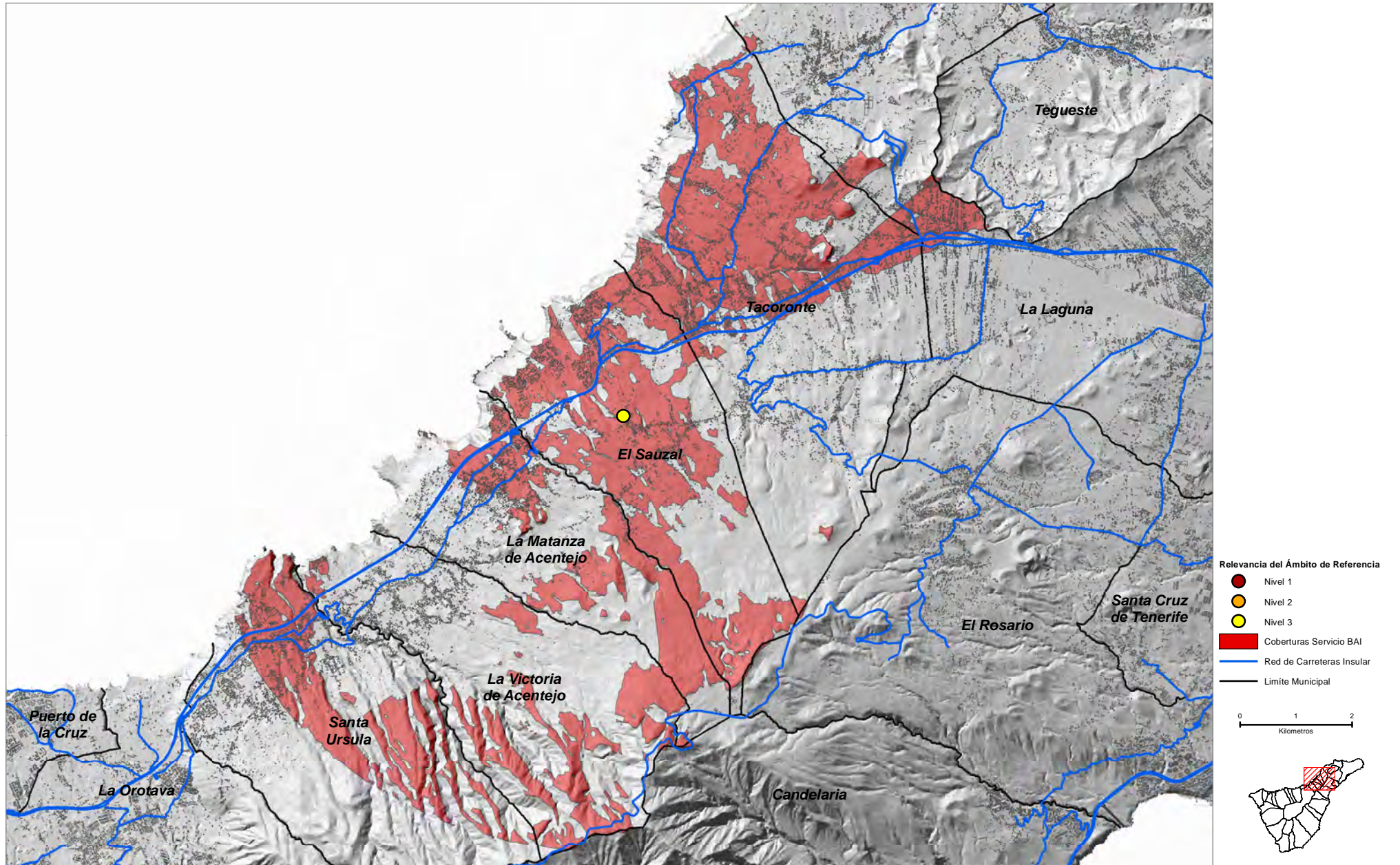
0 0,5 1
Kilómetros



Cruz de Leandro (SAU_01)

COORDENADAS DE REFERENCIA WGS84-UTM28N: X: 360112 Y: 3149226

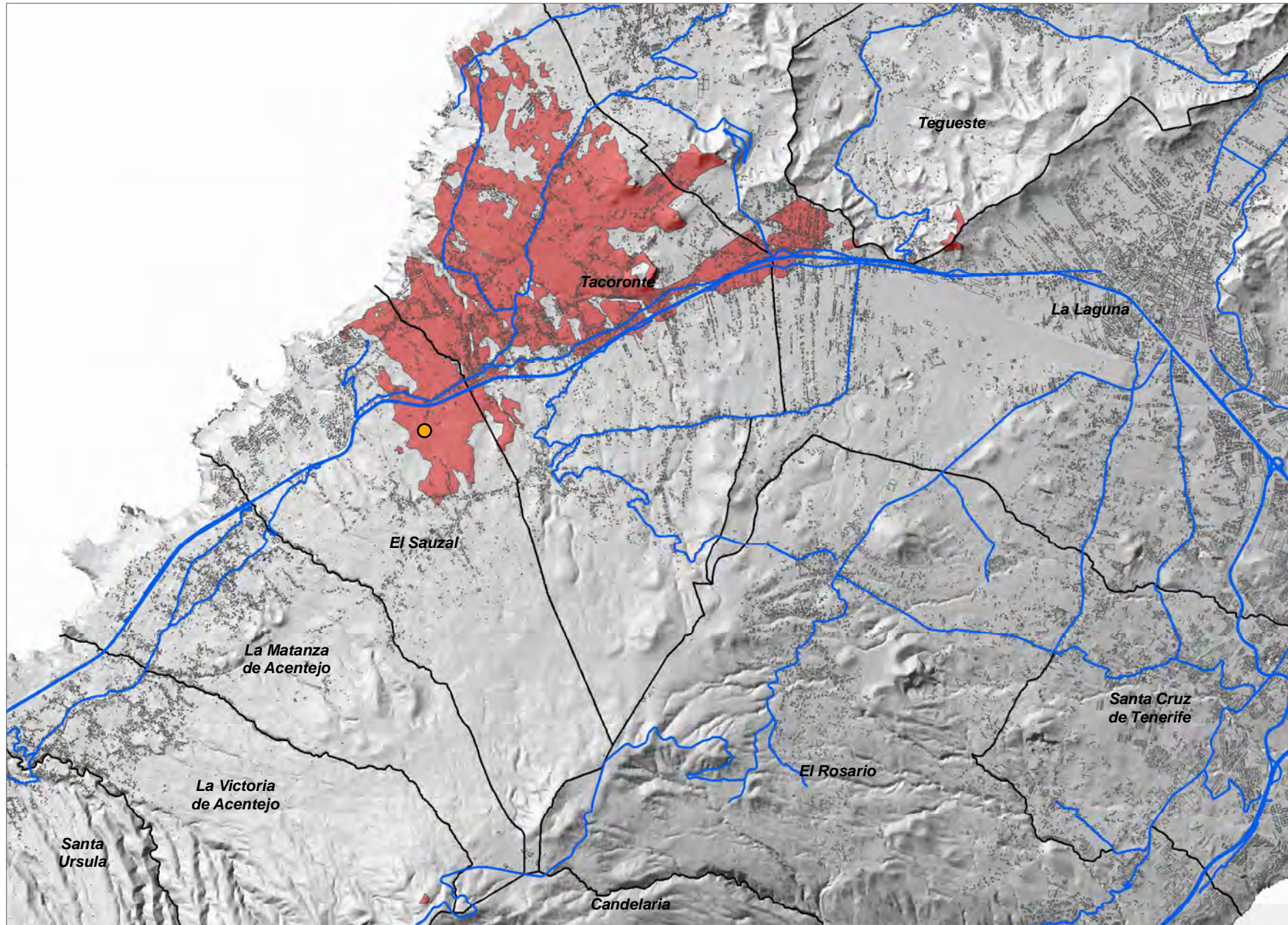
Cobertura Territorial del Servicio de Banda Ancha Inalámbrica



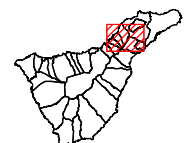
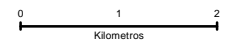
Lomo Piedra (SAU_02)

COORDENADAS DE REFERENCIA WGS84-UTM28N: X: **360639** Y: **3149993**

Cobertura Territorial del Servicio de Banda Ancha Inalámbrica



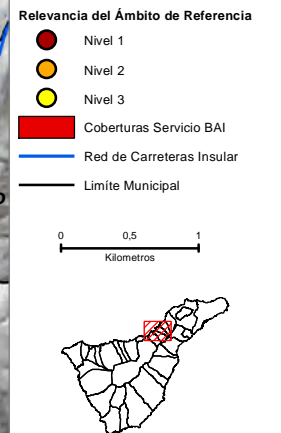
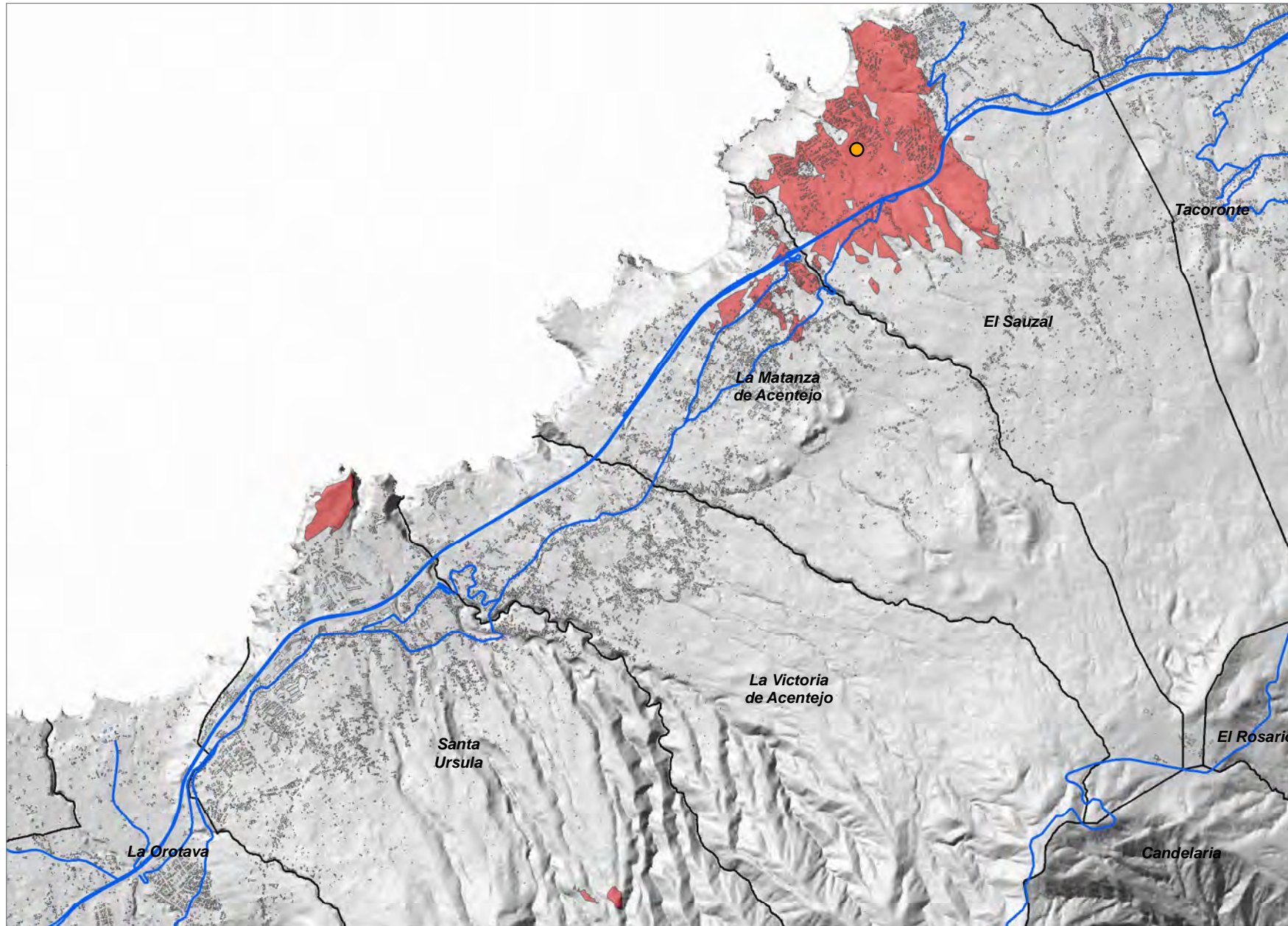
- Relevancia del Ámbito de Referencia
- Nivel 1
 - Nivel 2
 - Nivel 3
- Coberturas Servicio BAI
- Red de Carreteras Insular
- Limite Municipal



Las Breñas (SAU_03)

COORDENADAS DE REFERENCIA WGS84-UTM28N: X: **358803** Y: **3149989**

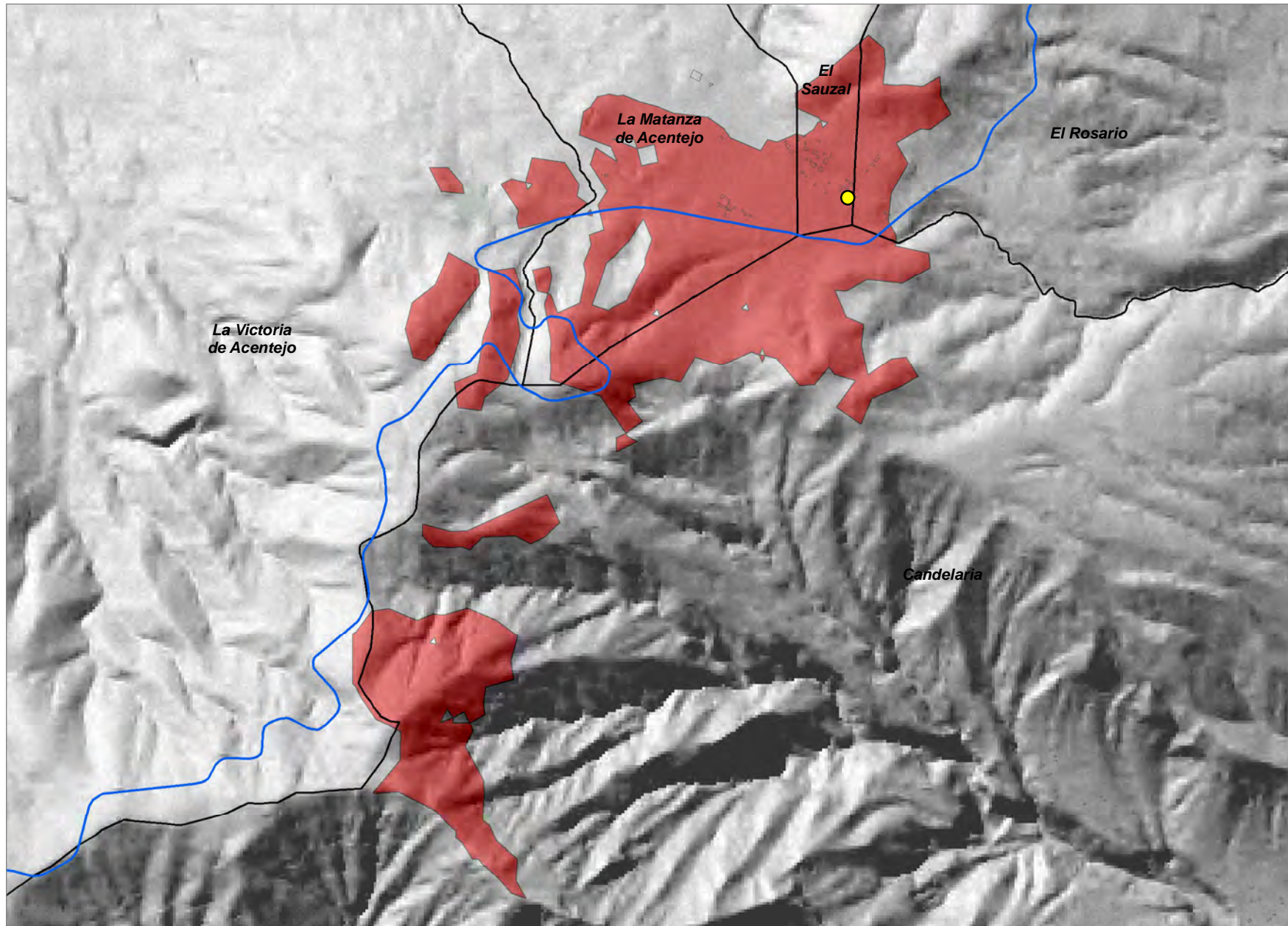
Cobertura Territorial del Servicio de Banda Ancha Inalámbrica



Las Lagunetas (SAU_04)

COORDENADAS DE REFERENCIA WGS84-UTM28N: X: 362199 Y: 3144005

Cobertura Territorial del Servicio de Banda Ancha Inalámbrica



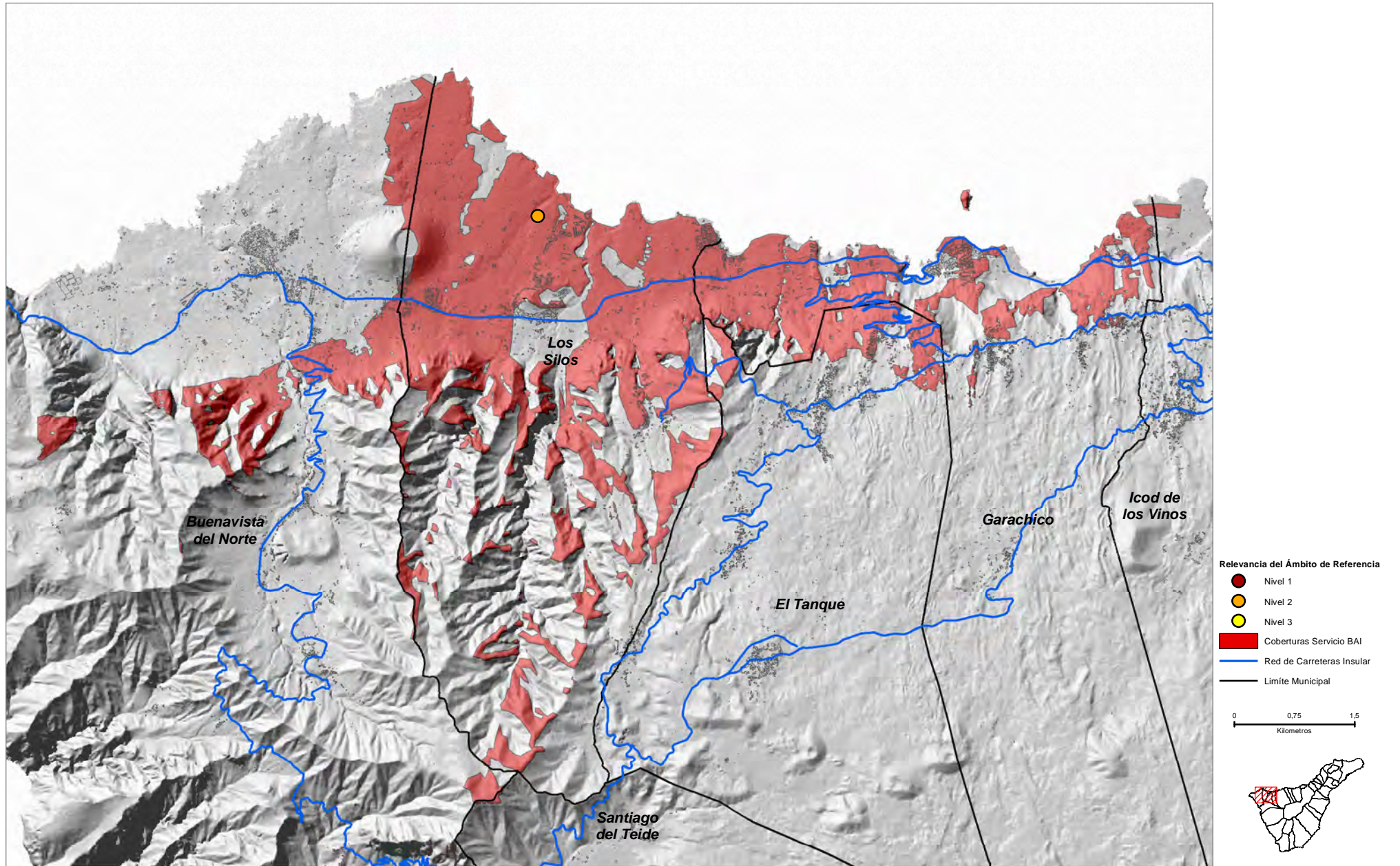
- Relevancia del Ámbito de Referencia
- Nivel 1
 - Nivel 2
 - Nivel 3
- Coberturas Servicio BAI
- Red de Carreteras Insular
- Limite Municipal

0 0,25 0,5
Kilometros



COORDENADAS DE REFERENCIA WGS84-UTM28N: X: 321961 Y: 3140303

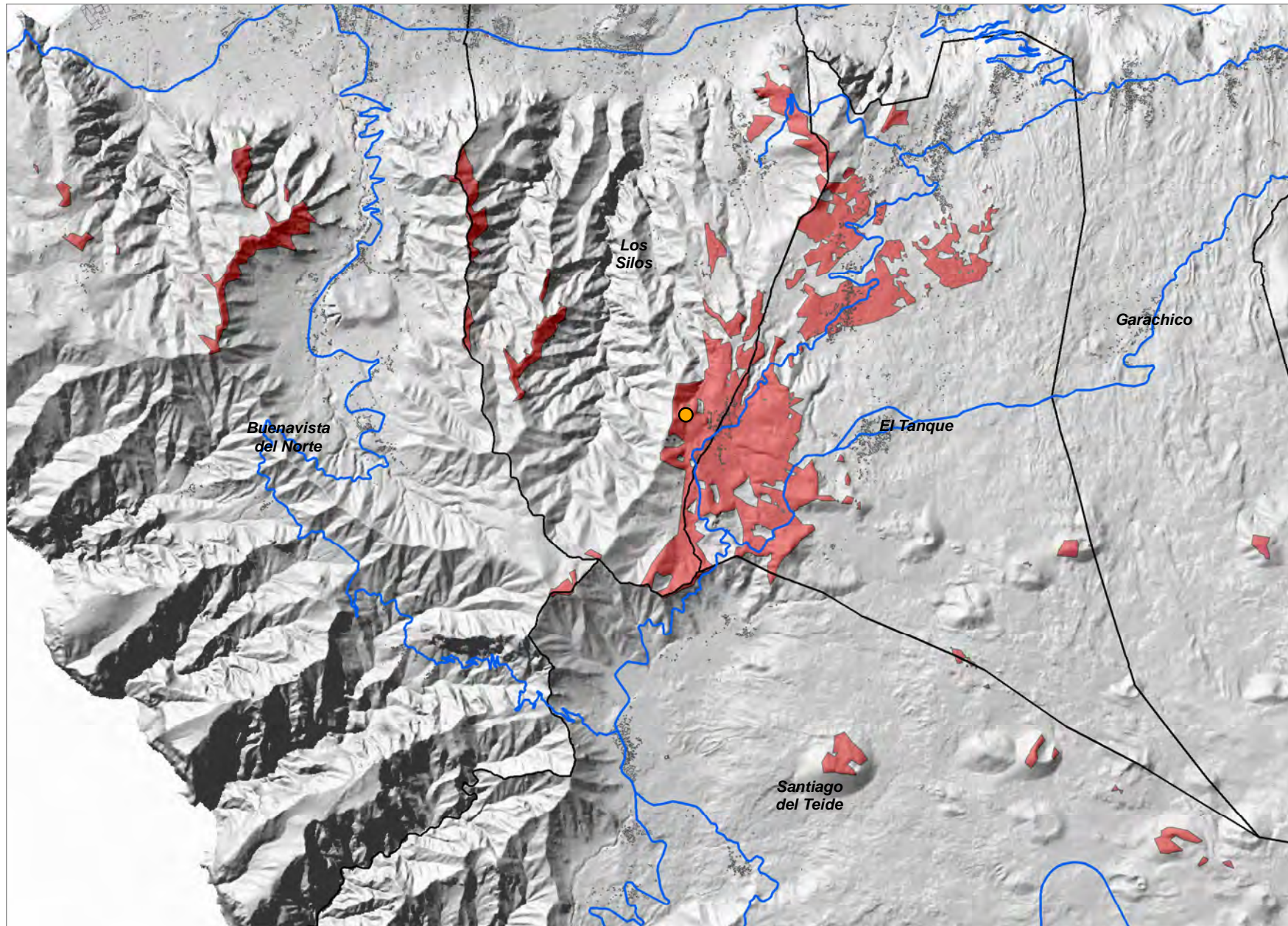
Cobertura Territorial del Servicio de Banda Ancha Inalámbrica



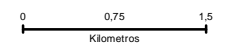
Erjos (SIL_02)

COORDENADAS DE REFERENCIA WGS84-UTM28N: X: **322682** Y: **3134985**

Cobertura Territorial del Servicio de Banda Ancha Inalámbrica

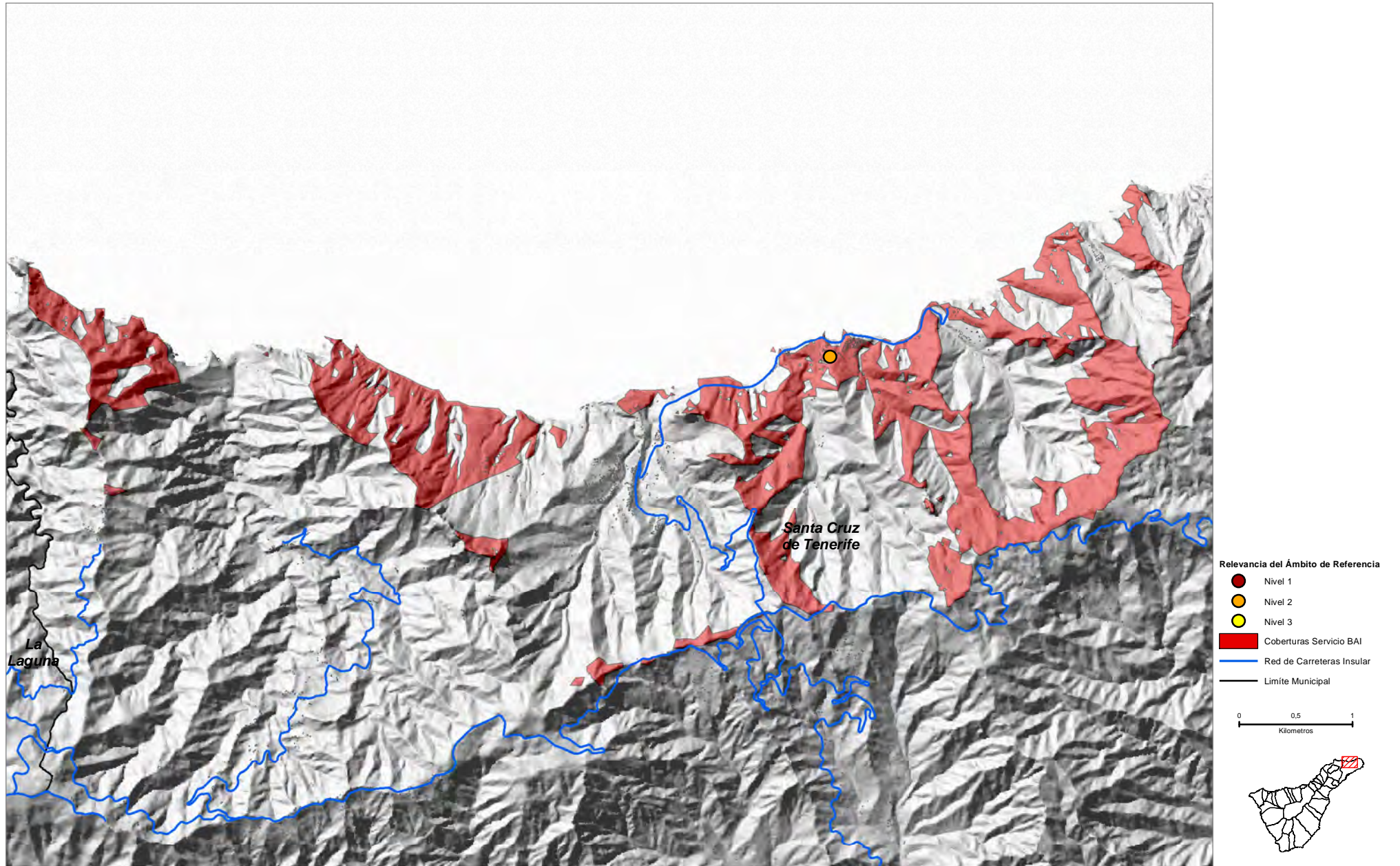


- Relevancia del Ámbito de Referencia
- Nivel 1
 - Nivel 2
 - Nivel 3
 - Coberturas Servicio BAI
 - Red de Carreteras Insular
 - Limite Municipal



COORDENADAS DE REFERENCIA WGS84-UTM28N: X: 382721 Y: 3161000

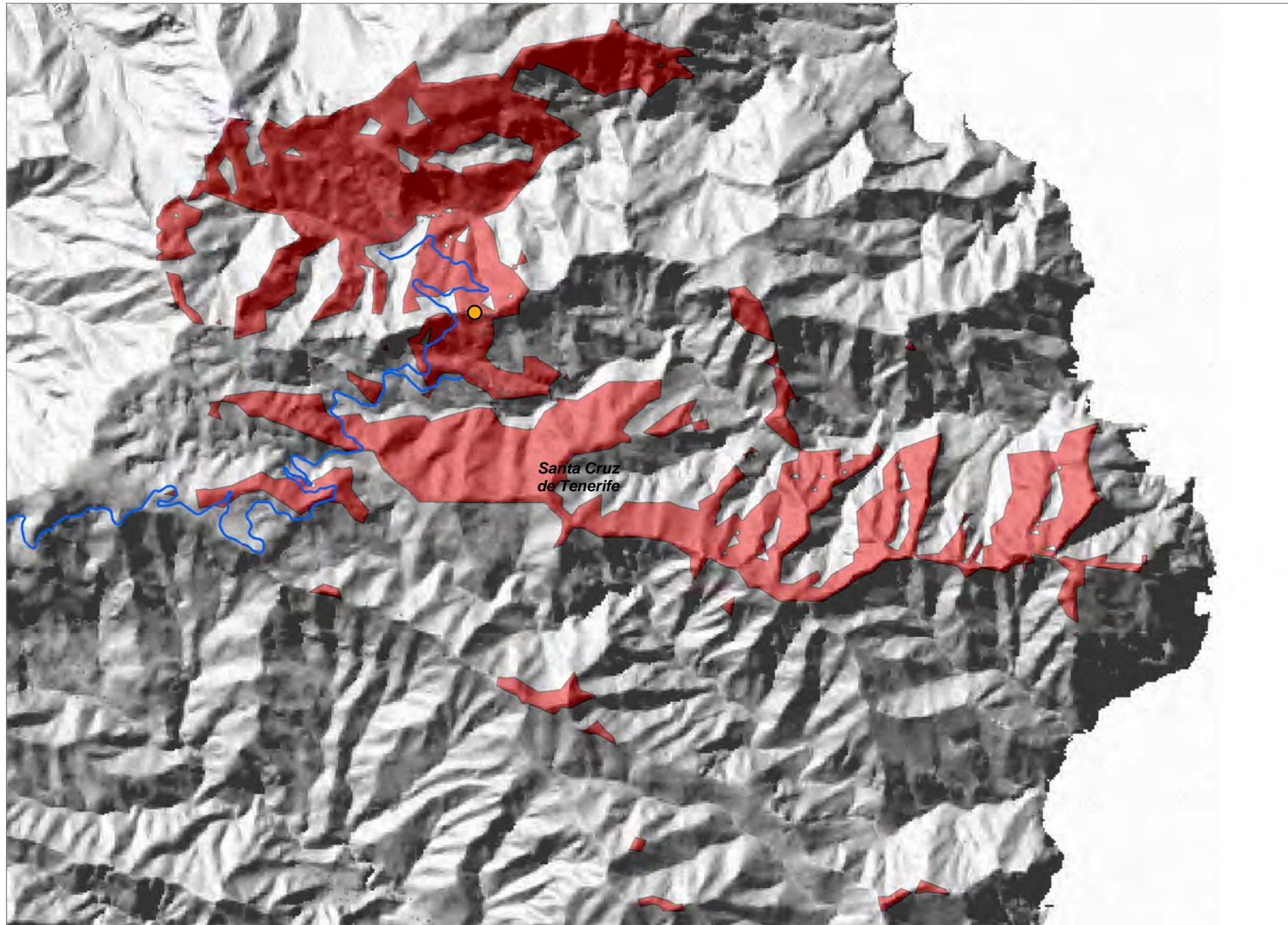
Cobertura Territorial del Servicio de Banda Ancha Inalámbrica



La Cumbrilla (STA_02)

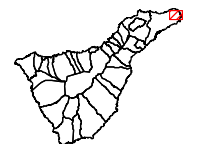
COORDENADAS DE REFERENCIA WGS84-UTM28N: X: 387024 Y: 3160455

Cobertura Territorial del Servicio de Banda Ancha Inalámbrica



- Relevancia del Ámbito de Referencia
- Nivel 1
 - Nivel 2
 - Nivel 3
- Coberturas Servicio BAI
- Red de Carreteras Insular
- Limite Municipal

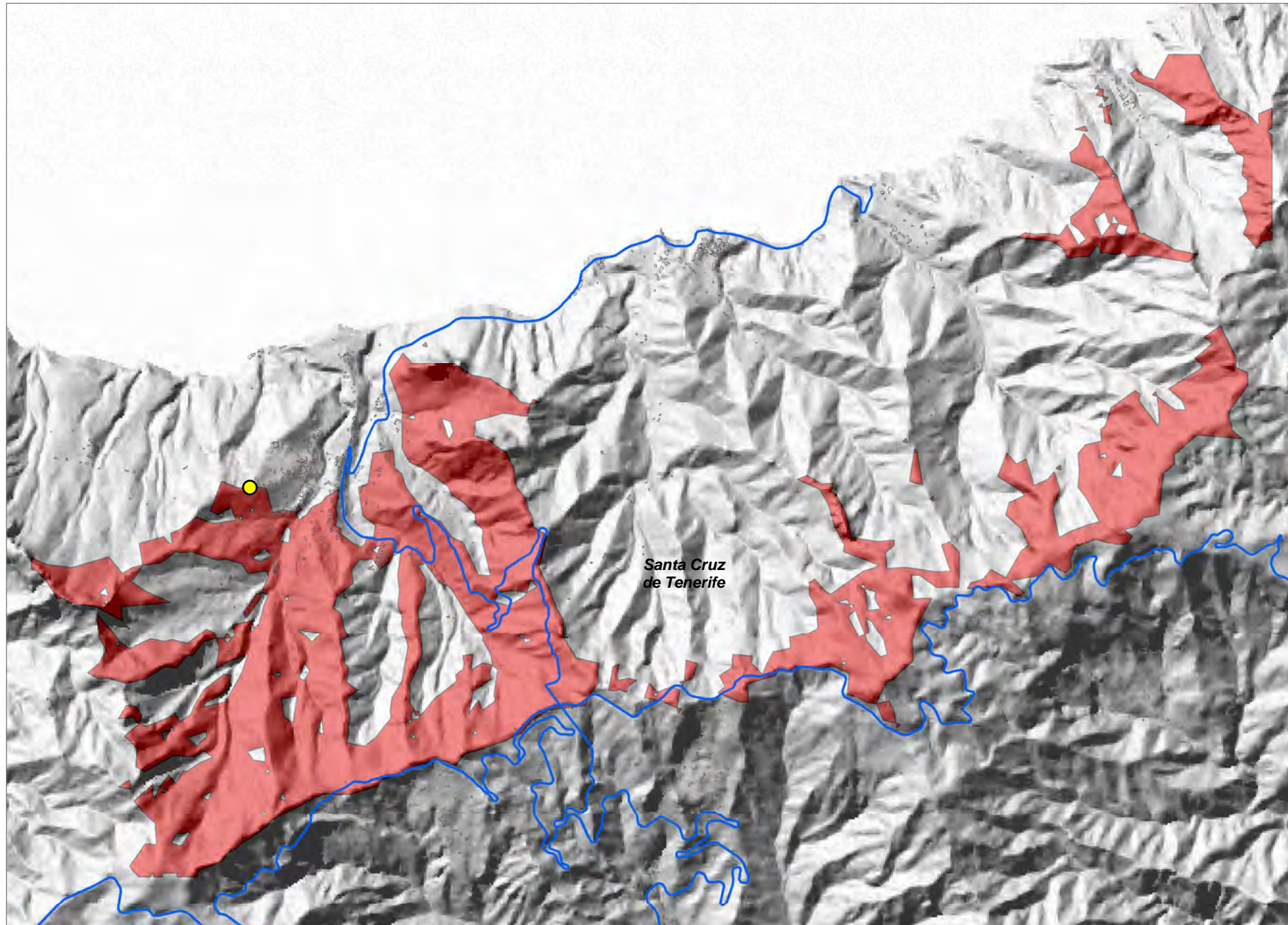
0 0,325 0,65
Kilometros



Taganana-2 (STA_04)

COORDENADAS DE REFERENCIA WGS84-UTM28N: X: 380518 Y: 3159867

Cobertura Territorial del Servicio de Banda Ancha Inalámbrica



- Relevancia del Ámbito de Referencia
- Nivel 1
 - Nivel 2
 - Nivel 3
 - Coberturas Servicio BAI
 - Red de Carreteras Insular
 - Limite Municipal

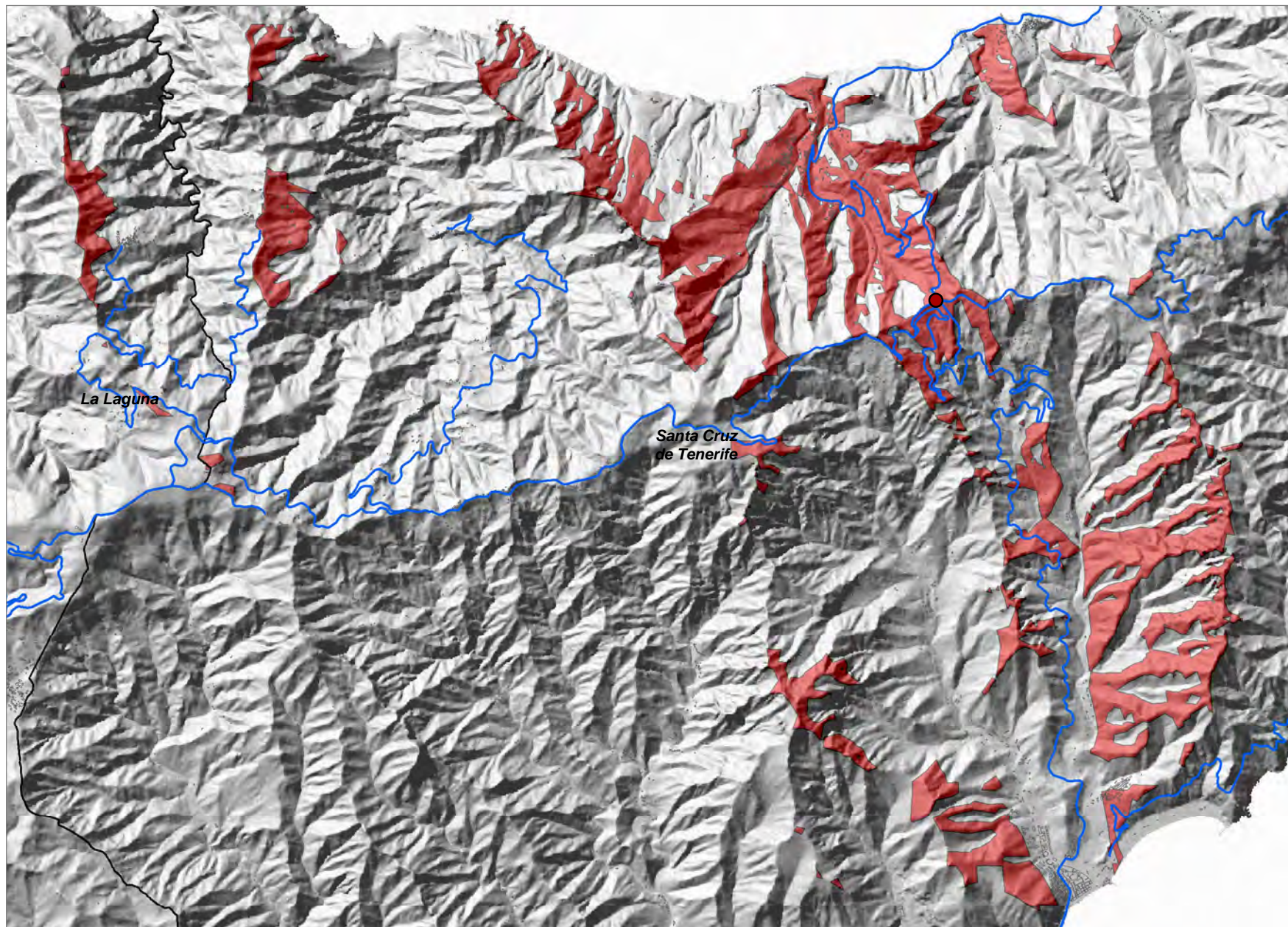
0 0,35 0,7
Kilometros



El Bailadero (STA_05)

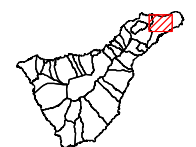
COORDENADAS DE REFERENCIA WGS84-UTM28N: X: **382107** Y: **3158741**

Cobertura Territorial del Servicio de Banda Ancha Inalámbrica



- Relevancia del Ámbito de Referencia
- Nivel 1
 - Nivel 2
 - Nivel 3
 - Coberturas Servicio BAI
 - Red de Carreteras Insular
 - Limite Municipal

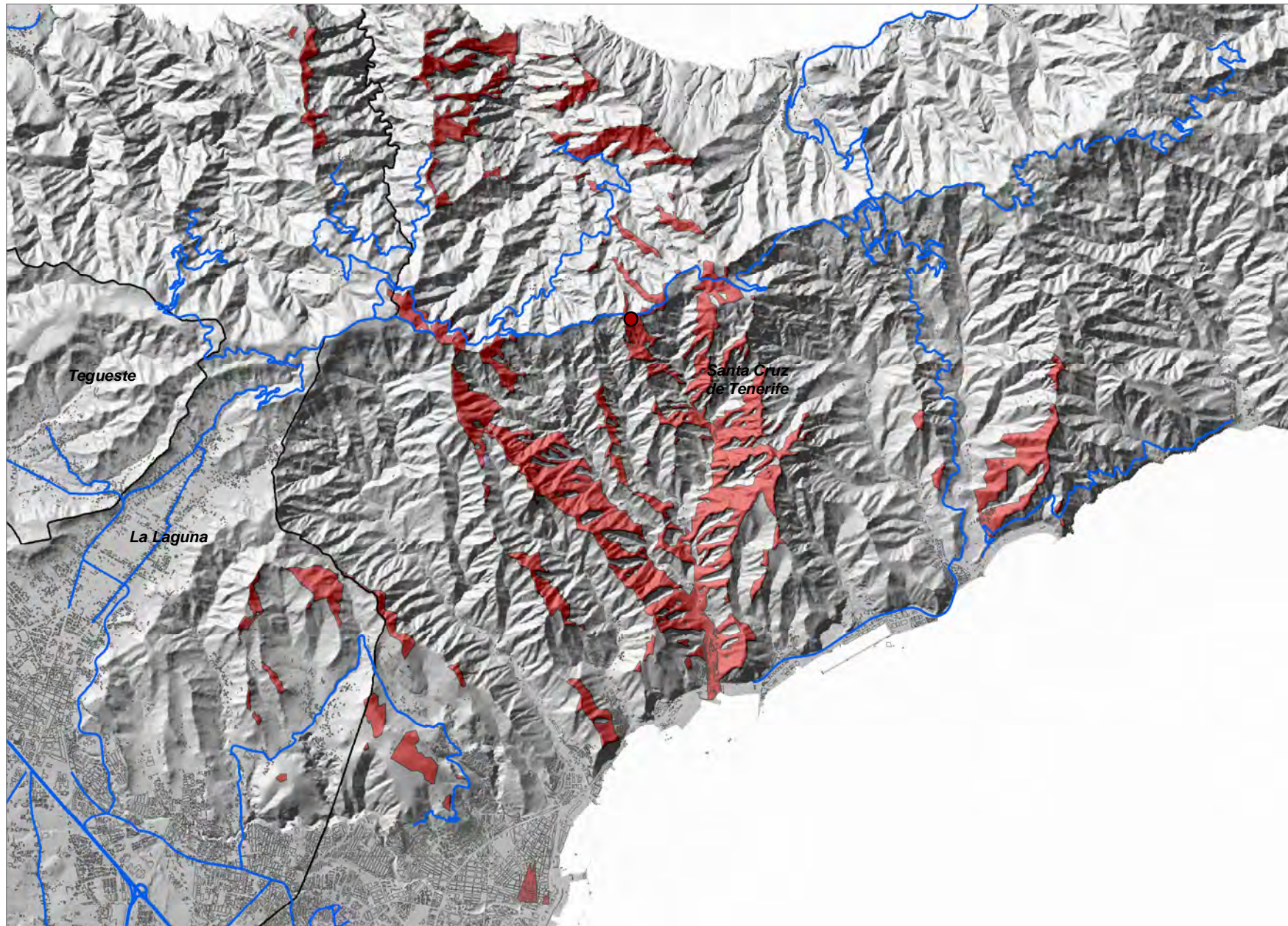
0 0,5 1
Kilómetros



Casas de la Cumbre-2 (STA_06)

COORDENADAS DE REFERENCIA WGS84-UTM28N: X: 378935 Y: 3157129

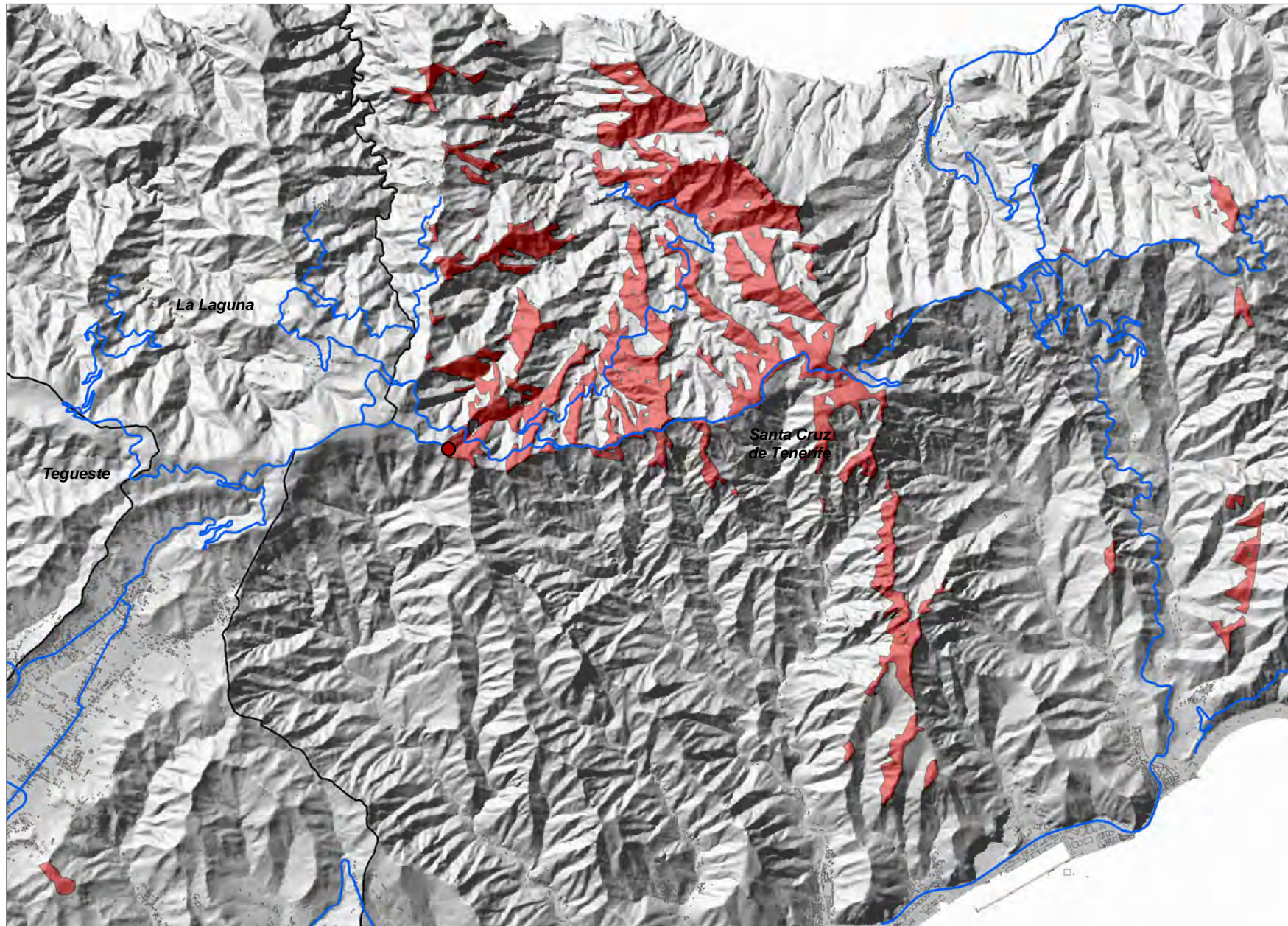
Cobertura Territorial del Servicio de Banda Ancha Inalámbrica



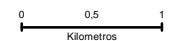
Pico del Inglés (STA_07)

COORDENADAS DE REFERENCIA WGS84-UTM28N: X: 376358 Y: 3156896

Cobertura Territorial del Servicio de Banda Ancha Inalámbrica



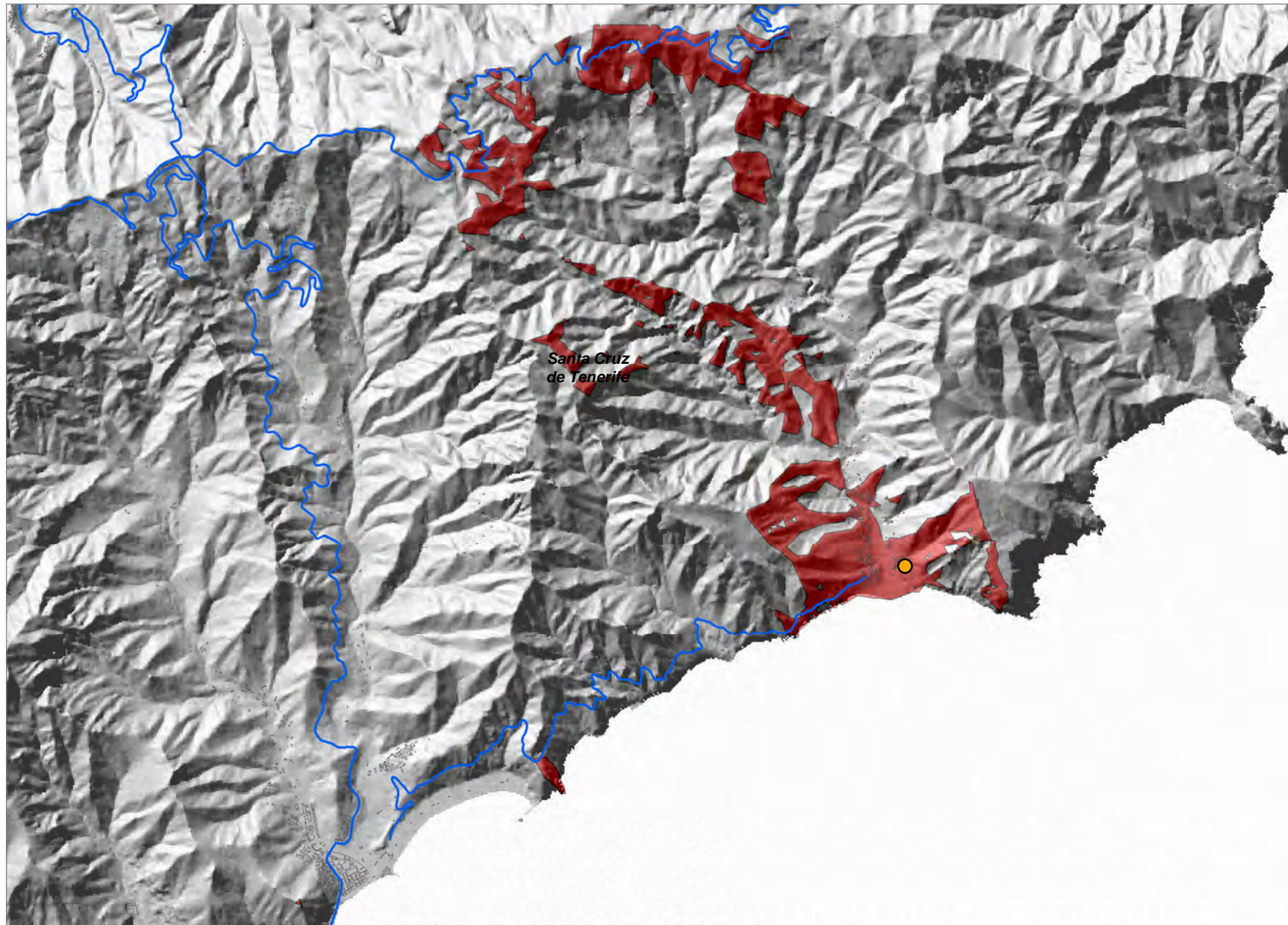
- Relevancia del Ámbito de Referencia
- Nivel 1
 - Nivel 2
 - Nivel 3
- Coberturas Servicio BAI
- Red de Carreteras Insular
- Limite Municipal



Iguste de San Andrés (STA_08)

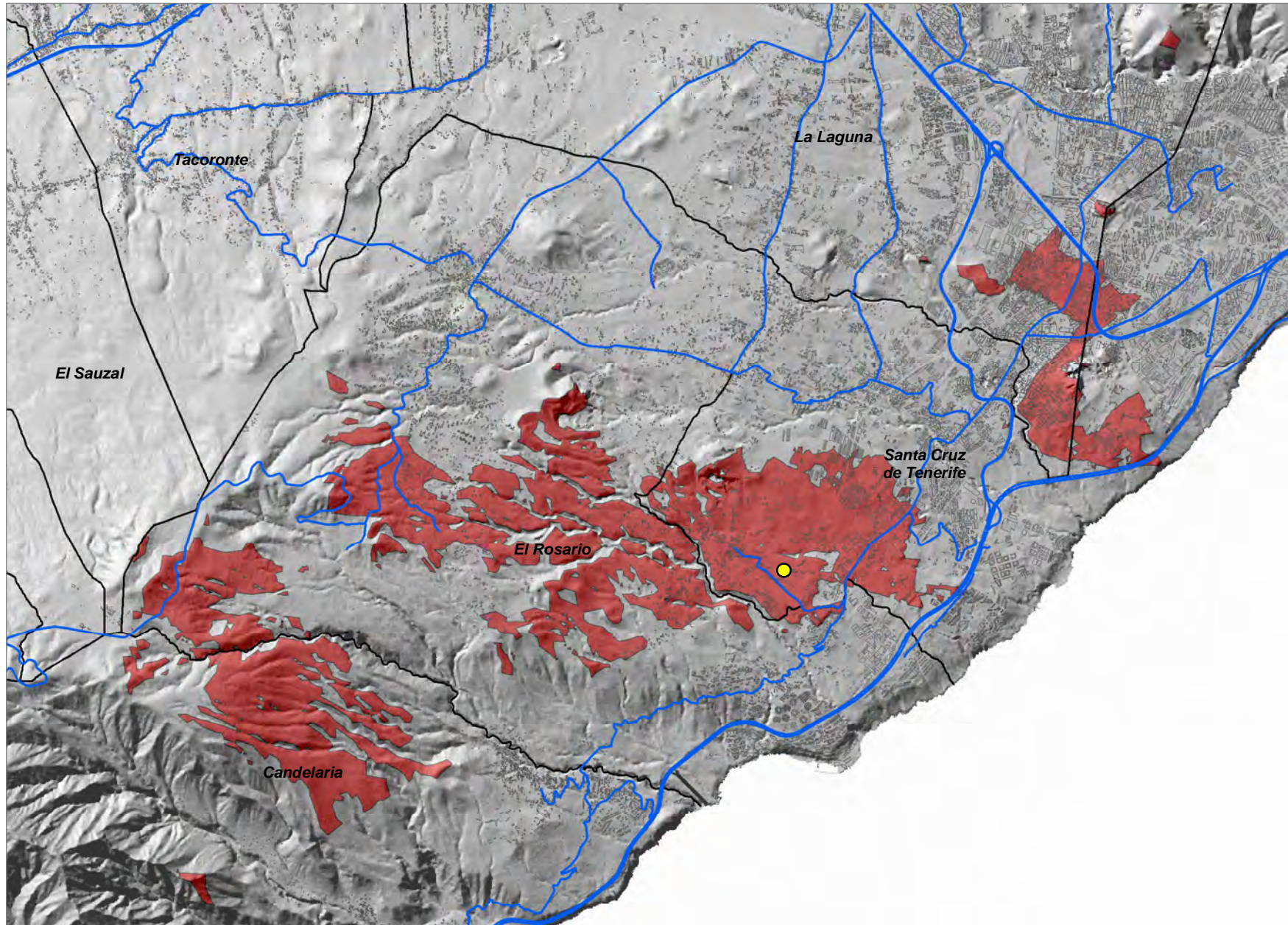
COORDENADAS DE REFERENCIA WGS84-UTM28N: X: 387204 Y: 3155871

Cobertura Territorial del Servicio de Banda Ancha Inalámbrica



COORDENADAS DE REFERENCIA WGS84-UTM28N: X: 369946 Y: 3144624

Cobertura Territorial del Servicio de Banda Ancha Inalámbrica



- Relevancia del Ámbito de Referencia
- Nivel 1
 - Nivel 2
 - Nivel 3
 - Coberturas Servicio BAI
 - Red de Carreteras Insular
 - Limite Municipal

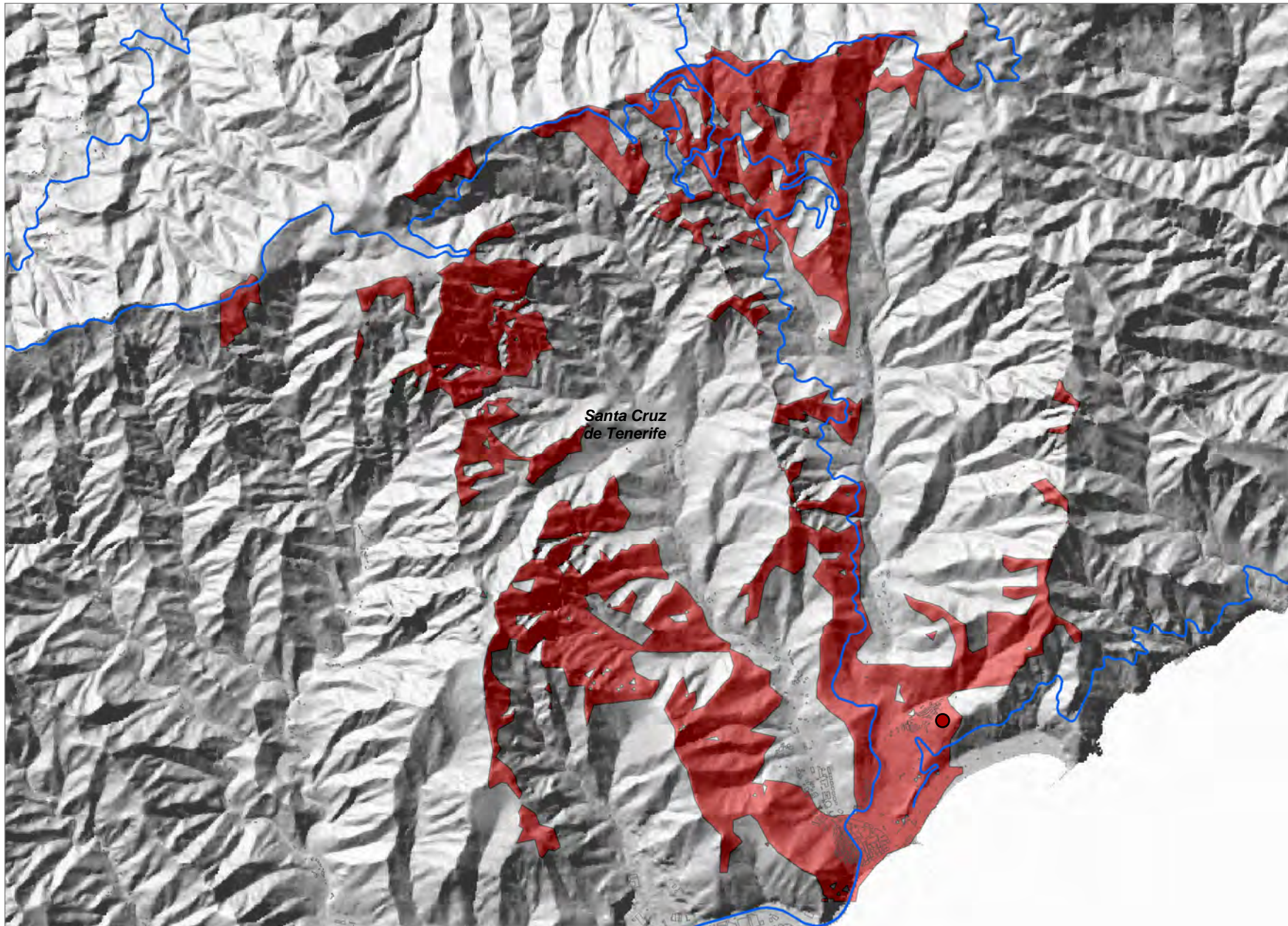
0 0,75 1,5
Kilómetros



El Suculúm (STA_10)

COORDENADAS DE REFERENCIA WGS84-UTM28N: X: **383787** Y: **3154504**

Cobertura Territorial del Servicio de Banda Ancha Inalámbrica



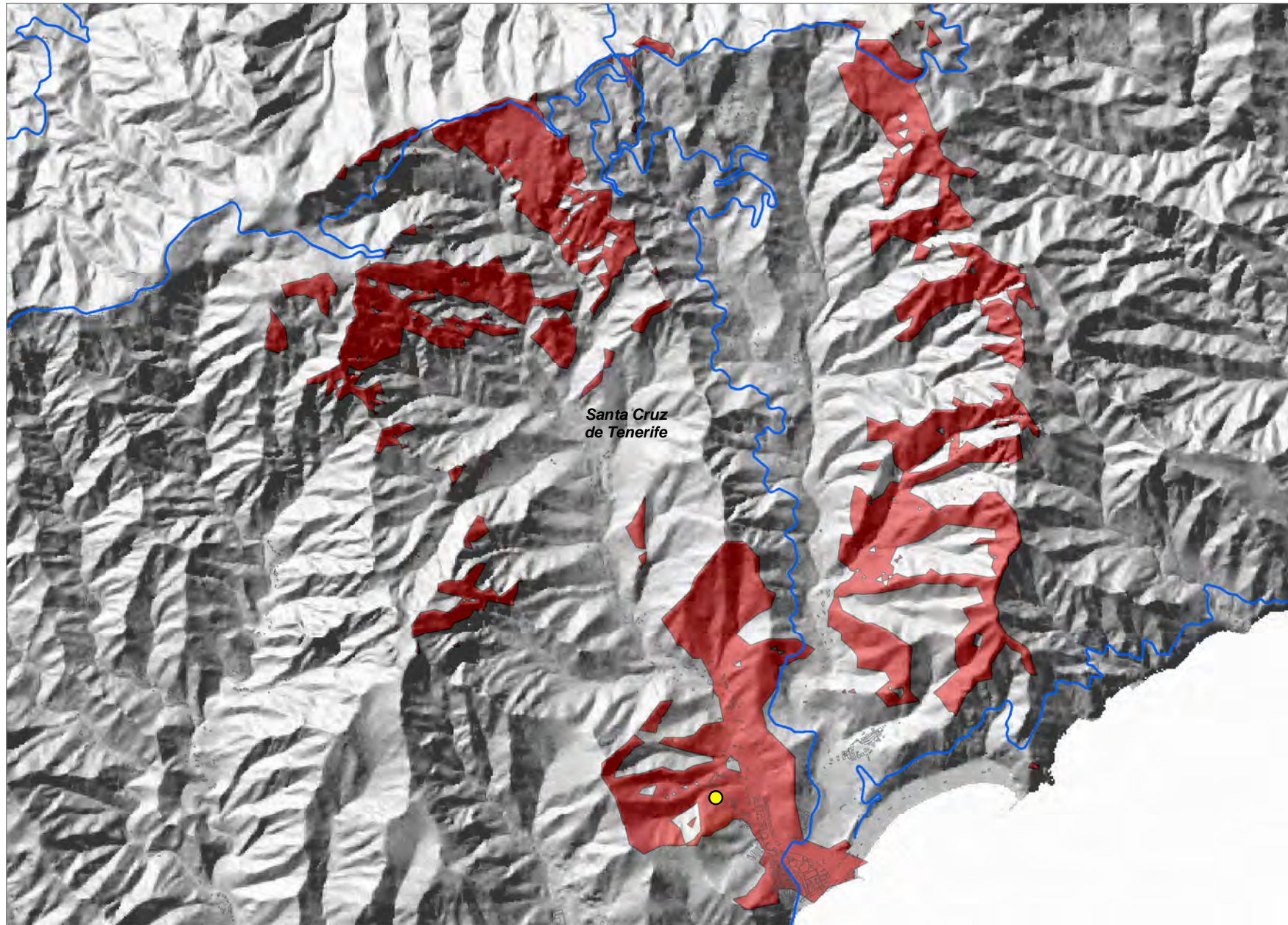
- Relevancia del Ámbito de Referencia**
- Nivel 1
 - Nivel 2
 - Nivel 3
 - Coberturas Servicio BAI
 - Red de Carreteras Insular
 - Limite Municipal

0 0,45 0,9
Kilometros



COORDENADAS DE REFERENCIA WGS84-UTM28N: X: 382749 Y: 3154201

Cobertura Territorial del Servicio de Banda Ancha Inalámbrica



- Relevancia del Ámbito de Referencia
- Nivel 1
 - Nivel 2
 - Nivel 3
 - Coberturas Servicio BAI
 - Red de Carreteras Insular
 - Limite Municipal

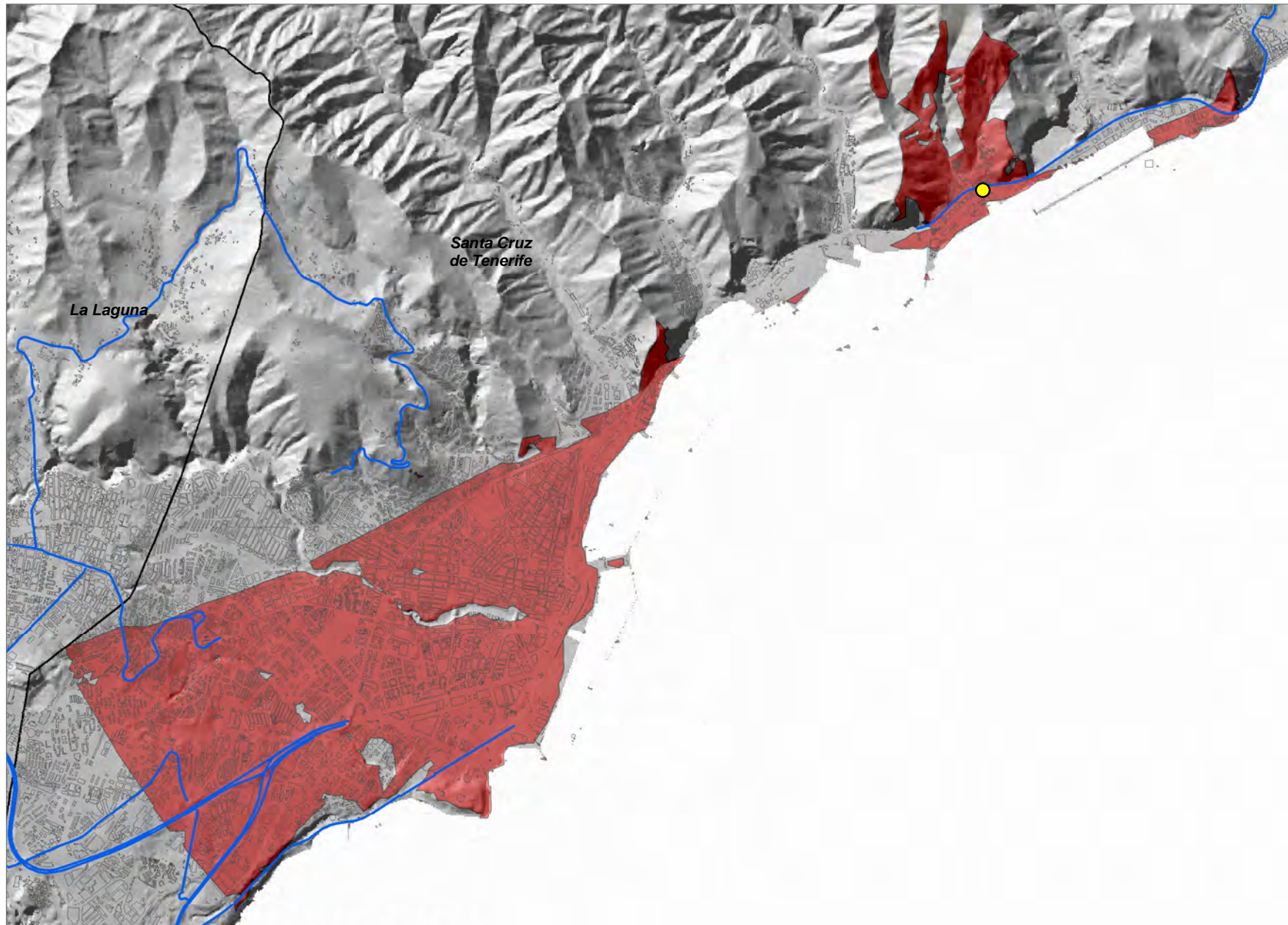
0 0,425 0,85
Kilómetros



Cueva Bermeja (STA_12)

COORDENADAS DE REFERENCIA WGS84-UTM28N: X: 381073 Y: 3152596

Cobertura Territorial del Servicio de Banda Ancha Inalámbrica



- Relevancia del Ámbito de Referencia
- Nivel 1
 - Nivel 2
 - Nivel 3
 - Coberturas Servicio BAI
 - Red de Carreteras Insular
 - Limite Municipal

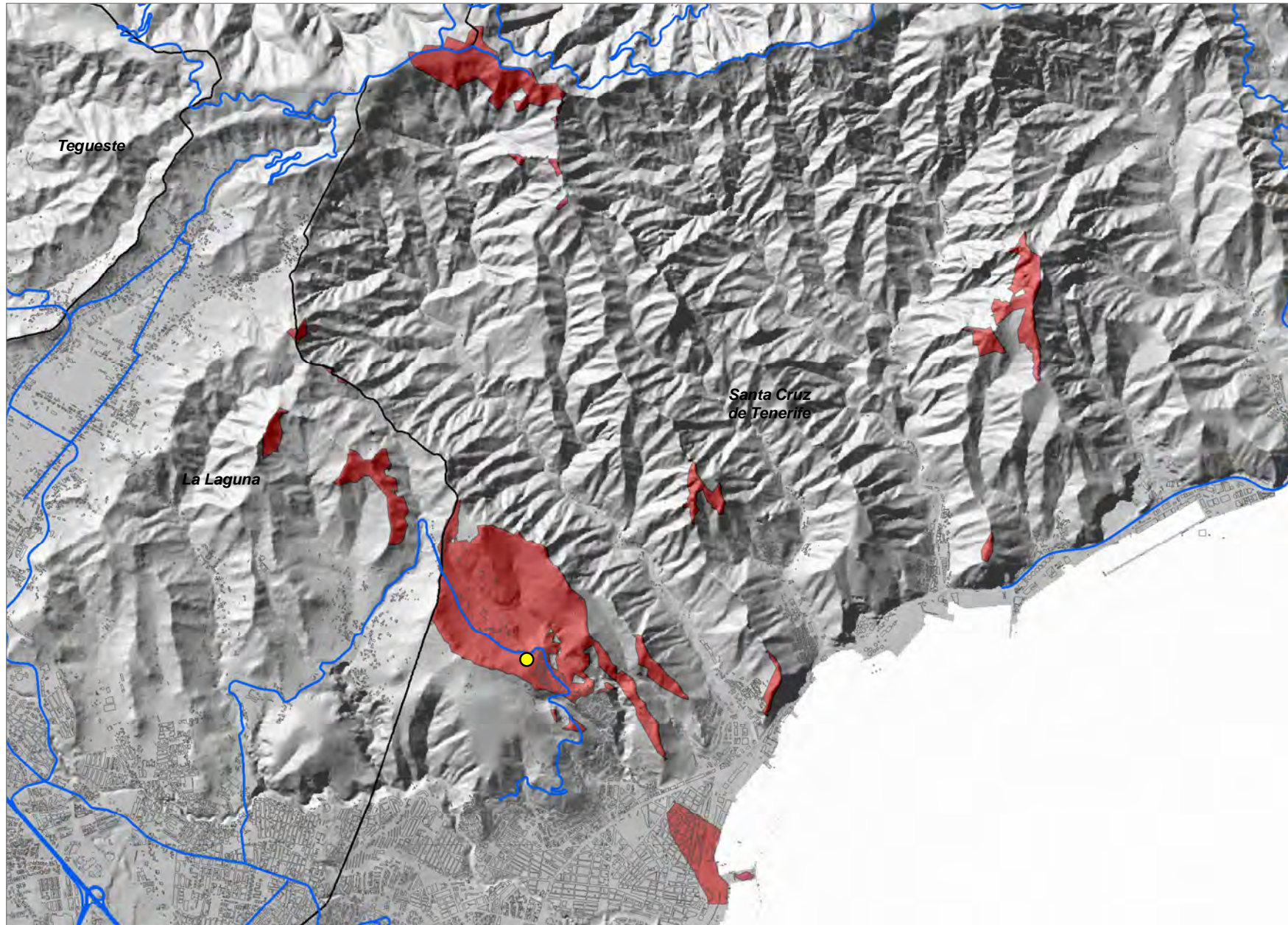
0 0,5 1
Kilometros



Los Campitos (STA_13)

COORDENADAS DE REFERENCIA WGS84-UTM28N: X: 376294 Y: 3151656

Cobertura Territorial del Servicio de Banda Ancha Inalámbrica



- Relevancia del Ámbito de Referencia
- Nivel 1
 - Nivel 2
 - Nivel 3
 - Coberturas Servicio BAI
 - Red de Carreteras Insular
 - Limite Municipal

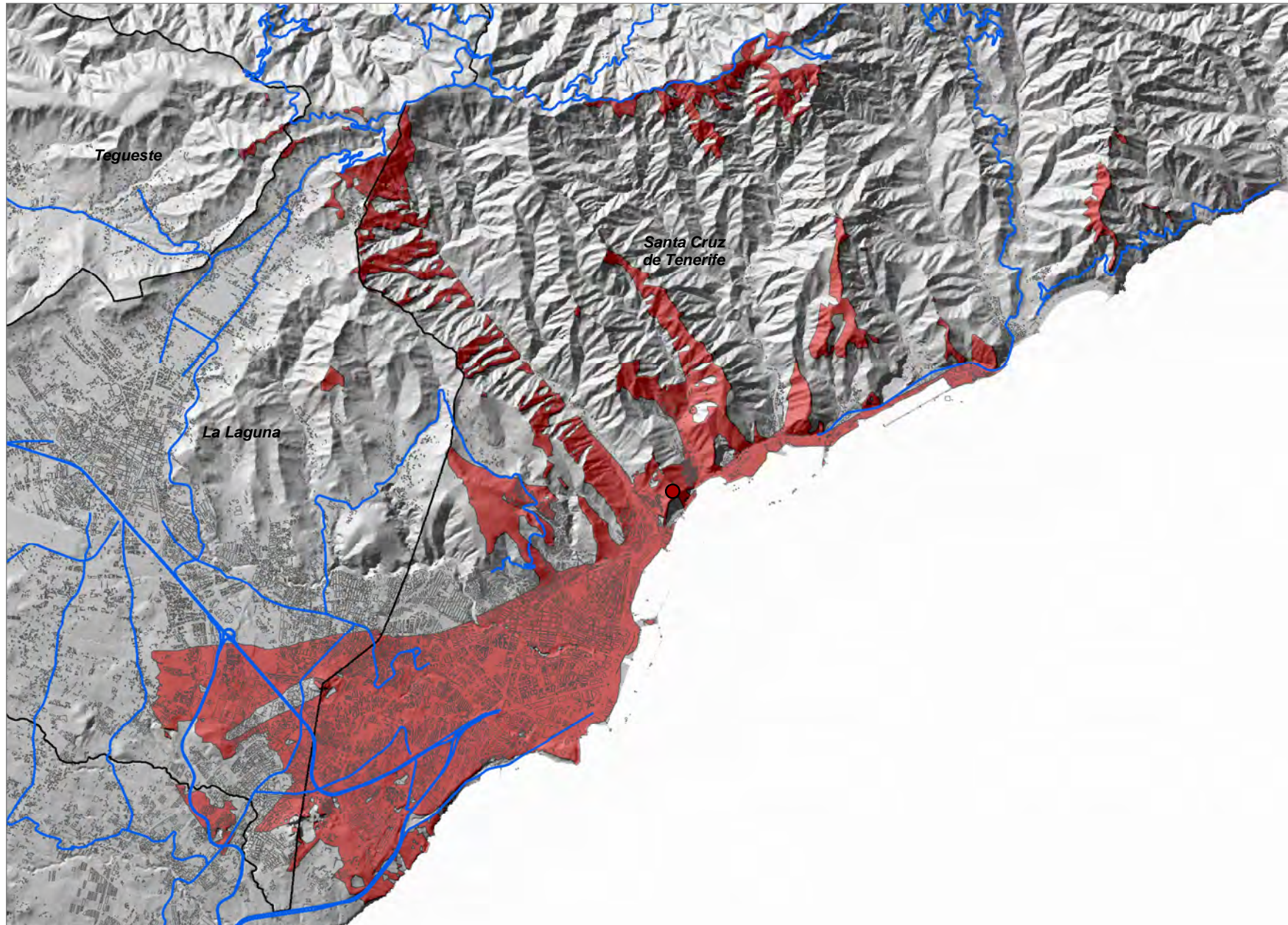
0 0,5 1
Kilómetros



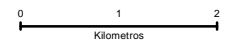
Montaña Alegre (STA_14)

COORDENADAS DE REFERENCIA WGS84-UTM28N: X: 378555 Y: 3151518

Cobertura Territorial del Servicio de Banda Ancha Inalámbrica



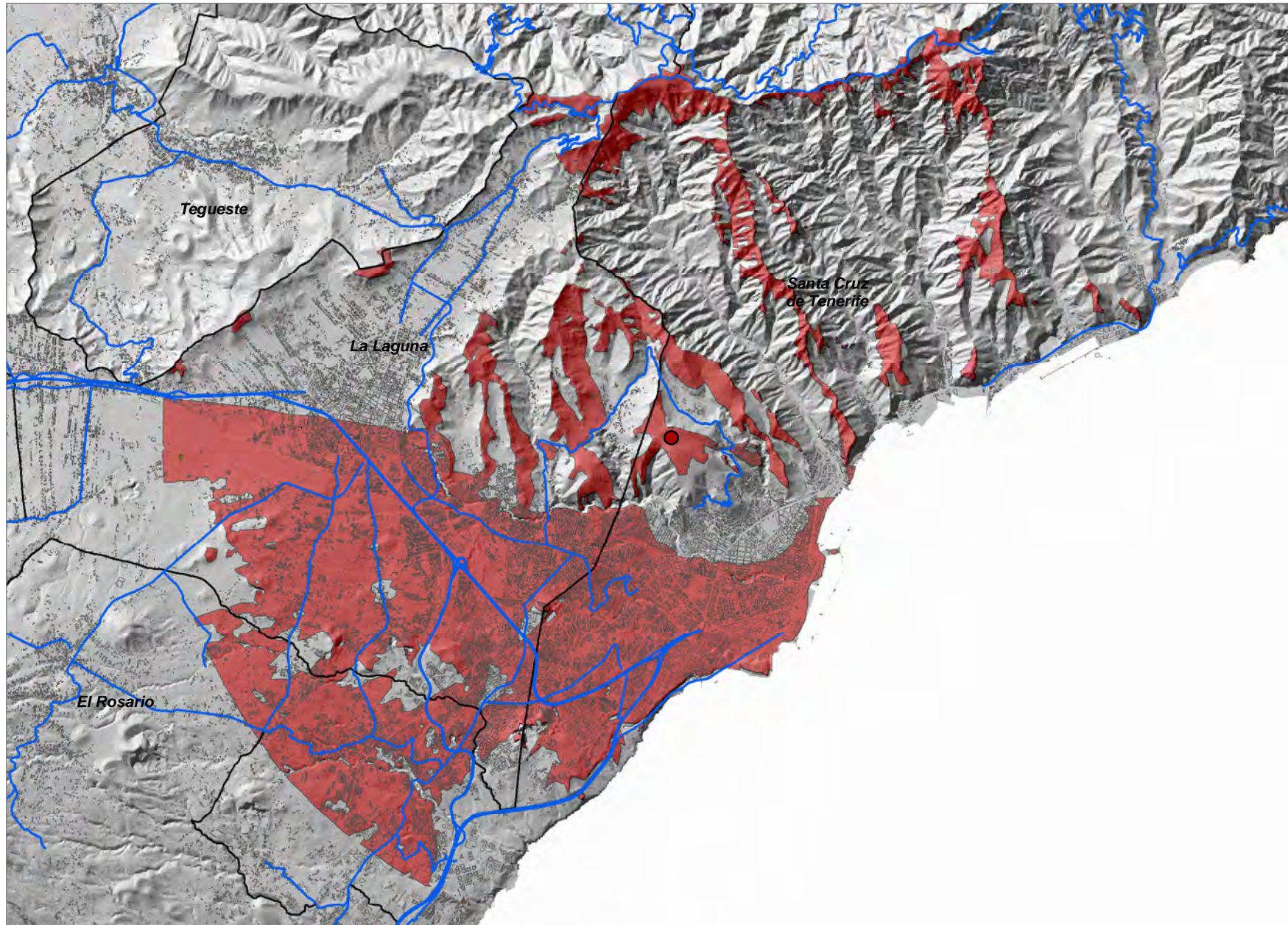
- Relevancia del Ámbito de Referencia
- Nivel 1
 - Nivel 2
 - Nivel 3
 - Coberturas Servicio BAI
 - Red de Carreteras Insular
 - Limite Municipal



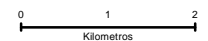
Las Mesas-1 (STA_15-1)

COORDENADAS DE REFERENCIA WGS84-UTM28N: X: 375703 Y: 3151499

Cobertura Territorial del Servicio de Banda Ancha Inalámbrica



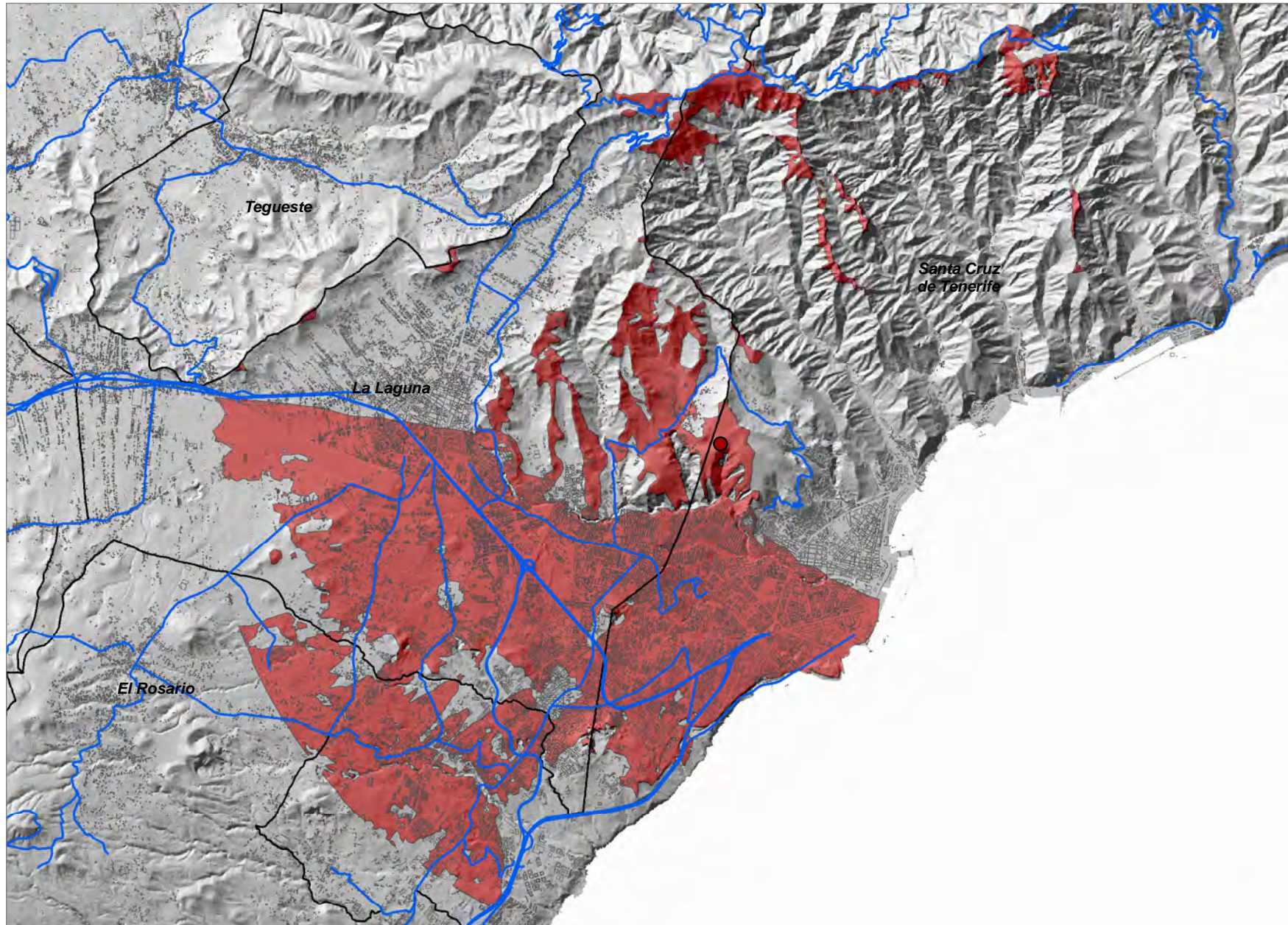
- Relevancia del Ámbito de Referencia
- Nivel 1
 - Nivel 2
 - Nivel 3
 - Coberturas Servicio BAI
 - Red de Carreteras Insular
 - Limite Municipal



Las Mesas-2 (STA_15-2)

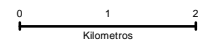
COORDENADAS DE REFERENCIA WGS84-UTM28N: X: **375390** Y: **3151413**

Cobertura Territorial del Servicio de Banda Ancha Inalámbrica



Relevancia del Ámbito de Referencia

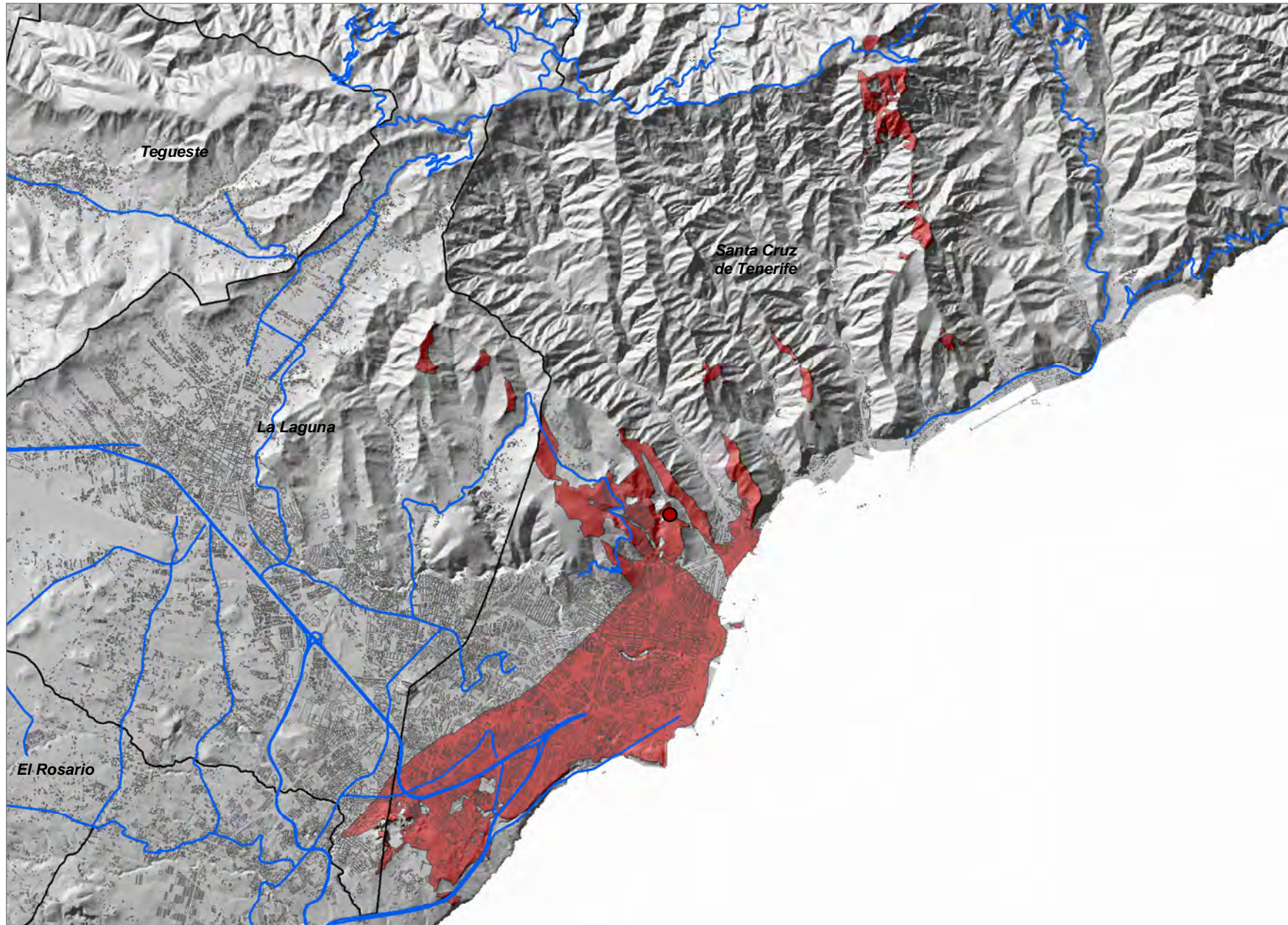
- Nivel 1
- Nivel 2
- Nivel 3
- Coberturas Servicio BAI
- Red de Carreteras Insular
- Limite Municipal



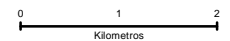
Las Mesetas (STA_16)

COORDENADAS DE REFERENCIA WGS84-UTM28N: X: 377314 Y: 3151242

Cobertura Territorial del Servicio de Banda Ancha Inalámbrica



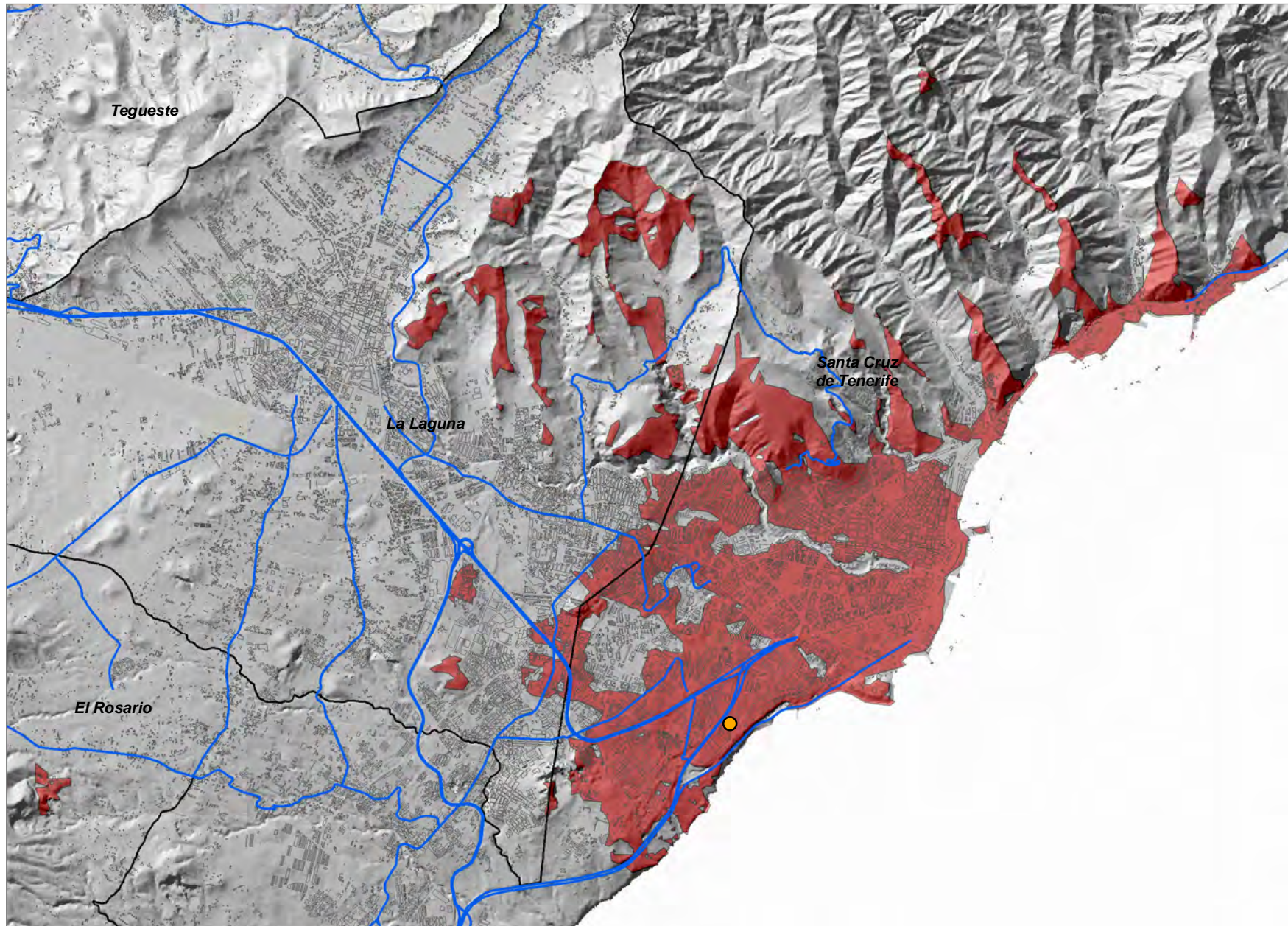
- Relevancia del Ámbito de Referencia
- Nivel 1
 - Nivel 2
 - Nivel 3
 - Coberturas Servicio BAI
 - Red de Carreteras Insular
 - Limite Municipal



Buenos Aires (STA_18)

COORDENADAS DE REFERENCIA WGS84-UTM28N: X: **375411** Y: **3147526**

Cobertura Territorial del Servicio de Banda Ancha Inalámbrica



- Relevancia del Ámbito de Referencia
- Nivel 1
 - Nivel 2
 - Nivel 3
 - Coberturas Servicio BAI
 - Red de Carreteras Insular
 - Limite Municipal

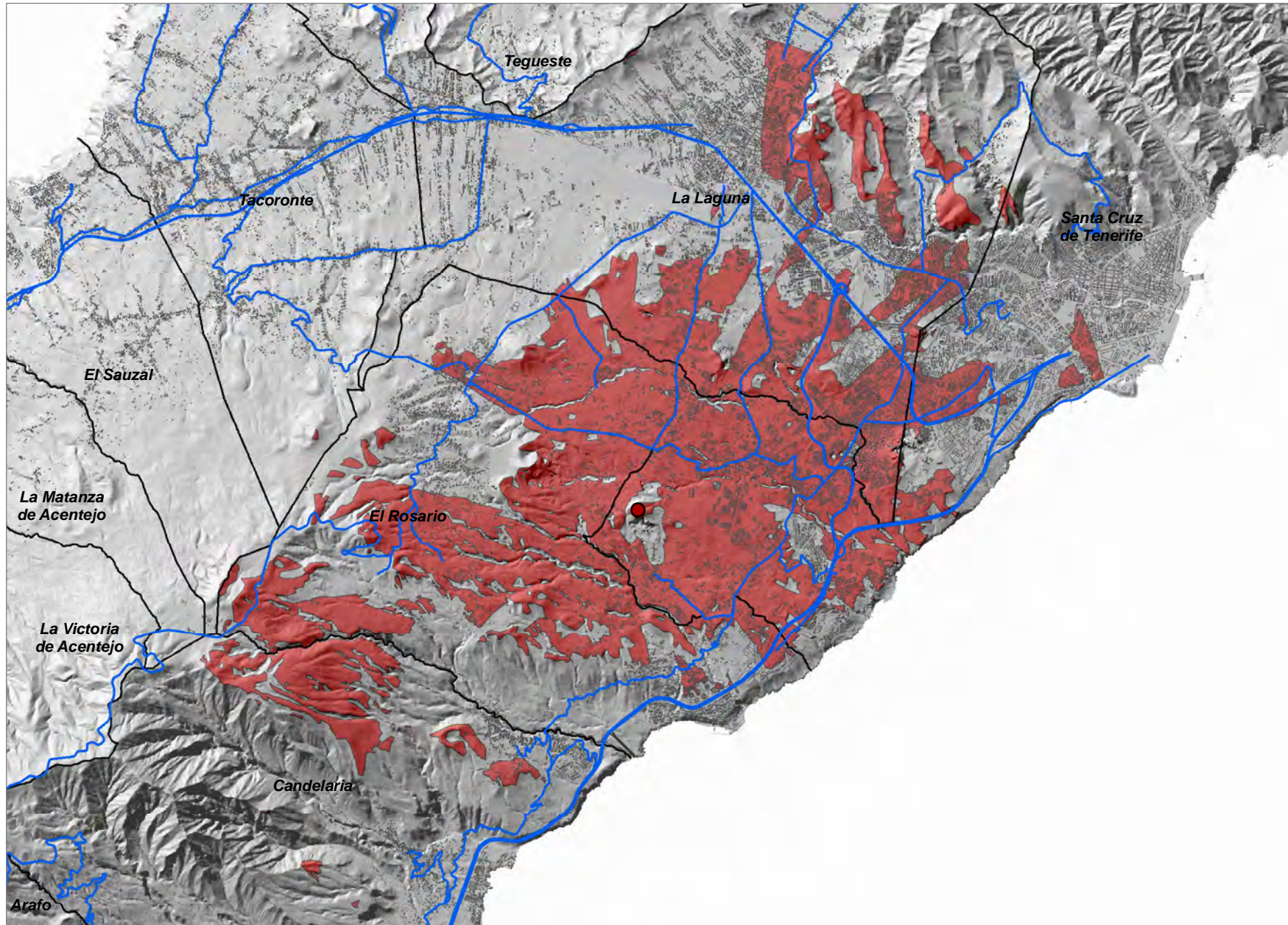
0 0,75 1,5
Kilometros



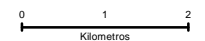
Montaña Talavera (STA_19)

COORDENADAS DE REFERENCIA WGS84-UTM28N: X: 369104 Y: 3145925

Cobertura Territorial del Servicio de Banda Ancha Inalámbrica

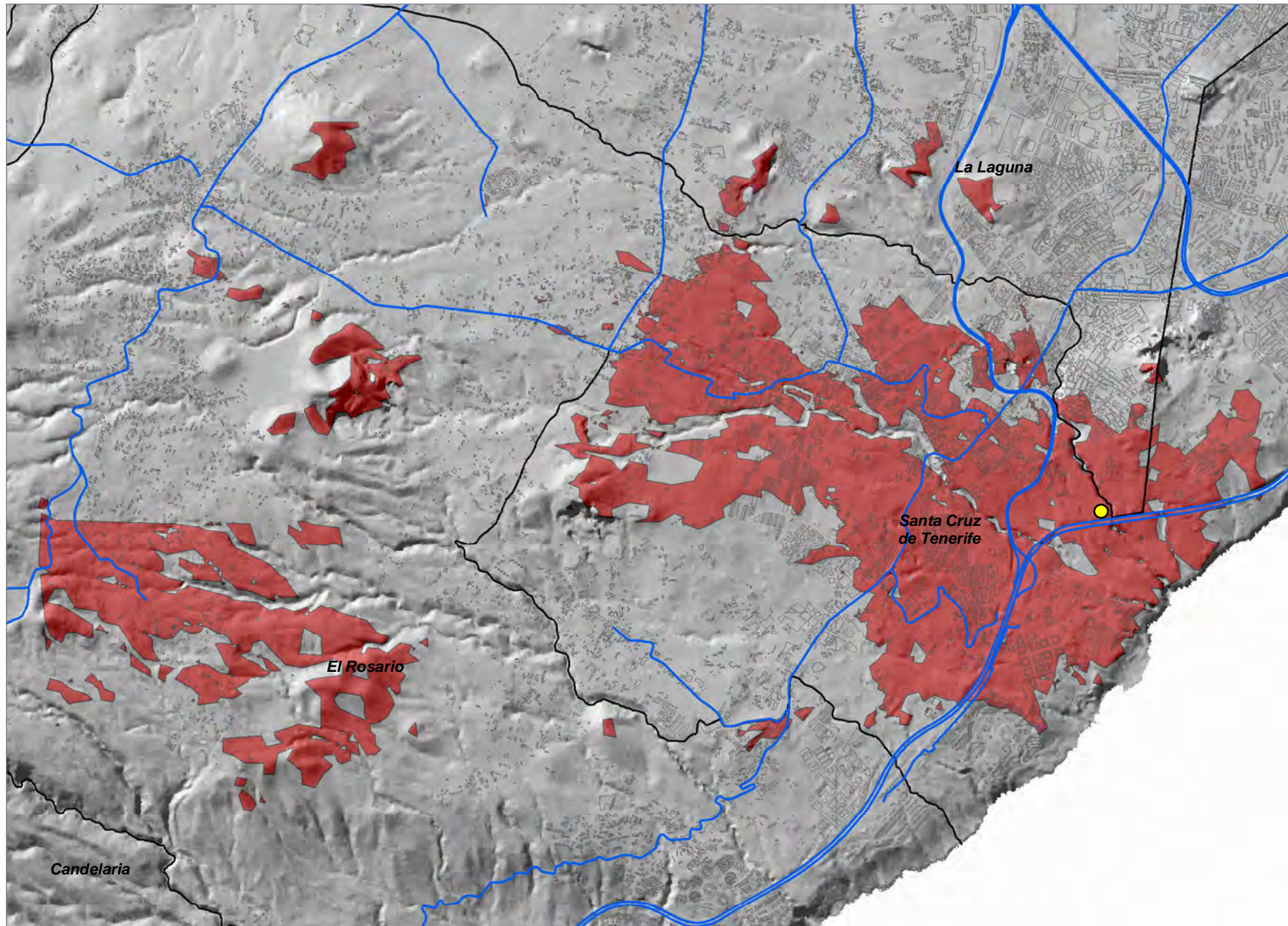


- Relevancia del Ámbito de Referencia
- Nivel 1
 - Nivel 2
 - Nivel 3
 - Coberturas Servicio BAI
 - Red de Carreteras Insular
 - Limite Municipal



COORDENADAS DE REFERENCIA WGS84-UTM28N: X: 372958 Y: 3145737

Cobertura Territorial del Servicio de Banda Ancha Inalámbrica



- Relevancia del Ámbito de Referencia
- Nivel 1
 - Nivel 2
 - Nivel 3
 - Coberturas Servicio BAI
 - Red de Carreteras Insular
 - Limite Municipal

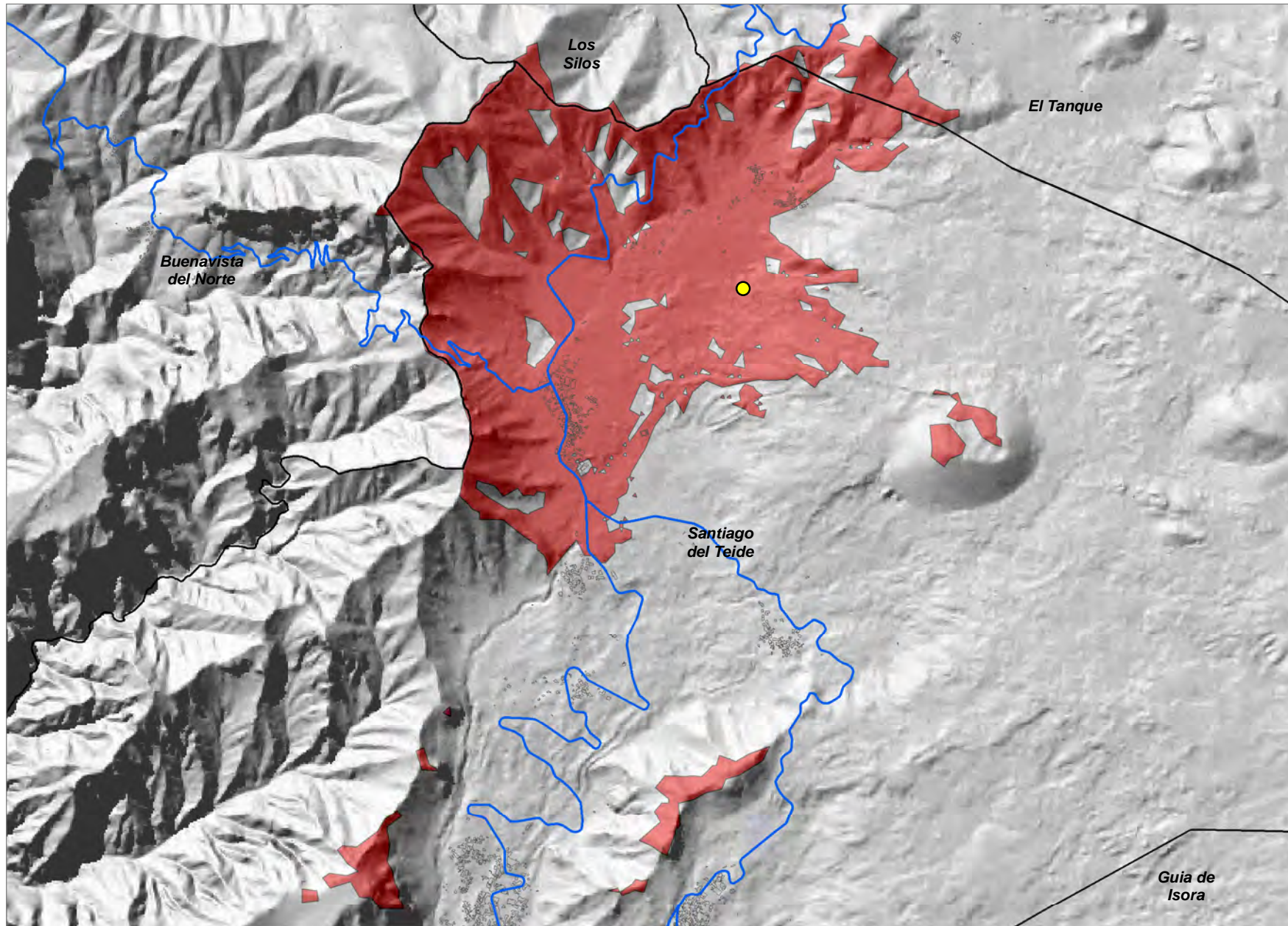
0 0,5 1
Kilómetros



Cercado Los Corrales (STE_01)

COORDENADAS DE REFERENCIA WGS84-UTM28N: X: **323055** Y: **3132033**

Cobertura Territorial del Servicio de Banda Ancha Inalámbrica



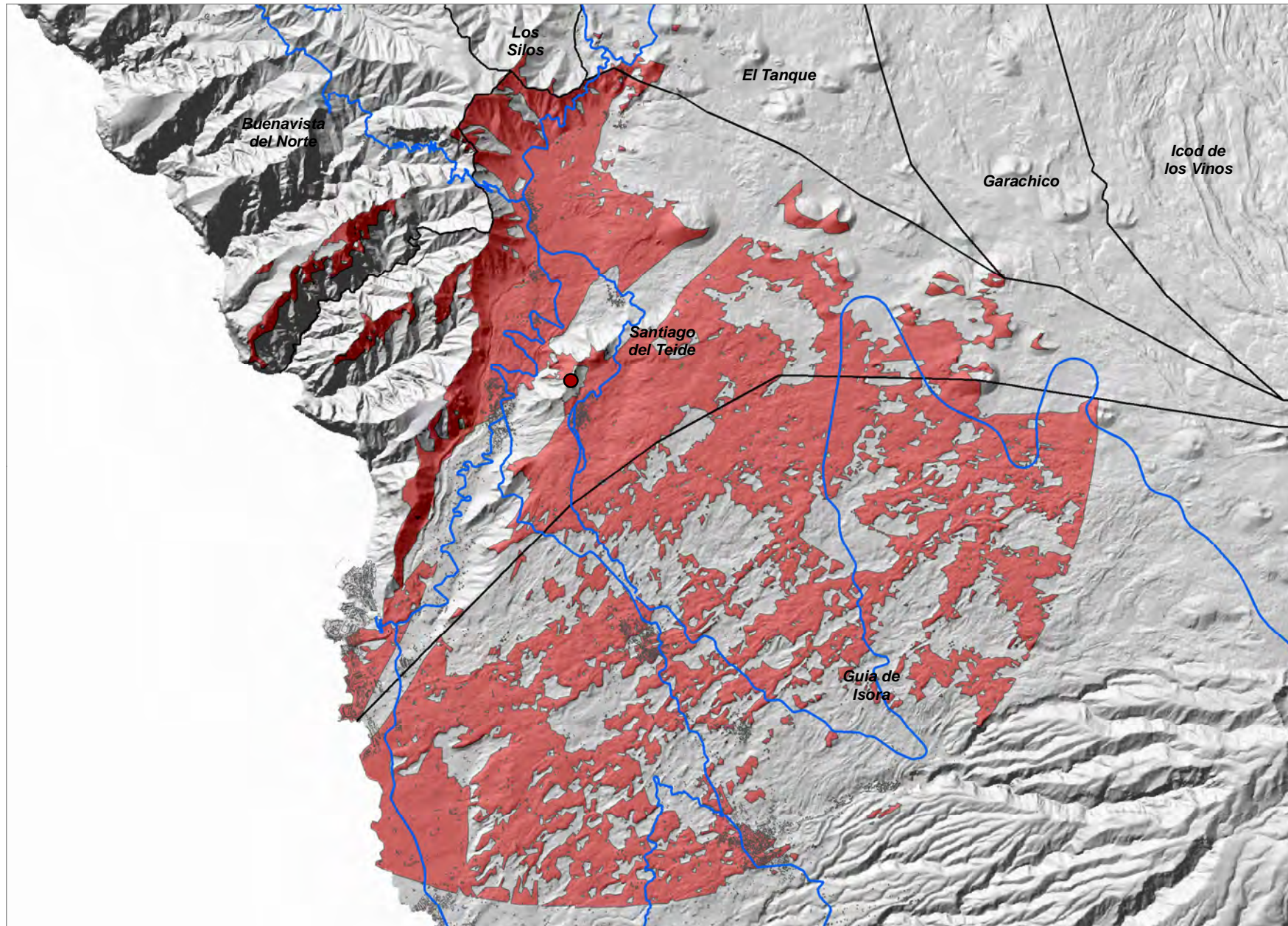
- Relevancia del Ámbito de Referencia
- Nivel 1
 - Nivel 2
 - Nivel 3
 - Coberturas Servicio BAI
 - Red de Carreteras Insular
 - Limite Municipal

0 0,4 0,8
Kilometros



COORDENADAS DE REFERENCIA WGS84-UTM28N: X: 322607 Y: 3128753

Cobertura Territorial del Servicio de Banda Ancha Inalámbrica



- Relevancia del Ámbito de Referencia
- Nivel 1
 - Nivel 2
 - Nivel 3
- Coberturas Servicio BAI
- Red de Carreteras Insular
- Limite Municipal

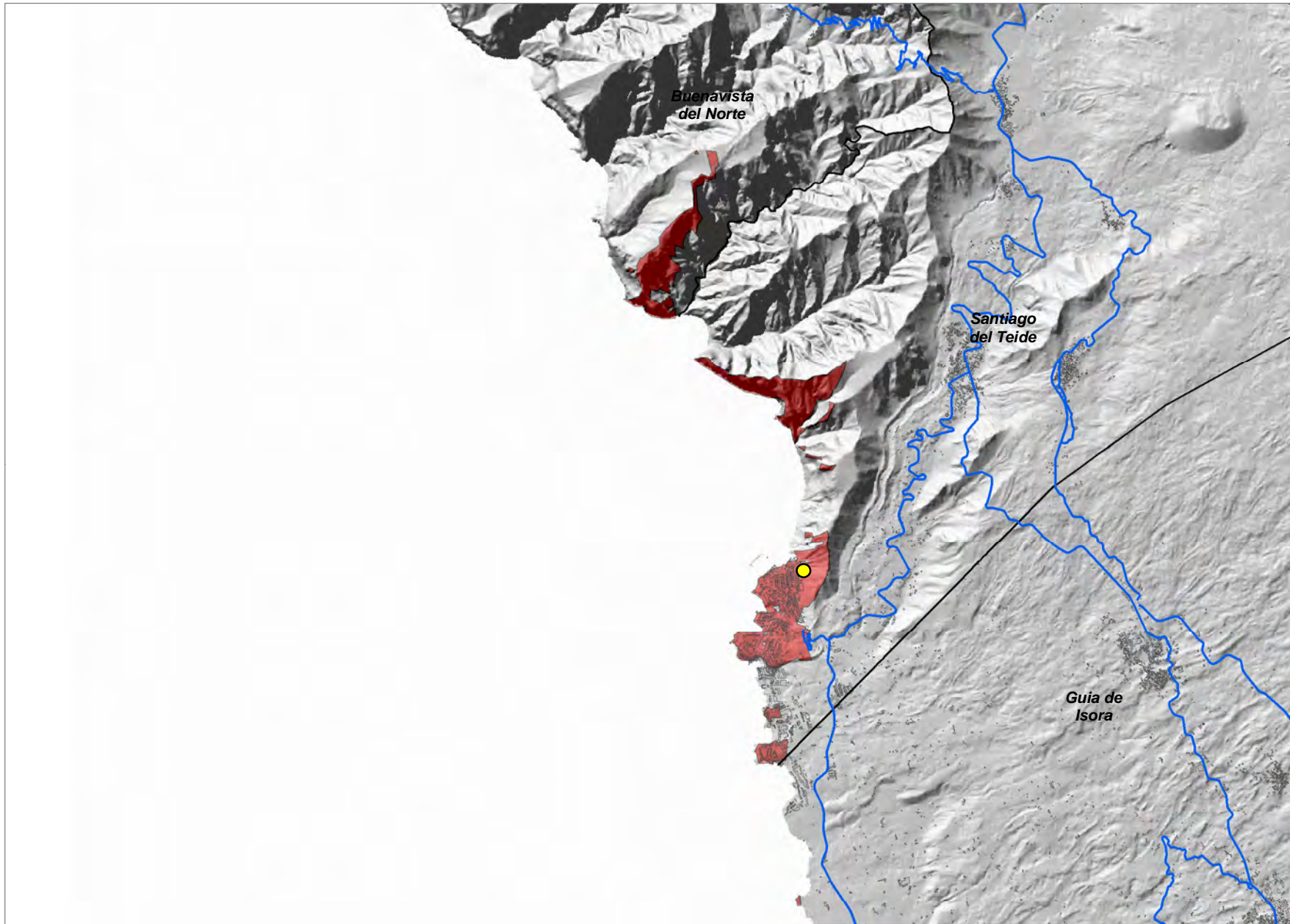
0 1 2
Kilómetros



Los Gigantes (STE_03)

COORDENADAS DE REFERENCIA WGS84-UTM28N: X: **319717** Y: **3125922**

Cobertura Territorial del Servicio de Banda Ancha Inalámbrica



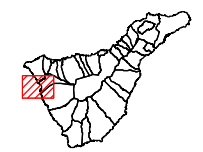
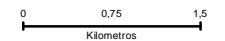
Relevancia del Ámbito de Referencia

- Nivel 1
- Nivel 2
- Nivel 3

■ Coberturas Servicio BAI

— Red de Carreteras Insular

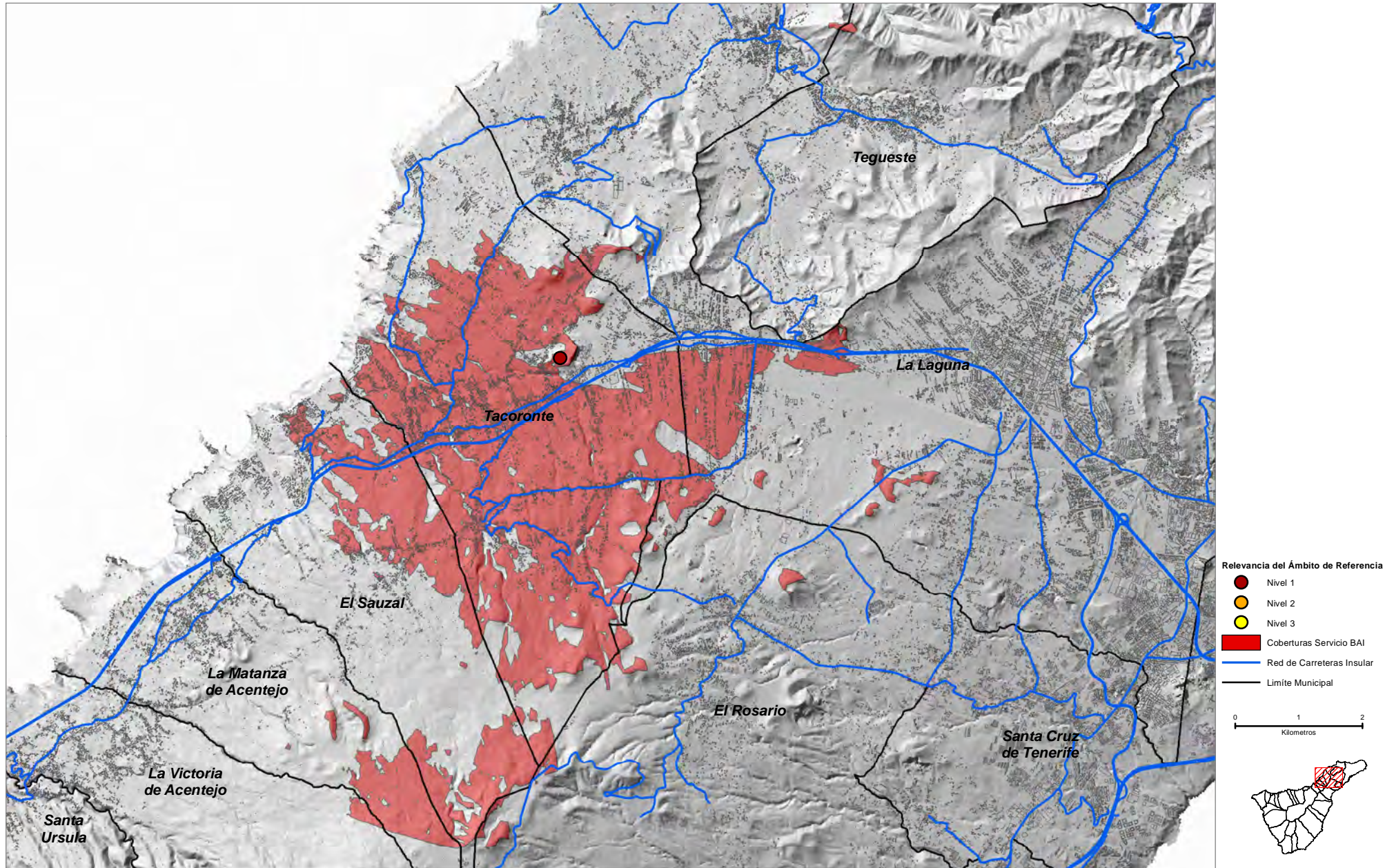
— Limite Municipal



Lomo Colorado (TAC_01)

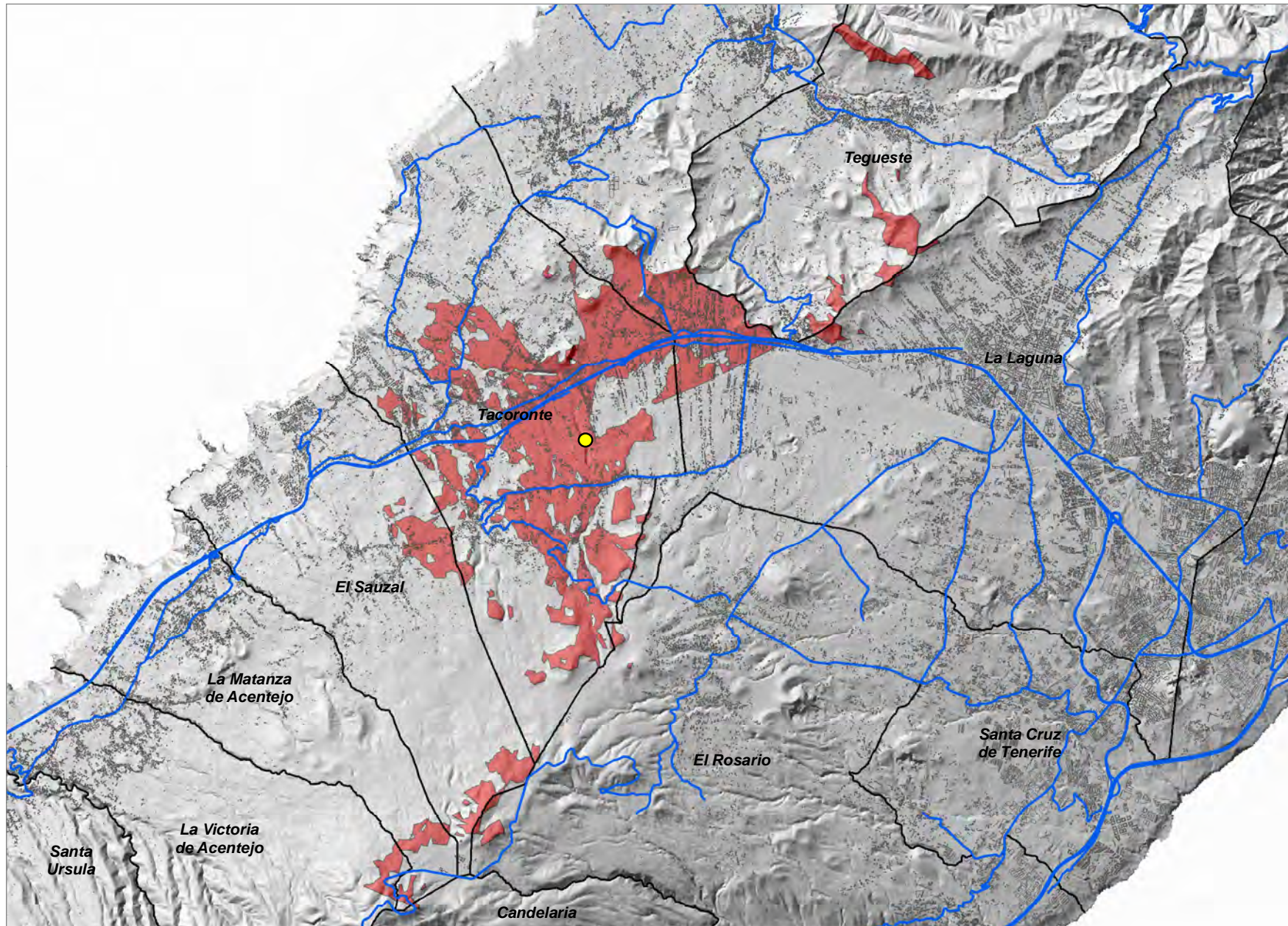
COORDENADAS DE REFERENCIA WGS84-UTM28N: X: 363576 Y: 3152076

Cobertura Territorial del Servicio de Banda Ancha Inalámbrica

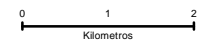


COORDENADAS DE REFERENCIA WGS84-UTM28N: X: 364042 Y: 3150762

Cobertura Territorial del Servicio de Banda Ancha Inalámbrica

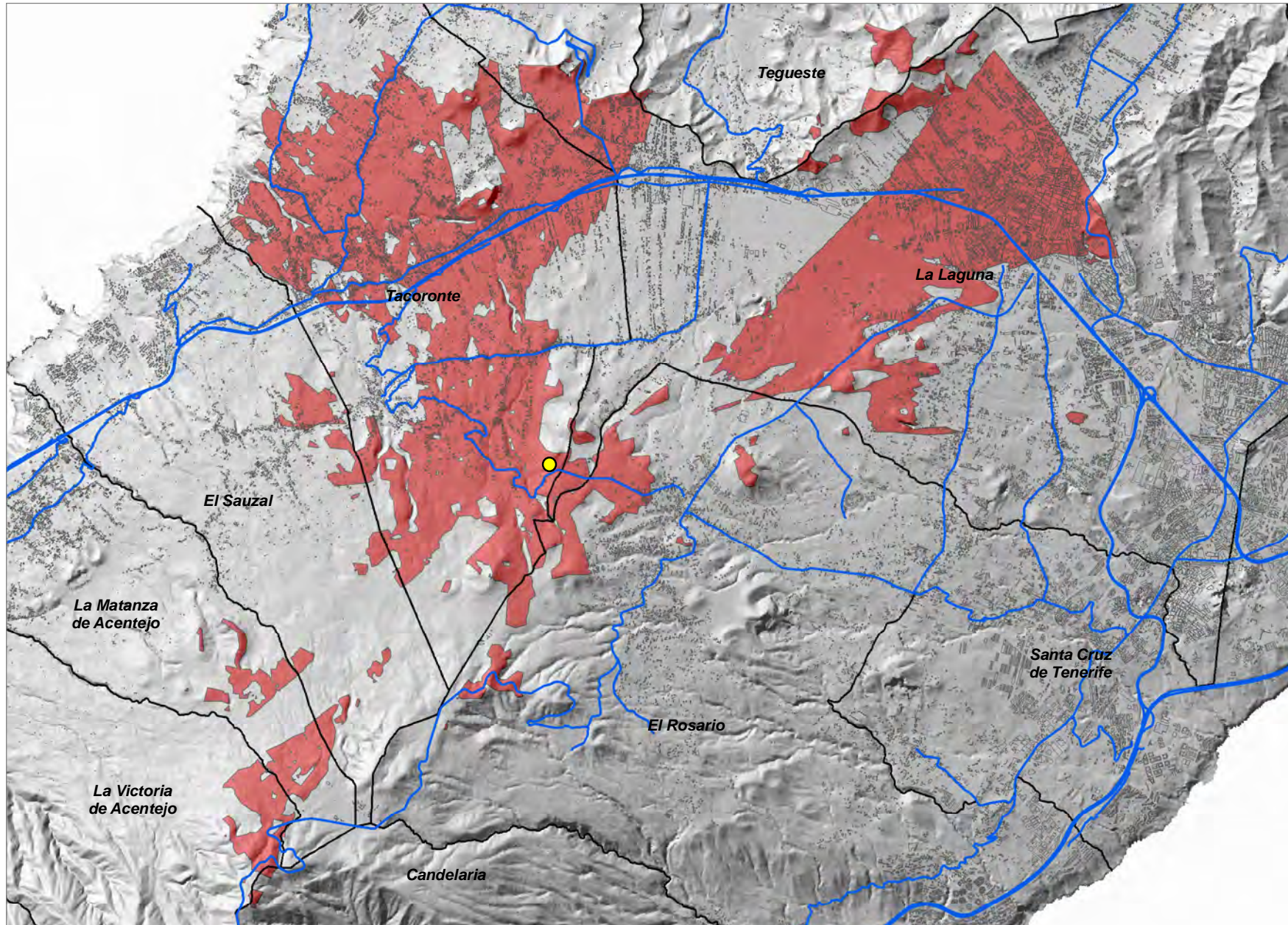


- Relevancia del Ámbito de Referencia
- Nivel 1
 - Nivel 2
 - Nivel 3
 - Coberturas Servicio BAI
 - Red de Carreteras Insular
 - Limite Municipal



COORDENADAS DE REFERENCIA WGS84-UTM28N: X: 364563 Y: 3148614

Cobertura Territorial del Servicio de Banda Ancha Inalámbrica



- Relevancia del Ámbito de Referencia
- Nivel 1
 - Nivel 2
 - Nivel 3
- Coberturas Servicio BAI
- Red de Carreteras Insular
- Limite Municipal

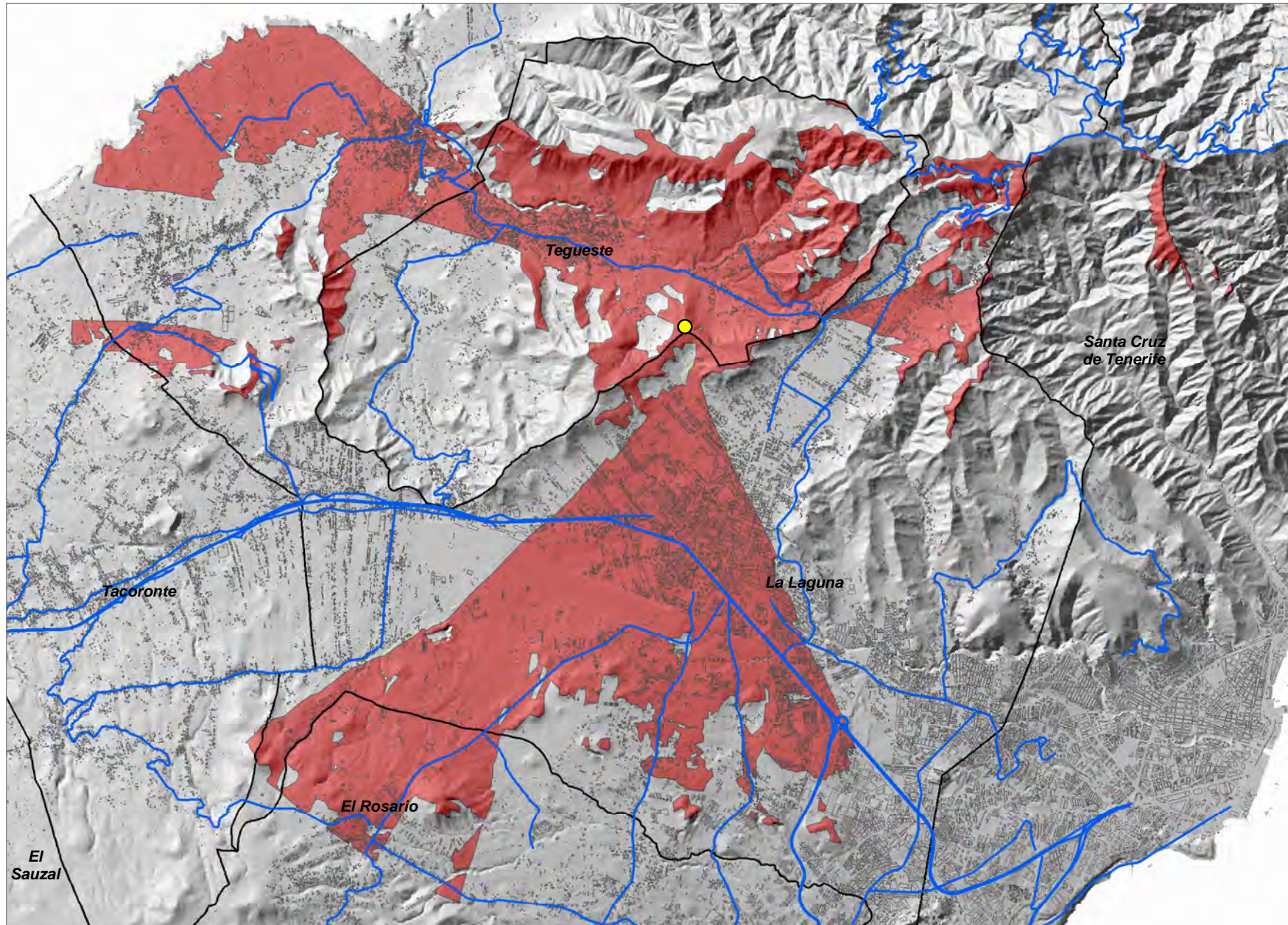
0 0,75 1,5
Kilómetros



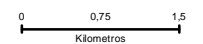
Mesa Mota (TEG_01)

COORDENADAS DE REFERENCIA WGS84-UTM28N: X: 370396 Y: 3154655

Cobertura Territorial del Servicio de Banda Ancha Inalámbrica



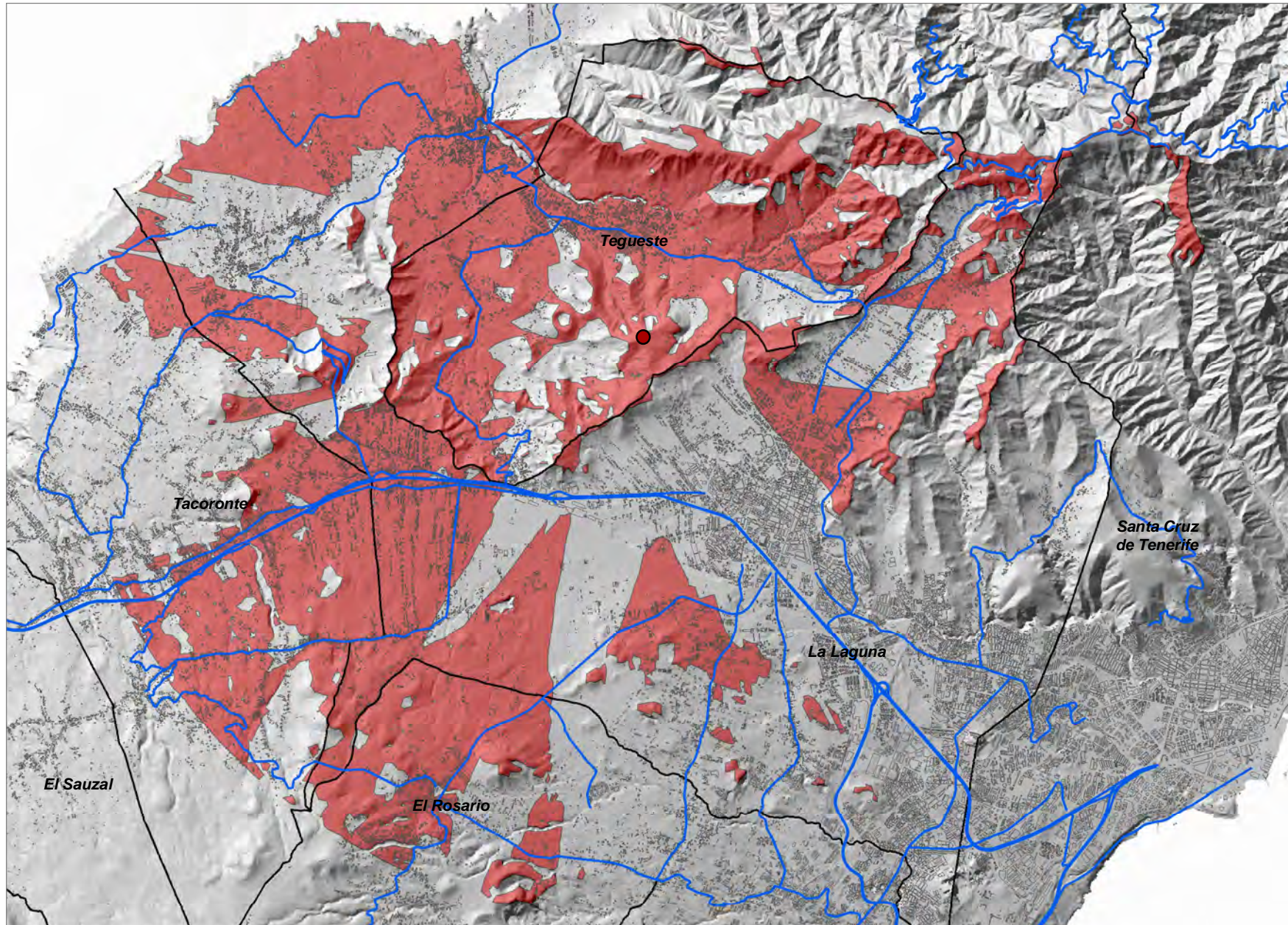
- Relevancia del Ámbito de Referencia
- Nivel 1
 - Nivel 2
 - Nivel 3
- Coberturas Servicio BAI
- Red de Carreteras Insular
- Limite Municipal



El Español (TEG_02)

COORDENADAS DE REFERENCIA WGS84-UTM28N: X: **369155** Y: **3154333**

Cobertura Territorial del Servicio de Banda Ancha Inalámbrica



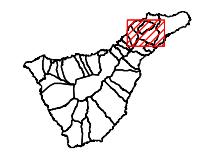
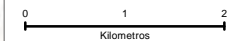
Relevancia del Ámbito de Referencia

- Nivel 1
- Nivel 2
- Nivel 3

Coberturas Servicio BAI

Red de Carreteras Insular

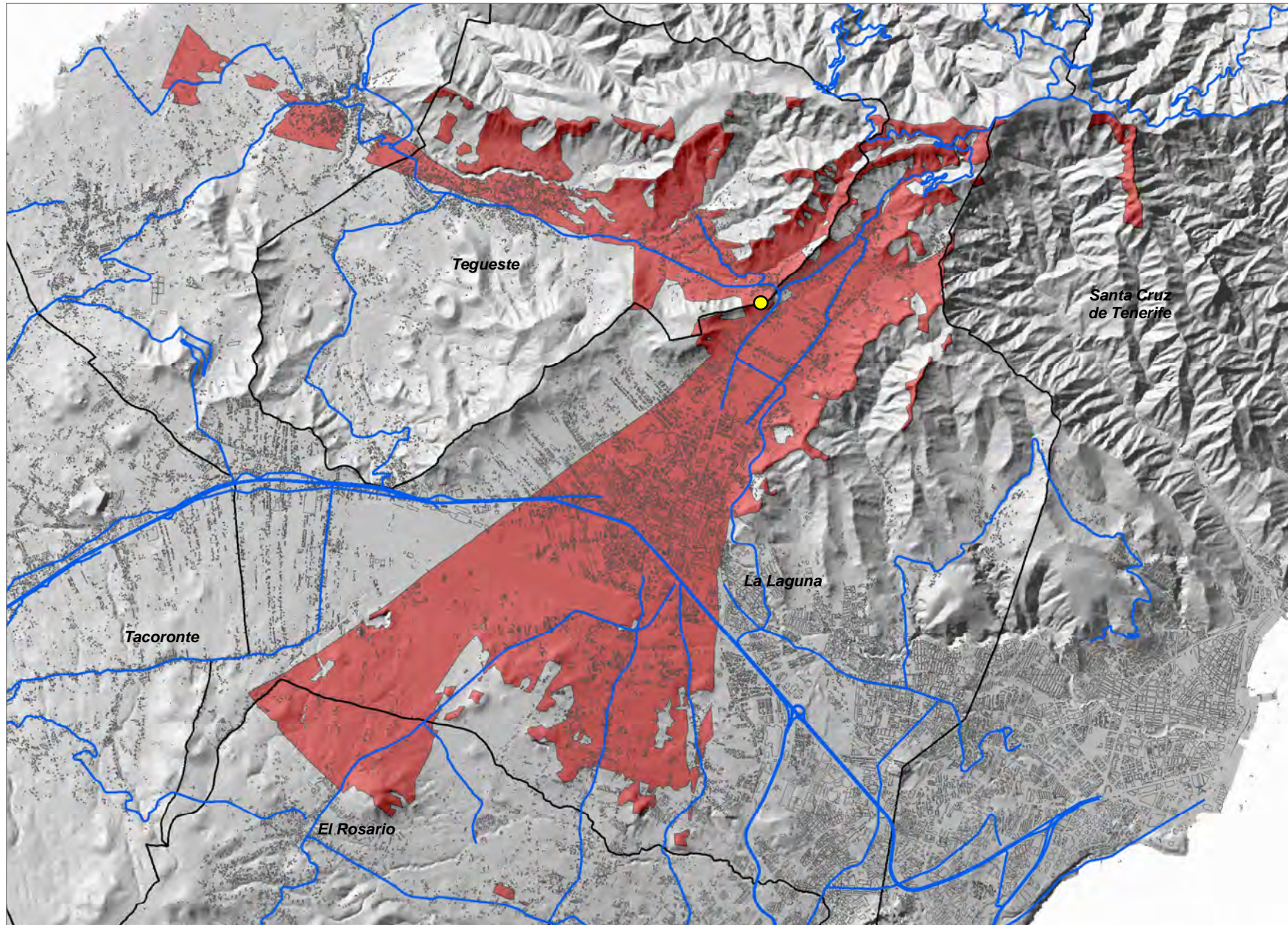
Limite Municipal



Las Canteras (TEG_04)

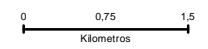
COORDENADAS DE REFERENCIA WGS84-UTM28N: X: **371963** Y: **3154606**

Cobertura Territorial del Servicio de Banda Ancha Inalámbrica



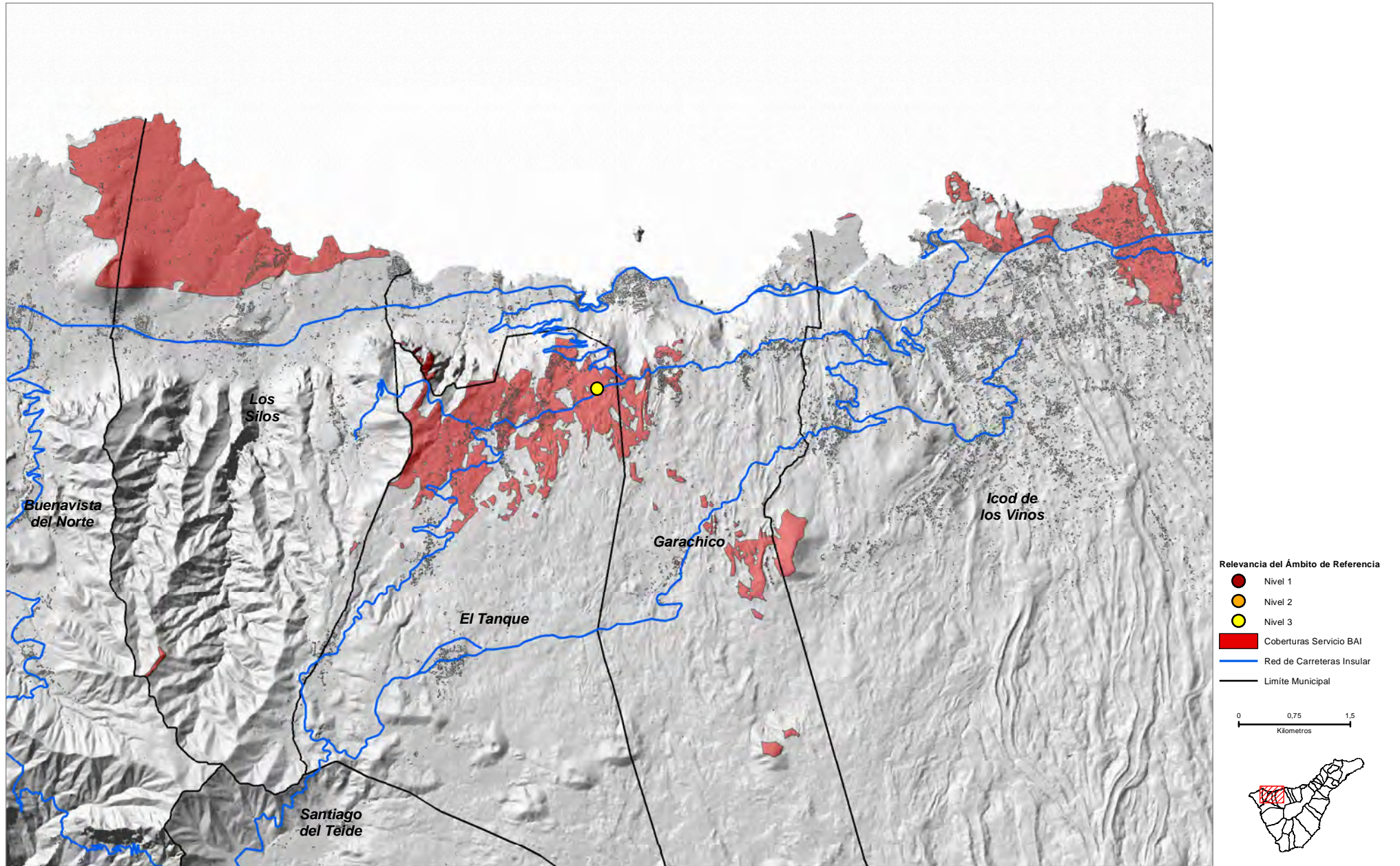
Relevancia del Ámbito de Referencia

- Nivel 1
- Nivel 2
- Nivel 3
- Coberturas Servicio BAI
- Red de Carreteras Insular
- Limite Municipal



COORDENADAS DE REFERENCIA WGS84-UTM28N: X: 326758 Y: 3138426

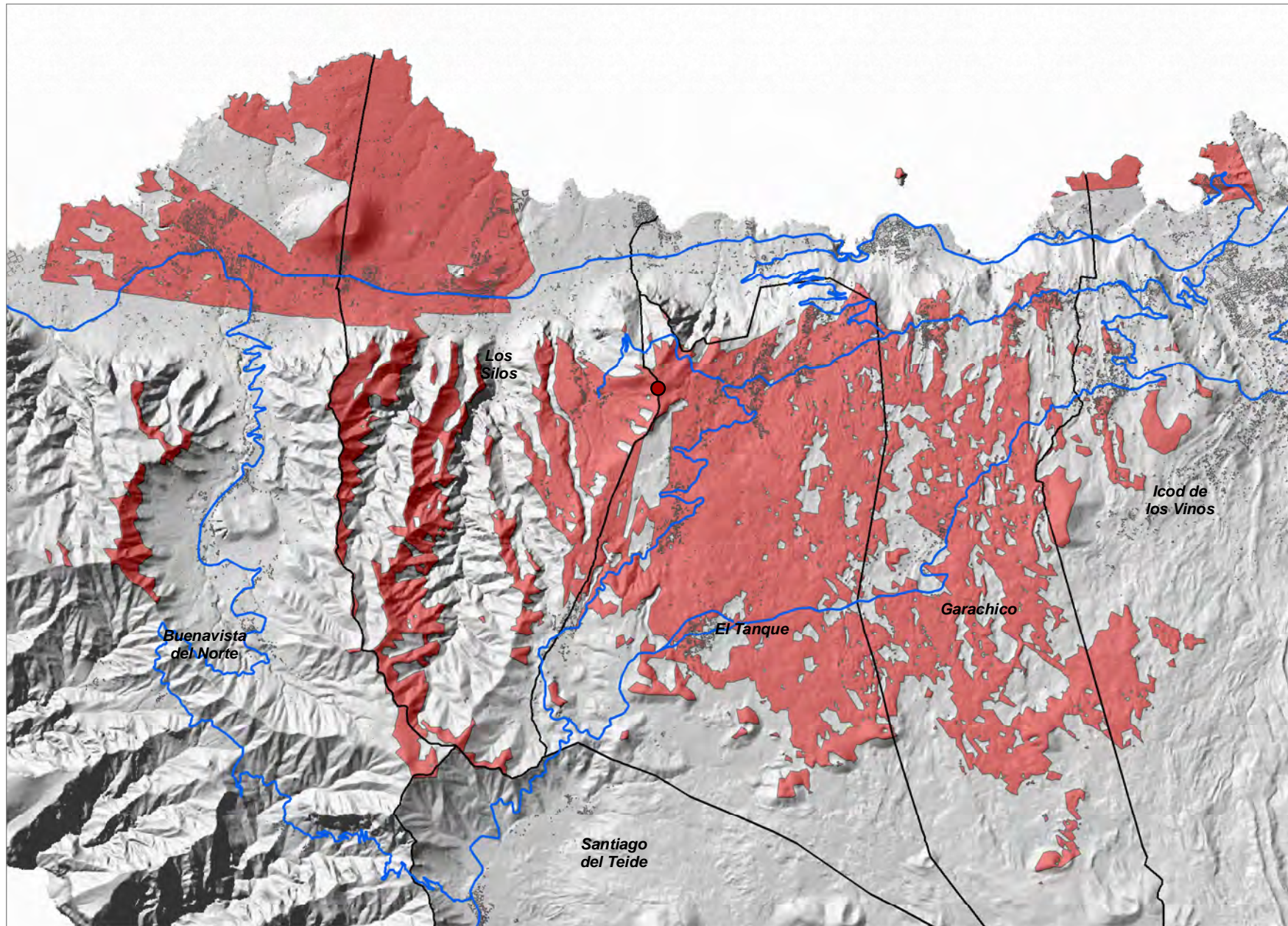
Cobertura Territorial del Servicio de Banda Ancha Inalámbrica



Piedra Gorda (TQE_02)

COORDENADAS DE REFERENCIA WGS84-UTM28N: X: **324255** Y: **3137861**

Cobertura Territorial del Servicio de Banda Ancha Inalámbrica



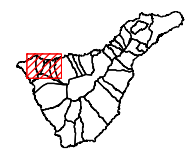
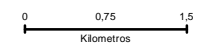
Relevancia del Ámbito de Referencia

- Nivel 1
- Nivel 2
- Nivel 3

Coberturas Servicio BAI

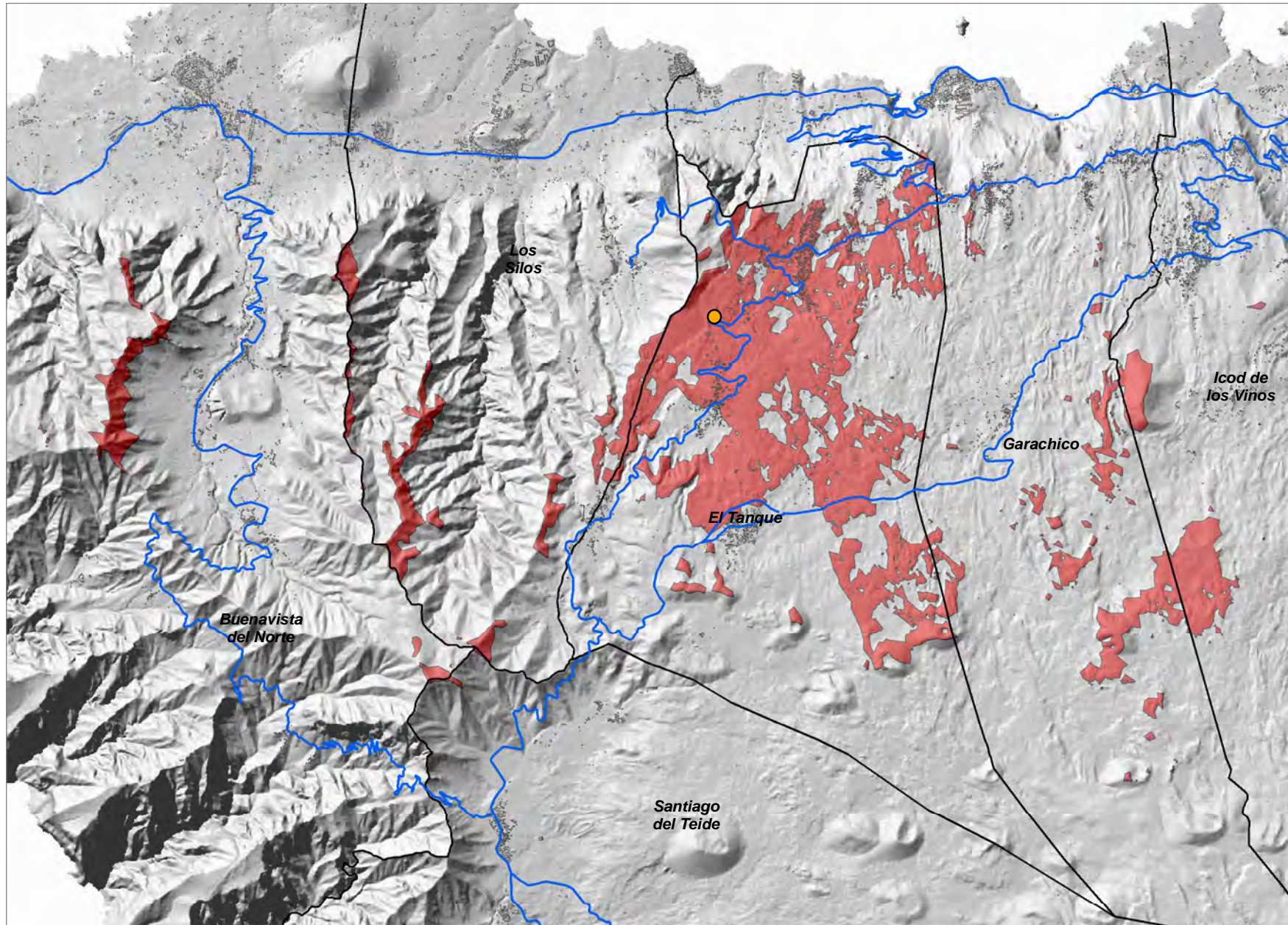
Red de Carreteras Insular

Limite Municipal



COORDENADAS DE REFERENCIA WGS84-UTM28N: X: 324465 Y: 3137172

Cobertura Territorial del Servicio de Banda Ancha Inalámbrica



- Relevancia del Ámbito de Referencia
- Nivel 1
 - Nivel 2
 - Nivel 3
 - Coberturas Servicio BAI
 - Red de Carreteras Insular
 - Limite Municipal

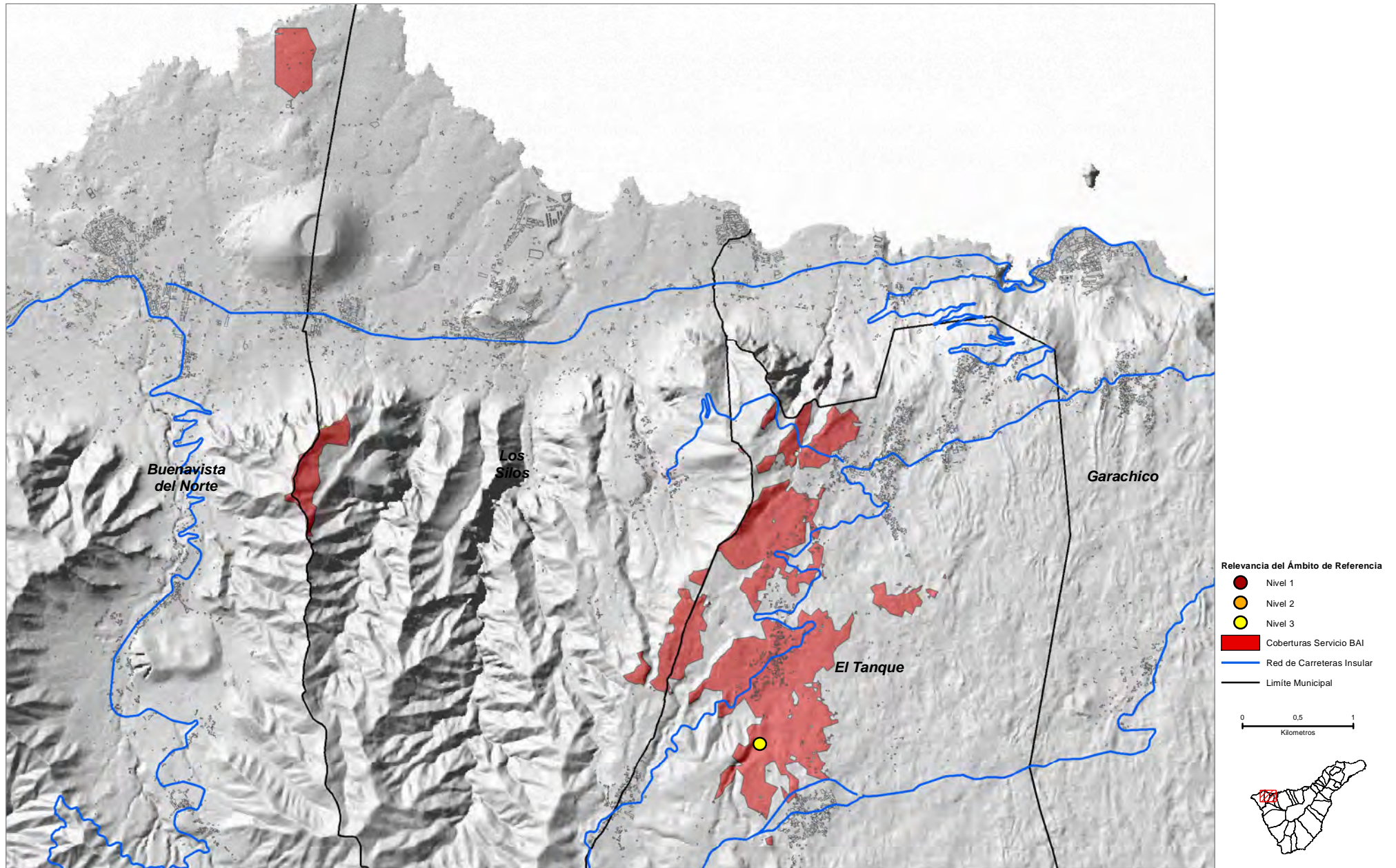
0 0,75 1,5
Kilometros



Llano El Guirre (TQE_04)

COORDENADAS DE REFERENCIA WGS84-UTM28N: X: 324331 Y: 3135389

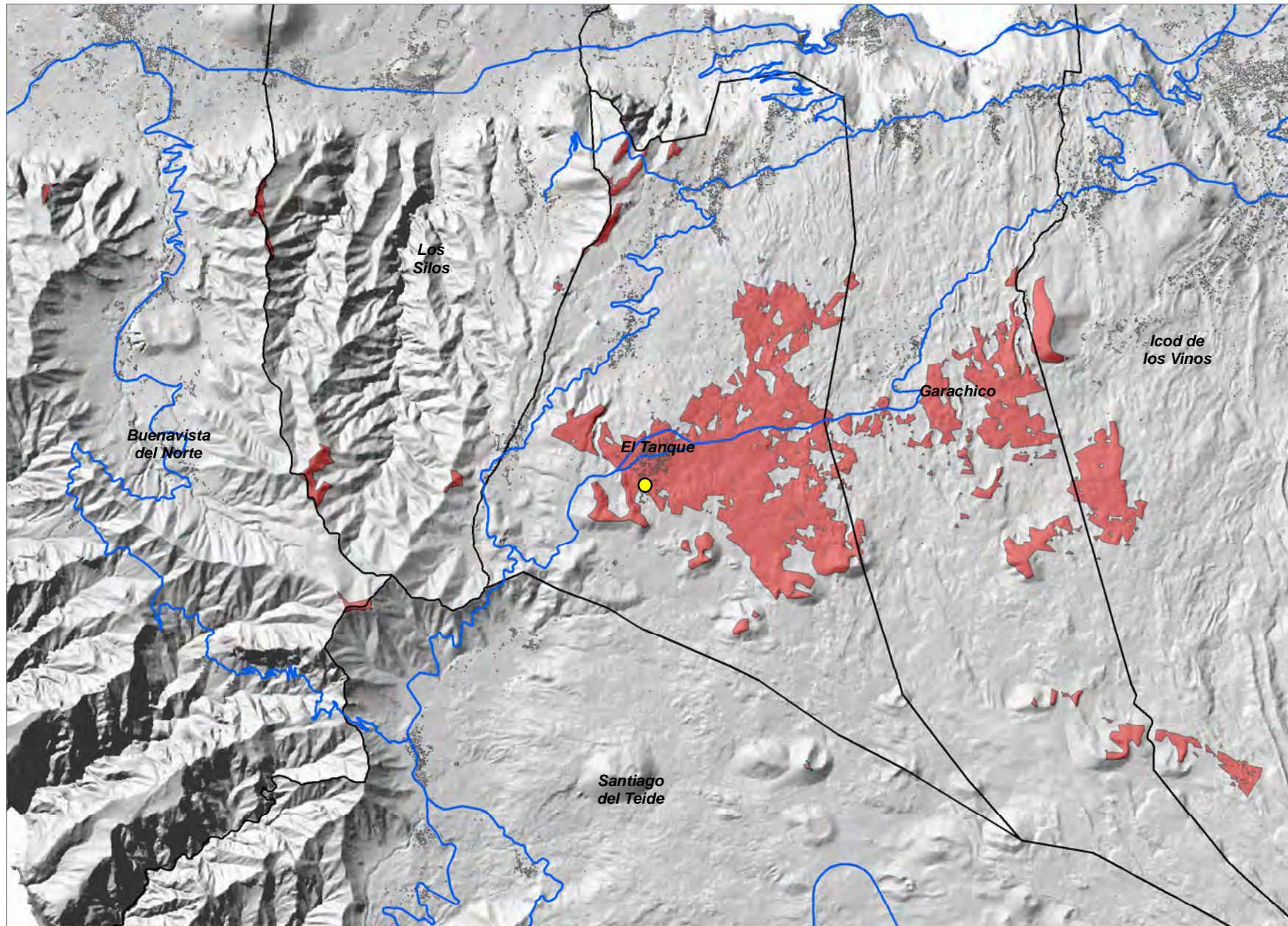
Cobertura Territorial del Servicio de Banda Ancha Inalámbrica



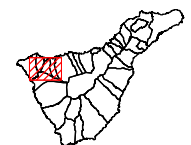
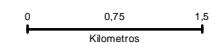
Los Majanos (TQE_05)

COORDENADAS DE REFERENCIA WGS84-UTM28N: X: 324673 Y: 3134426

Cobertura Territorial del Servicio de Banda Ancha Inalámbrica



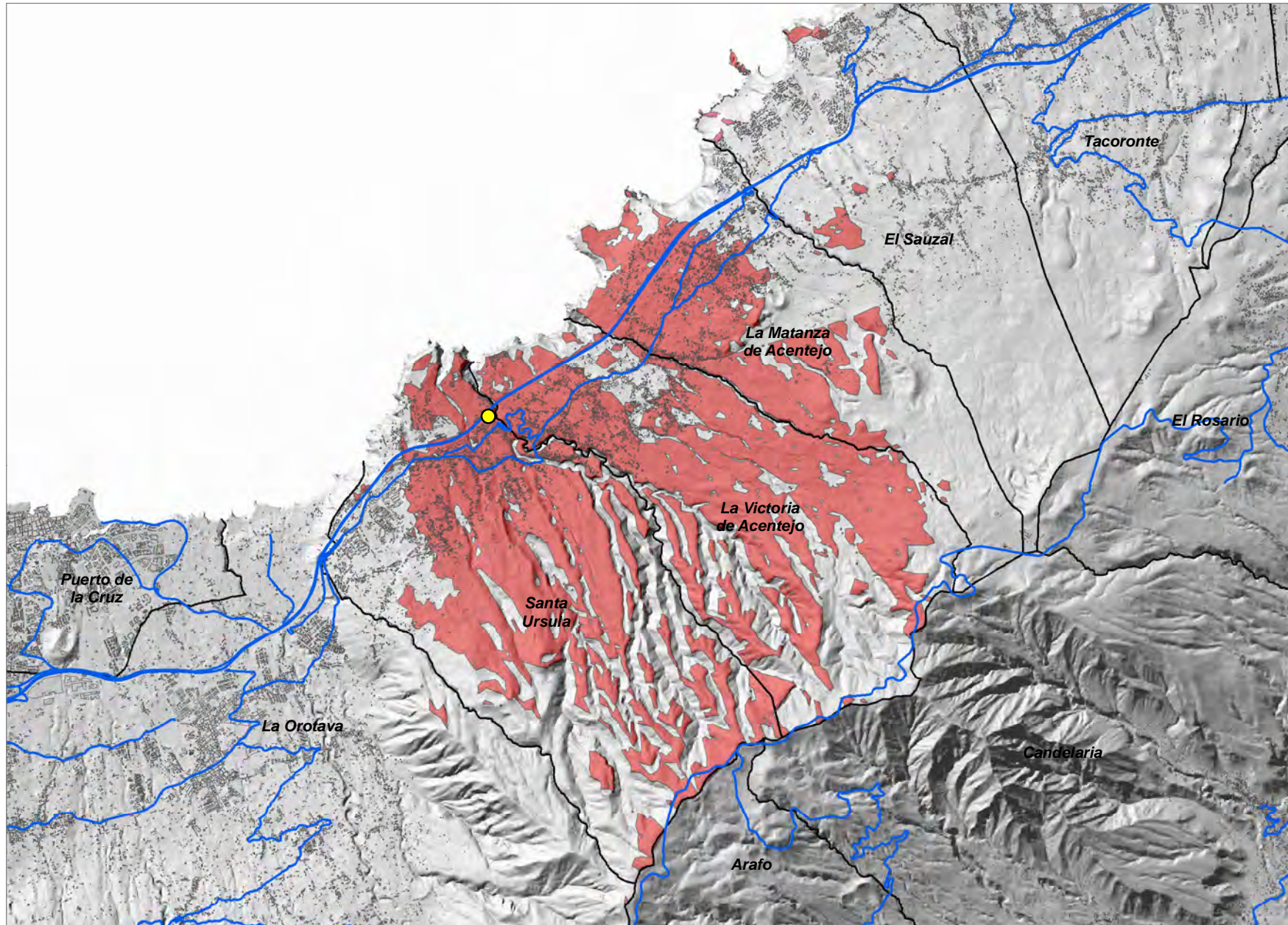
- Relevancia del Ámbito de Referencia
- Nivel 1
 - Nivel 2
 - Nivel 3
- Coberturas Servicio BAI
- Red de Carreteras Insular
- Limite Municipal



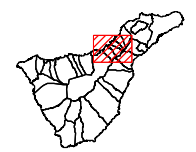
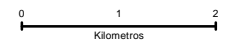
La Vera (URS_01)

COORDENADAS DE REFERENCIA WGS84-UTM28N: X: 354538 Y: 3145796

Cobertura Territorial del Servicio de Banda Ancha Inalámbrica



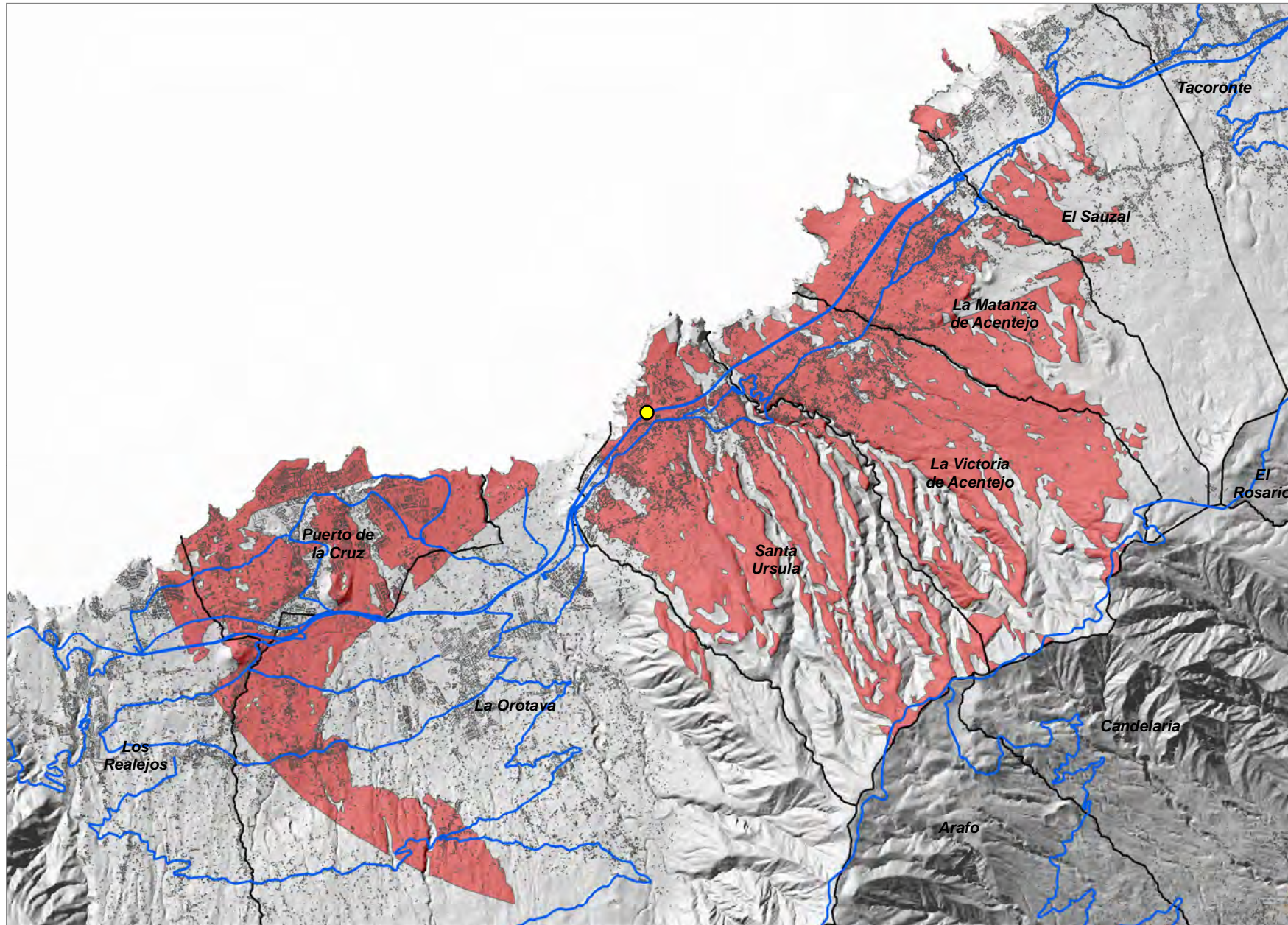
- Relevancia del Ámbito de Referencia
- Nivel 1
 - Nivel 2
 - Nivel 3
- Coberturas Servicio BAI
- Red de Carreteras Insular
- Limite Municipal



La Puntilla (URS_02)

COORDENADAS DE REFERENCIA WGS84-UTM28N: X: **353356** Y: **3145319**

Cobertura Territorial del Servicio de Banda Ancha Inalámbrica



Relevancia del Ámbito de Referencia

- Nivel 1
- Nivel 2
- Nivel 3

Coberturas Servicio BAI

— Red de Carreteras Insular

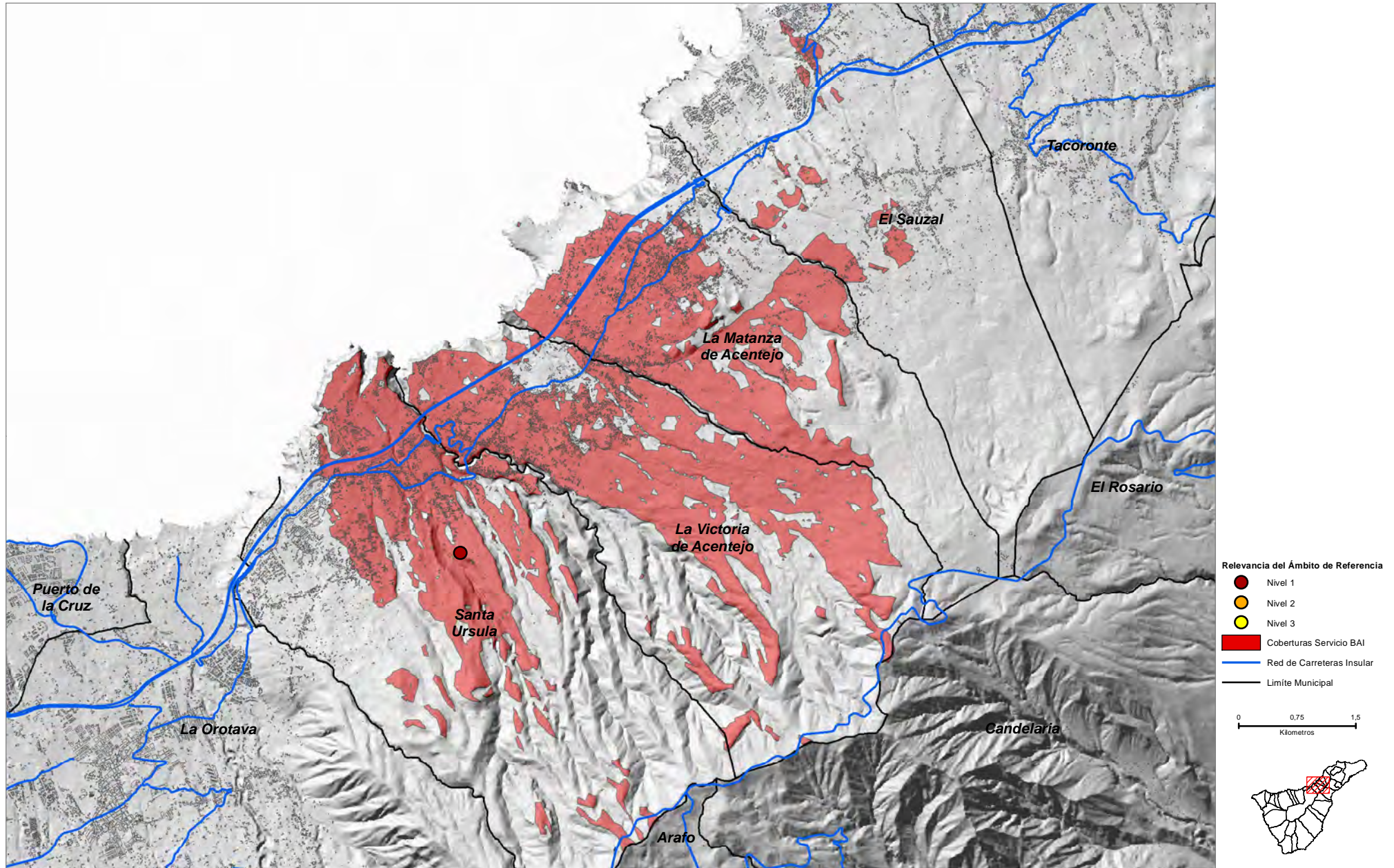
Limite Municipal

0 1 2
Kilometros

Las Crucitas (URS_03)

COORDENADAS DE REFERENCIA WGS84-UTM28N: X: 355110 Y: 3144190

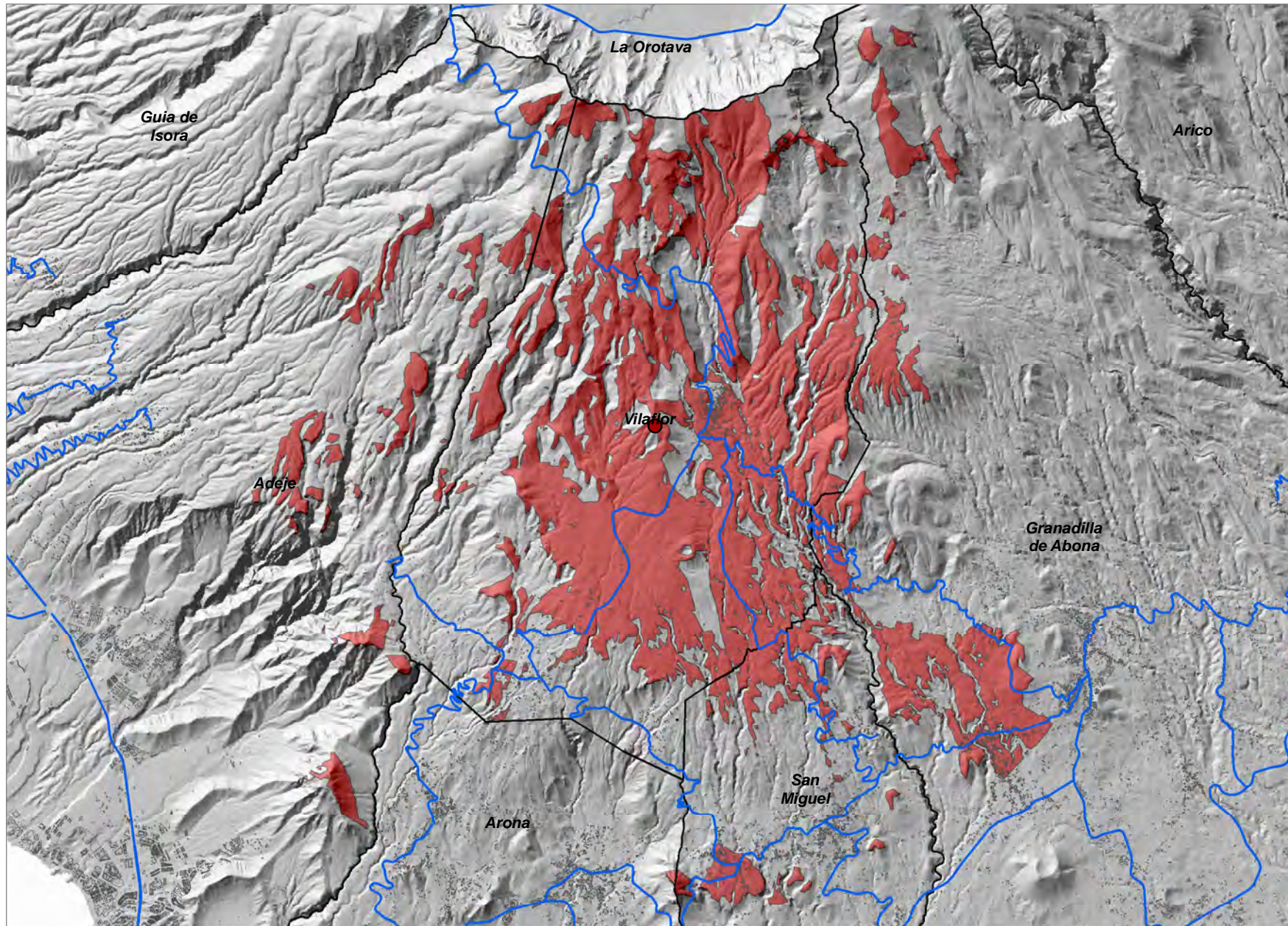
Cobertura Territorial del Servicio de Banda Ancha Inalámbrica



Montaña Los Lirios (VIL_01)

COORDENADAS DE REFERENCIA WGS84-UTM28N: X: **338281** Y: **3115443**

Cobertura Territorial del Servicio de Banda Ancha Inalámbrica



Relevancia del Ámbito de Referencia

- Nivel 1
- Nivel 2
- Nivel 3
- Coberturas Servicio BAI
- Red de Carreteras Insular
- Limite Municipal

