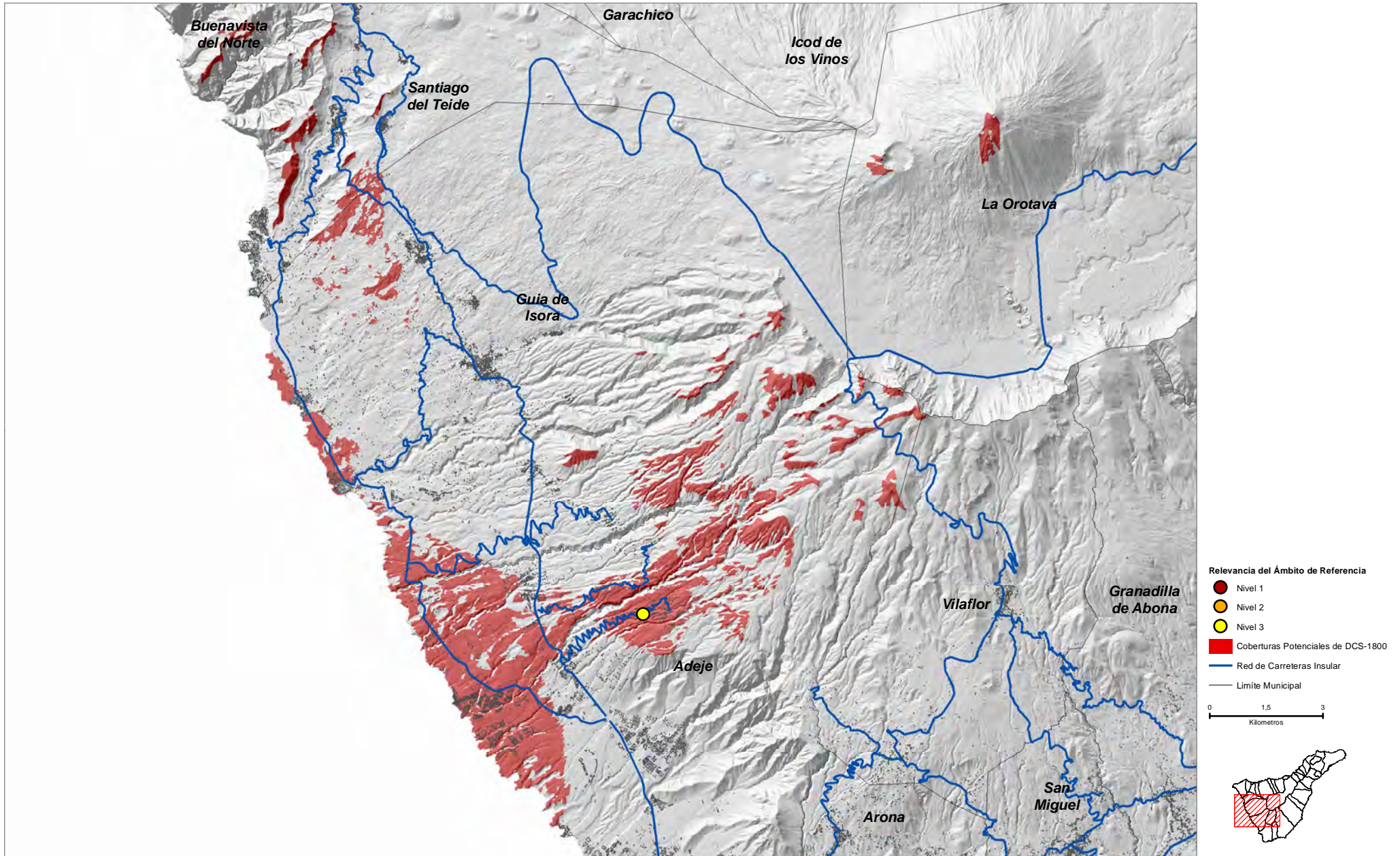


Taucha (ADJ_02)

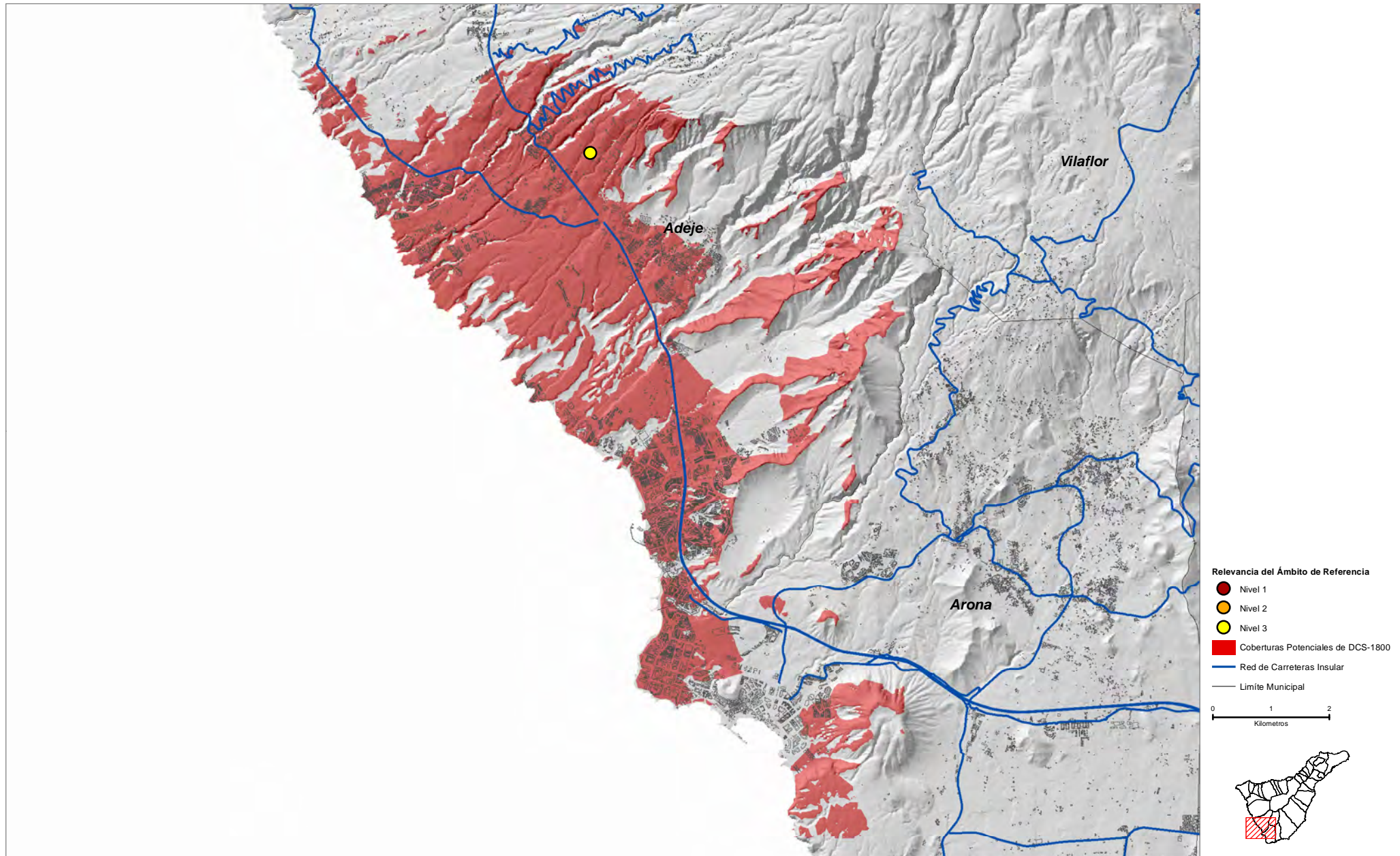
COORDENADAS DE REFERENCIA WGS84-UTM28N: X: **329642** Y: **3115289**

Cobertura Territorial del Servicio de Telefonía Móvil DCS-1800



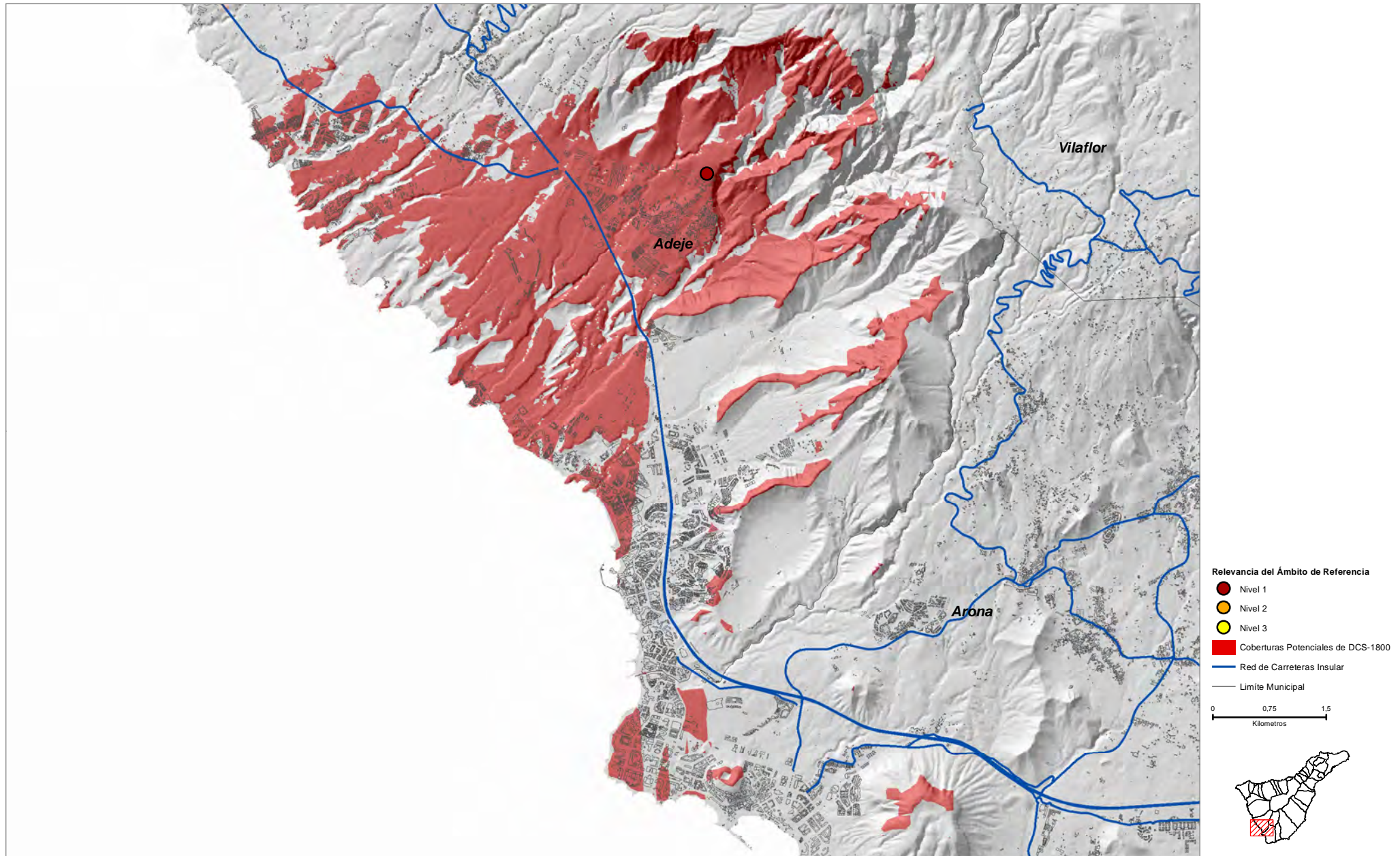
COORDENADAS DE REFERENCIA WGS84-UTM28N: X: 328521 Y: 3113667

Cobertura Territorial del Servicio de Telefonía Móvil DCS-1800



COORDENADAS DE REFERENCIA WGS84-UTM28N: X: 330619 Y: 3112457

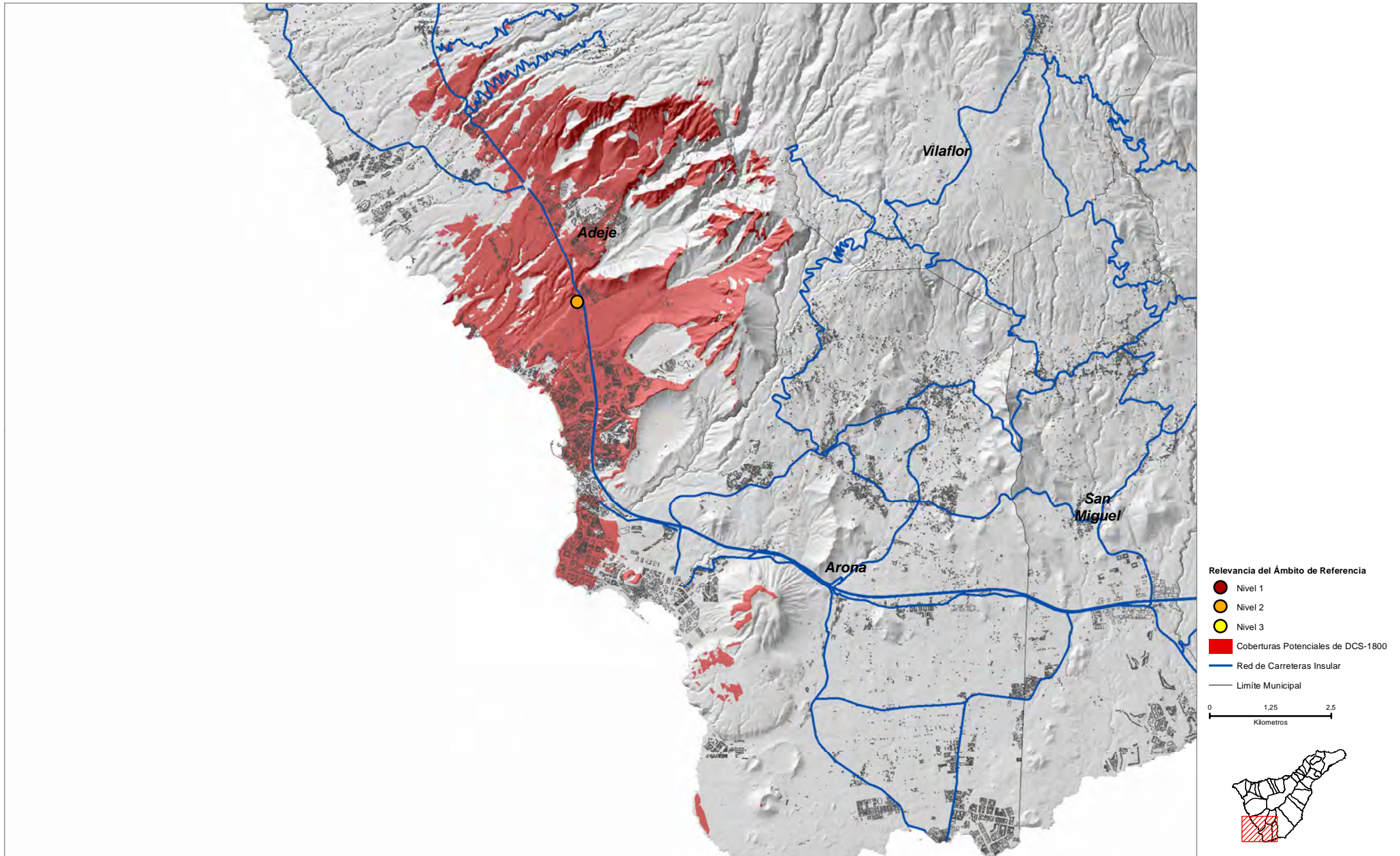
Cobertura Territorial del Servicio de Telefonía Móvil DCS-1800



Fañabé (ADJ_06)

COORDENADAS DE REFERENCIA WGS84-UTM28N: X: 329762 Y: 3110142

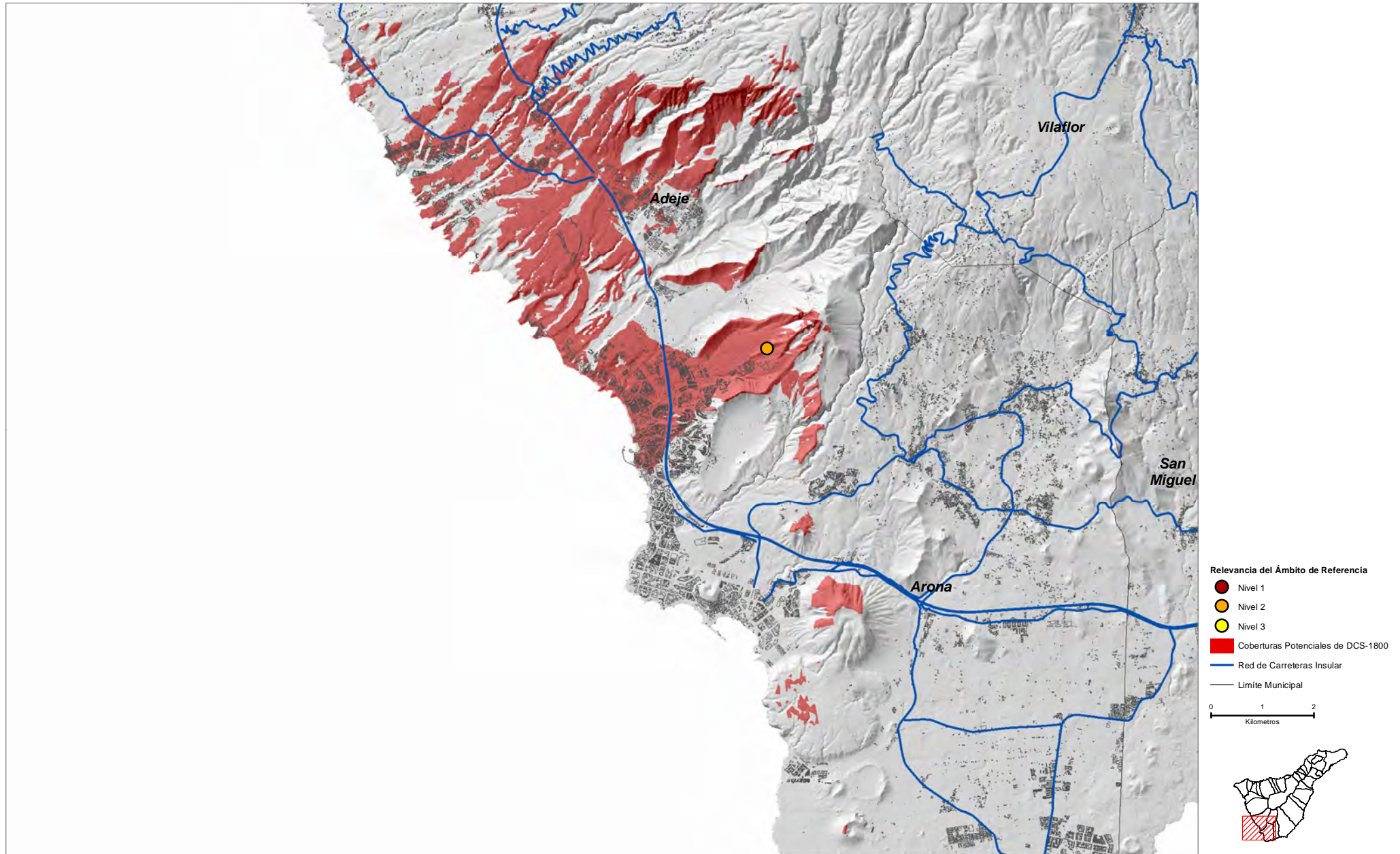
Cobertura Territorial del Servicio de Telefonía Móvil DCS-1800



Roque del Conde (ADJ_07)

COORDENADAS DE REFERENCIA WGS84-UTM28N: X: 332032 Y: 3109181

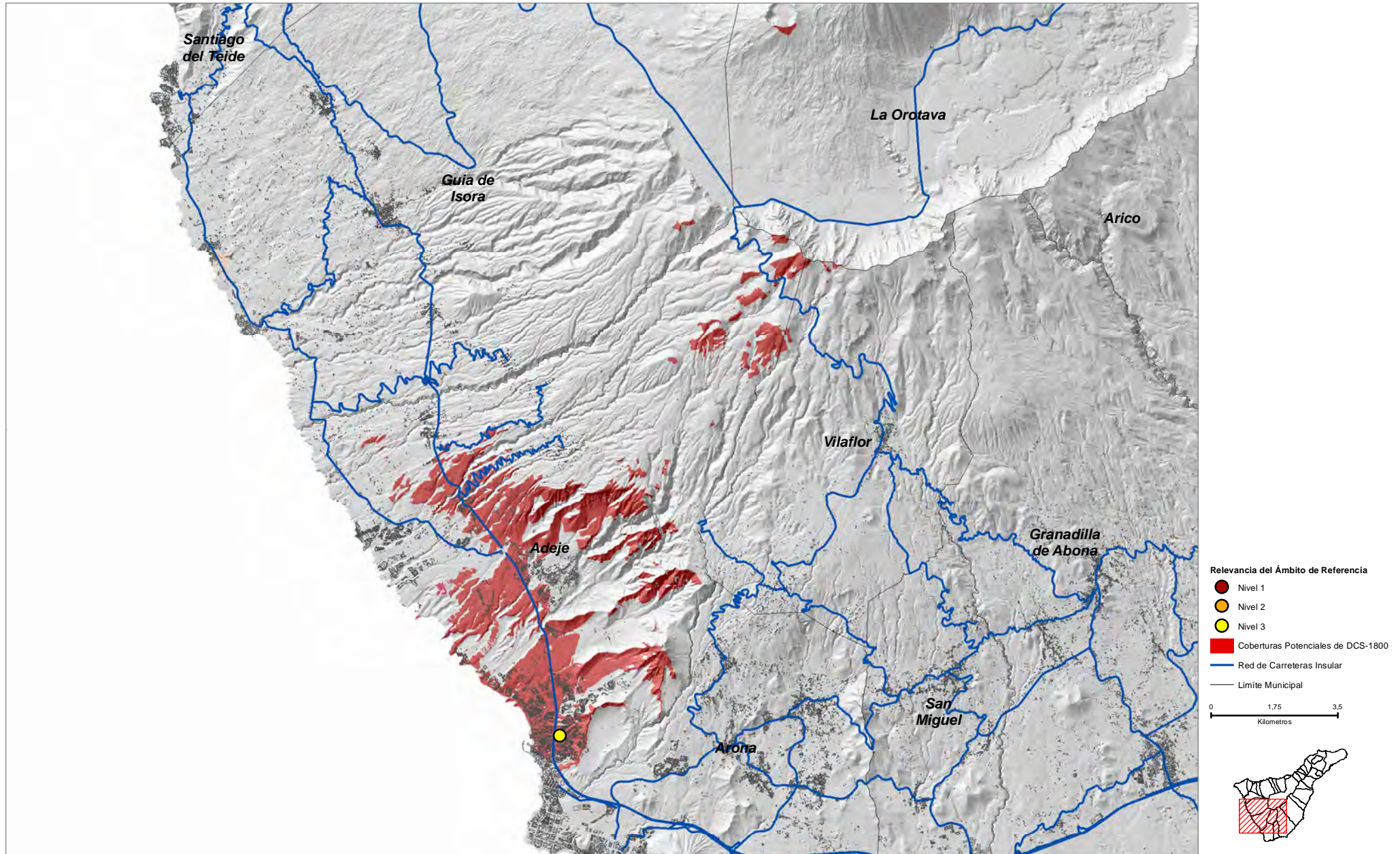
Cobertura Territorial del Servicio de Telefonía Móvil DCS-1800



San Eugenio Alto (ADJ_08)

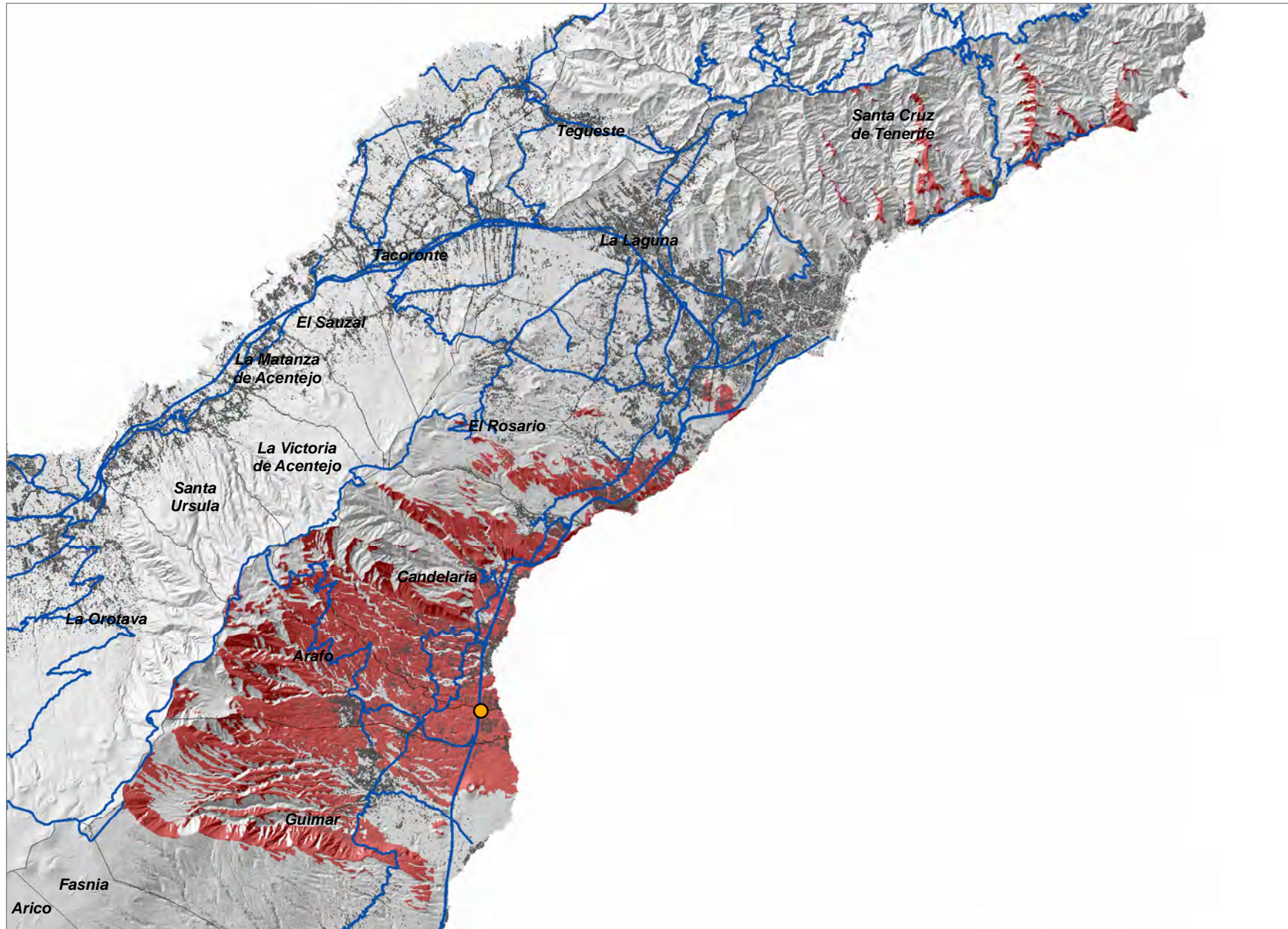
COORDENADAS DE REFERENCIA WGS84-UTM28N: X: 330256 Y: 3107420

Cobertura Territorial del Servicio de Telefonía Móvil DCS-1800



COORDENADAS DE REFERENCIA WGS84-UTM28N: X: 365408 Y: 3135476

Cobertura Territorial del Servicio de Telefonía Móvil DCS-1800



Relevancia del Ámbito de Referencia

- Nivel 1
- Nivel 2
- Nivel 3

■ Coberturas Potenciales de DCS-1800

— Red de Carreteras Insular

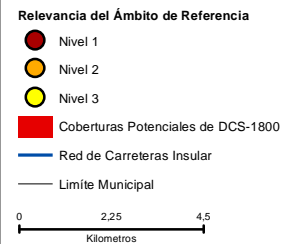
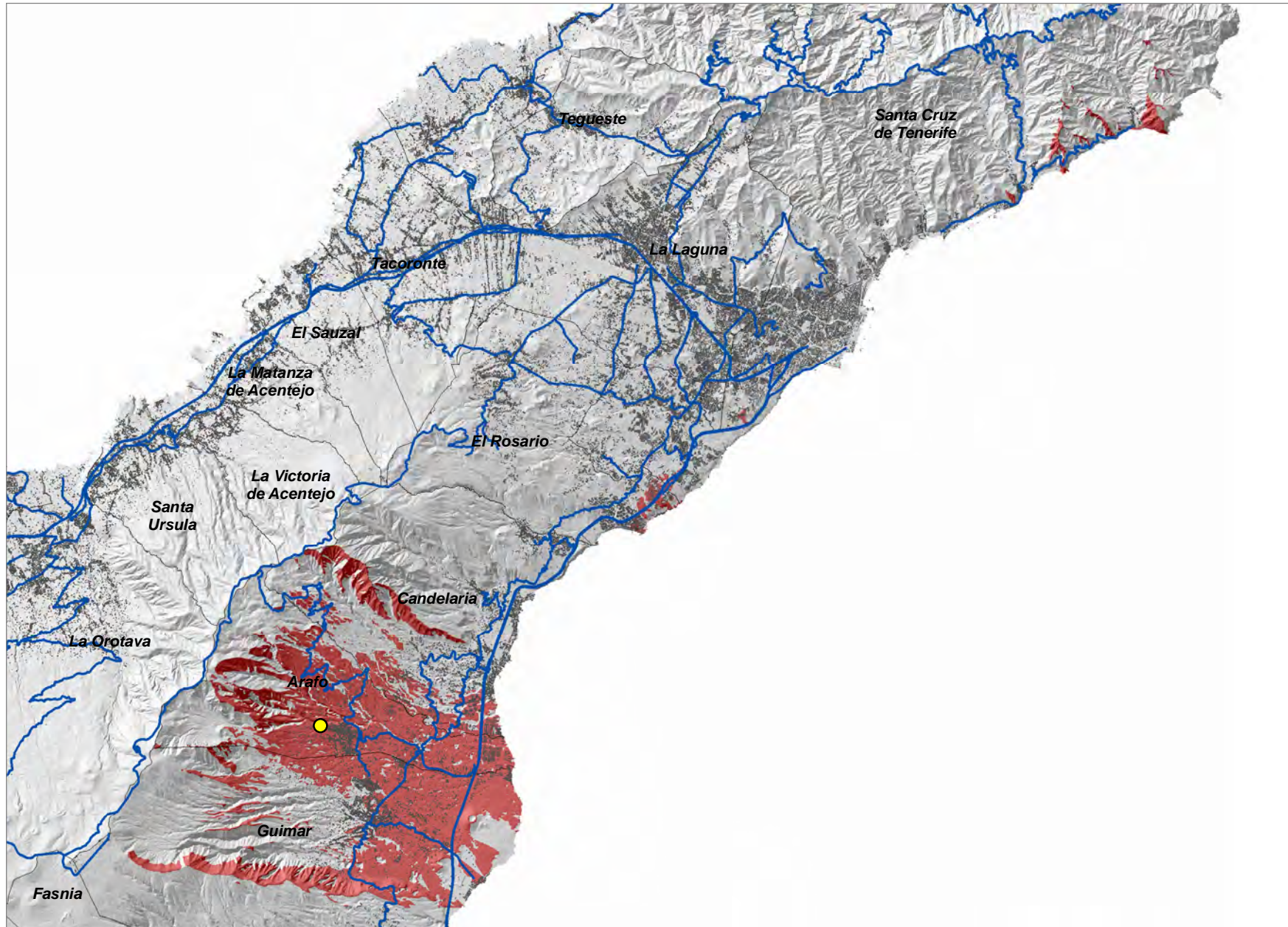
— Limite Municipal

0 2,25 4,5
Kilómetros



COORDENADAS DE REFERENCIA WGS84-UTM28N: X: 360024 Y: 3135930

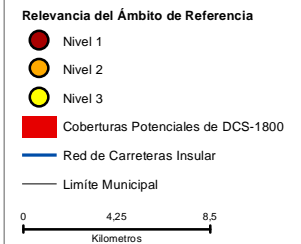
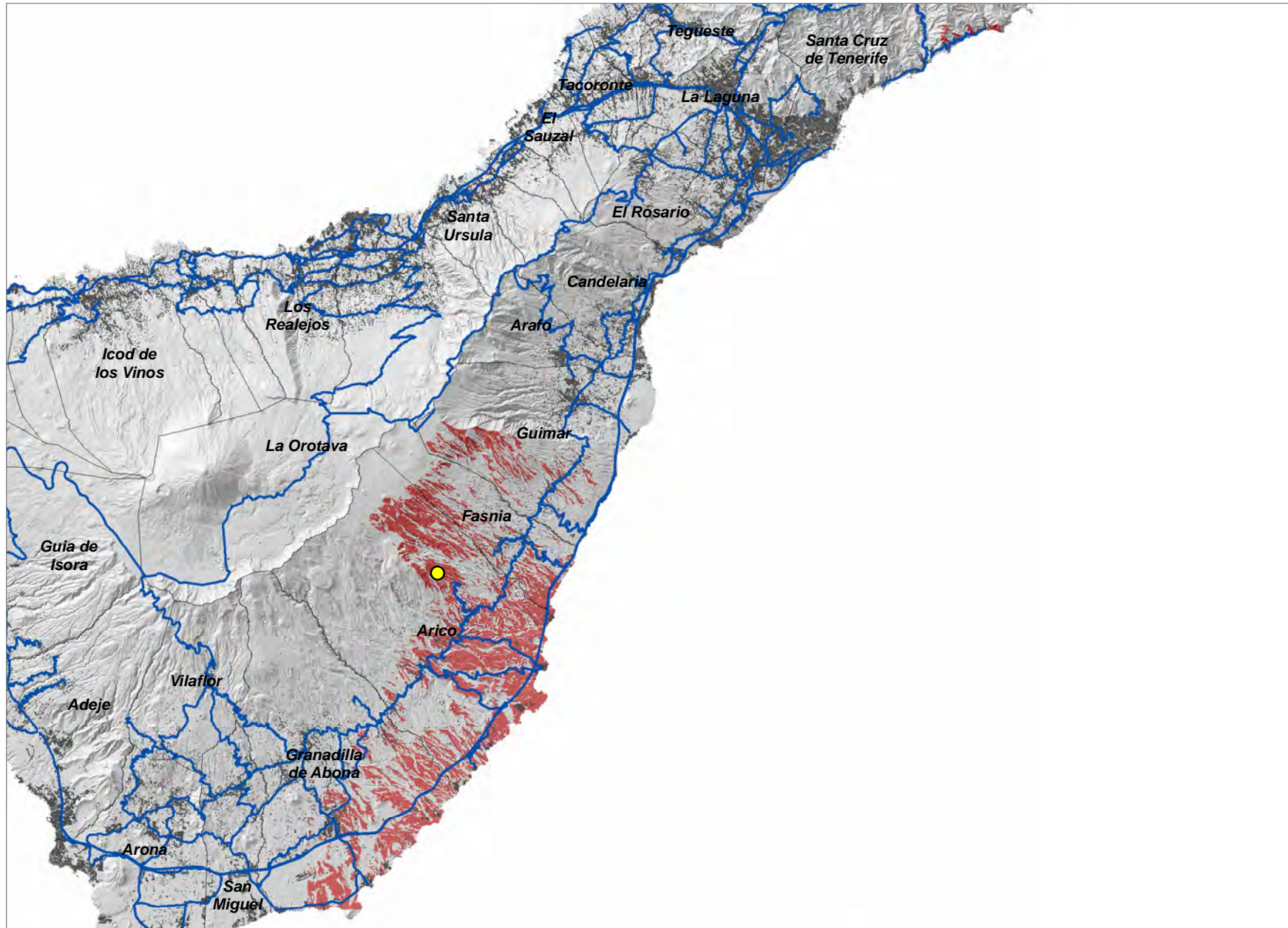
Cobertura Territorial del Servicio de Telefonía Móvil DCS-1800



Huertas la Vista (ARI_01)

COORDENADAS DE REFERENCIA WGS84-UTM28N: X: 353283 Y: 3122232

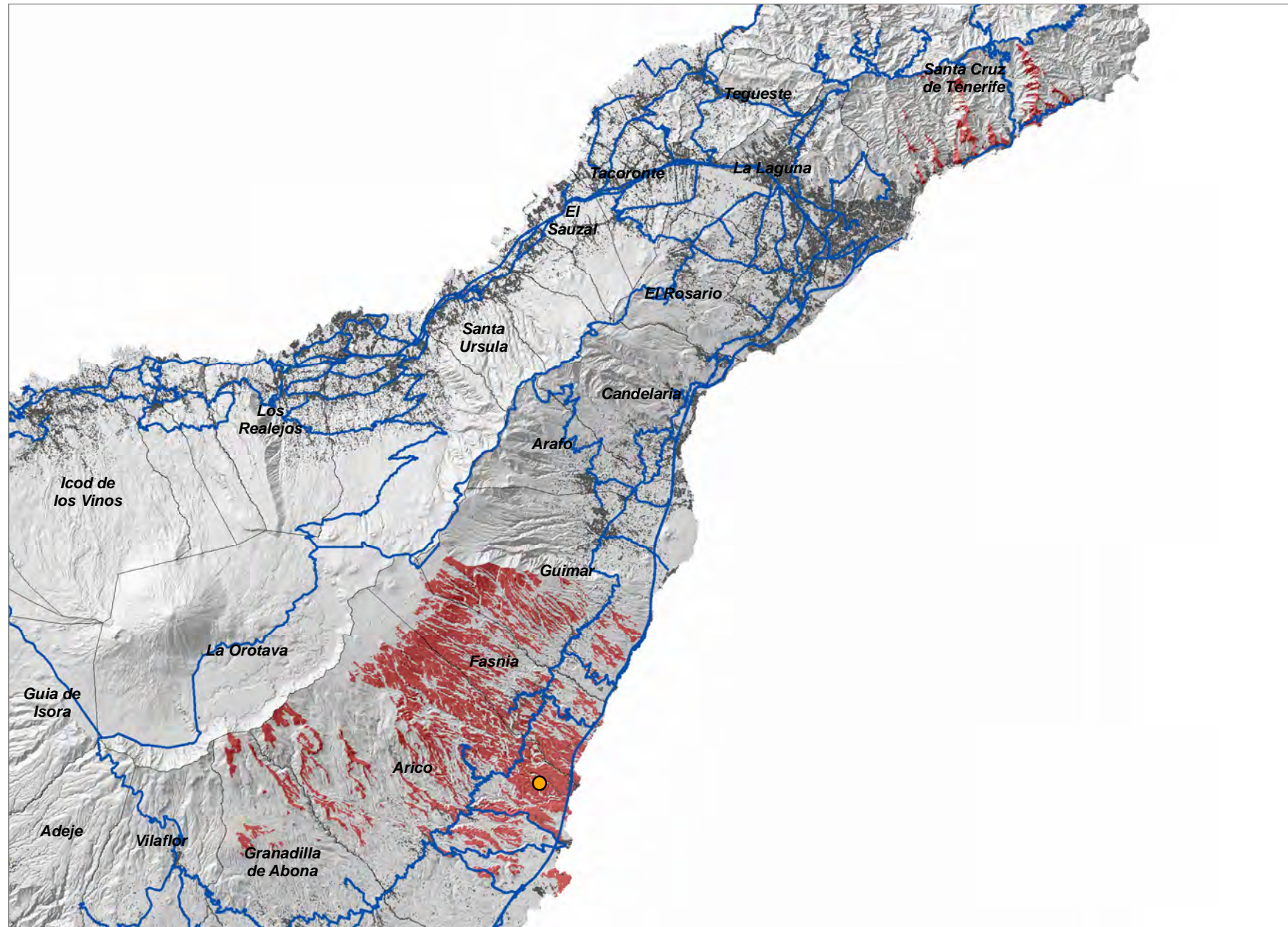
Cobertura Territorial del Servicio de Telefonía Móvil DCS-1800



Lomo de Abote (ARI_02)

COORDENADAS DE REFERENCIA WGS84-UTM28N: X: **358350** Y: **3119658**

Cobertura Territorial del Servicio de Telefonía Móvil DCS-1800



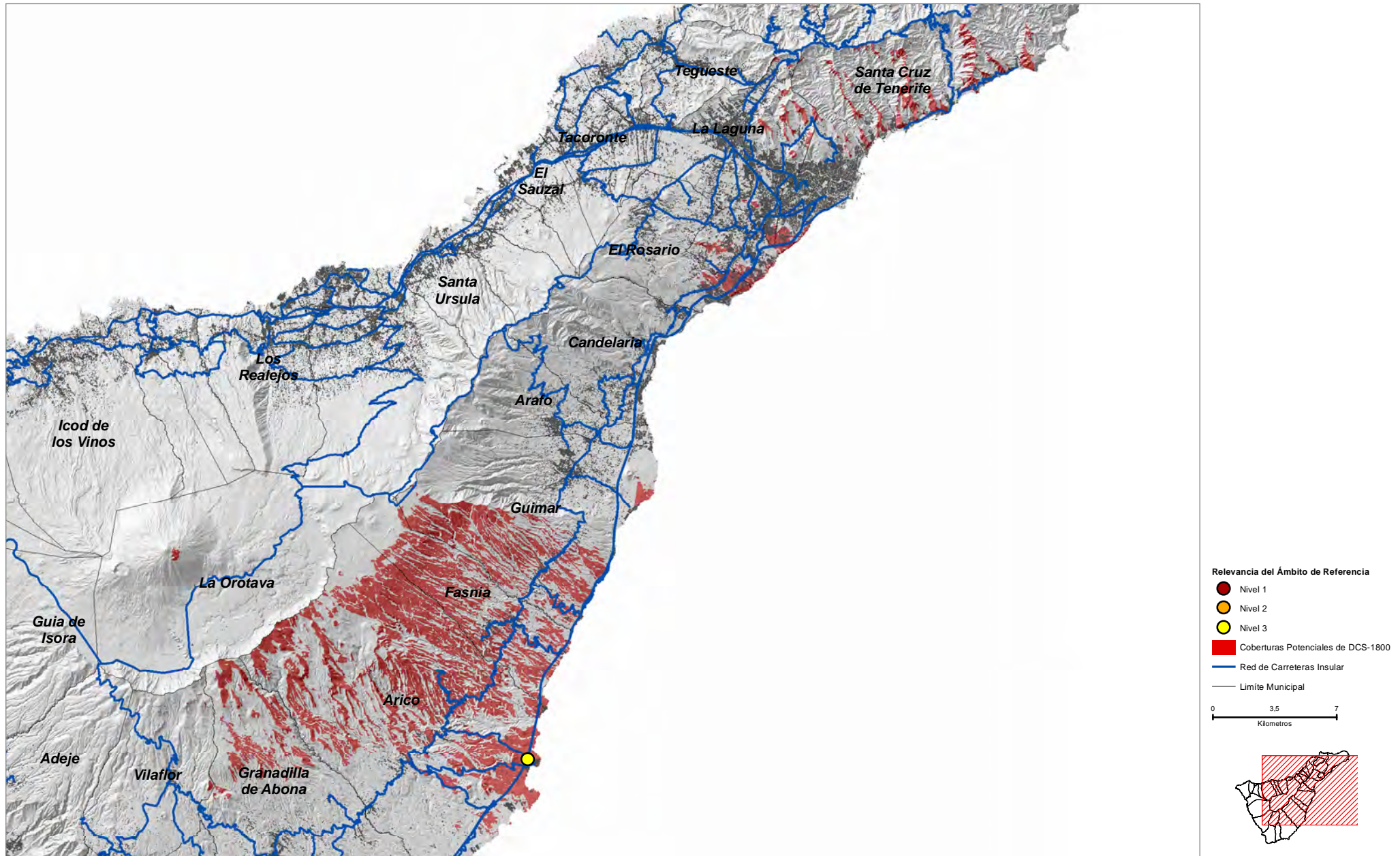
Relevancia del Ámbito de Referencia

- Nivel 1
- Nivel 2
- Nivel 3
- Coberturas Potenciales de DCS-1800
- Red de Carreteras Insular
- Limite Municipal

0 3,5 7
Kilómetros

COORDENADAS DE REFERENCIA WGS84-UTM28N: X: 359328 Y: 3116645

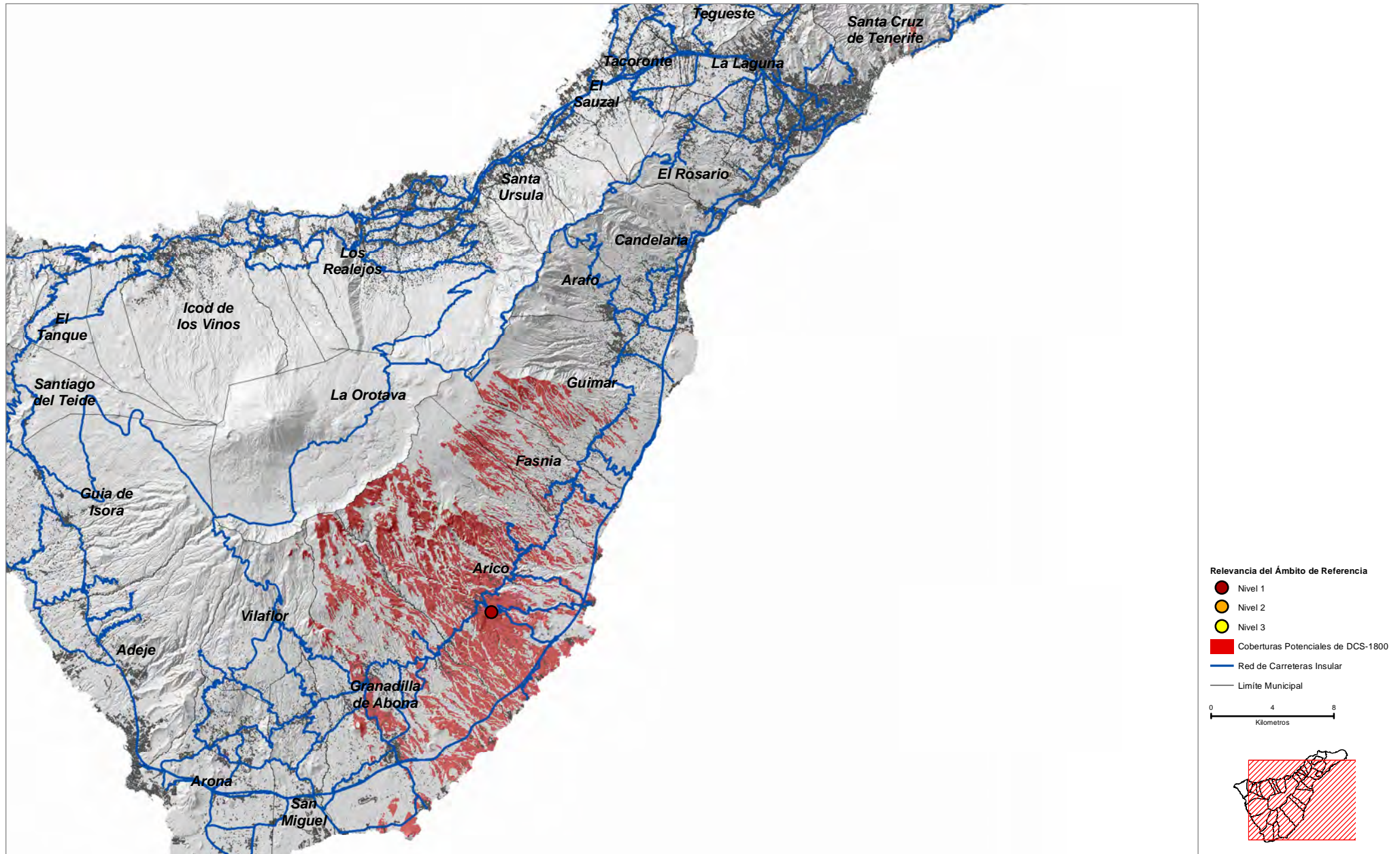
Cobertura Territorial del Servicio de Telefonía Móvil DCS-1800



Paredes Nuevas (ARI_04)

COORDENADAS DE REFERENCIA WGS84-UTM28N: X: 353249 Y: 3115851

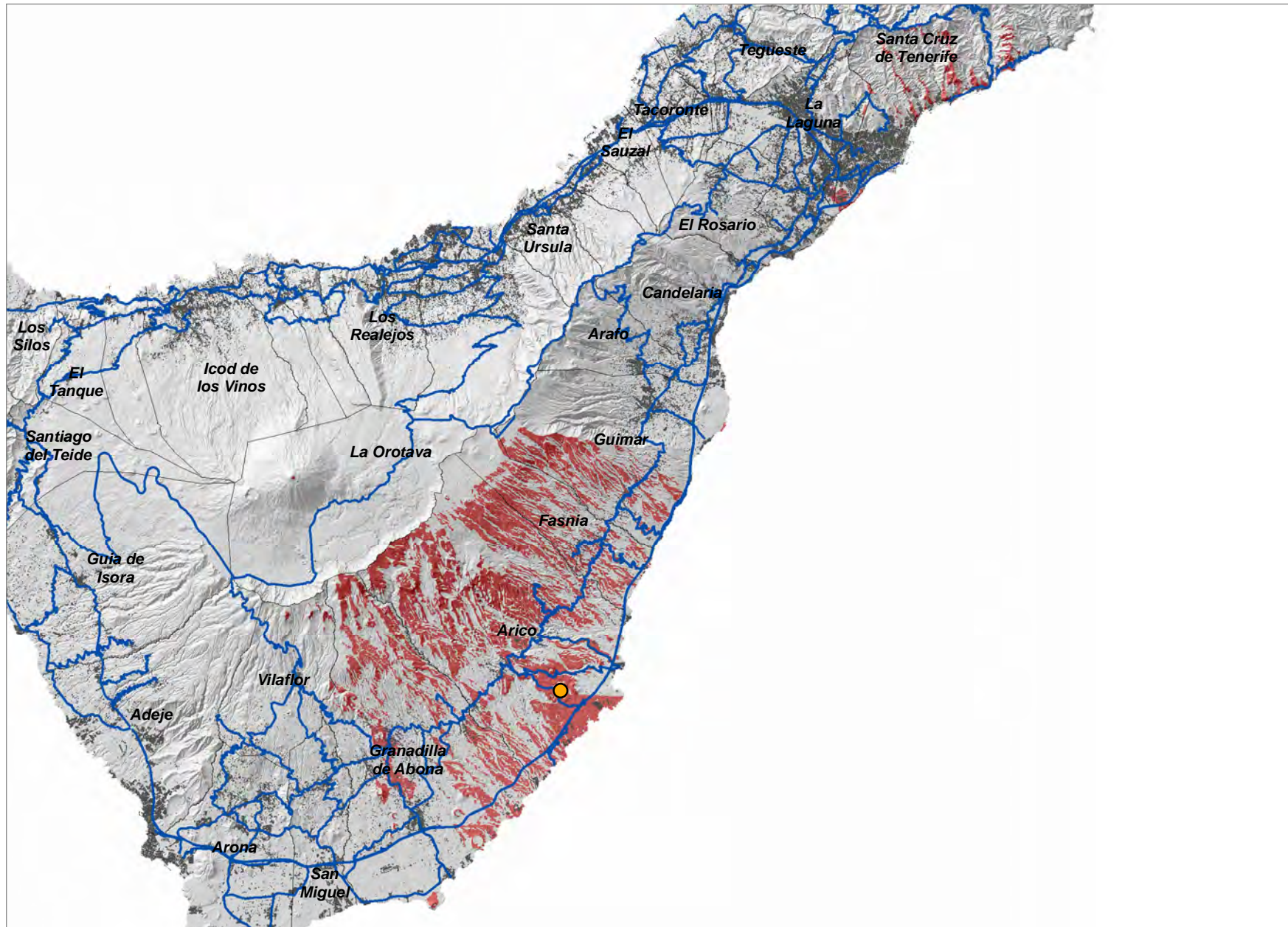
Cobertura Territorial del Servicio de Telefonía Móvil DCS-1800



Reverón (ARI_05)

COORDENADAS DE REFERENCIA WGS84-UTM28N: X: **355956** Y: **3114909**

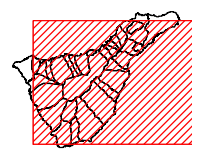
Cobertura Territorial del Servicio de Telefonía Móvil DCS-1800



Relevancia del Ámbito de Referencia

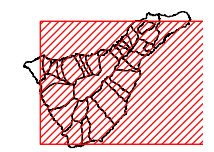
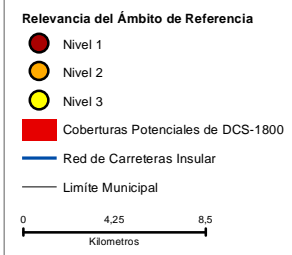
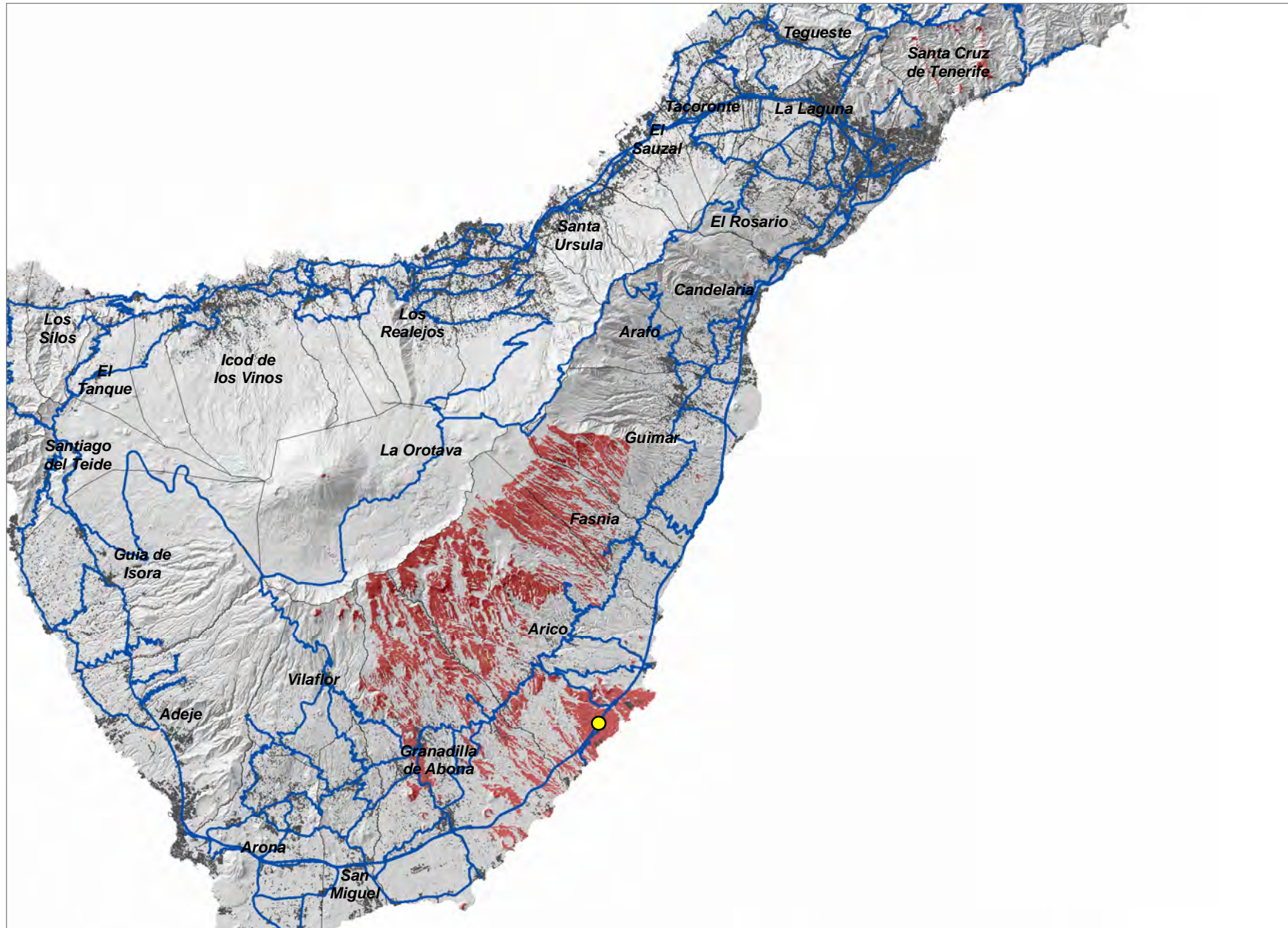
- Nivel 1
- Nivel 2
- Nivel 3
- Coberturas Potenciales de DCS-1800
- Red de Carreteras Insular
- Limite Municipal

0 4,25 8,5
Kilómetros



COORDENADAS DE REFERENCIA WGS84-UTM28N: X: 356412 Y: 3112798

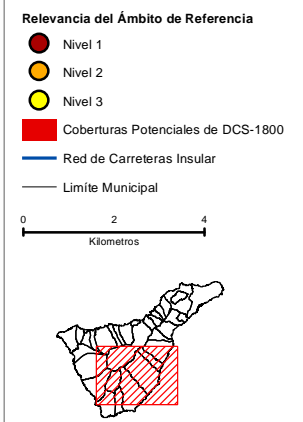
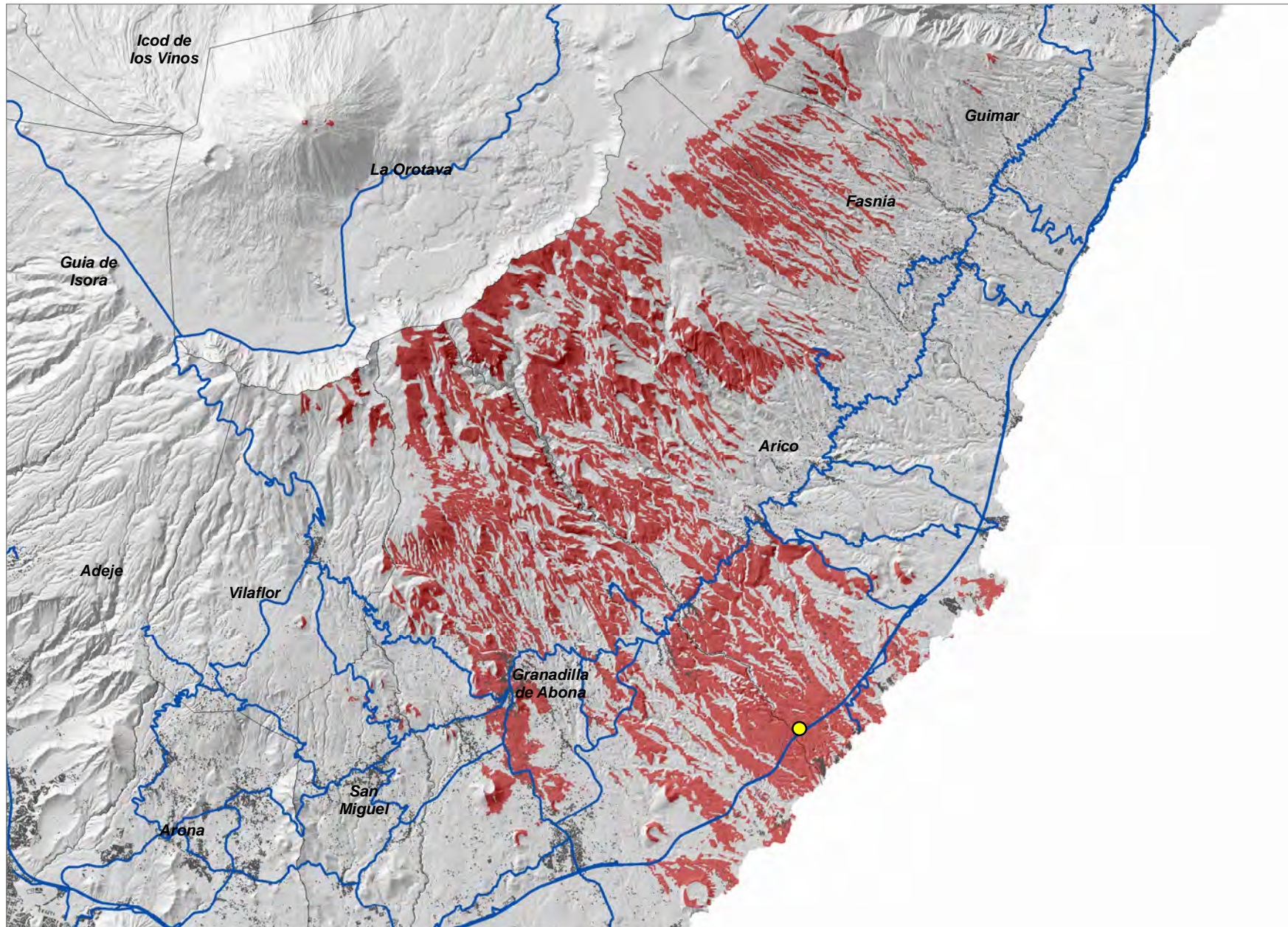
Cobertura Territorial del Servicio de Telefonía Móvil DCS-1800



Hoyo de las Pestanas (ARI_07)

COORDENADAS DE REFERENCIA WGS84-UTM28N: X: 353766 Y: 3110287

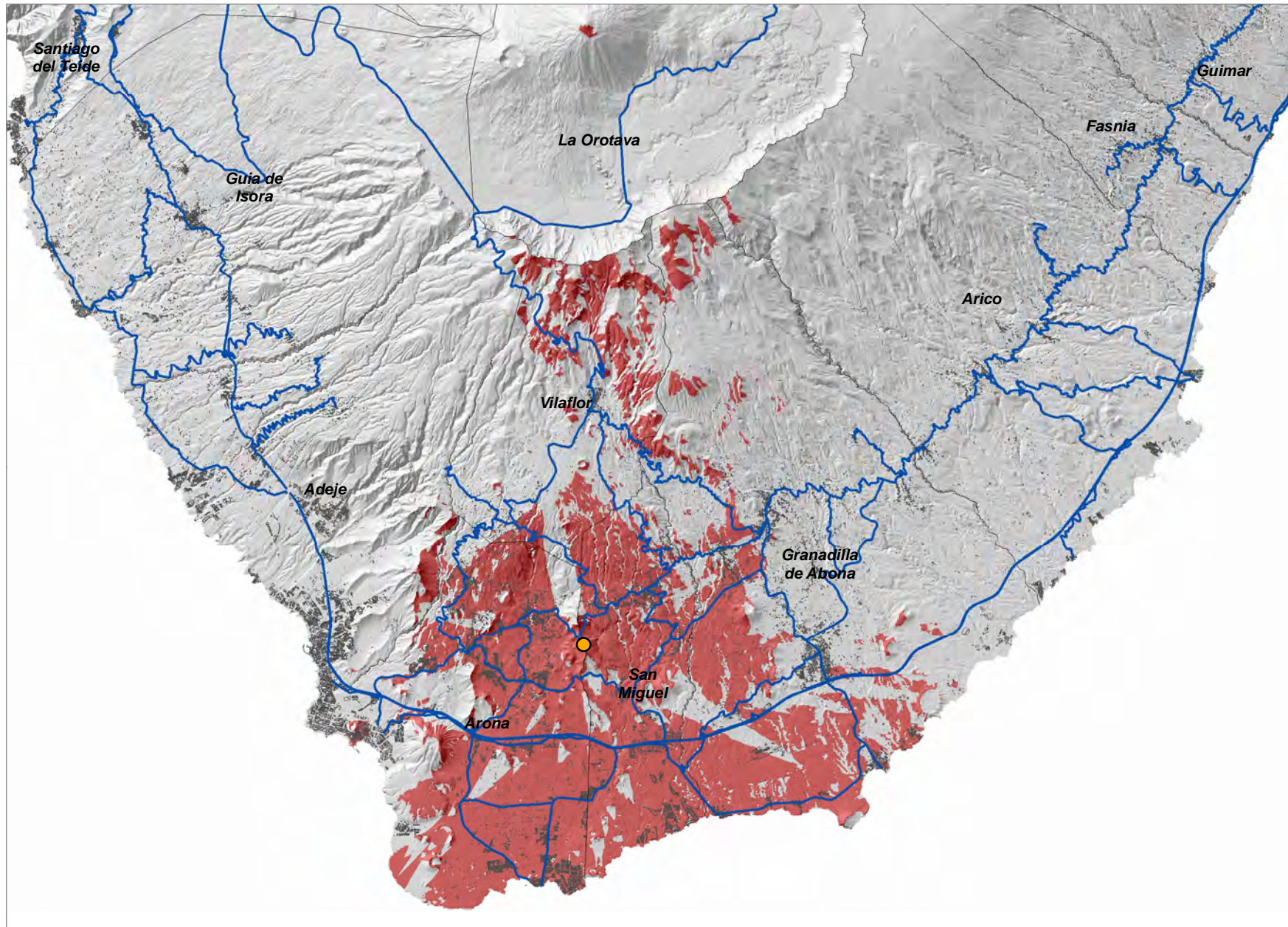
Cobertura Territorial del Servicio de Telefonía Móvil DCS-1800



La Centinela (ARO_01)

COORDENADAS DE REFERENCIA WGS84-UTM28N: X: 338821 Y: 3107270

Cobertura Territorial del Servicio de Telefonía Móvil DCS-1800



Relevancia del Ámbito de Referencia

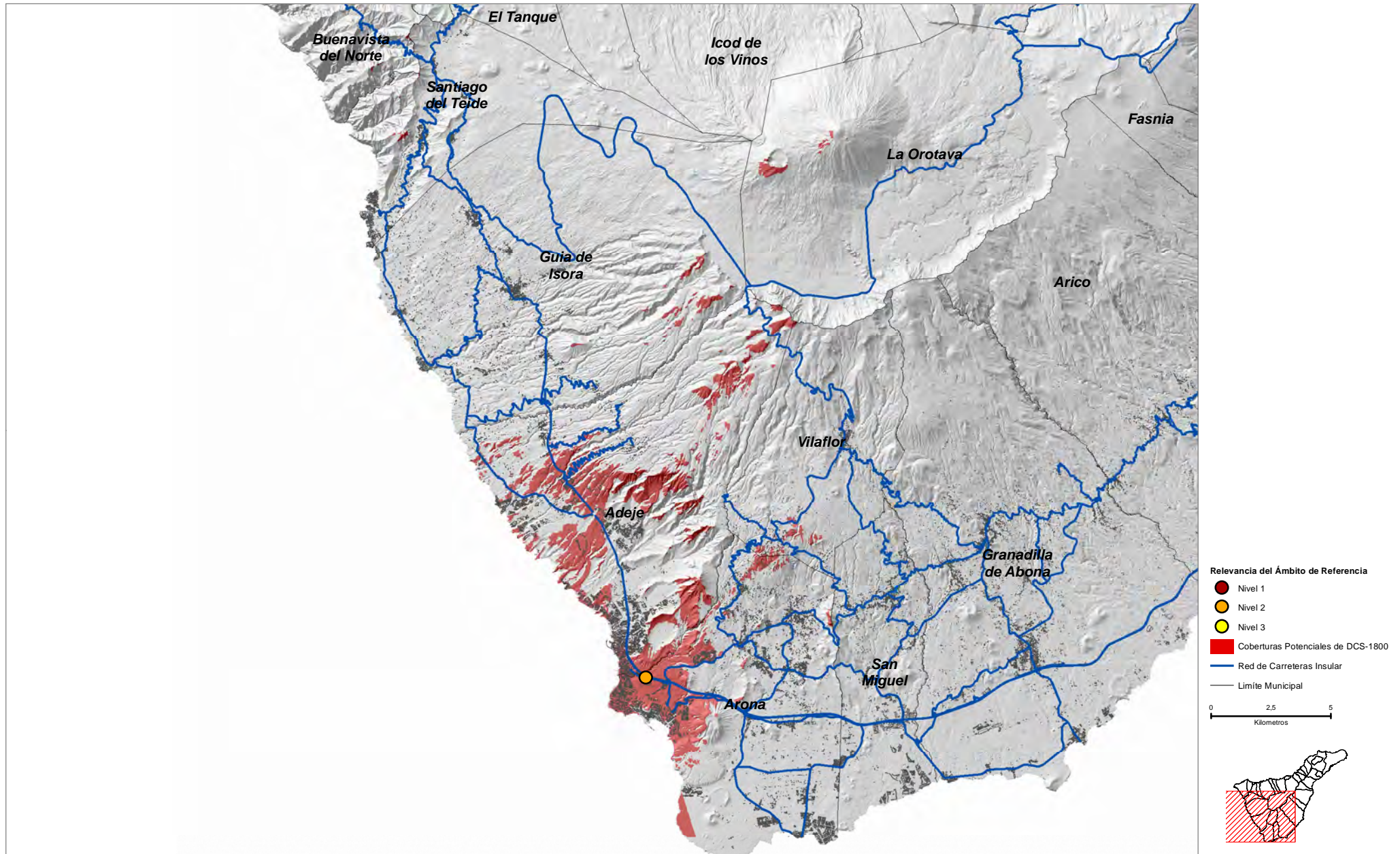
- Nivel 1
- Nivel 2
- Nivel 3
- Coberturas Potenciales de DCS-1800
- Red de Carreteras Insular
- Limite Municipal

0 2,25 4,5
Kilómetros

Llanos de Troya (ARO_02)

COORDENADAS DE REFERENCIA WGS84-UTM28N: X: 330870 Y: 3105705

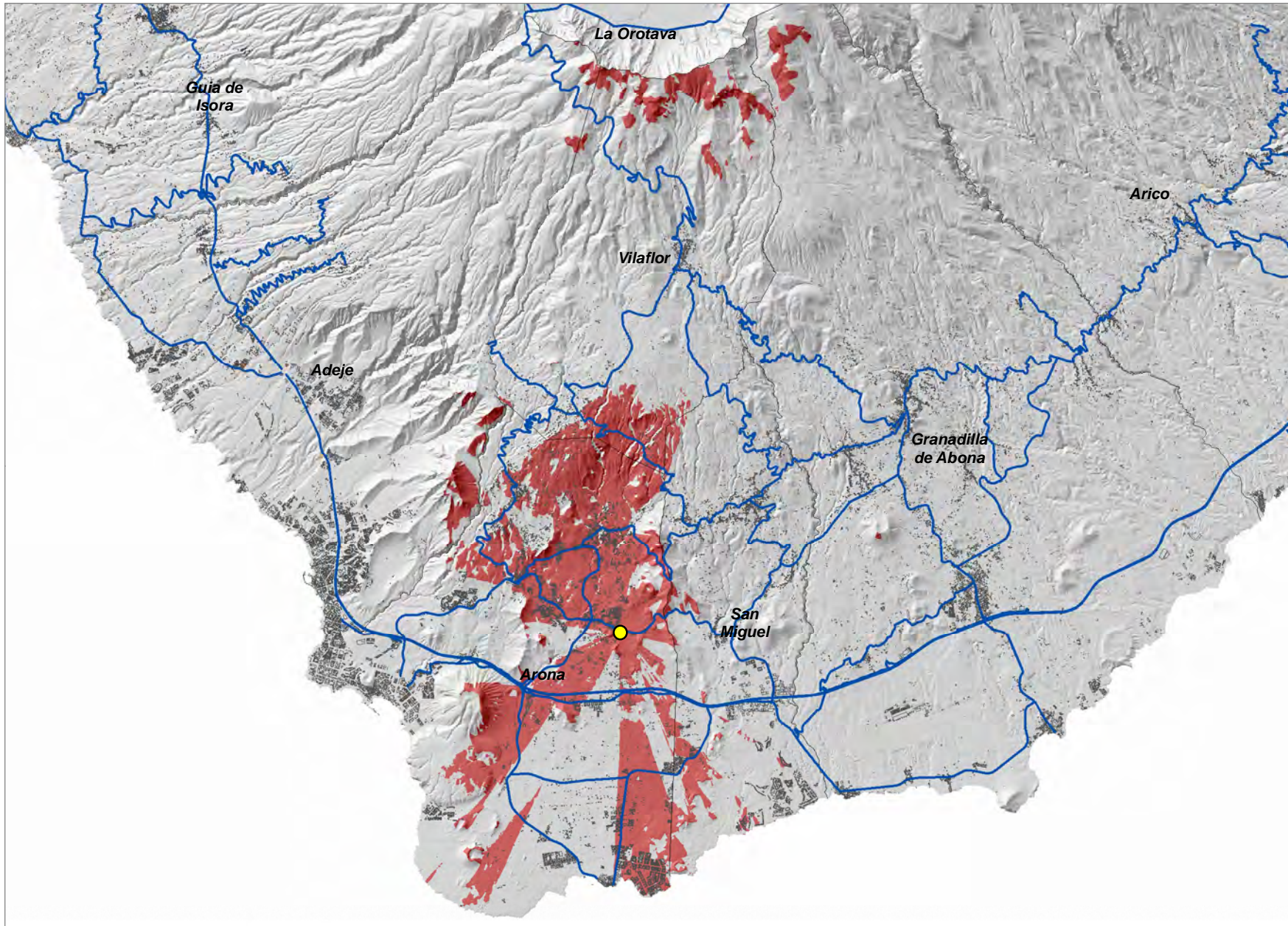
Cobertura Territorial del Servicio de Telefonía Móvil DCS-1800



Buzanada (ARO_03)

COORDENADAS DE REFERENCIA WGS84-UTM28N: X: **337568** Y: **3105688**

Cobertura Territorial del Servicio de Telefonía Móvil DCS-1800



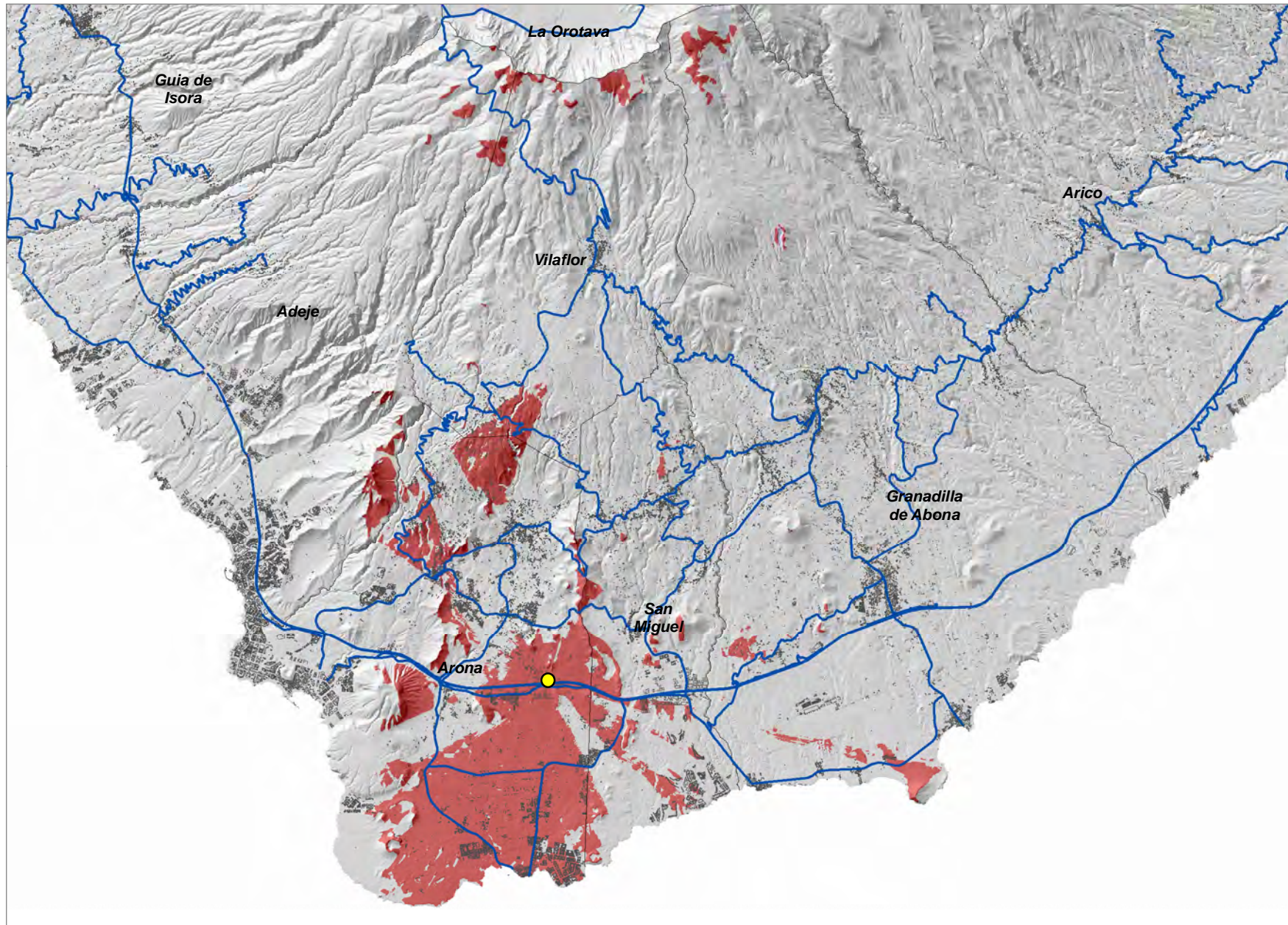
Relevancia del Ámbito de Referencia

- Nivel 1
- Nivel 2
- Nivel 3
- Coberturas Potenciales de DCS-1800
- Red de Carreteras Insular
- Límite Municipal

0 1,75 3,5
Kilómetros

COORDENADAS DE REFERENCIA WGS84-UTM28N: X: 337895 Y: 3104268

Cobertura Territorial del Servicio de Telefonía Móvil DCS-1800



Relevancia del Ámbito de Referencia

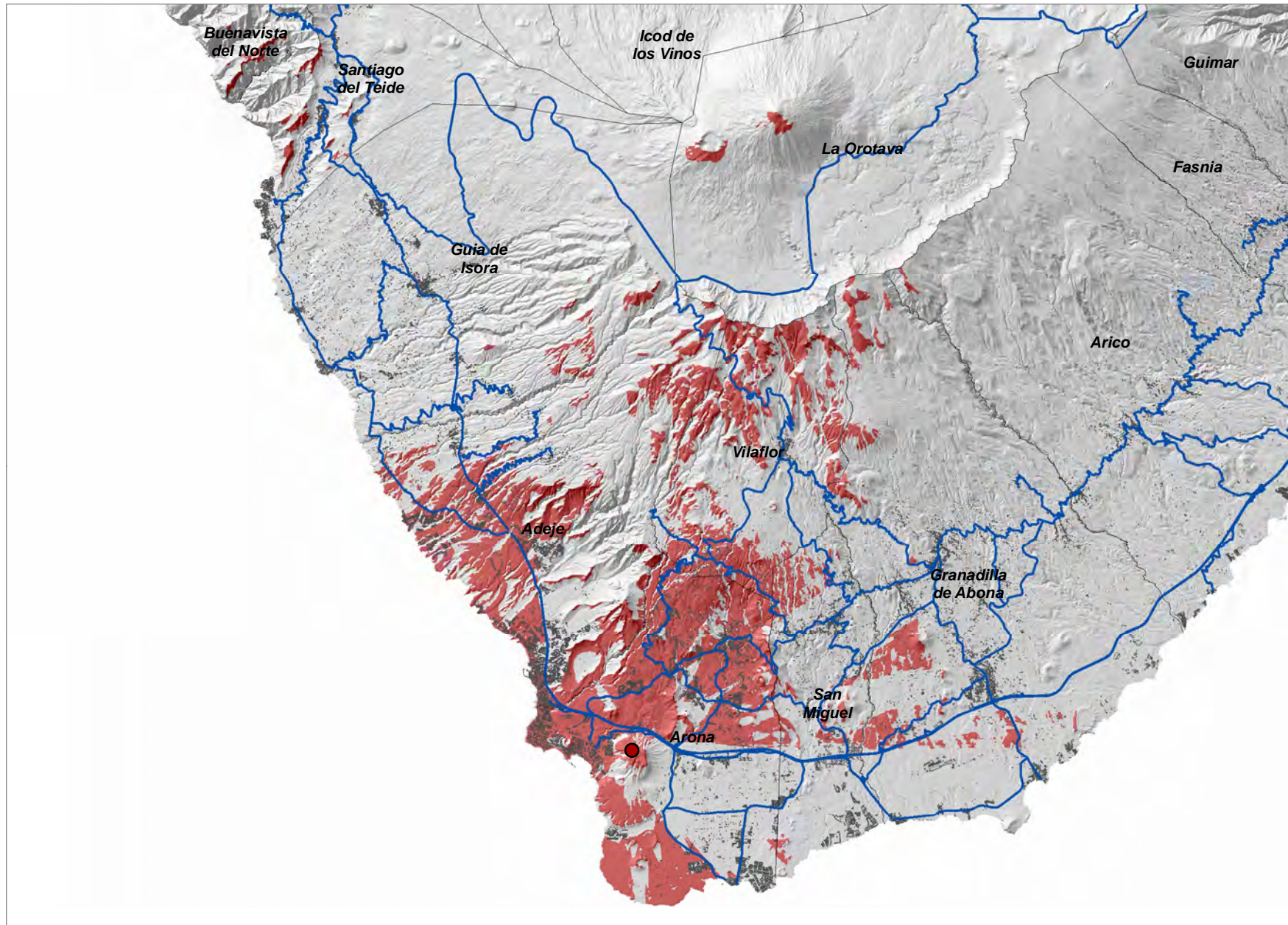
- Nivel 1
- Nivel 2
- Nivel 3
- Coberturas Potenciales de DCS-1800
- Red de Carreteras Insular
- Limite Municipal

0 1,75 3,5
Kilómetros

Montaña de Guaza-1 (ARO_05)

COORDENADAS DE REFERENCIA WGS84-UTM28N: X: **333391** Y: **3104131**

Cobertura Territorial del Servicio de Telefonía Móvil DCS-1800



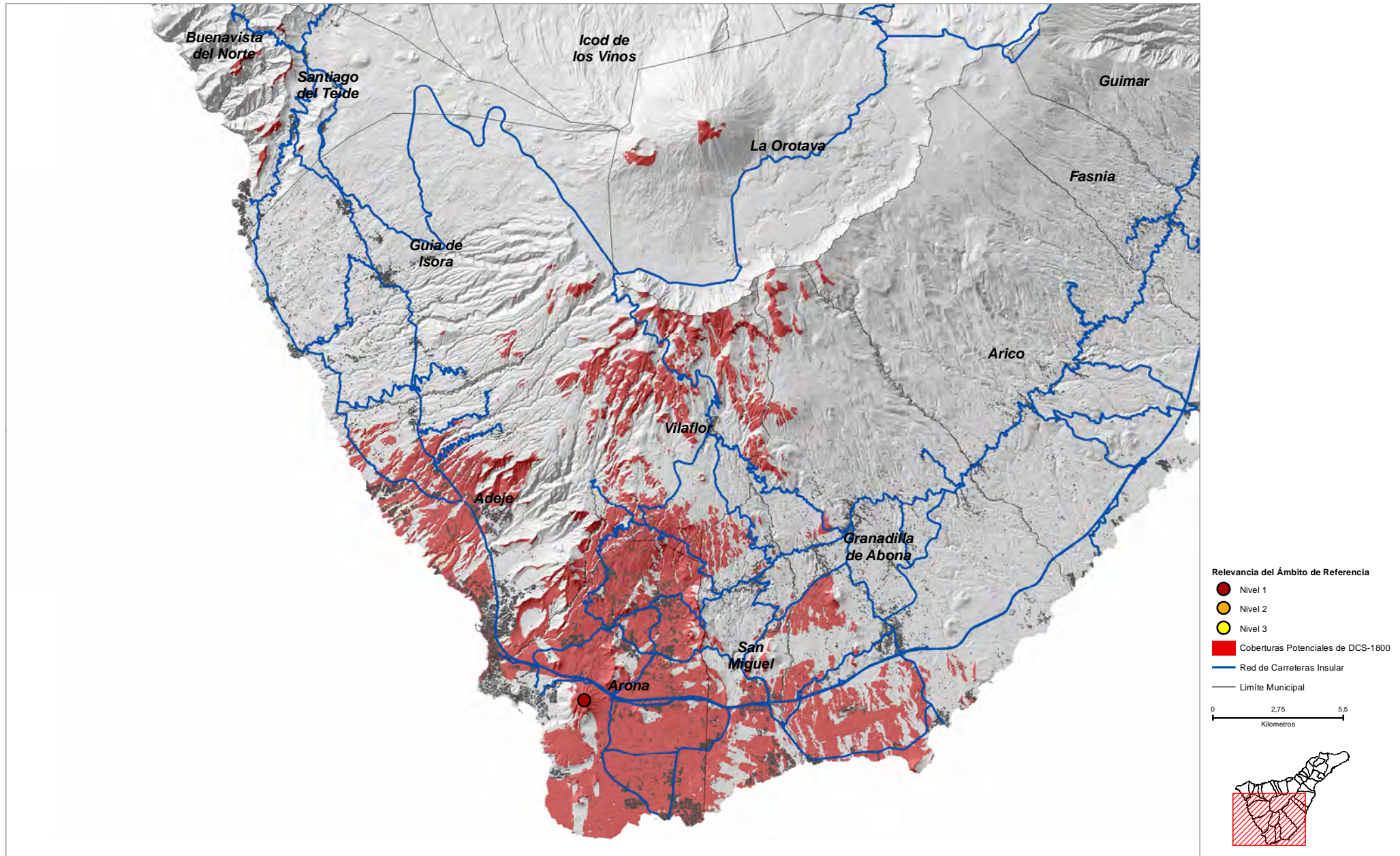
- Relevancia del Ámbito de Referencia
- Nivel 1
 - Nivel 2
 - Nivel 3
 - Coberturas Potenciales de DCS-1800
 - Red de Carreteras Insular
 - Limite Municipal
- 0 2.5 5
Kilómetros



Montaña de Guaza-2 (ARO_06)

COORDENADAS DE REFERENCIA WGS84-UTM28N: X: 333823 Y: 3104043

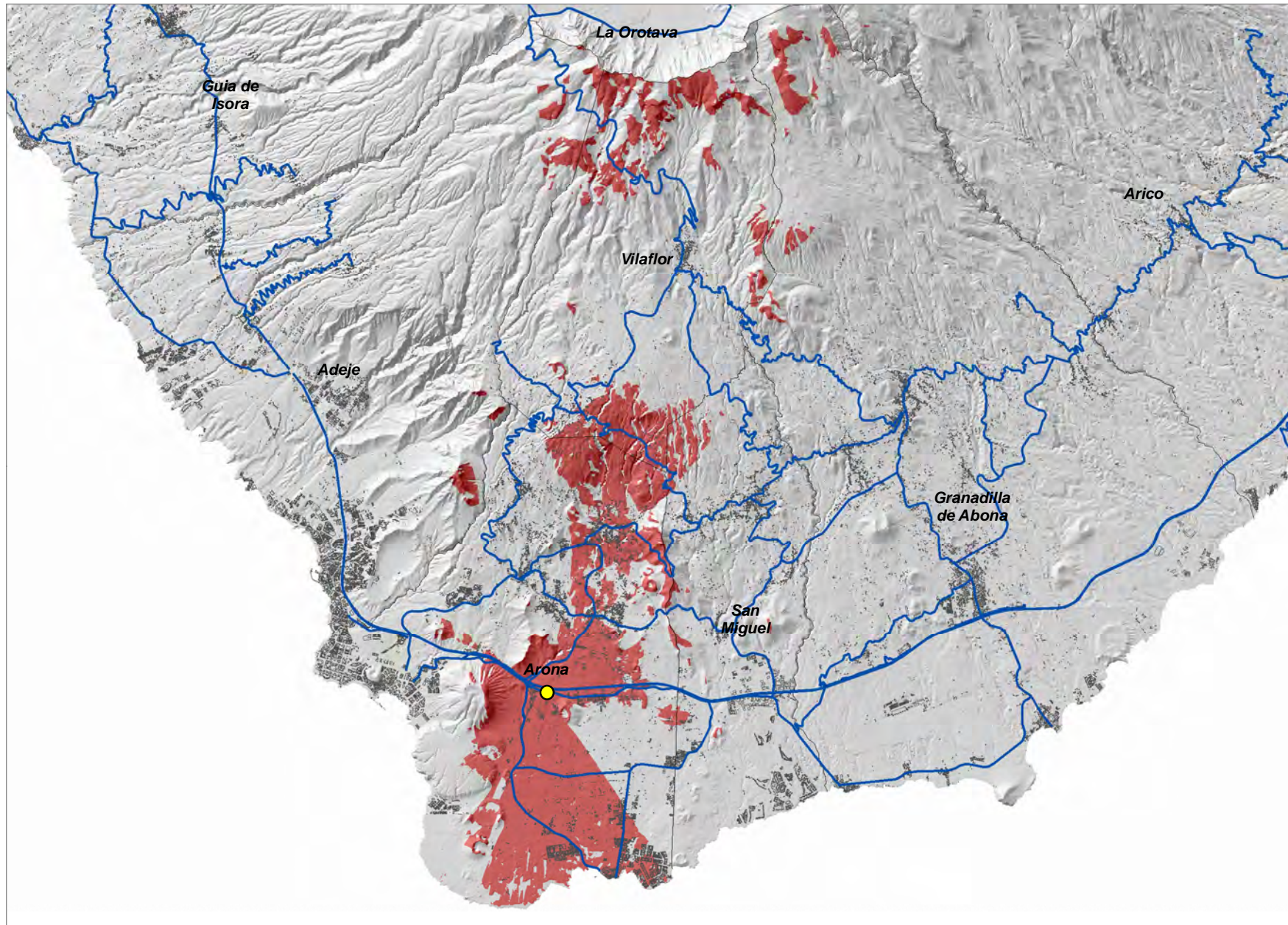
Cobertura Territorial del Servicio de Telefonía Móvil DCS-1800



Cho (ARO_07)

COORDENADAS DE REFERENCIA WGS84-UTM28N: X: **335539** Y: **3103968**

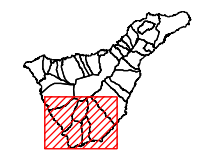
Cobertura Territorial del Servicio de Telefonía Móvil DCS-1800



Relevancia del Ámbito de Referencia

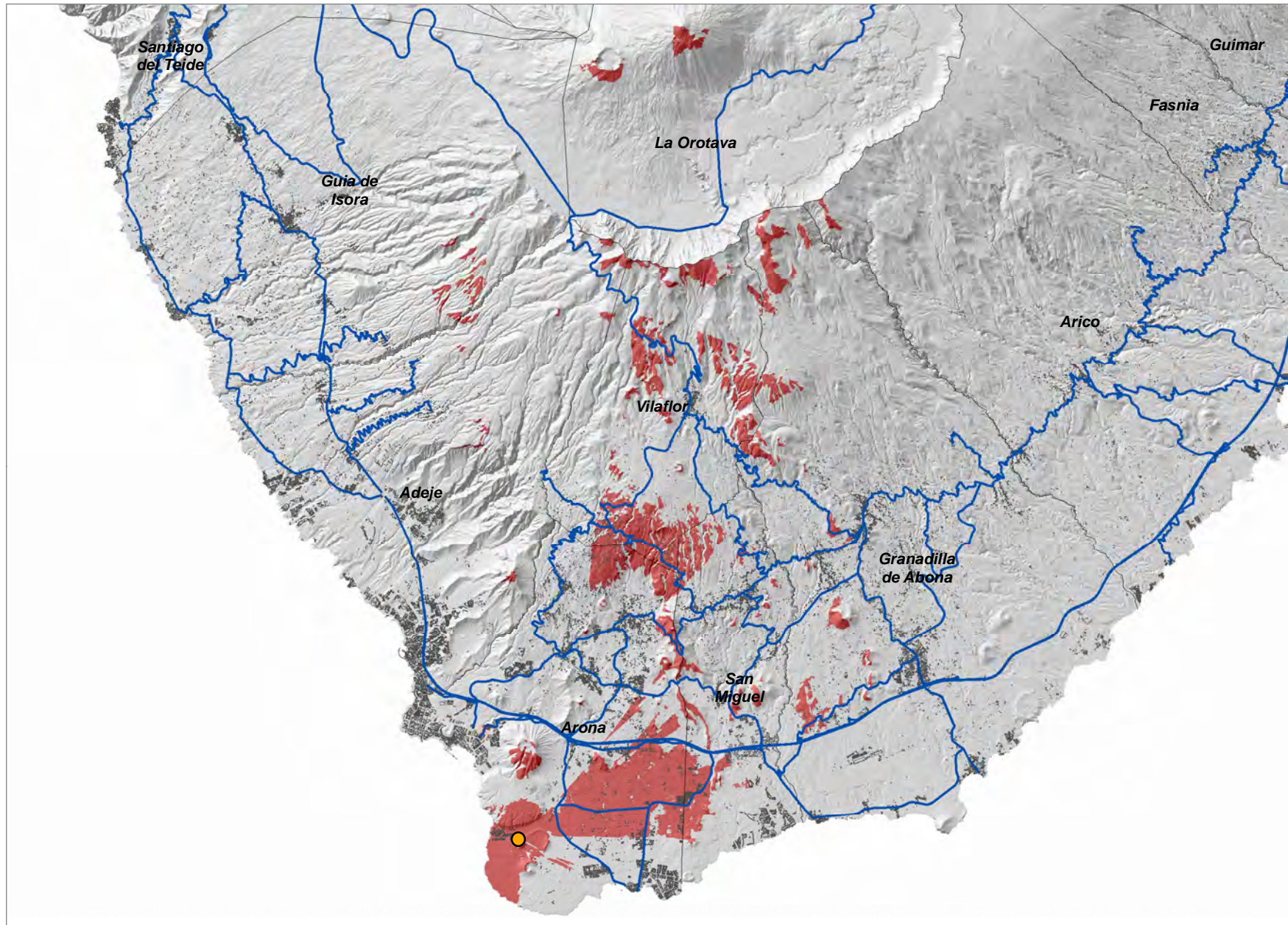
- Nivel 1
- Nivel 2
- Nivel 3
- Coberturas Potenciales de DCS-1800
- Red de Carreteras Insular
- Límite Municipal

0 1,75 3,5
Kilómetros



COORDENADAS DE REFERENCIA WGS84-UTM28N: X: 333316 Y: 3100784

Cobertura Territorial del Servicio de Telefonía Móvil DCS-1800



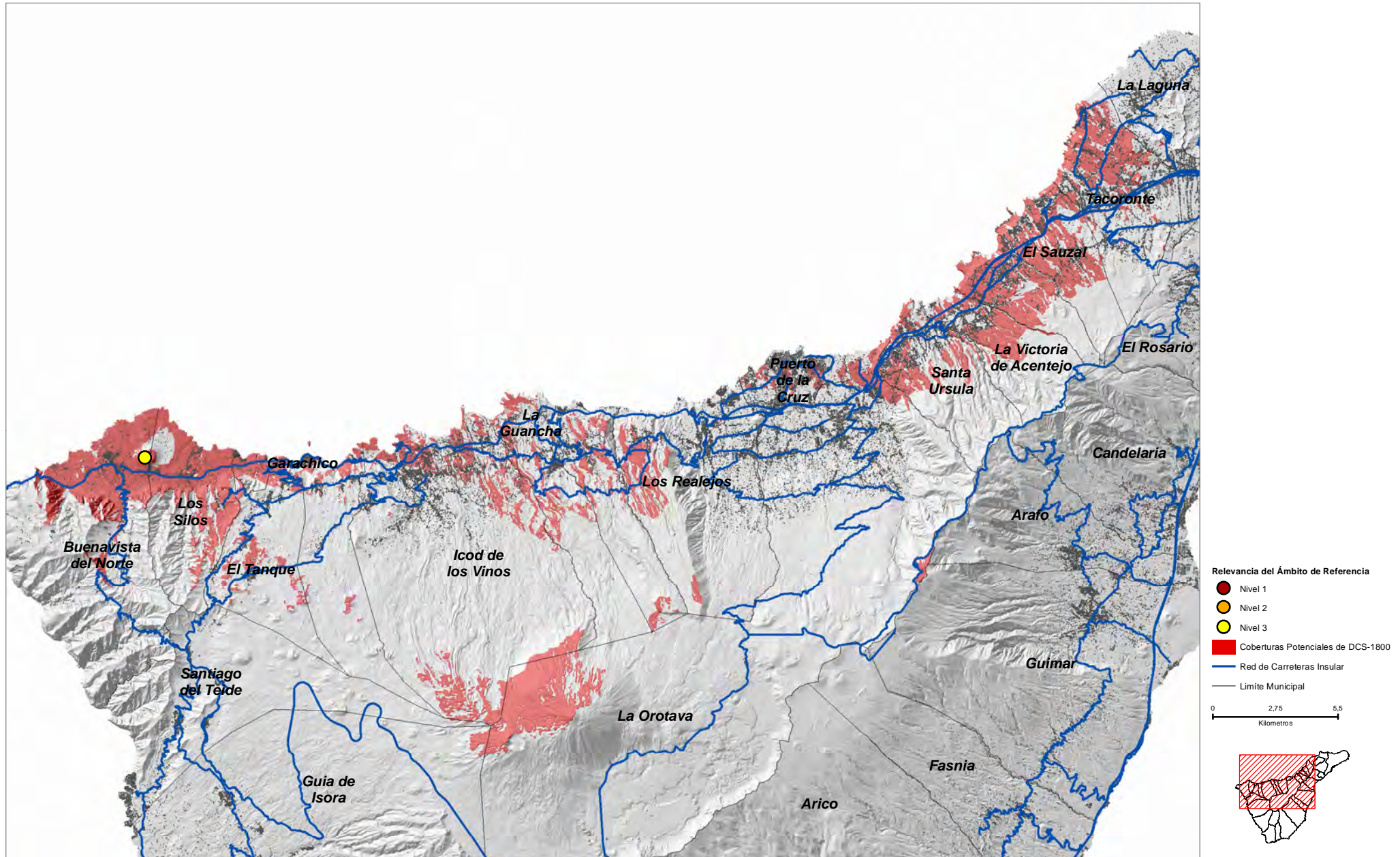
- Relevancia del Ámbito de Referencia
- Nivel 1
 - Nivel 2
 - Nivel 3
 - Coberturas Potenciales de DCS-1800
 - Red de Carreteras Insular
 - Limite Municipal
- 0 2,25 4,5
Kilómetros



Montaña de Taco-2 (BUE_01)

COORDENADAS DE REFERENCIA WGS84-UTM28N: X: 320077 Y: 3139888

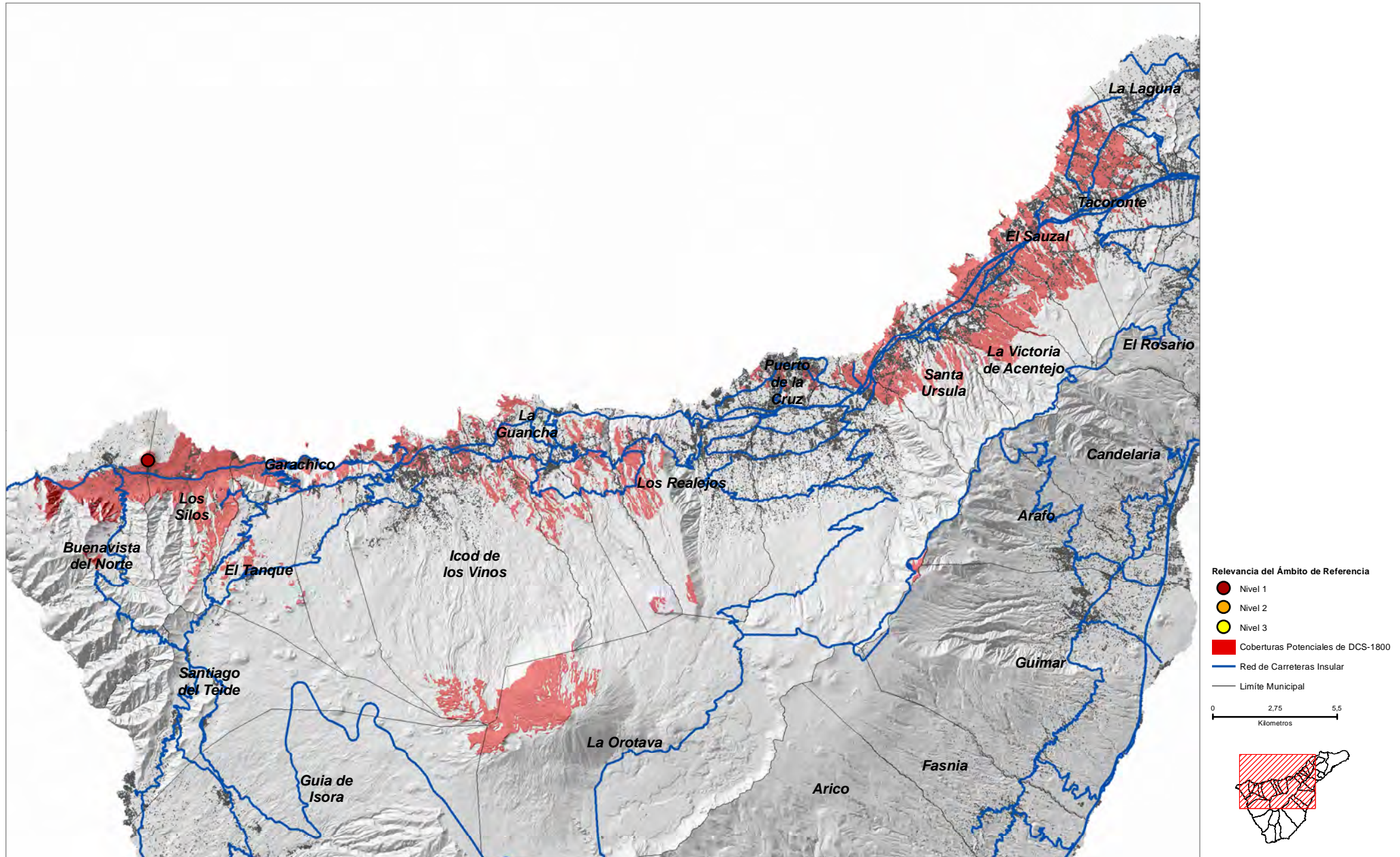
Cobertura Territorial del Servicio de Telefonía Móvil DCS-1800



Montaña de Taco-1 (BUE_02)

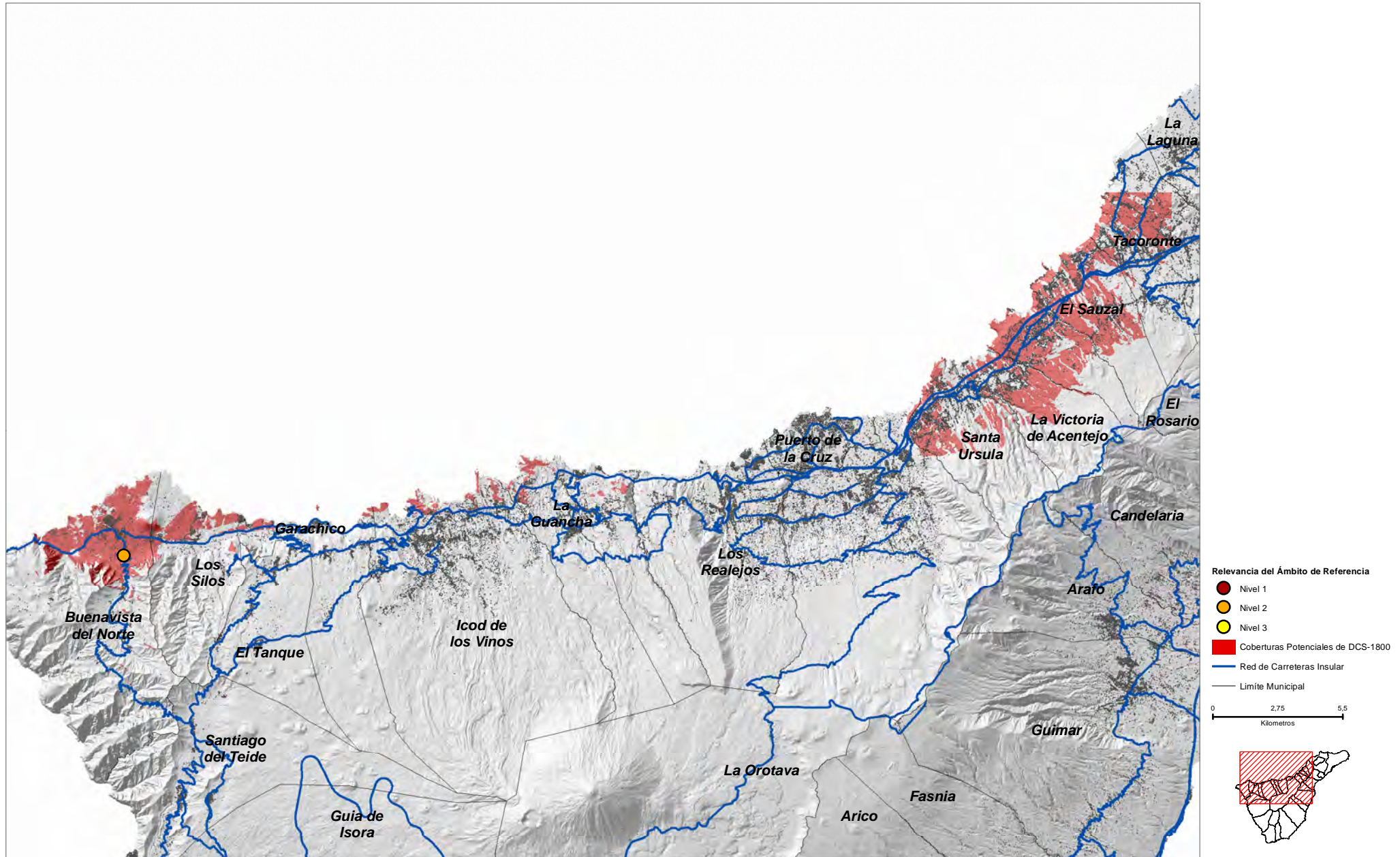
COORDENADAS DE REFERENCIA WGS84-UTM28N: X: 320260 Y: 3139817

Cobertura Territorial del Servicio de Telefonía Móvil DCS-1800



COORDENADAS DE REFERENCIA WGS84-UTM28N: X: 319111 Y: 3138496

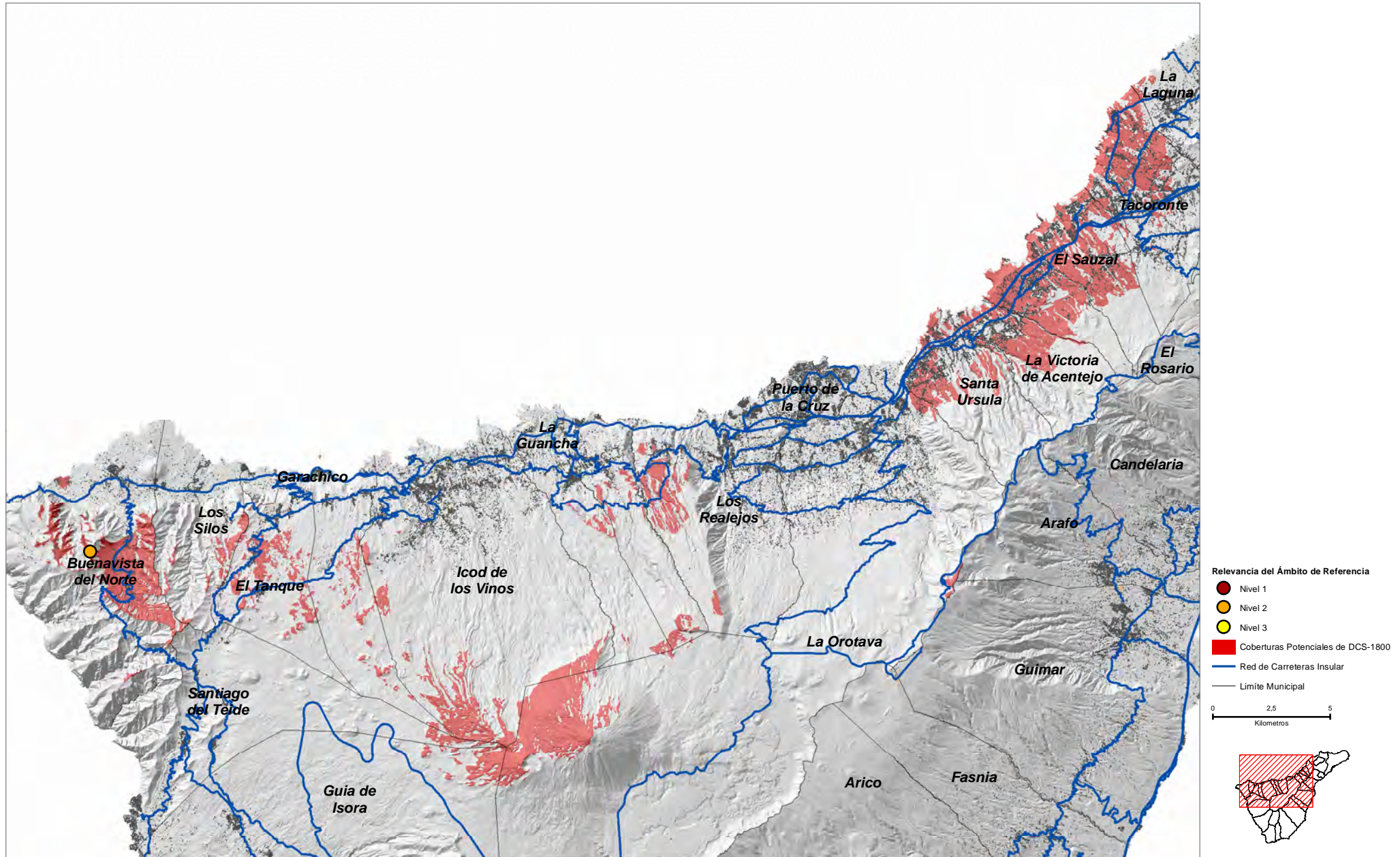
Cobertura Territorial del Servicio de Telefonía Móvil DCS-1800



Teno Alto (BUE_04)

COORDENADAS DE REFERENCIA WGS84-UTM28N: X: **317506** Y: **3136433**

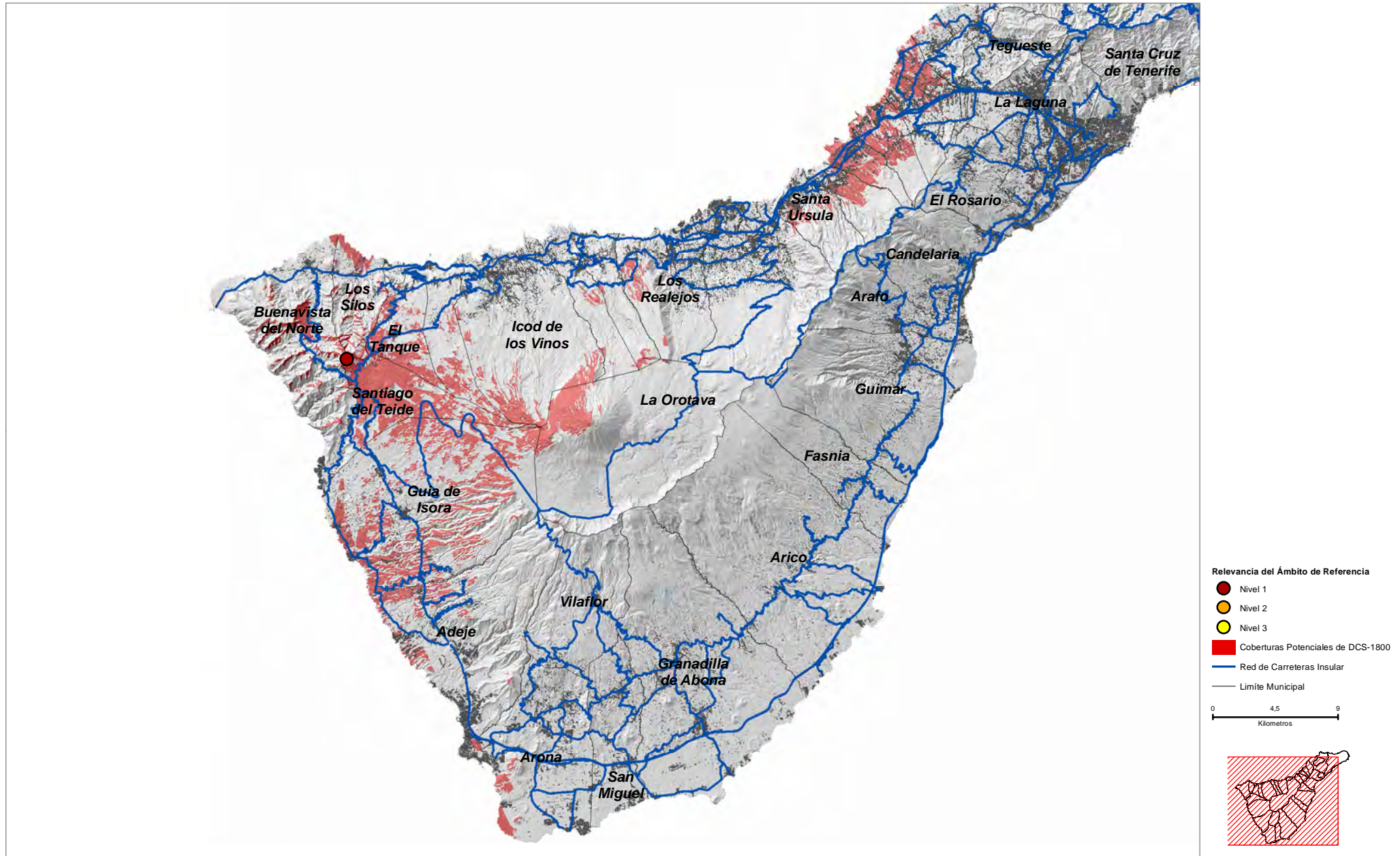
Cobertura Territorial del Servicio de Telefonía Móvil DCS-1800



Cruz de Gala (BUE_05)

COORDENADAS DE REFERENCIA WGS84-UTM28N: X: 321293 Y: 3133013

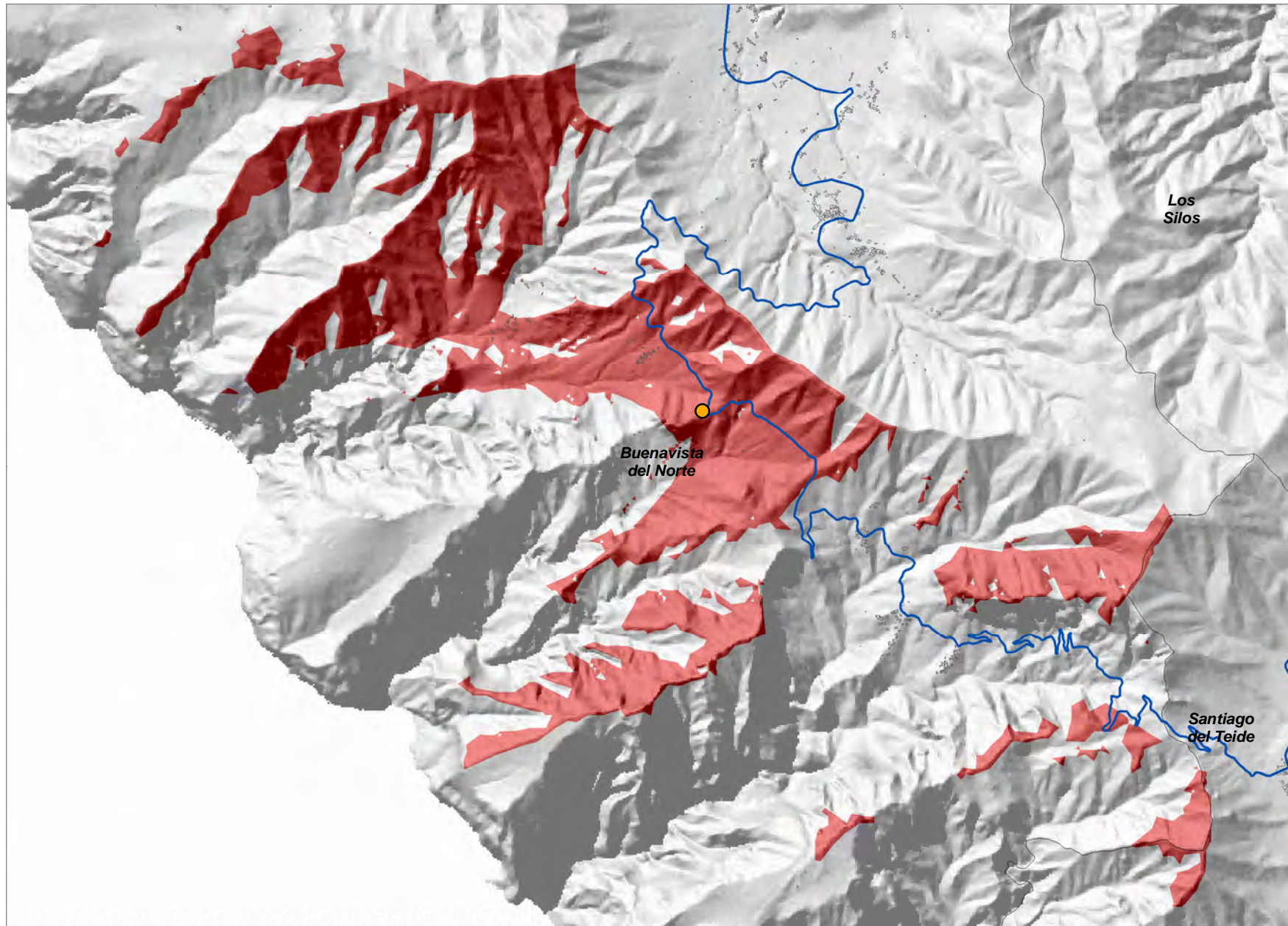
Cobertura Territorial del Servicio de Telefonía Móvil DCS-1800



Los Carrizales (BUE_06)

Cobertura Territorial del Servicio de Telefonía Móvil DCS-1800

COORDENADAS DE REFERENCIA WGS84-UTM28N: X: 318348 Y: 3133641



Relevancia del Ámbito de Referencia

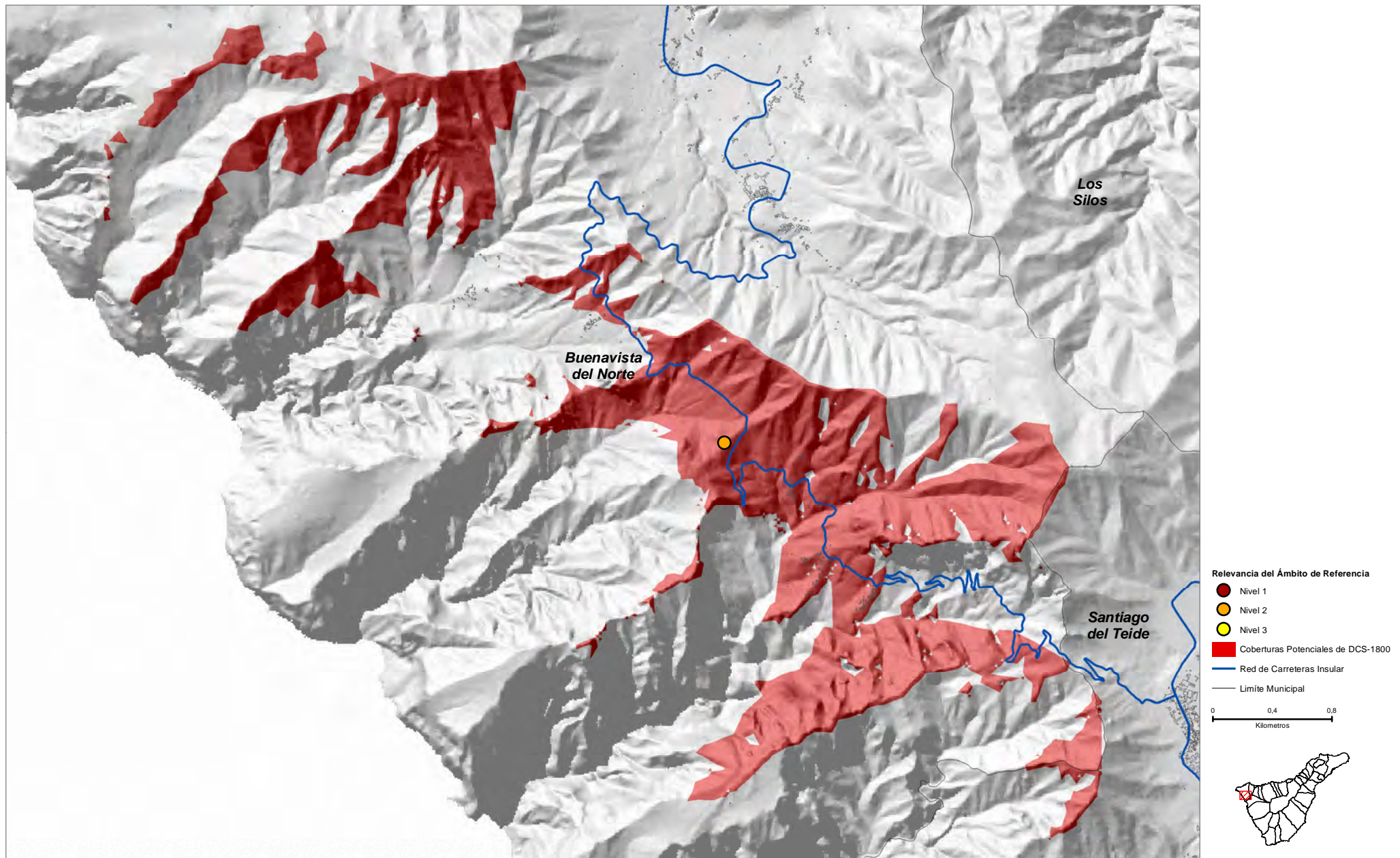
- Nivel 1
- Nivel 2
- Nivel 3
- Coberturas Potenciales de DCS-1800
- Red de Carreteras Insular
- Límite Municipal

0 0,4 0,8
Kilómetros



COORDENADAS DE REFERENCIA WGS84-UTM28N: X: 318888 Y: 3133168

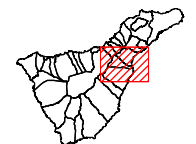

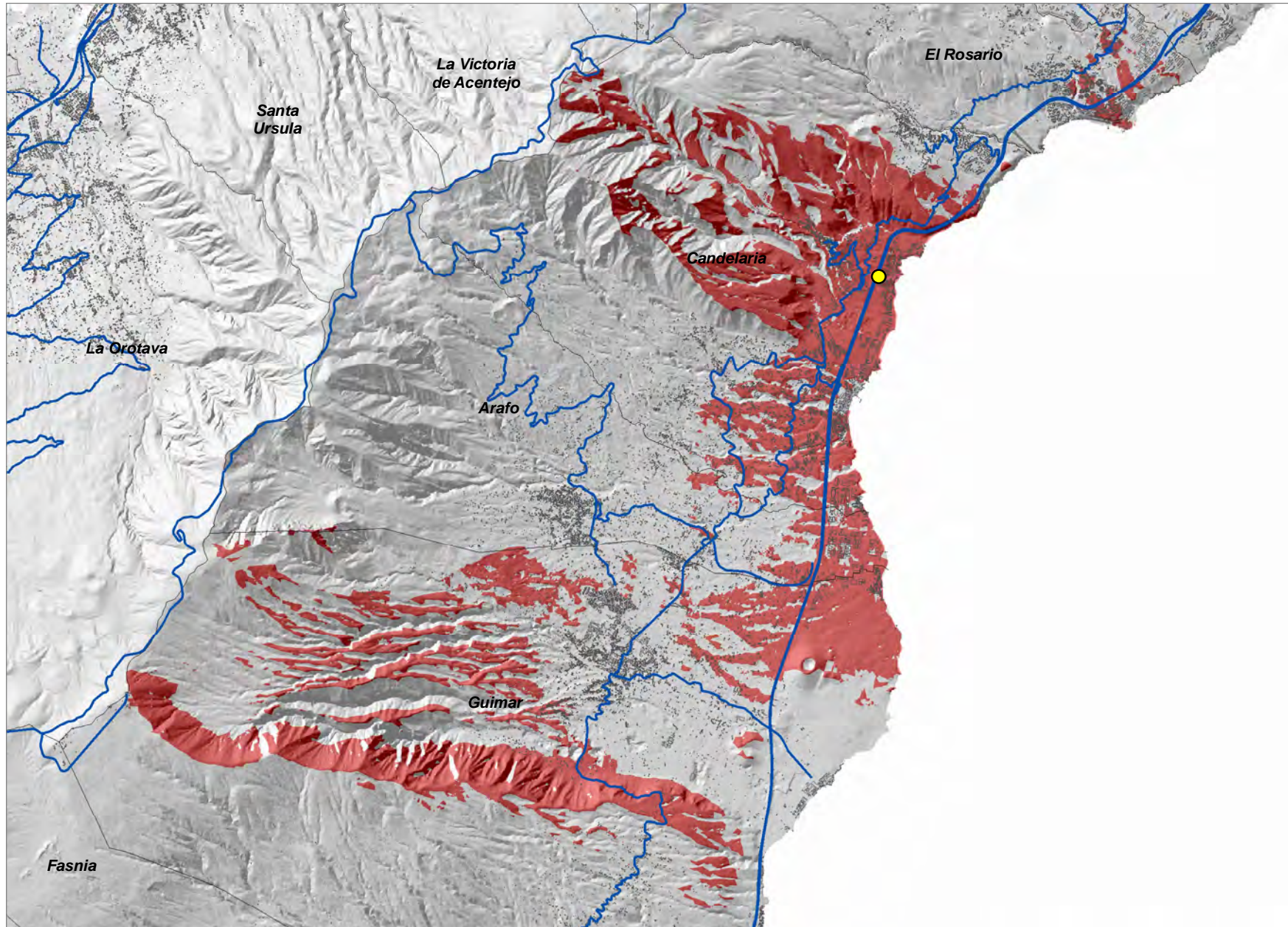
Cobertura Territorial del Servicio de Telefonía Móvil DCS-1800



Las Caletillas (CAN_01)

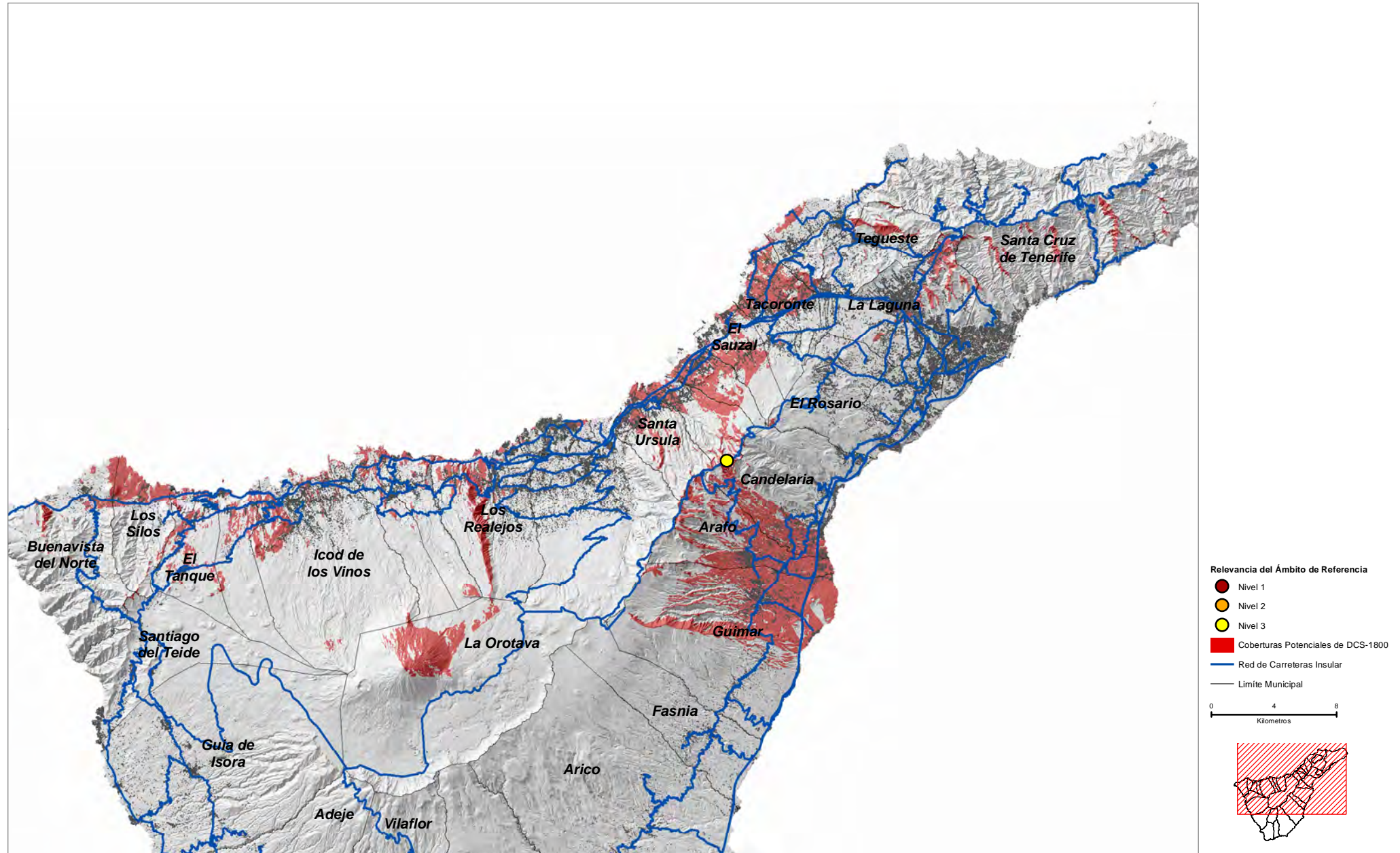
COORDENADAS DE REFERENCIA WGS84-UTM28N: X: 366295 Y: 3139713

Cobertura Territorial del Servicio de Telefonía Móvil DCS-1800



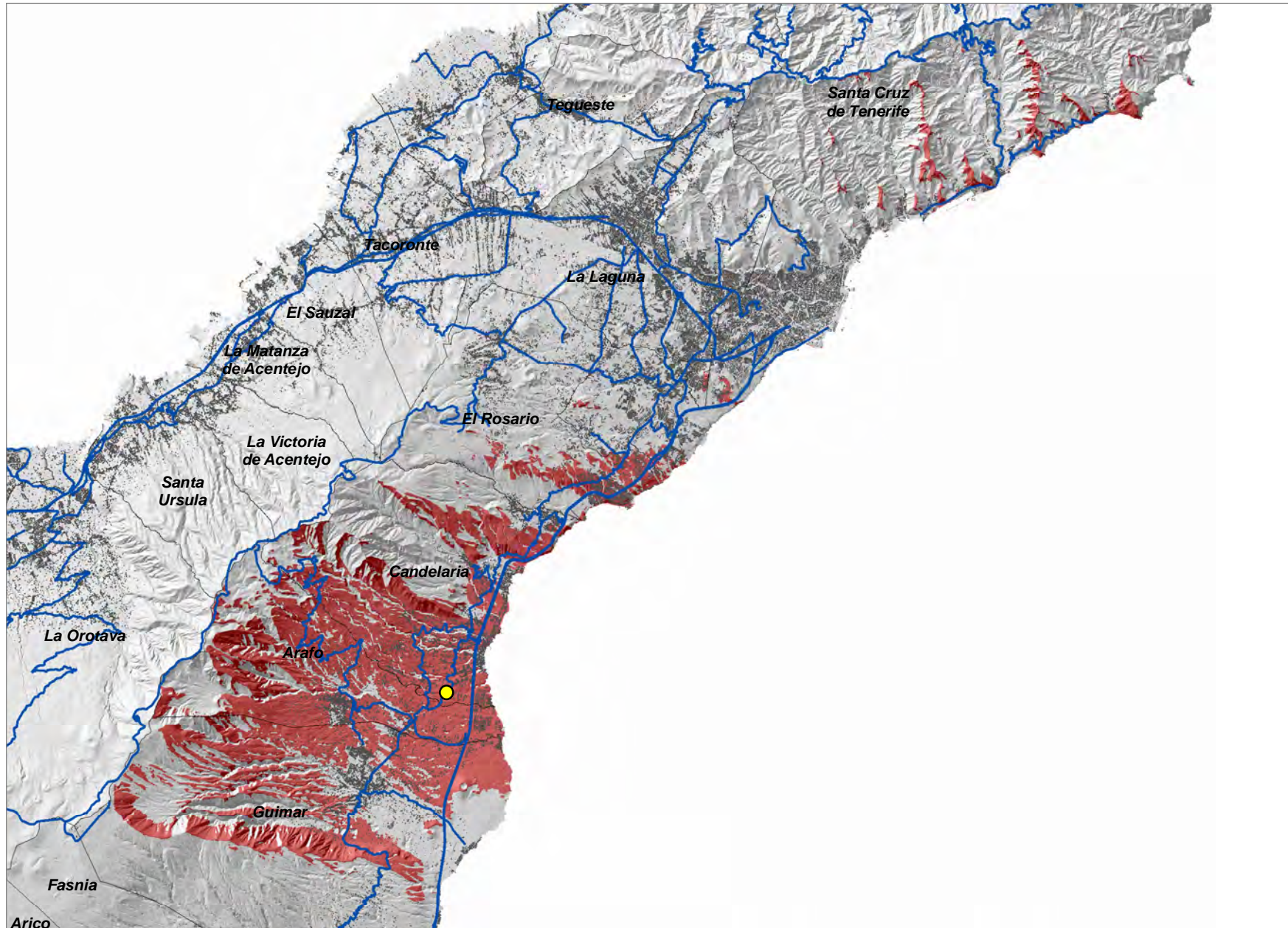
COORDENADAS DE REFERENCIA WGS84-UTM28N: X: 359598 Y: 3141767

Cobertura Territorial del Servicio de Telefonía Móvil DCS-1800



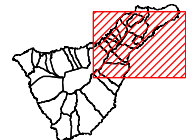
COORDENADAS DE REFERENCIA WGS84-UTM28N: X: 364479 Y: 3136041

Cobertura Territorial del Servicio de Telefonía Móvil DCS-1800



- Relevancia del Ámbito de Referencia
- Nivel 1
 - Nivel 2
 - Nivel 3
 - Coberturas Potenciales de DCS-1800

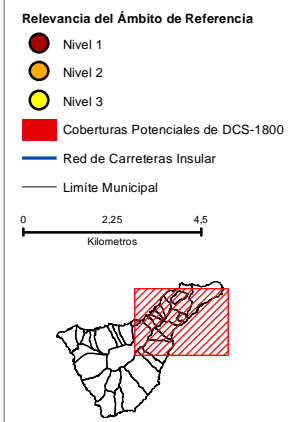
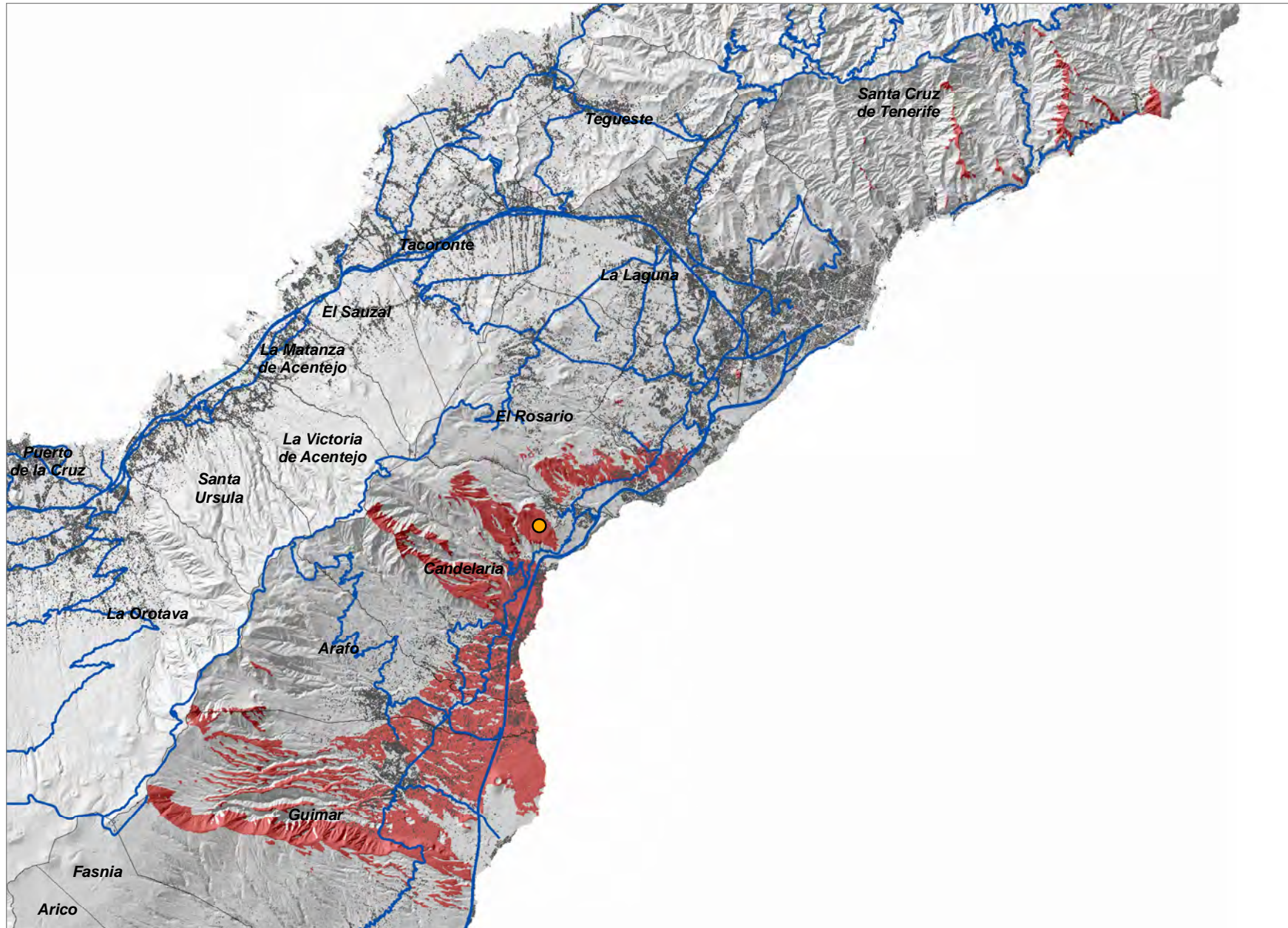
- Red de Carreteras Insular
- Limite Municipal



Barranco Hondo (CAN_05)

COORDENADAS DE REFERENCIA WGS84-UTM28N: X: **366483** Y: **3141595**

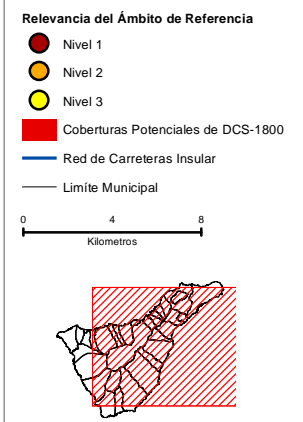
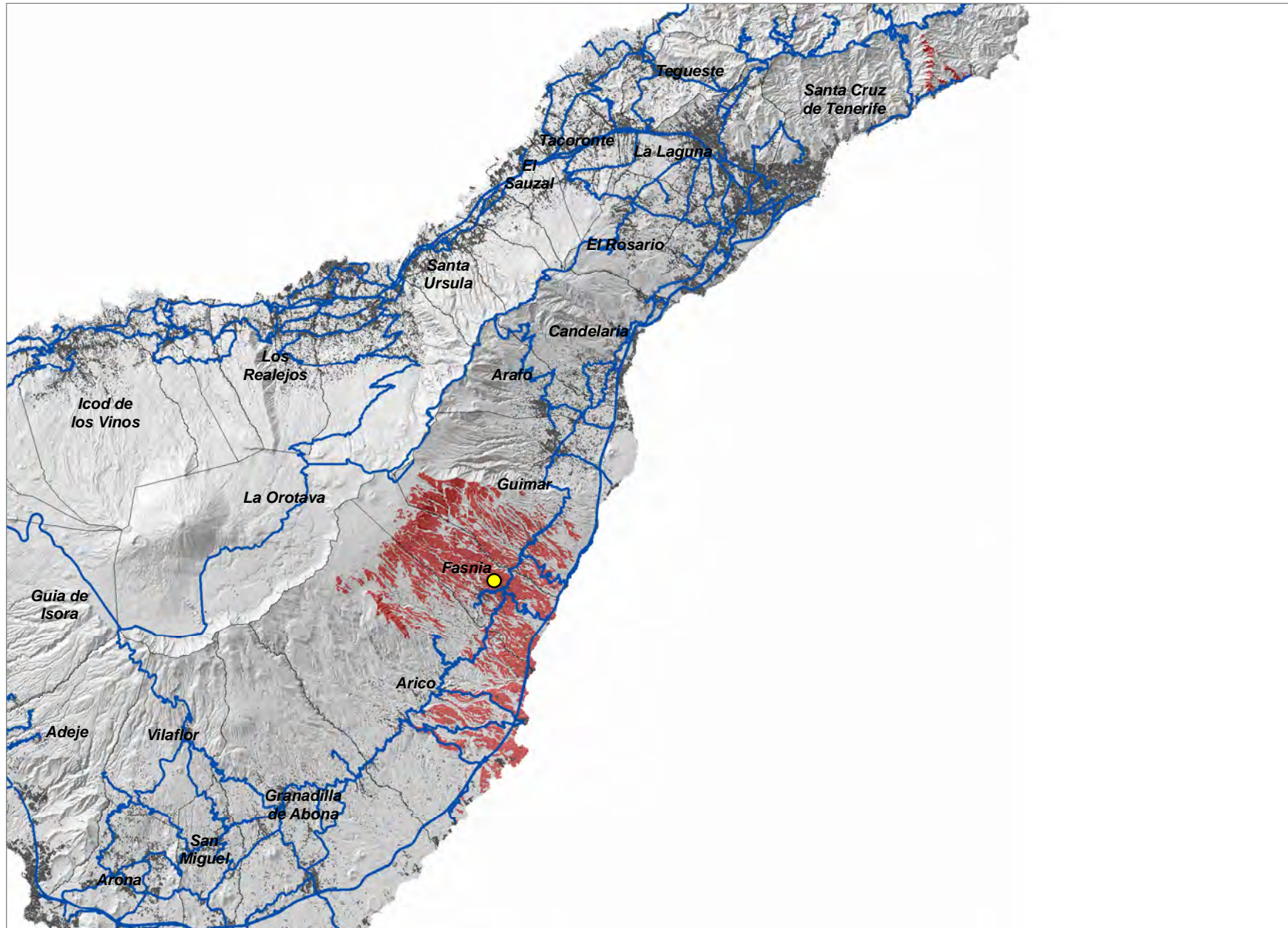
Cobertura Territorial del Servicio de Telefonía Móvil DCS-1800



La Mocanerita (FAS_01)

COORDENADAS DE REFERENCIA WGS84-UTM28N: X: 357947 Y: 3124990

Cobertura Territorial del Servicio de Telefonía Móvil DCS-1800



Lomo Tabares (FAS_02)

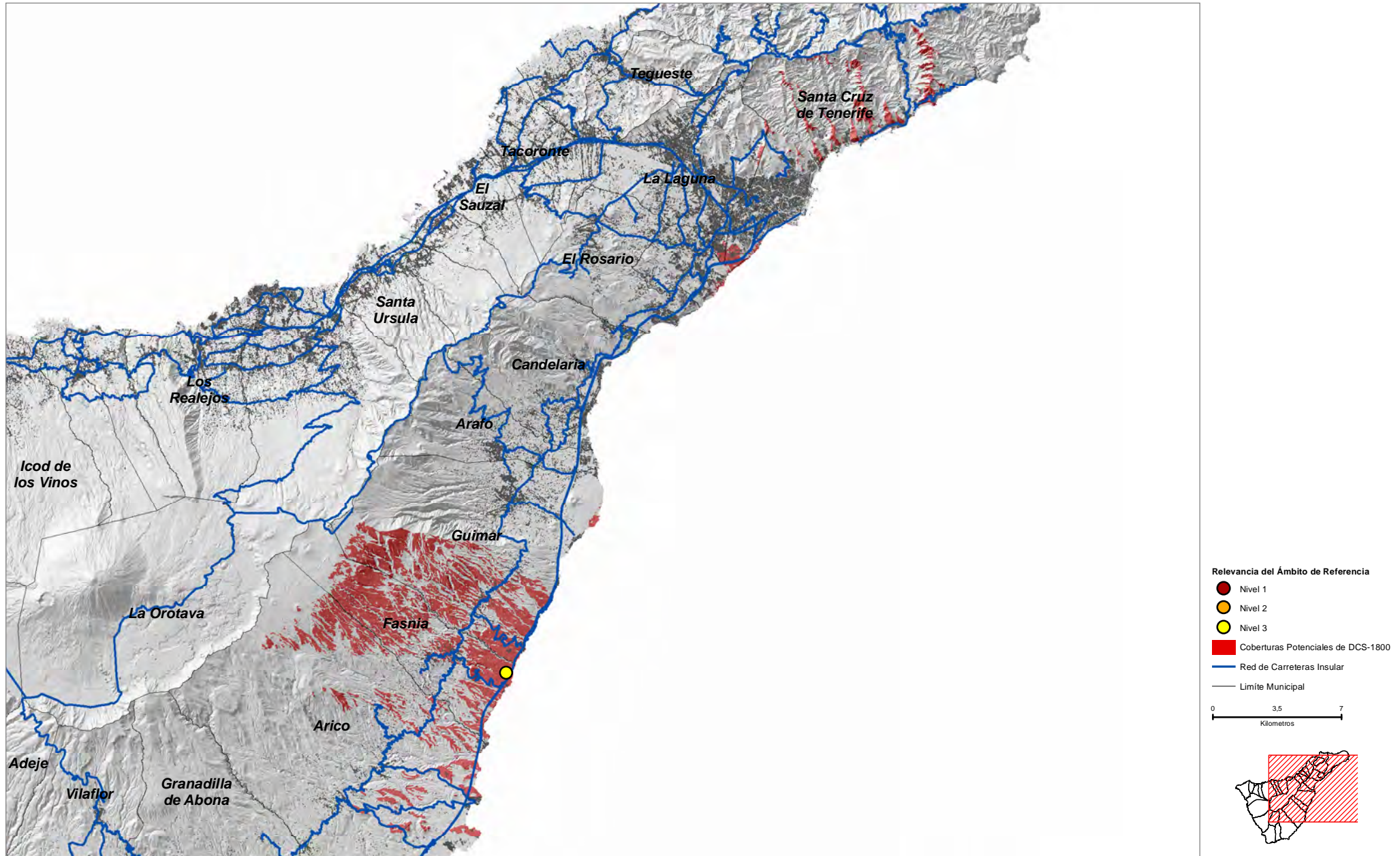
COORDENADAS DE REFERENCIA WGS84-UTM28N: X: 359210 Y: 3124305

Cobertura Territorial del Servicio de Telefonía Móvil DCS-1800



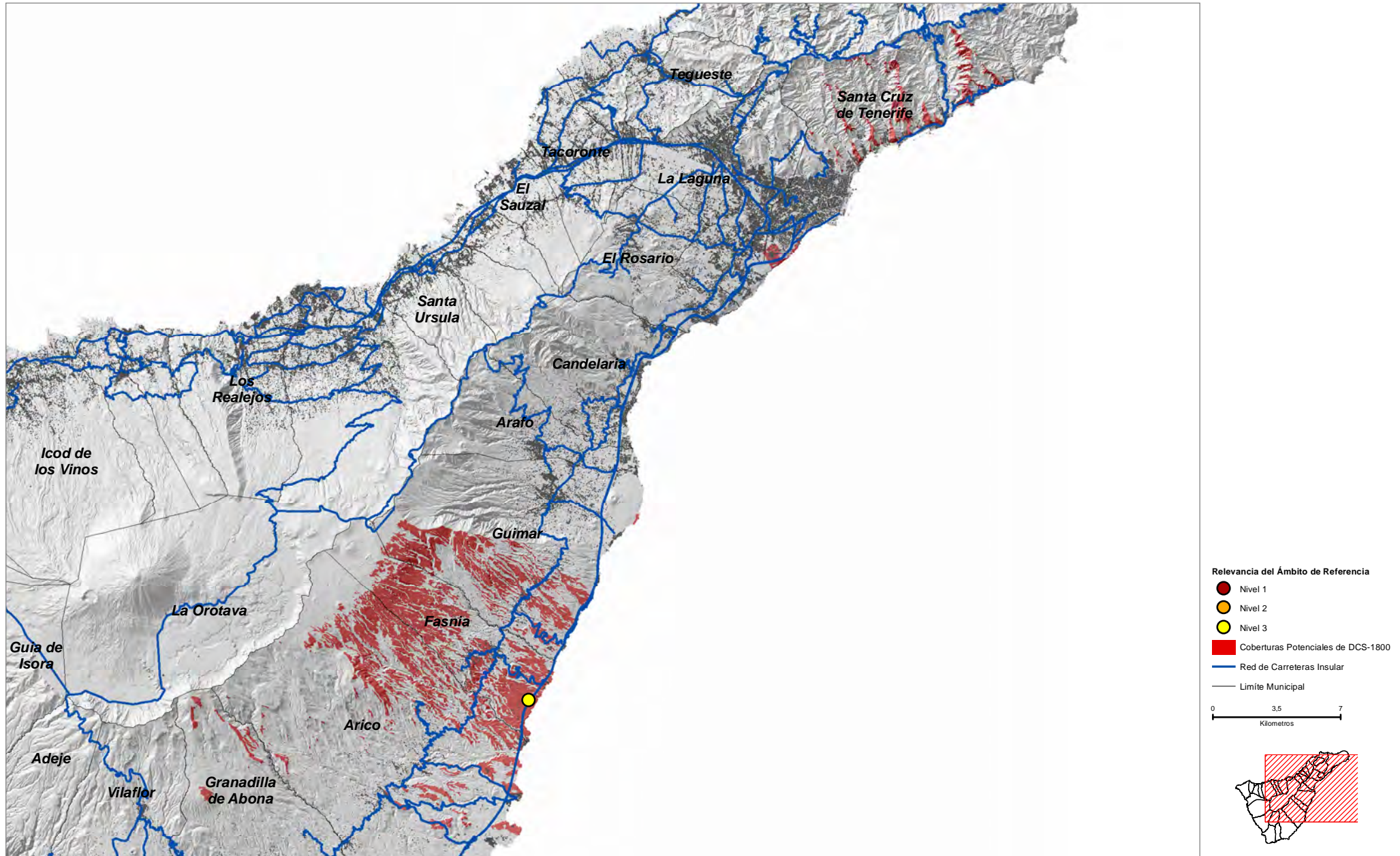
COORDENADAS DE REFERENCIA WGS84-UTM28N: X: 361406 Y: 3123388

Cobertura Territorial del Servicio de Telefonía Móvil DCS-1800



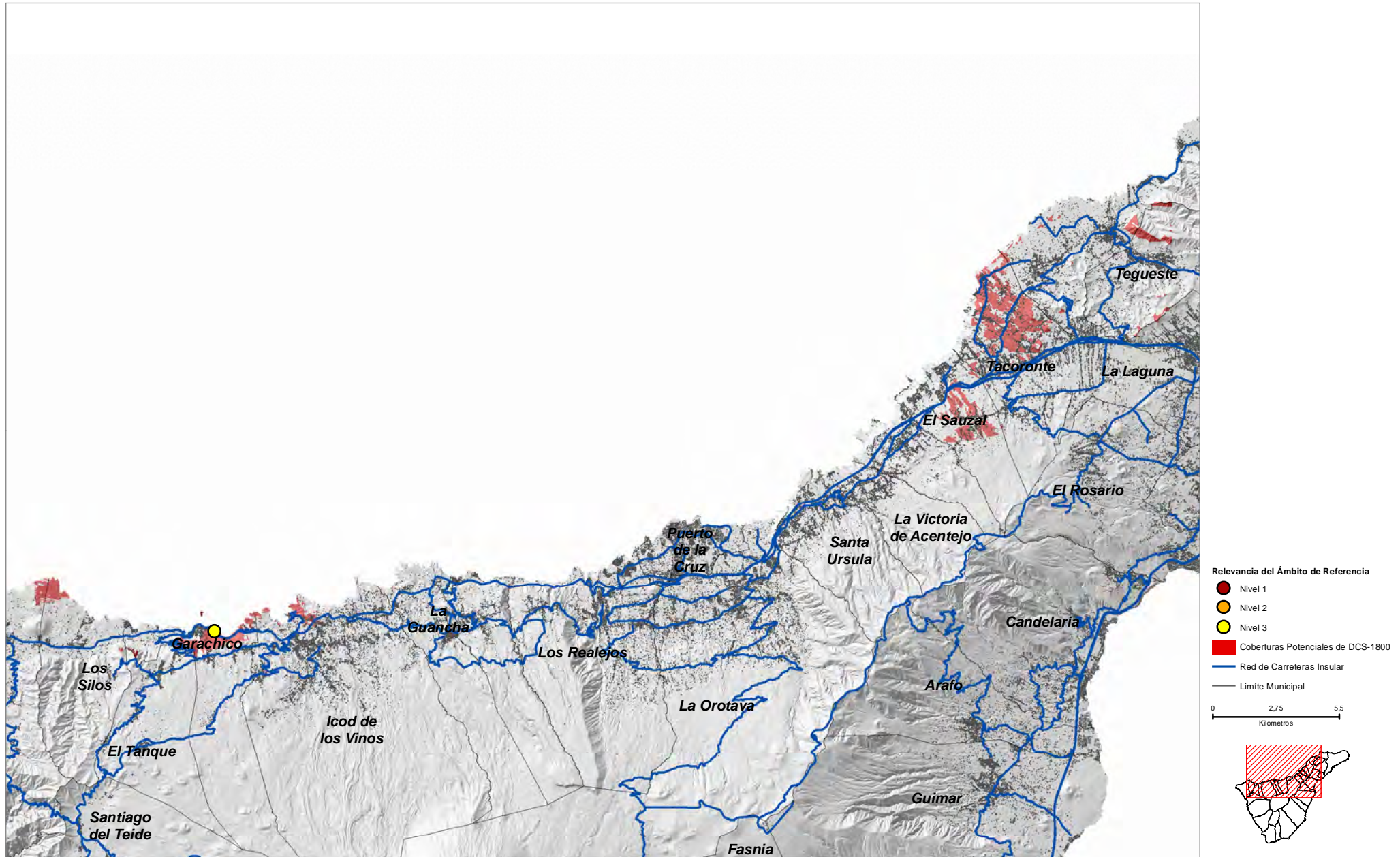
COORDENADAS DE REFERENCIA WGS84-UTM28N: X: 360402 Y: 3121759

Cobertura Territorial del Servicio de Telefonía Móvil DCS-1800



COORDENADAS DE REFERENCIA WGS84-UTM28N: X: 327887 Y: 3139745

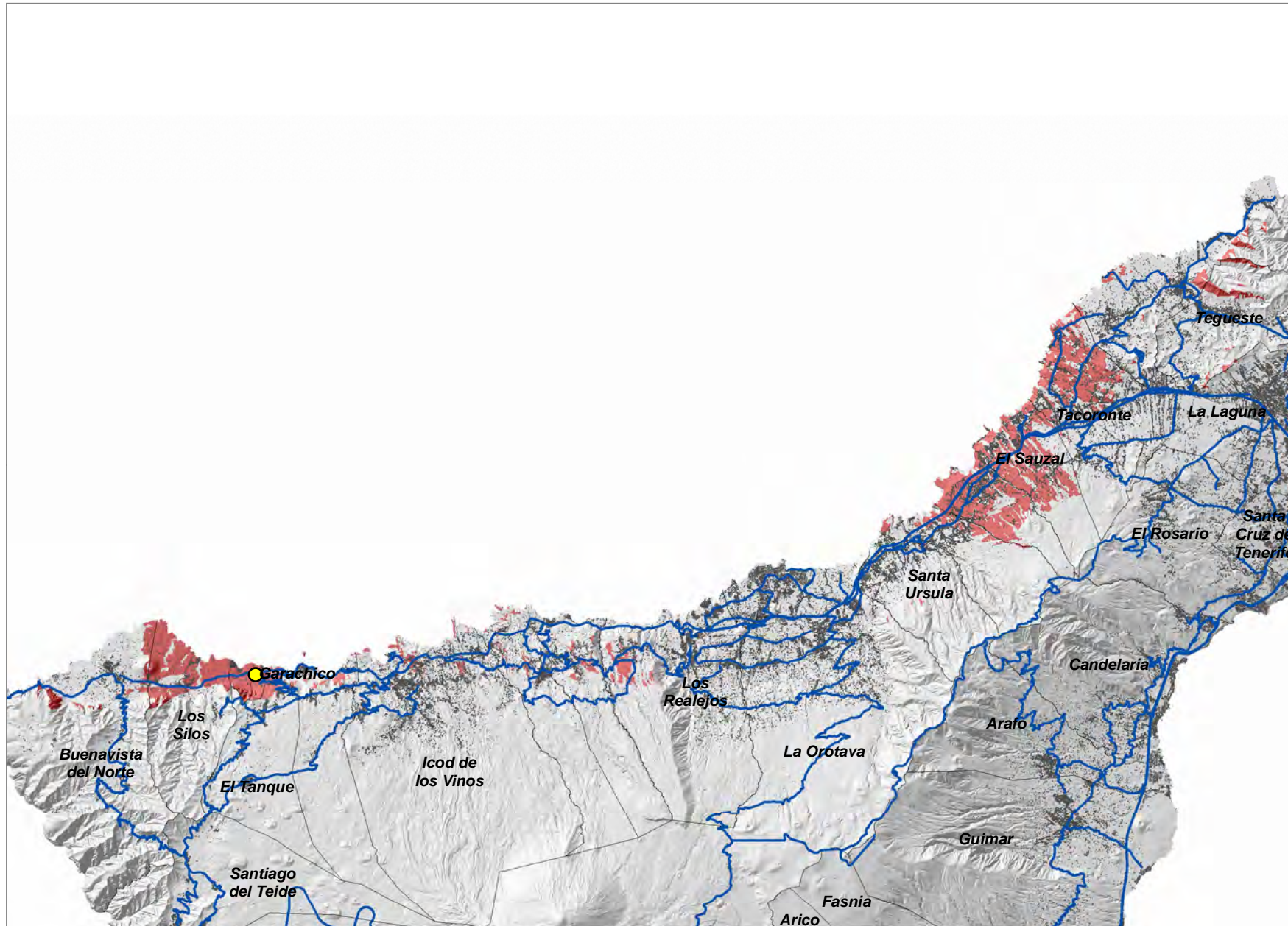
Cobertura Territorial del Servicio de Telefonía Móvil DCS-1800



Interián (GAR_02)

COORDENADAS DE REFERENCIA WGS84-UTM28N: X: **325118** Y: **3139568**

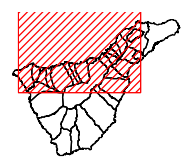
Cobertura Territorial del Servicio de Telefonía Móvil DCS-1800



Relevancia del Ámbito de Referencia

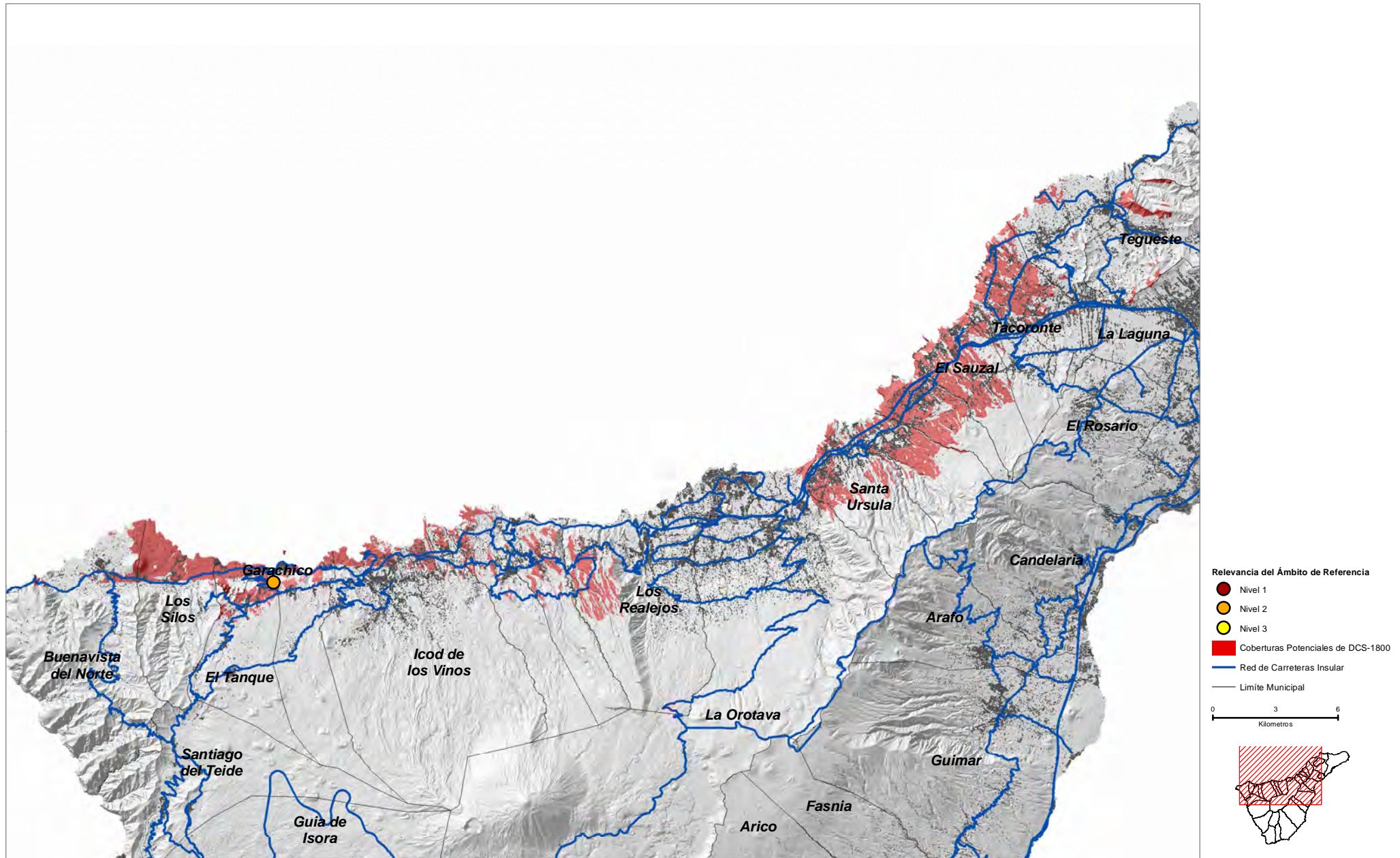
- Nivel 1
- Nivel 2
- Nivel 3
- Coberturas Potenciales de DCS-1800
- Red de Carreteras Insular
- Limite Municipal

0 3 6
Kilómetros



COORDENADAS DE REFERENCIA WGS84-UTM28N: X: 326792 Y: 3139047

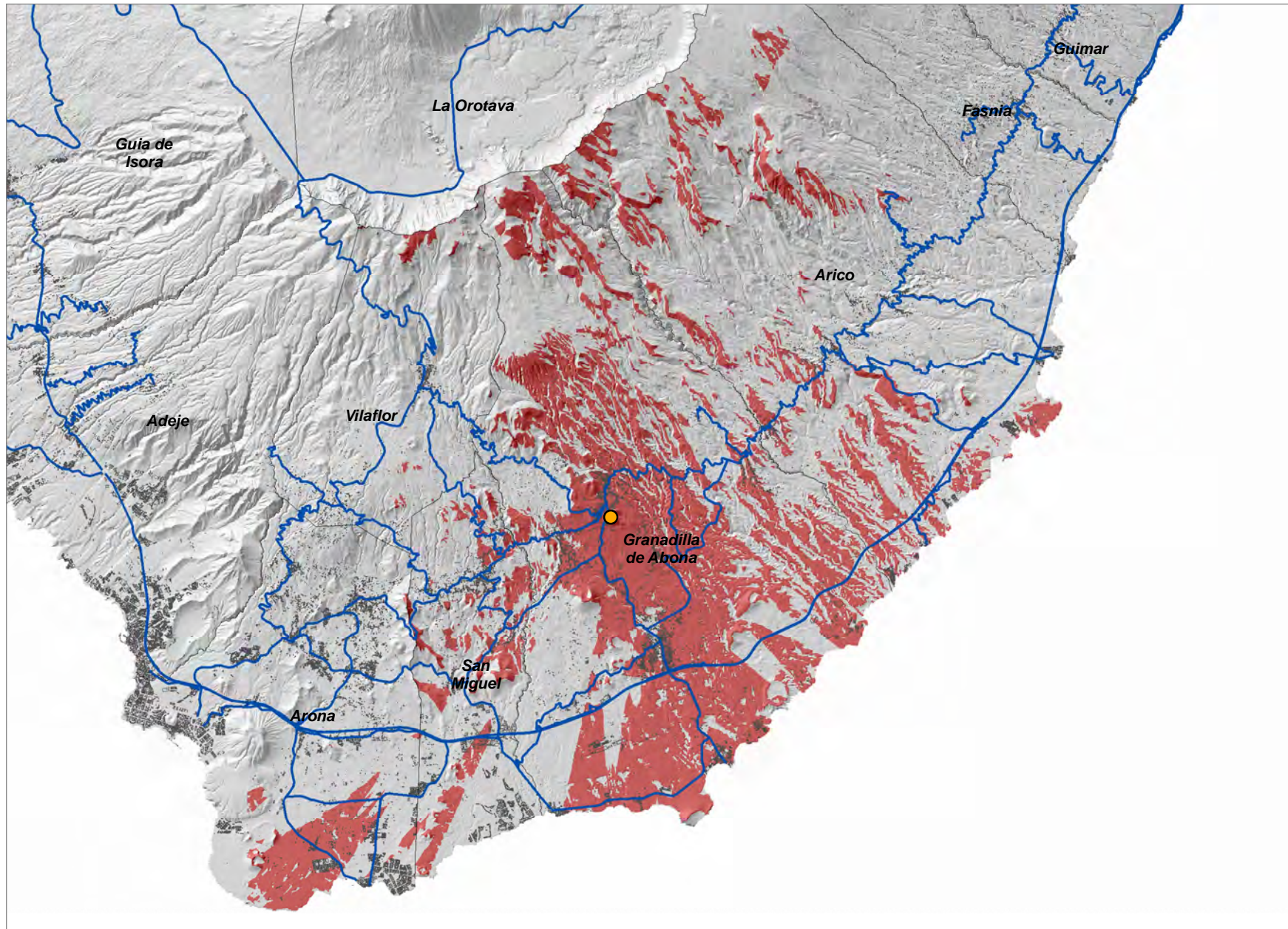
Cobertura Territorial del Servicio de Telefonía Móvil DCS-1800



Montaña Acojeja-2 (GRA_02)

COORDENADAS DE REFERENCIA WGS84-UTM28N: X: 345276 Y: 3111049

Cobertura Territorial del Servicio de Telefonía Móvil DCS-1800



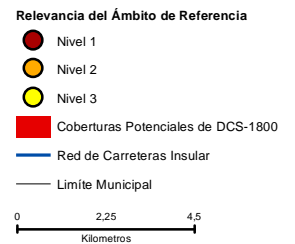
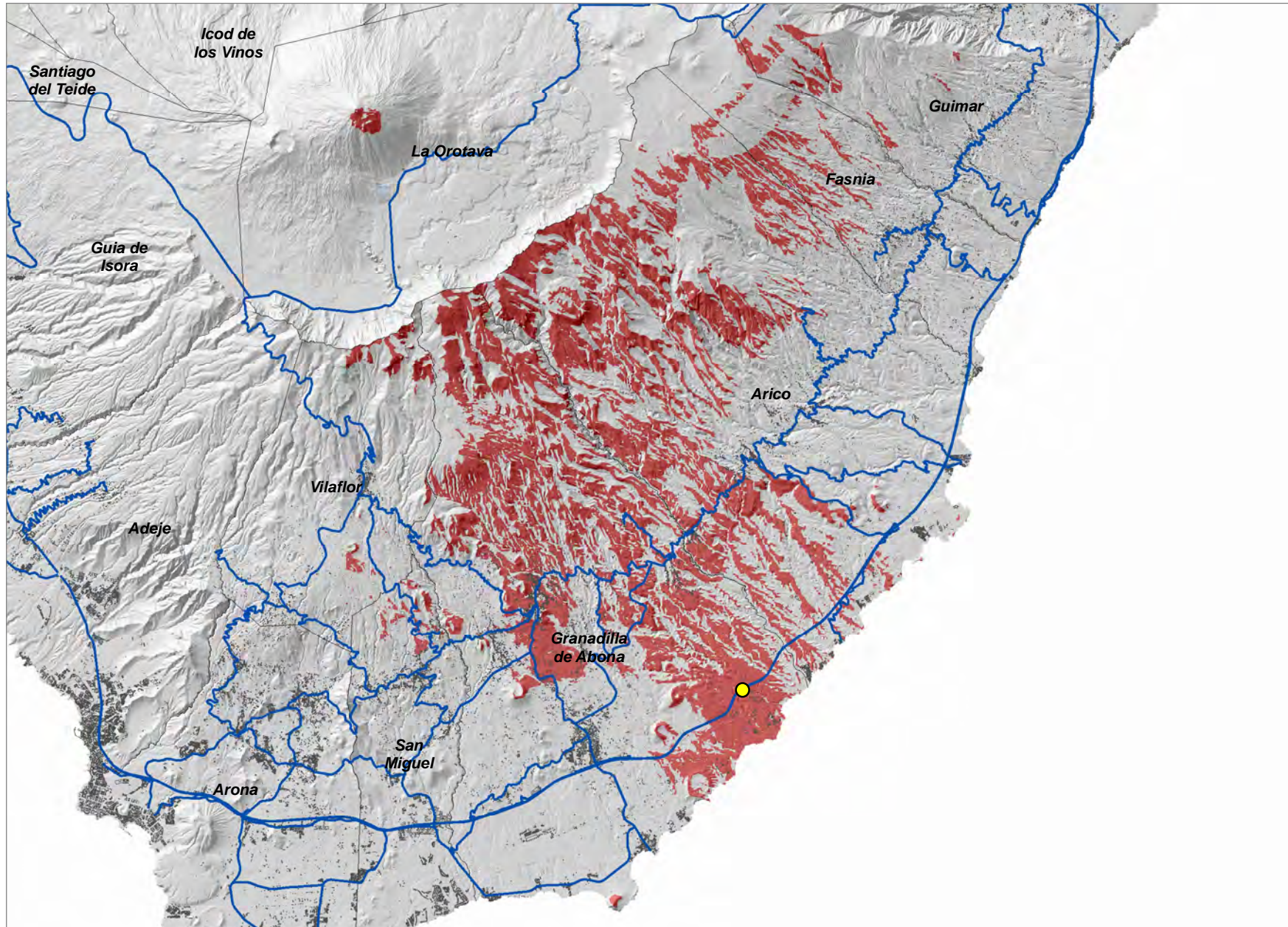
Relevancia del Ámbito de Referencia

- Nivel 1
- Nivel 2
- Nivel 3
- Coberturas Potenciales de DCS-1800
- Red de Carreteras Insular
- Limite Municipal

0 2,25 4,5
Kilometros

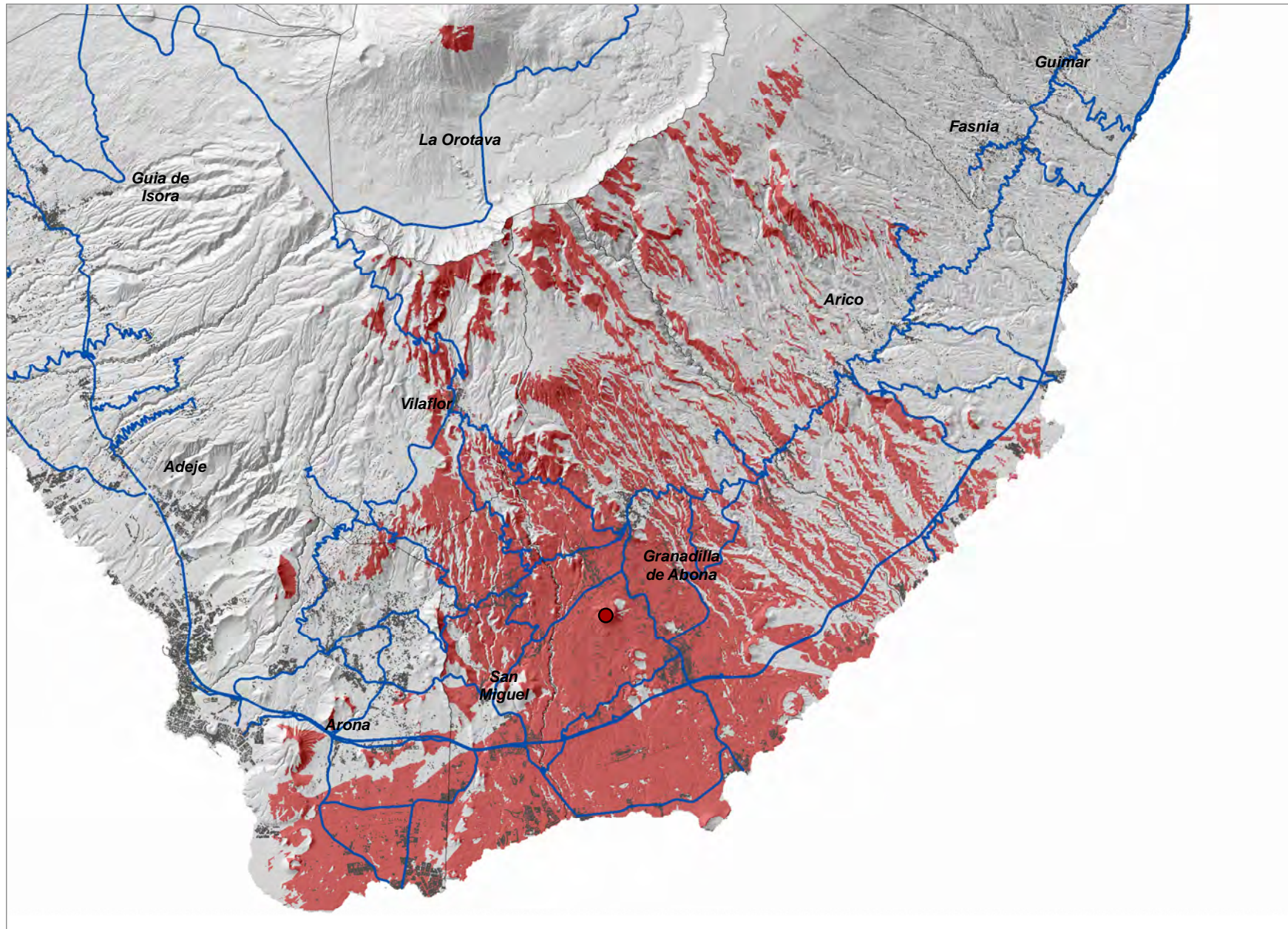
COORDENADAS DE REFERENCIA WGS84-UTM28N: X: 352205 Y: 3108572

Cobertura Territorial del Servicio de Telefonía Móvil DCS-1800



COORDENADAS DE REFERENCIA WGS84-UTM28N: X: 344348 Y: 3108321

Cobertura Territorial del Servicio de Telefonía Móvil DCS-1800



Relevancia del Ámbito de Referencia

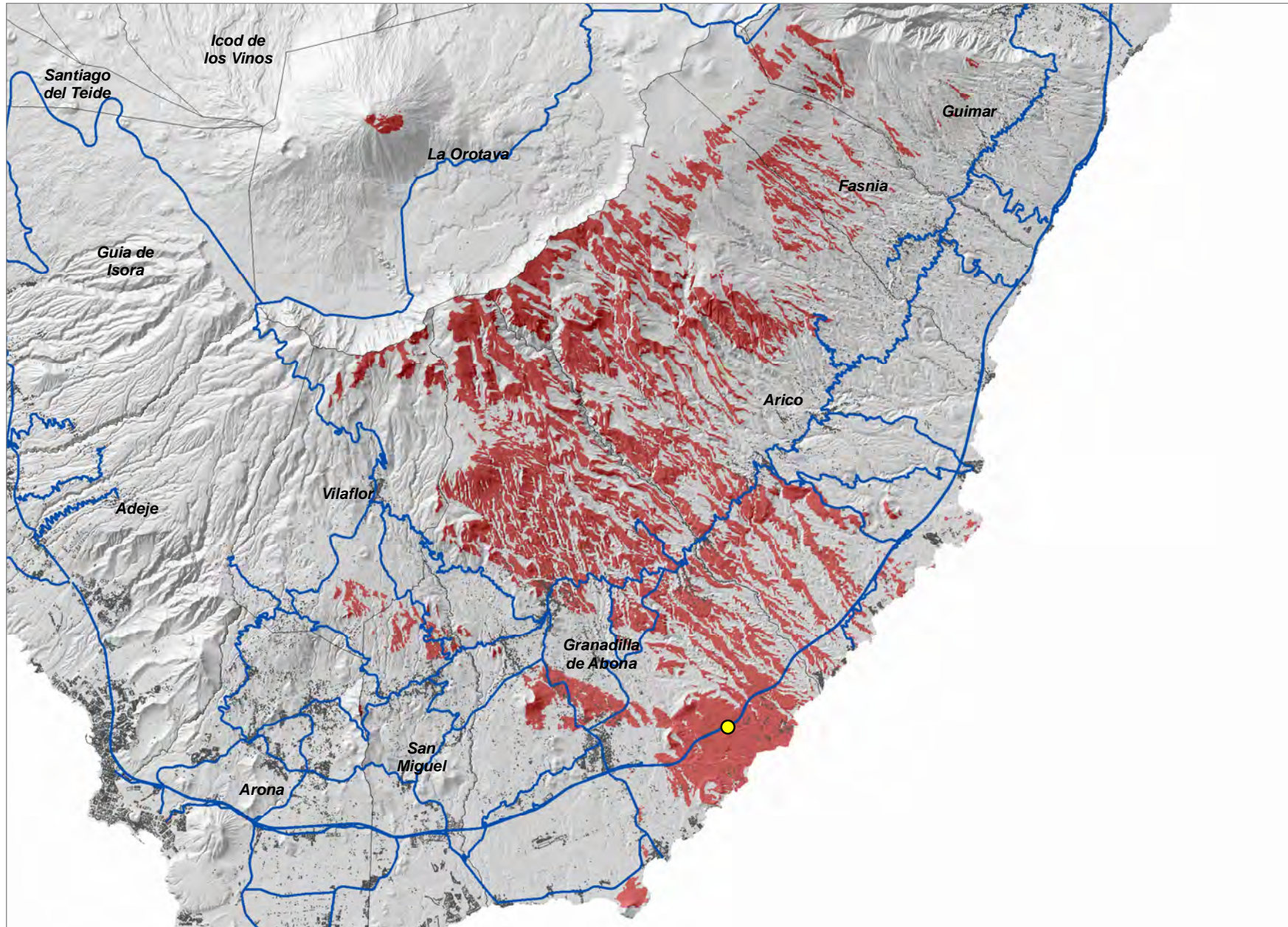
- Nivel 1
- Nivel 2
- Nivel 3
- Coberturas Potenciales de DCS-1800
- Red de Carreteras Insular
- Limite Municipal

0 2,25 4,5
Kilómetros

Los Desriscaderos (GRA_05)

COORDENADAS DE REFERENCIA WGS84-UTM28N: X: 351269 Y: 3107510

Cobertura Territorial del Servicio de Telefonía Móvil DCS-1800



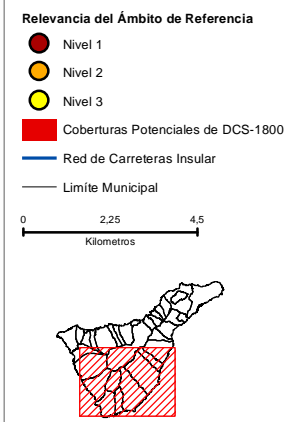
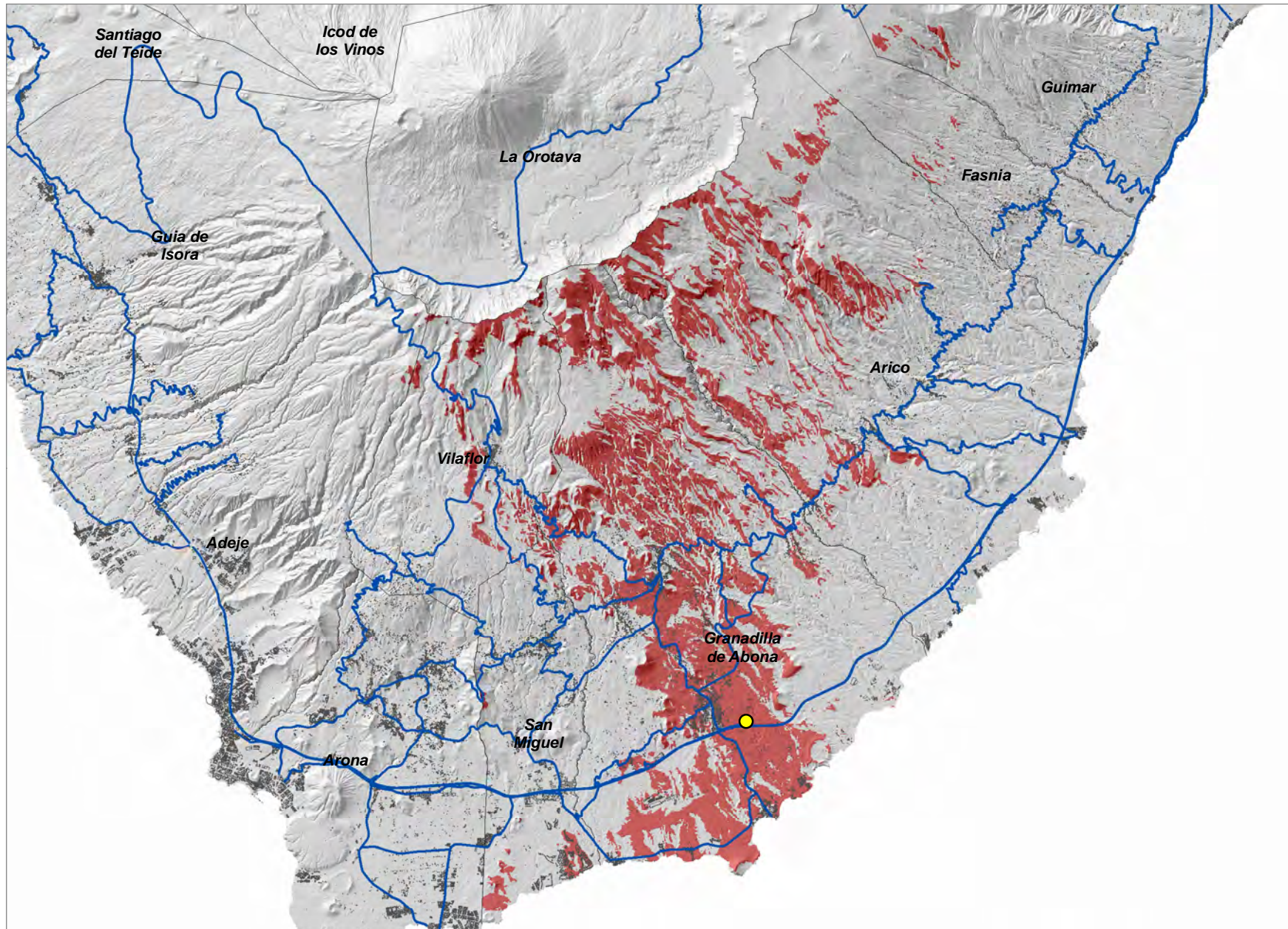
Relevancia del Ámbito de Referencia

- Nivel 1
- Nivel 2
- Nivel 3
- Coberturas Potenciales de DCS-1800
- Red de Carreteras Insular
- Limite Municipal

0 2,25 4,5
Kilometros

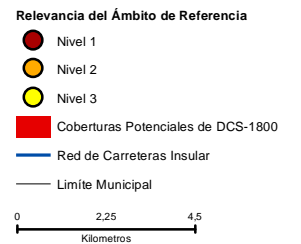
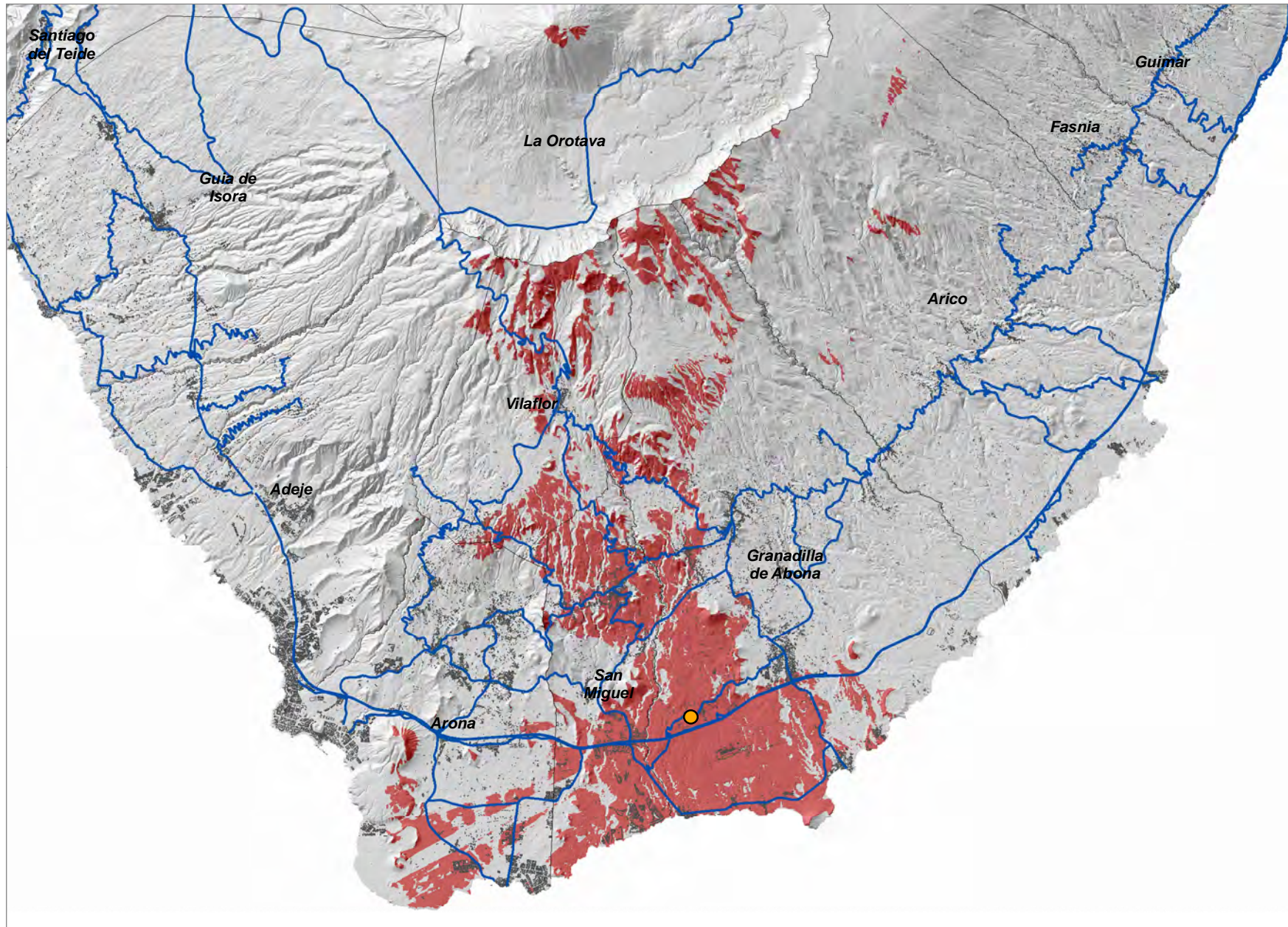
COORDENADAS DE REFERENCIA WGS84-UTM28N: X: 348140 Y: 3106347

Cobertura Territorial del Servicio de Telefonía Móvil DCS-1800



COORDENADAS DE REFERENCIA WGS84-UTM28N: X: 343681 Y: 3104799

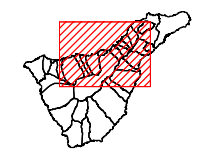

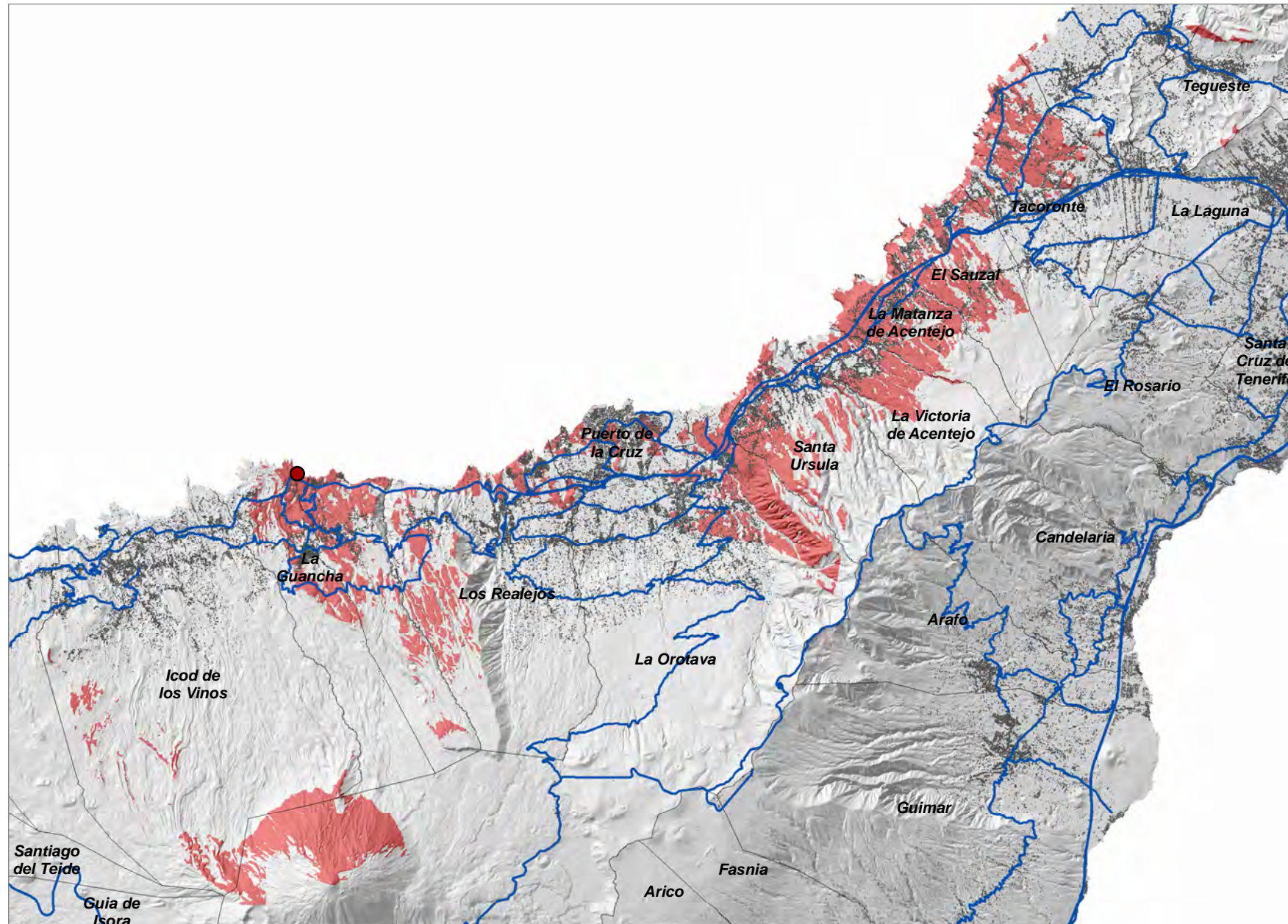
Cobertura Territorial del Servicio de Telefonía Móvil DCS-1800



El Burgado (GUA_01)

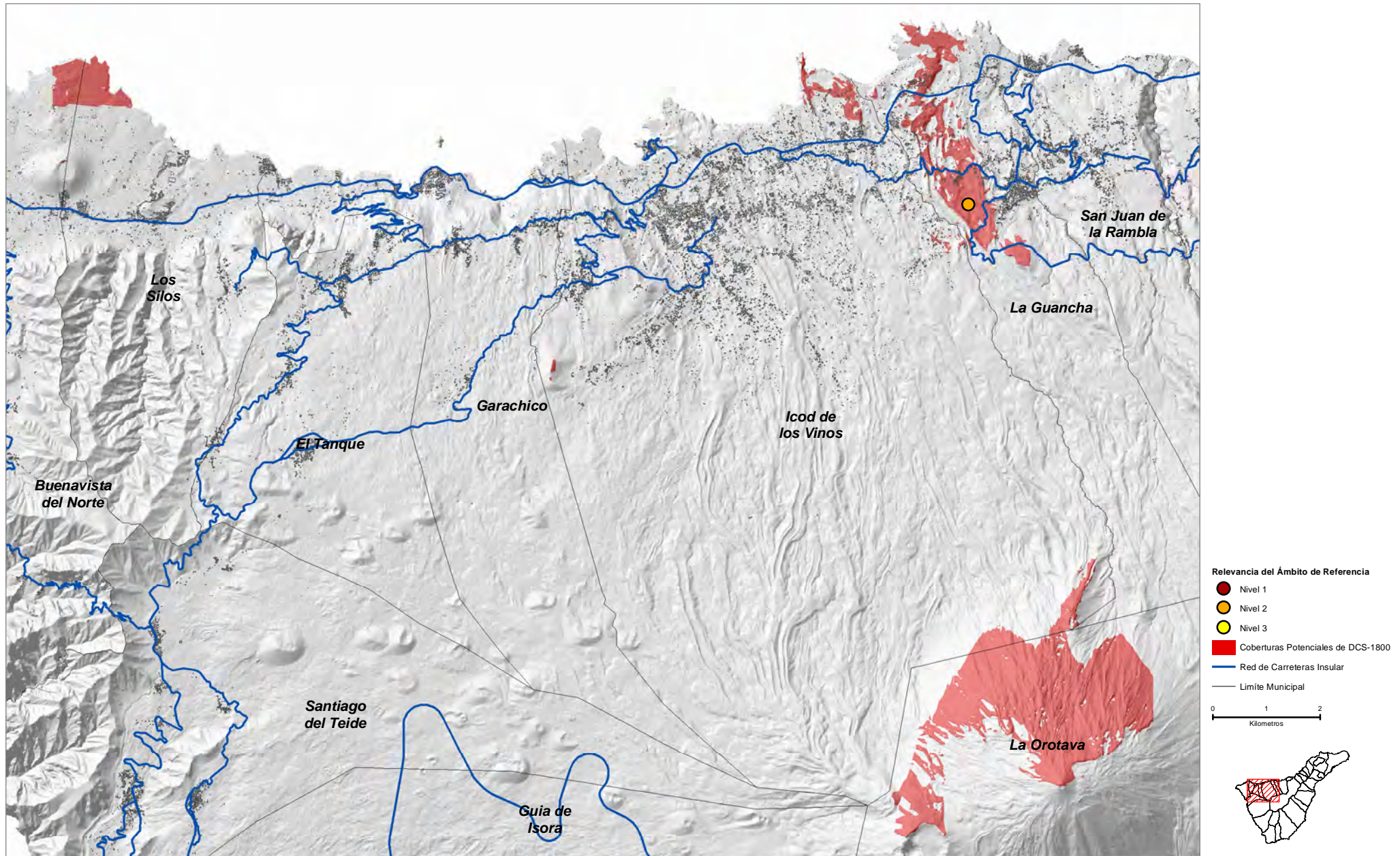
COORDENADAS DE REFERENCIA WGS84-UTM28N: X: **337753** Y: **3142269**

Cobertura Territorial del Servicio de Telefonía Móvil DCS-1800



COORDENADAS DE REFERENCIA WGS84-UTM28N: X: 337185 Y: 3139341

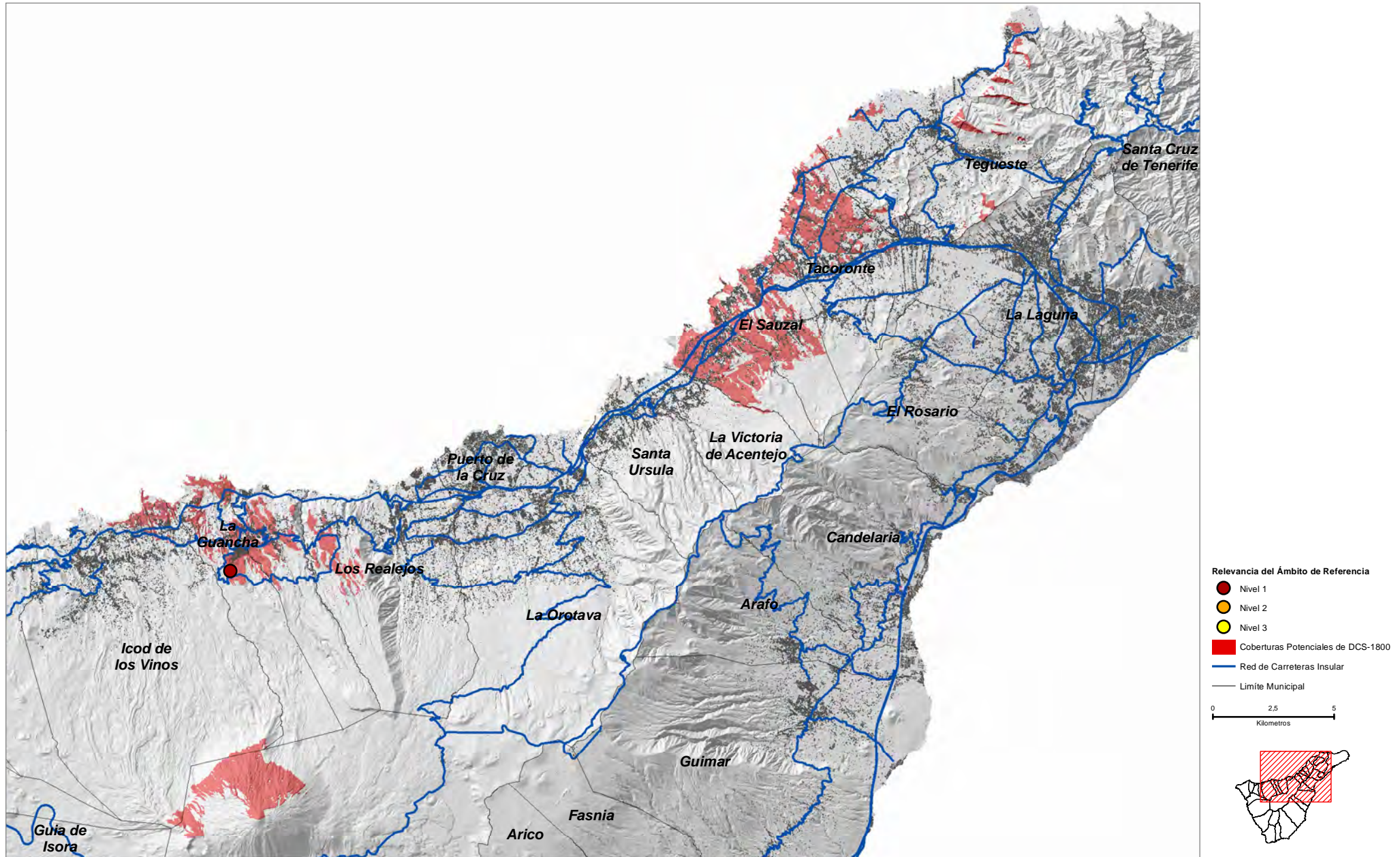
Cobertura Territorial del Servicio de Telefonía Móvil DCS-1800



Cruz de los Tarife (GUA_03)

COORDENADAS DE REFERENCIA WGS84-UTM28N: X: 337717 Y: 3138753

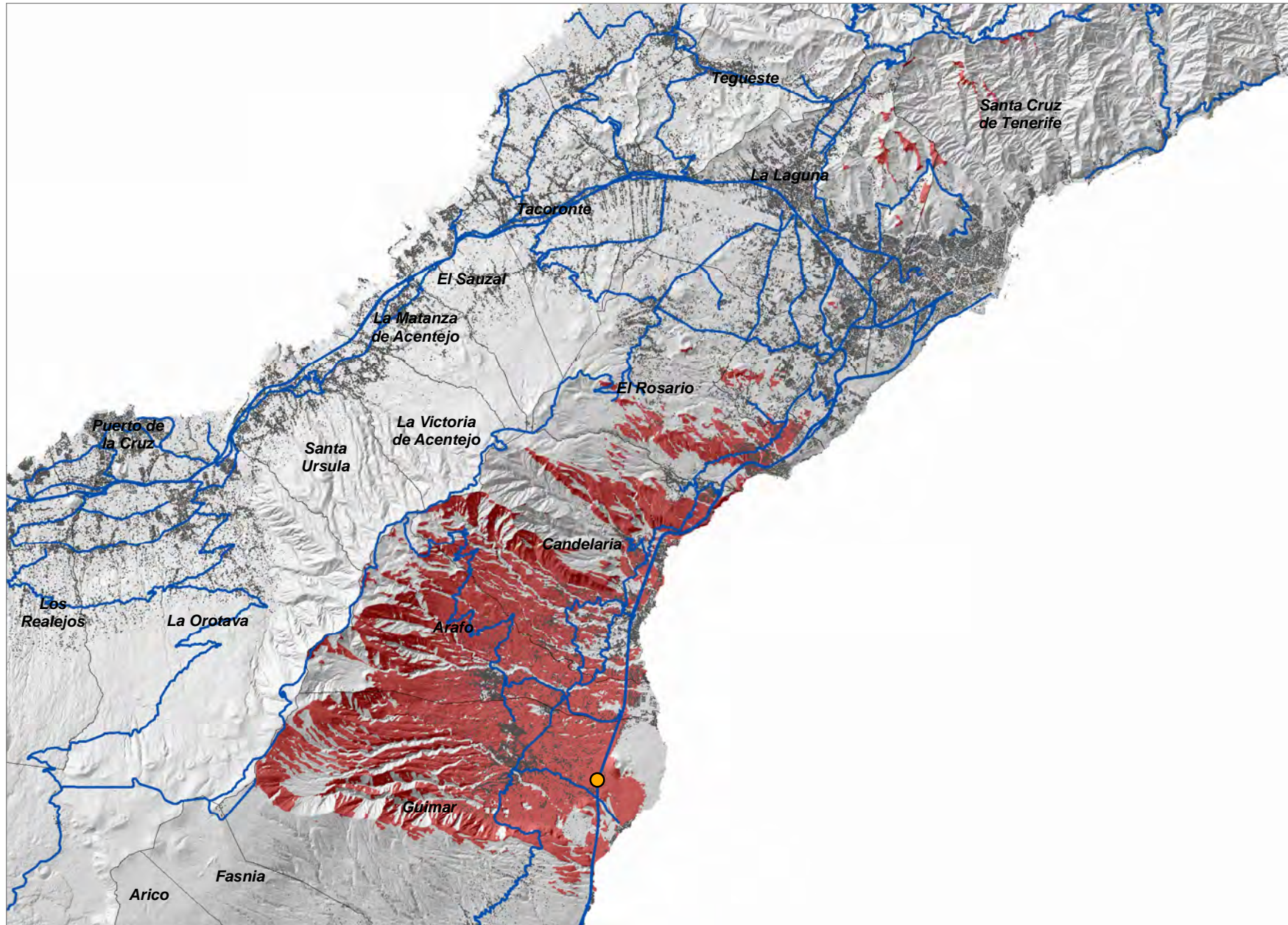
Cobertura Territorial del Servicio de Telefonía Móvil DCS-1800



Hoya del Cerco (GUI_01)

COORDENADAS DE REFERENCIA WGS84-UTM28N: X: 364384 Y: 3132318

Cobertura Territorial del Servicio de Telefonía Móvil DCS-1800



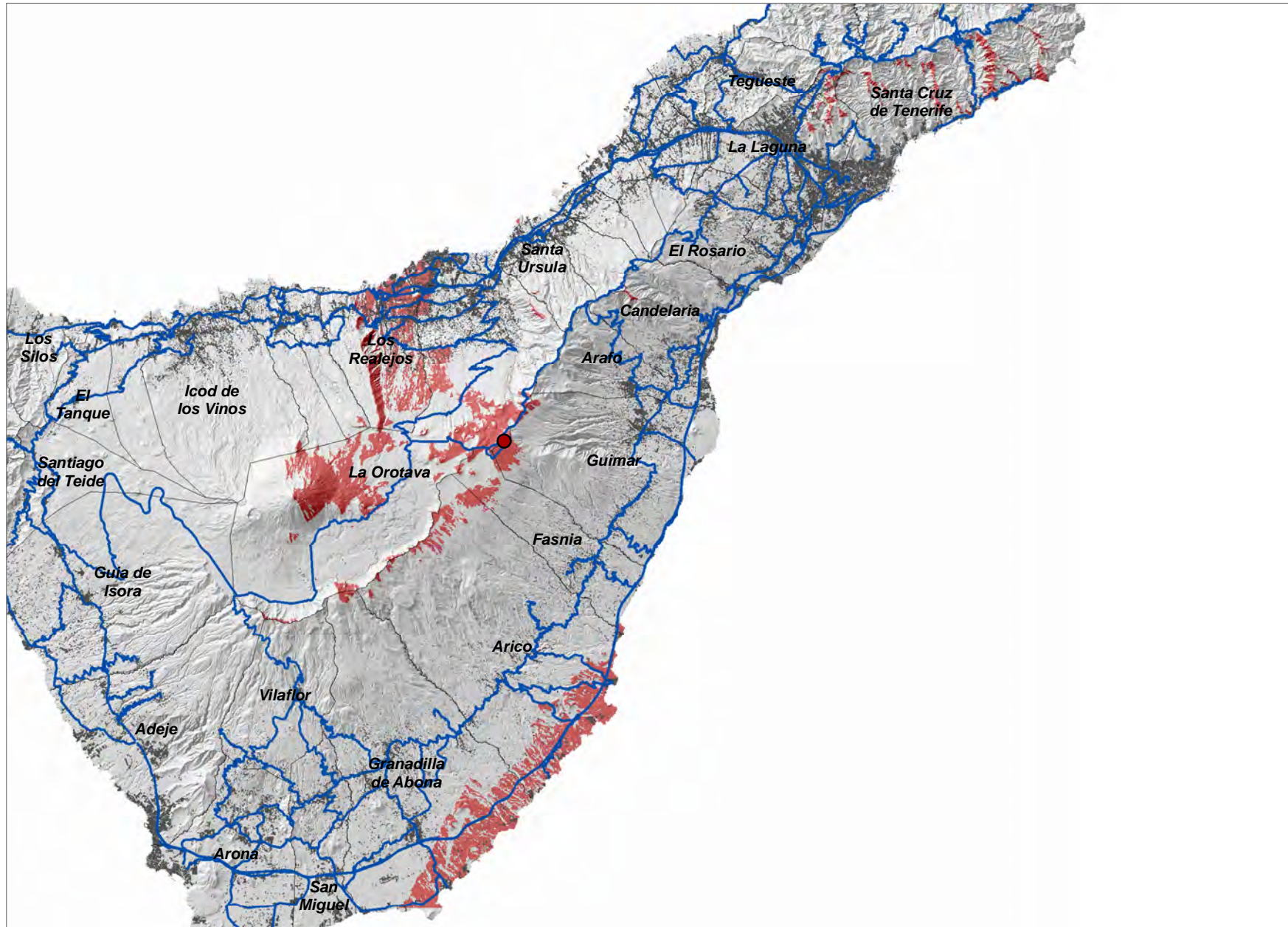
Relevancia del Ámbito de Referencia

- Nivel 1
- Nivel 2
- Nivel 3
- Coberturas Potenciales de DCS-1800
- Red de Carreteras Insular
- Limite Municipal

0 2,25 4,5
Kilómetros

COORDENADAS DE REFERENCIA WGS84-UTM28N: X: 352672 Y: 3132095

Cobertura Territorial del Servicio de Telefonía Móvil DCS-1800



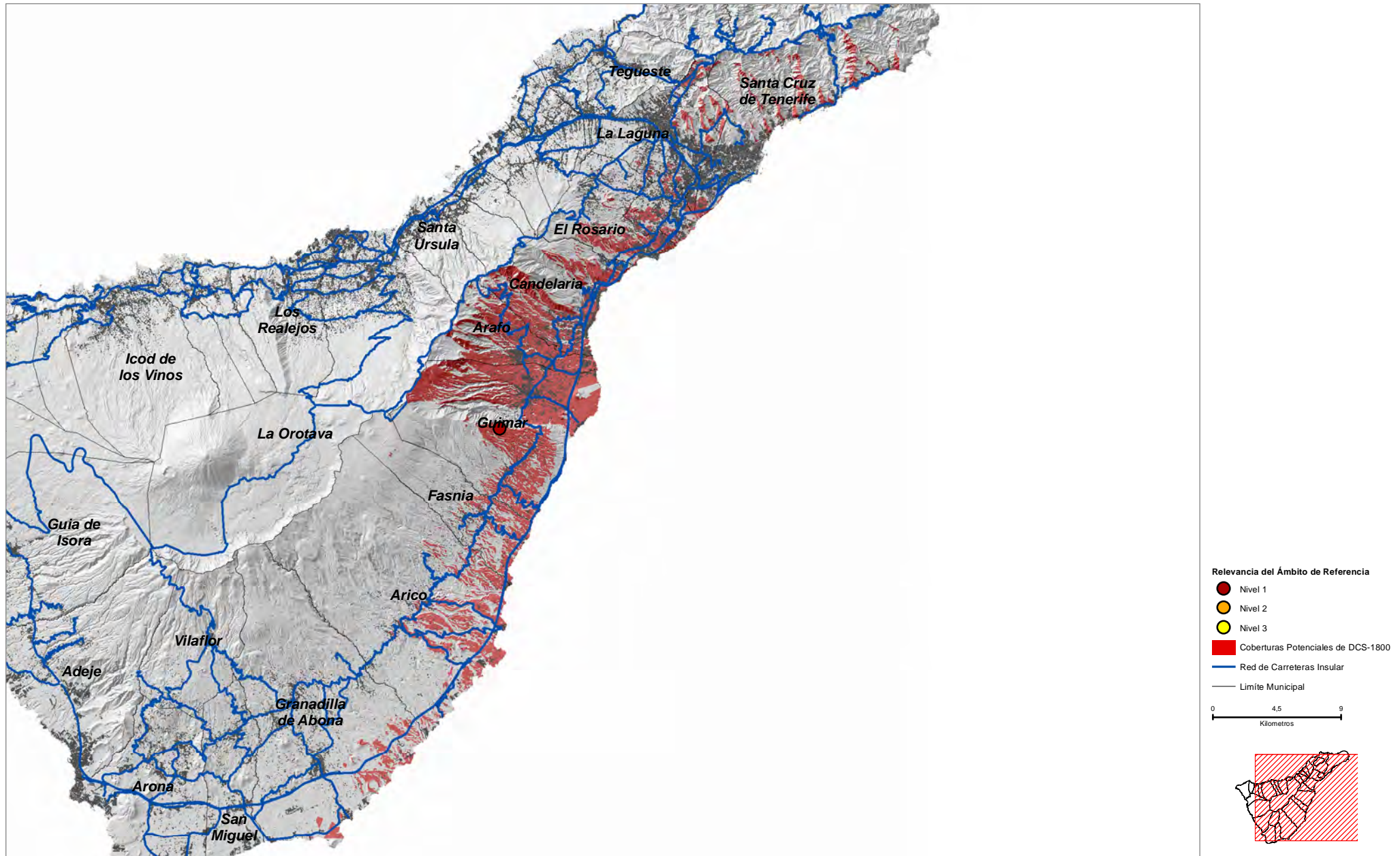
Relevancia del Ámbito de Referencia

- Nivel 1
- Nivel 2
- Nivel 3
- Coberturas Potenciales de DCS-1800
- Red de Carreteras Insular
- Limite Municipal

0 4,5 9
Kilometros

COORDENADAS DE REFERENCIA WGS84-UTM28N: X: 359591 Y: 3130455

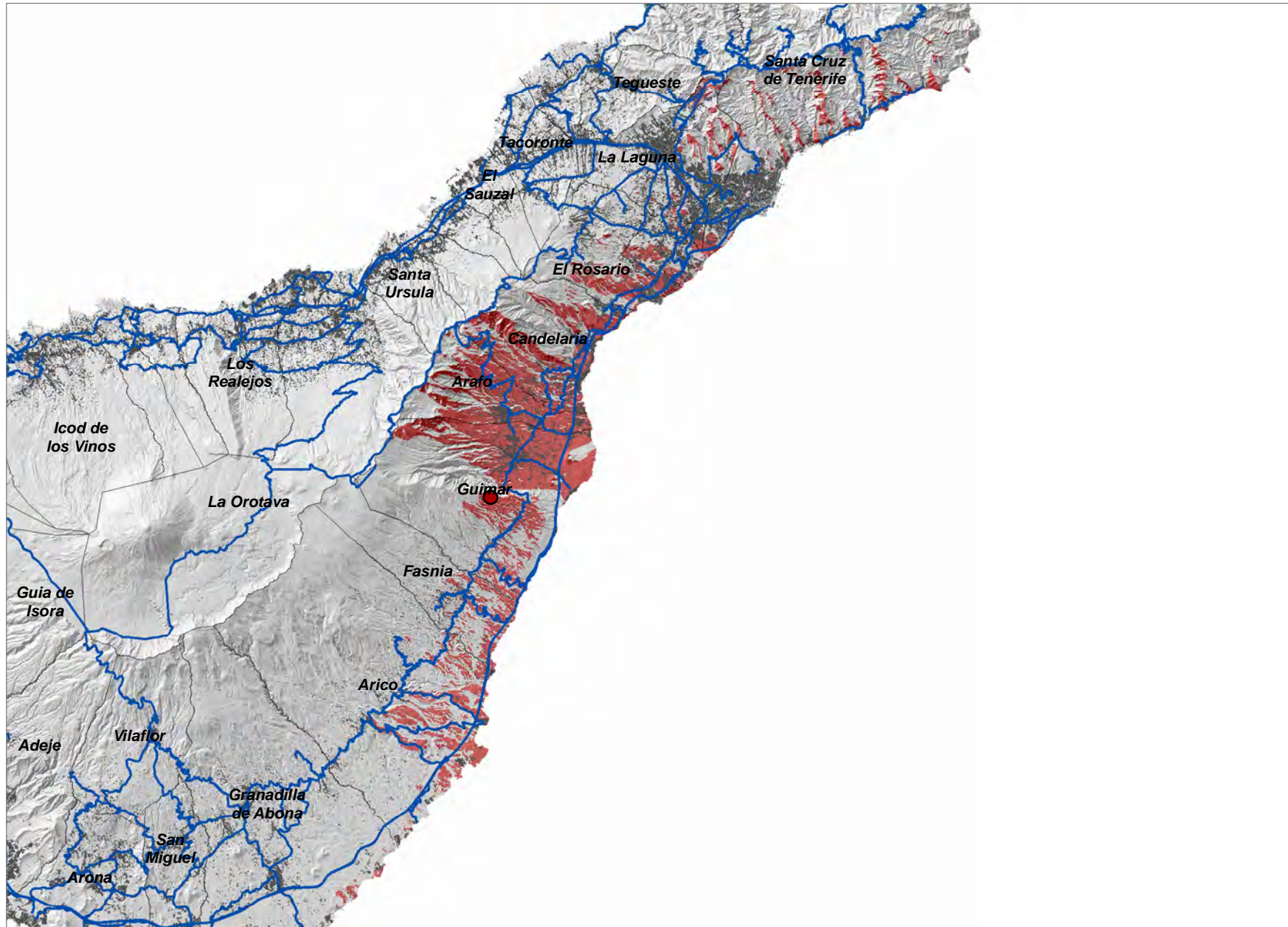
Cobertura Territorial del Servicio de Telefonía Móvil DCS-1800



Anocheza-2 (GUI_04)

COORDENADAS DE REFERENCIA WGS84-UTM28N: X: 360172 Y: 3130337

Cobertura Territorial del Servicio de Telefonía Móvil DCS-1800



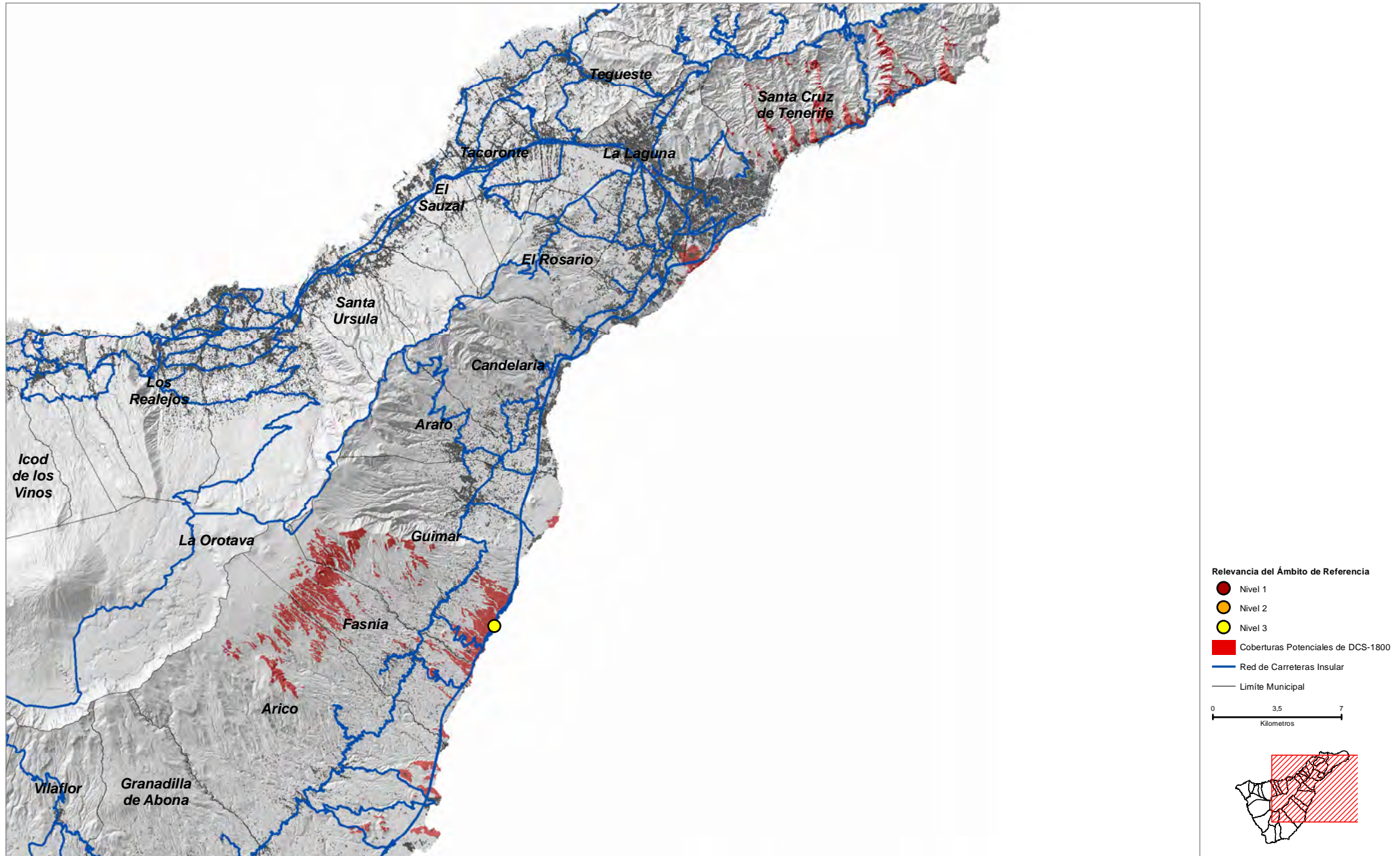
Relevancia del Ámbito de Referencia

- Nivel 1
- Nivel 2
- Nivel 3
- Coberturas Potenciales de DCS-1800
- Red de Carreteras Insular
- Limite Municipal

0 4,25 8,5
Kilometros

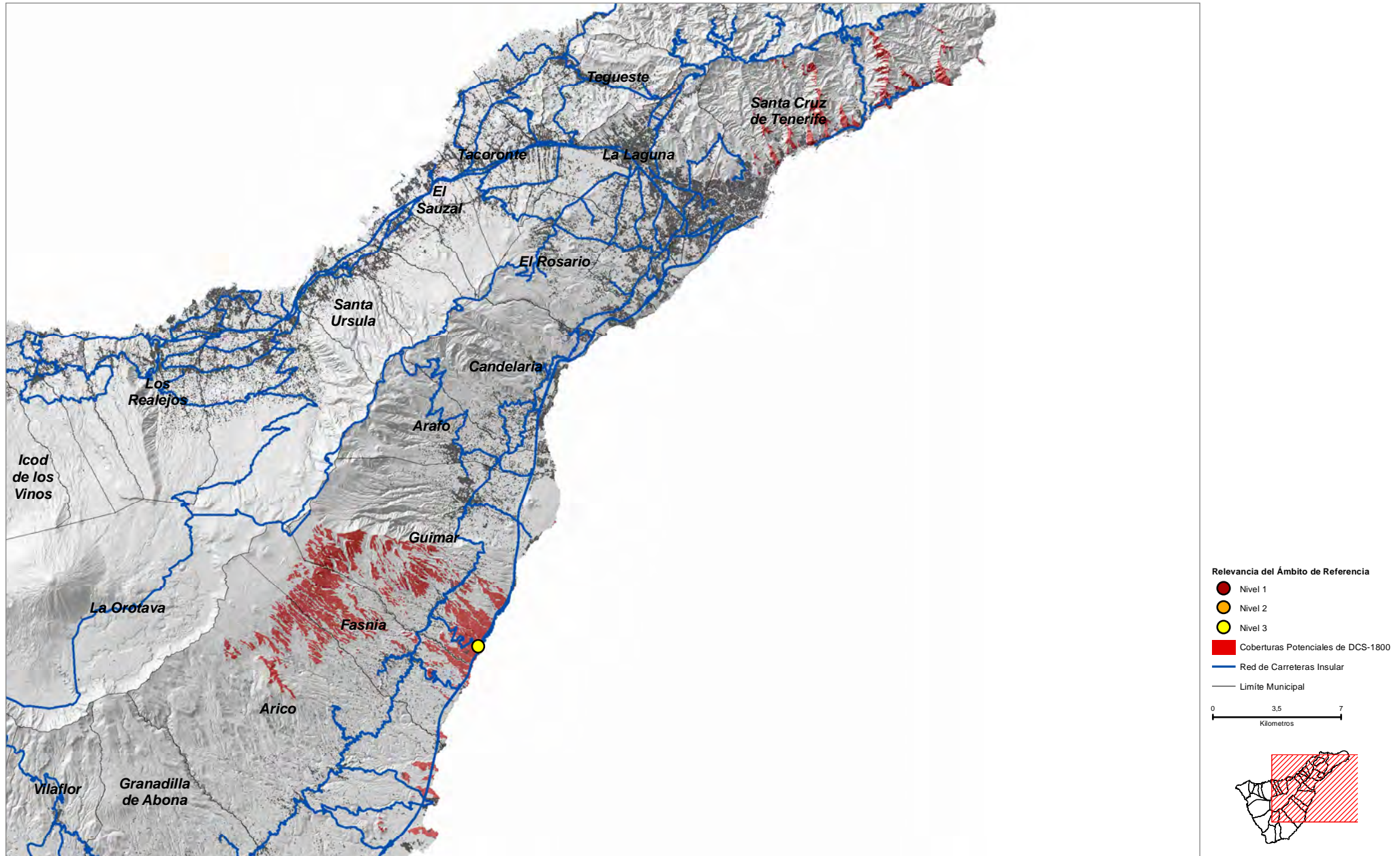
COORDENADAS DE REFERENCIA WGS84-UTM28N: X: 362955 Y: 3125985

Cobertura Territorial del Servicio de Telefonía Móvil DCS-1800



COORDENADAS DE REFERENCIA WGS84-UTM28N: X: 362228 Y: 3124941

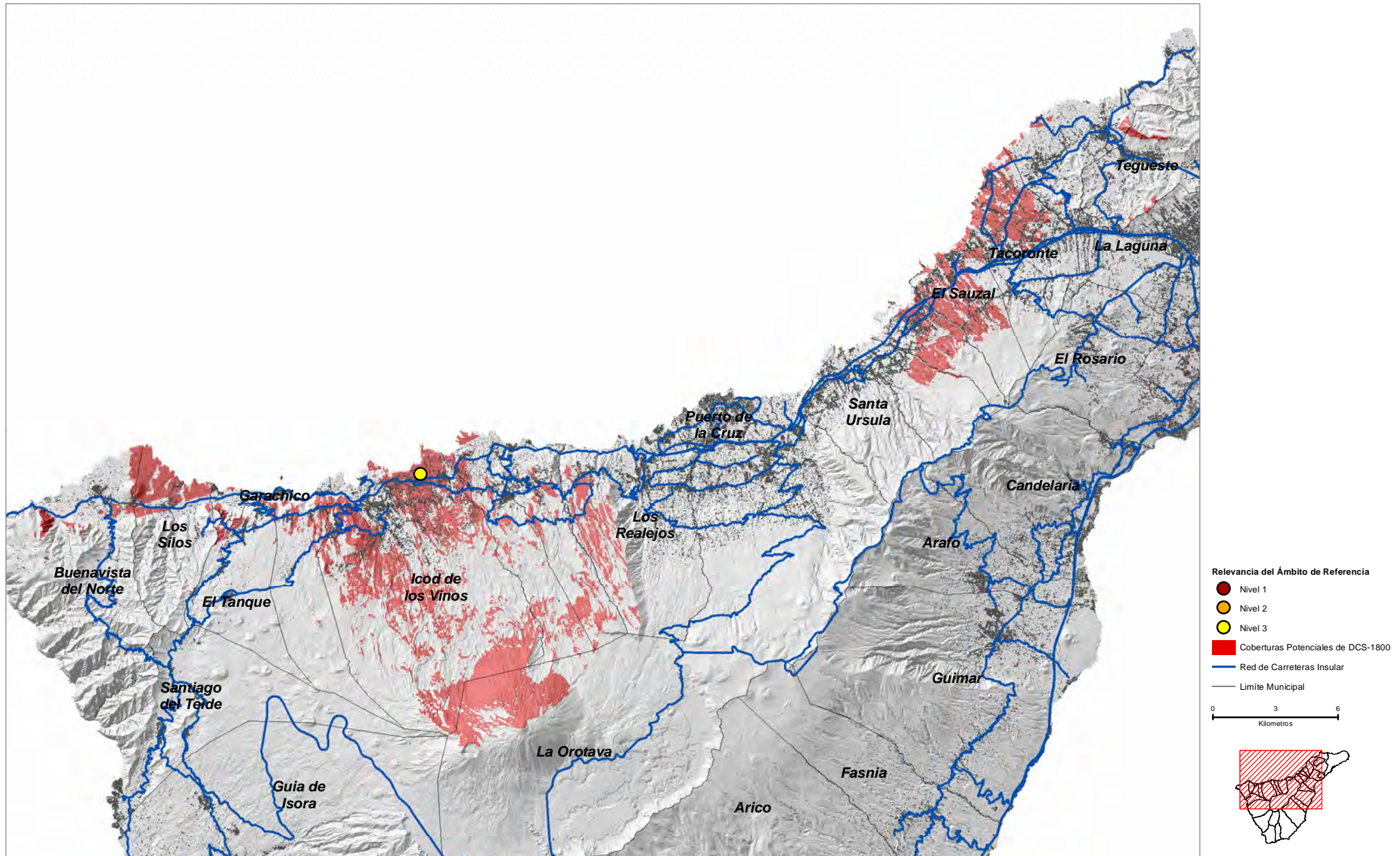
Cobertura Territorial del Servicio de Telefonía Móvil DCS-1800



Las Almenas (ICO_01)

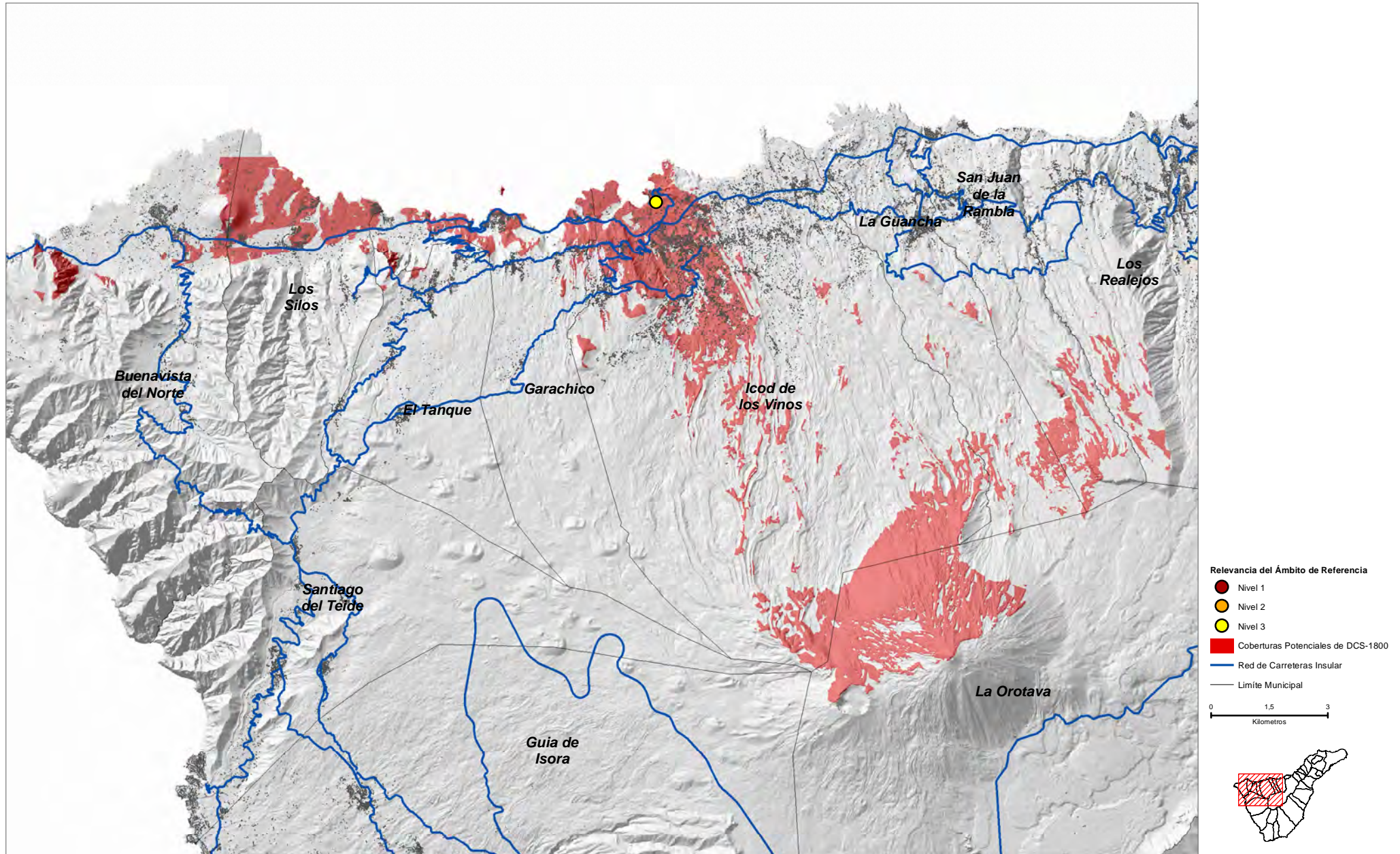
COORDENADAS DE REFERENCIA WGS84-UTM28N: X: 333998 Y: 3140653

Cobertura Territorial del Servicio de Telefonía Móvil DCS-1800



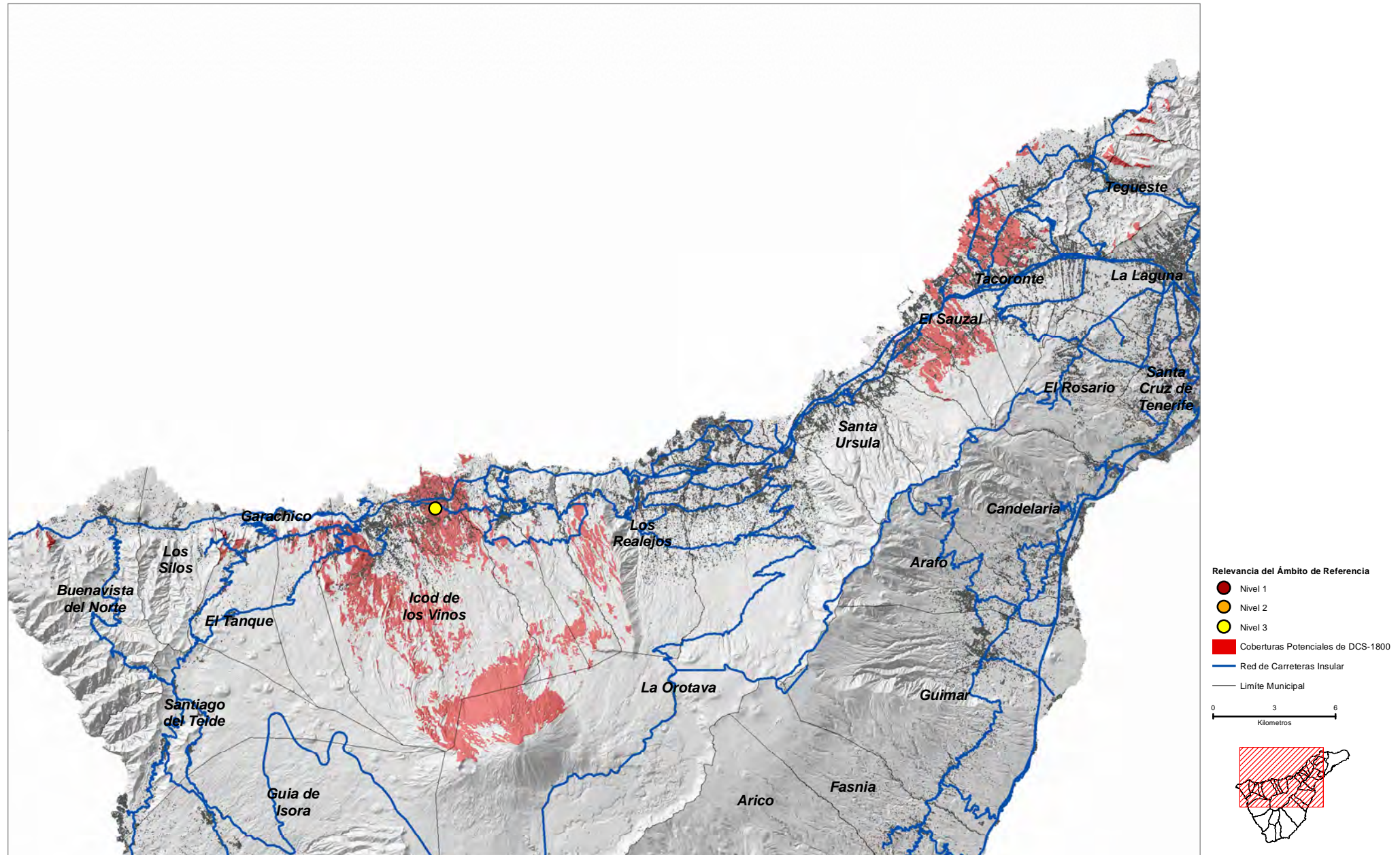
COORDENADAS DE REFERENCIA WGS84-UTM28N: X: 331304 Y: 3140209

Cobertura Territorial del Servicio de Telefonía Móvil DCS-1800



COORDENADAS DE REFERENCIA WGS84-UTM28N: X: 334797 Y: 3140029

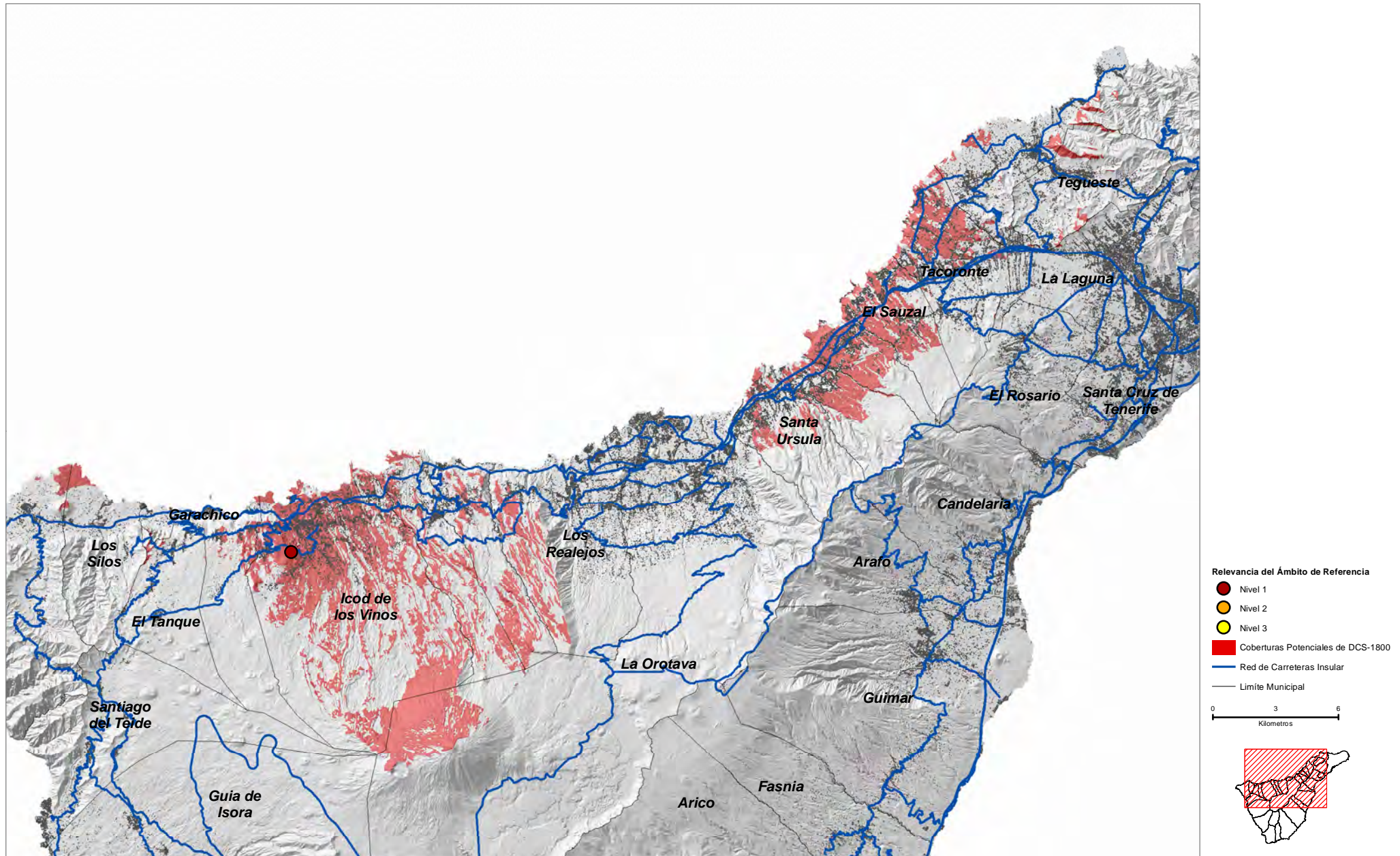
Cobertura Territorial del Servicio de Telefonía Móvil DCS-1800



Los Pajares (ICO_04)

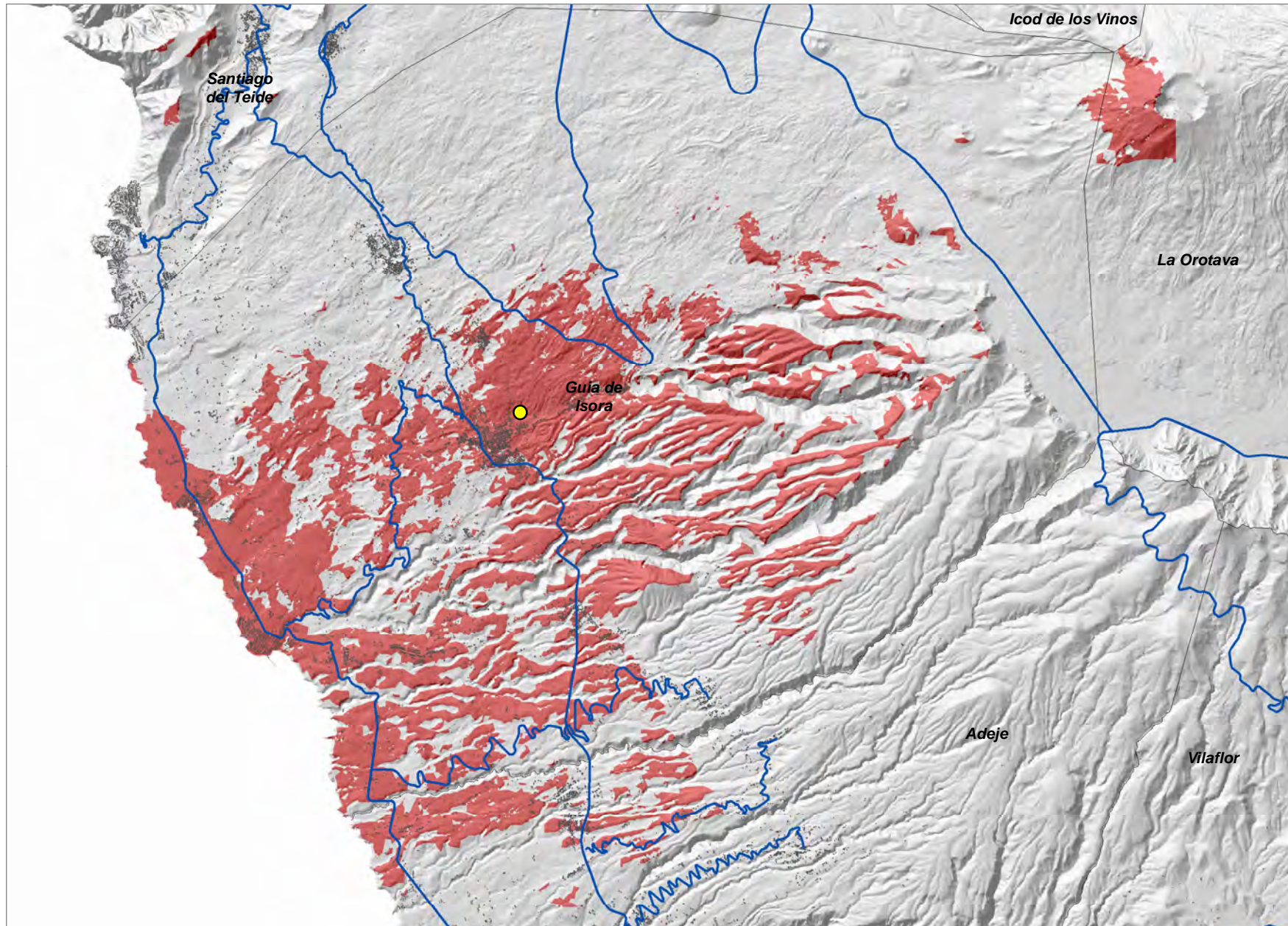
COORDENADAS DE REFERENCIA WGS84-UTM28N: X: 331184 Y: 3137815

Cobertura Territorial del Servicio de Telefonía Móvil DCS-1800



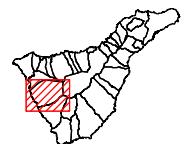
COORDENADAS DE REFERENCIA WGS84-UTM28N: X: 325794 Y: 3122359

Cobertura Territorial del Servicio de Telefonía Móvil DCS-1800



- Relevancia del Ámbito de Referencia
- Nivel 1
 - Nivel 2
 - Nivel 3
 - Coberturas Potenciales de DCS-1800
 - Red de Carreteras Insular
 - Límite Municipal

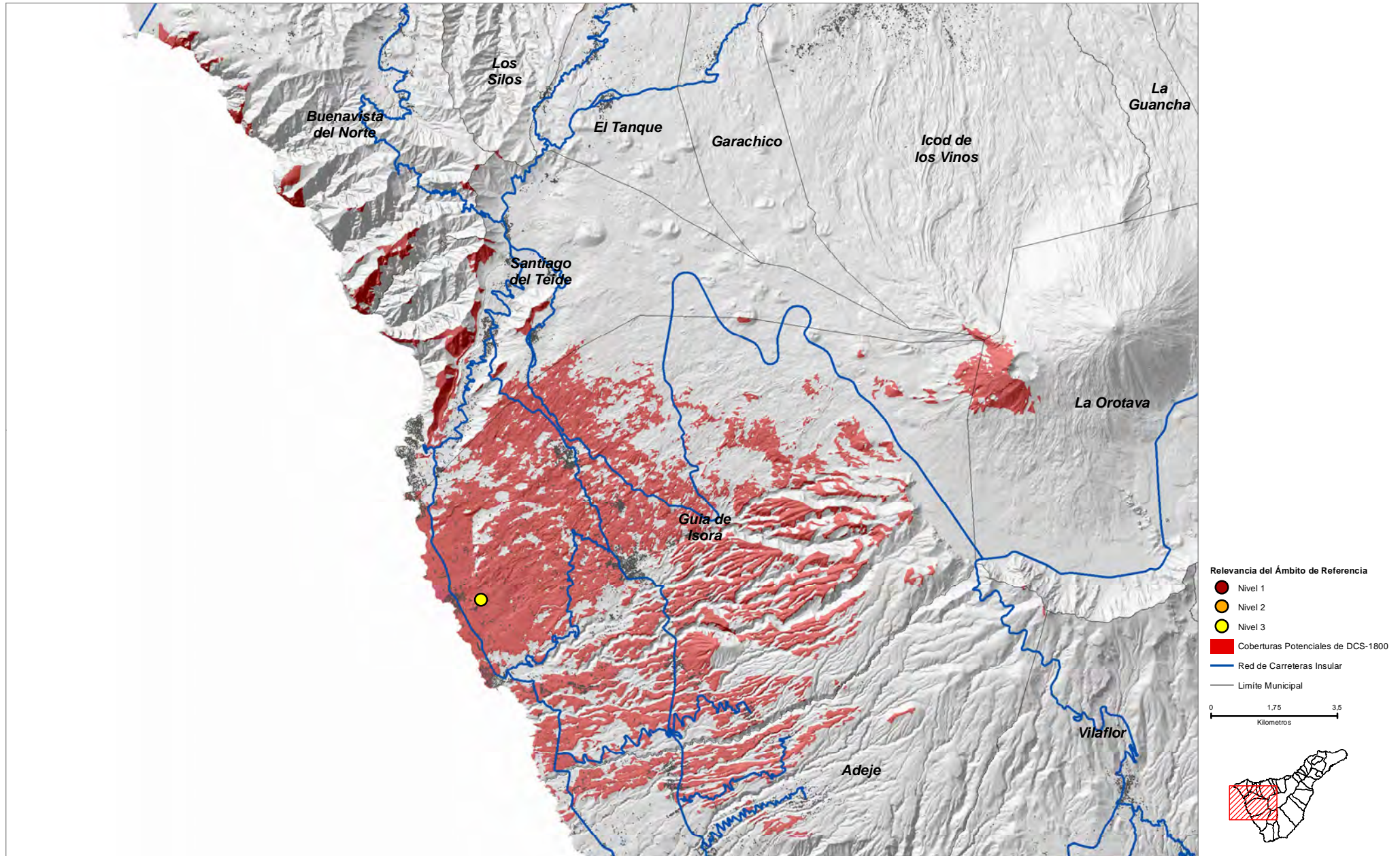
0 1 2
Kilómetros



La Cumbrita (ISO_03)

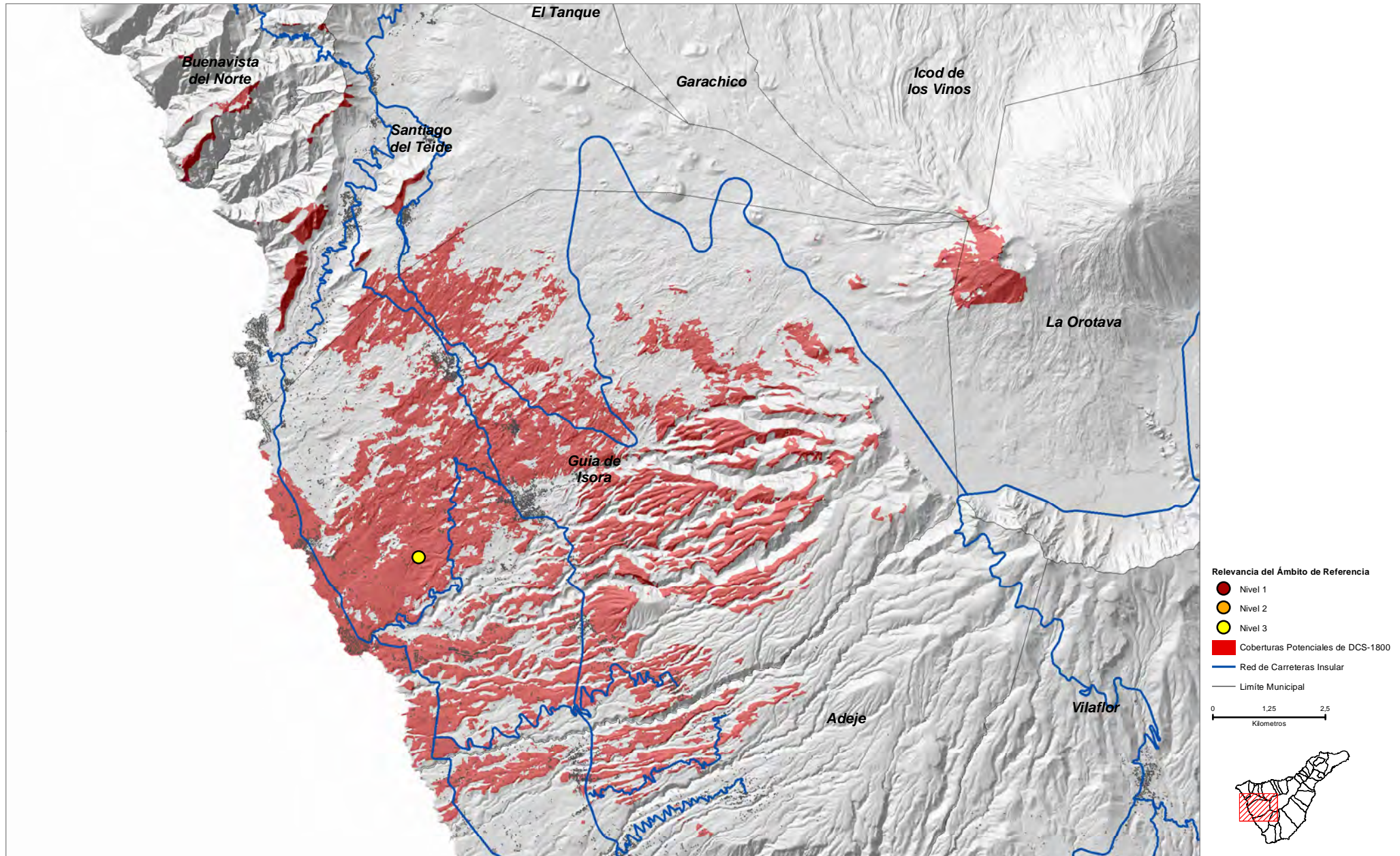
COORDENADAS DE REFERENCIA WGS84-UTM28N: X: 321316 Y: 3120914

Cobertura Territorial del Servicio de Telefonía Móvil DCS-1800



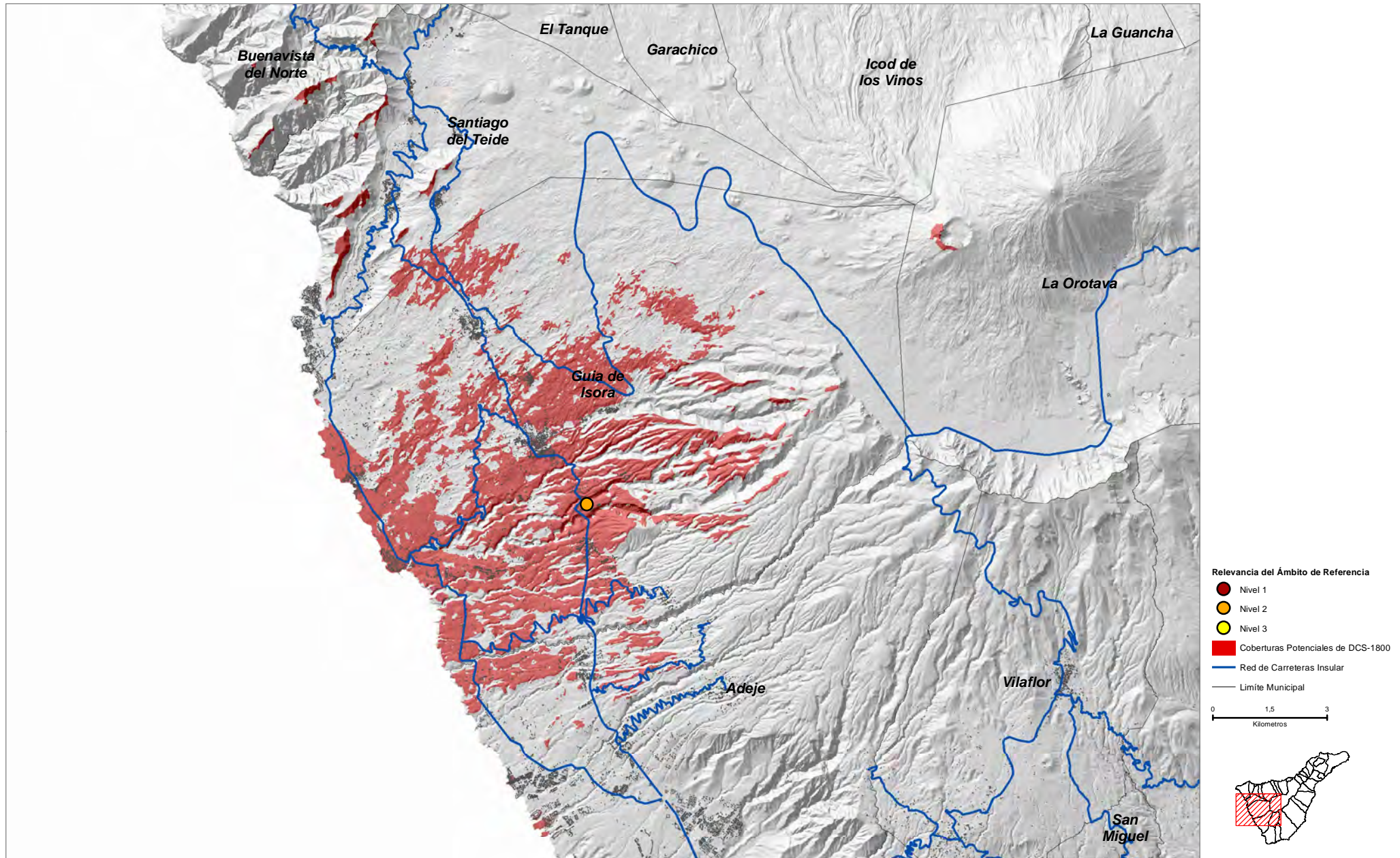
COORDENADAS DE REFERENCIA WGS84-UTM28N: X: 323057 Y: 3120642

Cobertura Territorial del Servicio de Telefonía Móvil DCS-1800



COORDENADAS DE REFERENCIA WGS84-UTM28N: X: 326691 Y: 3120251

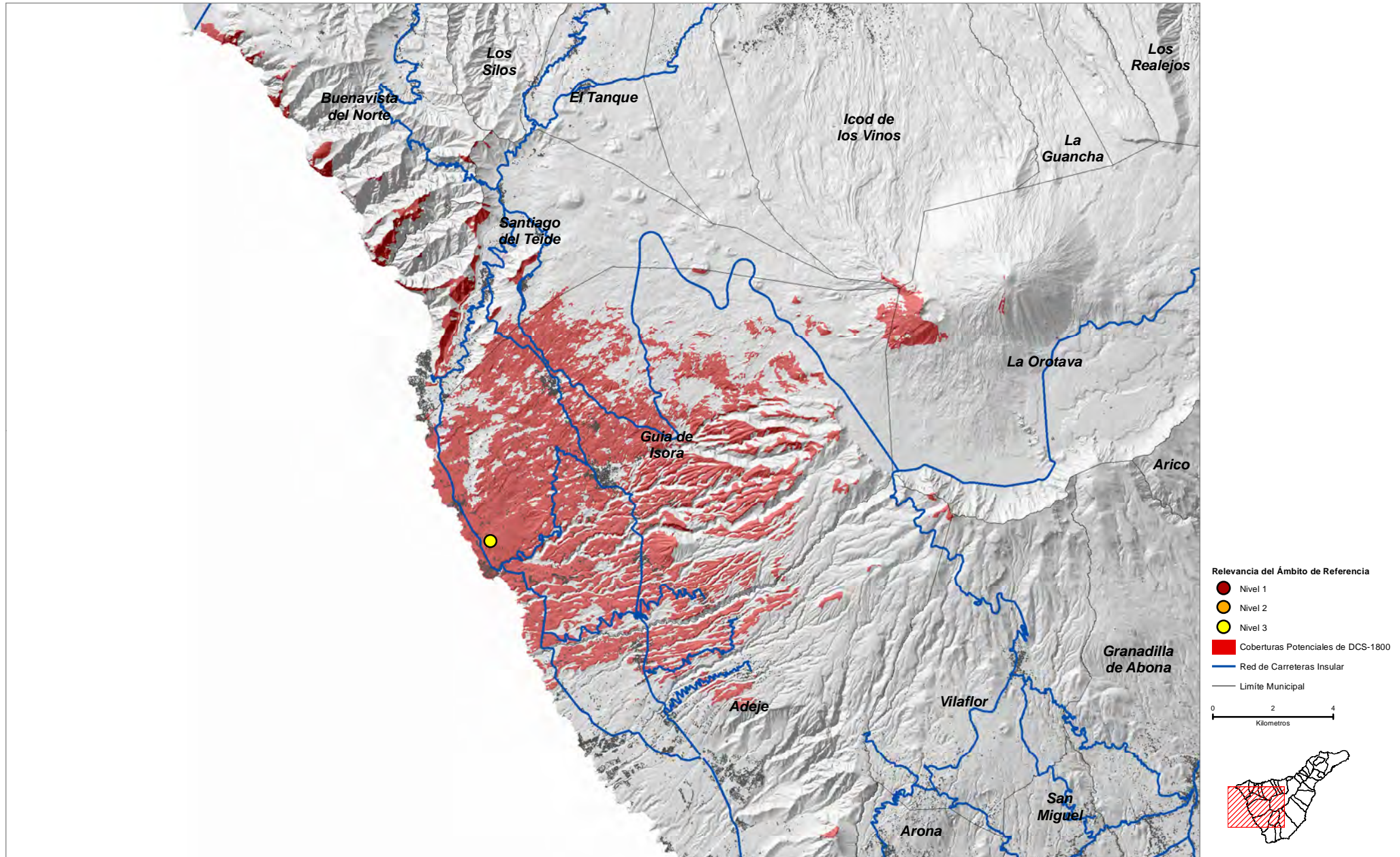
Cobertura Territorial del Servicio de Telefonía Móvil DCS-1800



Playa San Juan (ISO_06)

COORDENADAS DE REFERENCIA WGS84-UTM28N: X: 321683 Y: 3119700

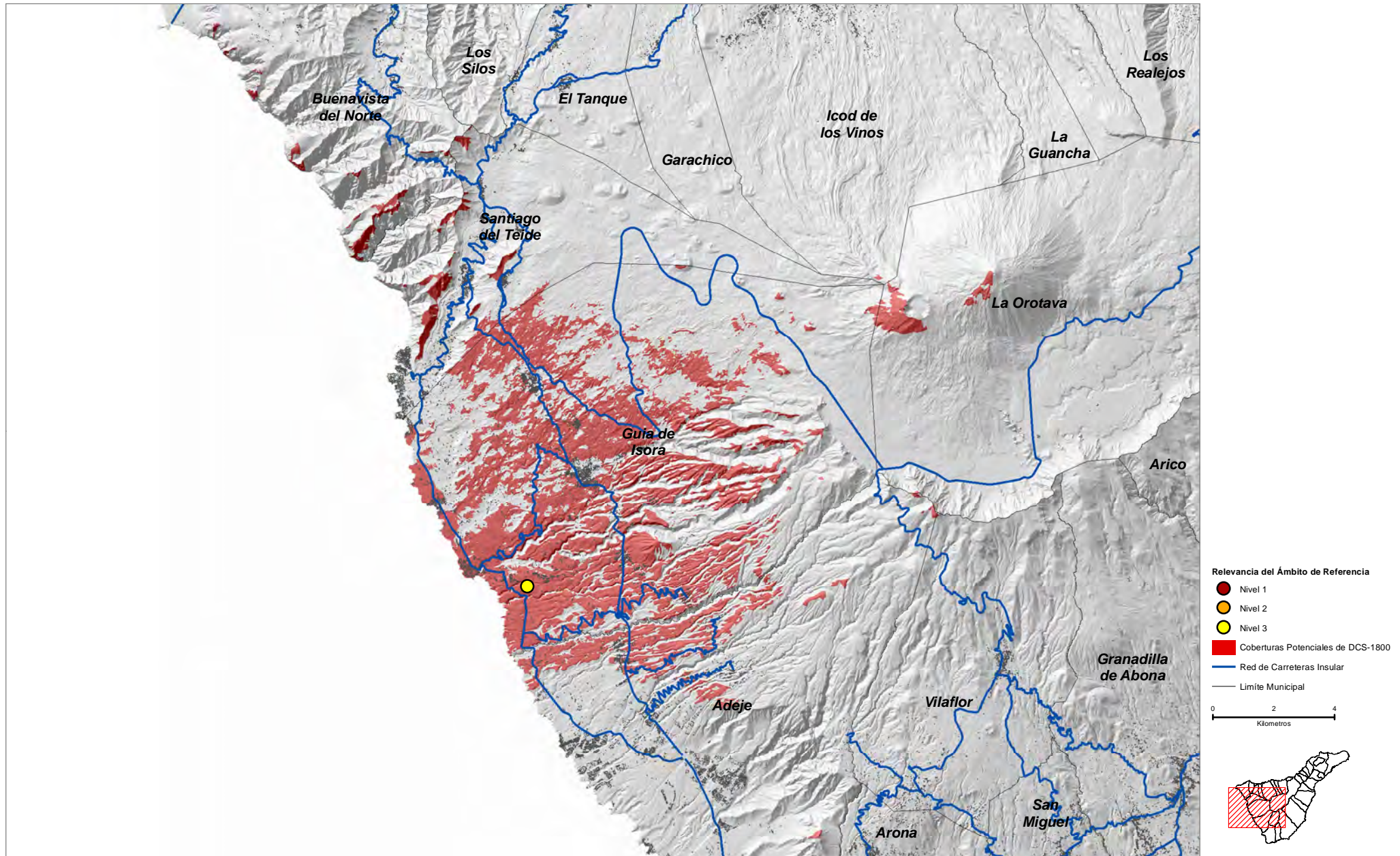
Cobertura Territorial del Servicio de Telefonía Móvil DCS-1800



Los Llanitos (ISO_07)

COORDENADAS DE REFERENCIA WGS84-UTM28N: X: 323537 Y: 3118179

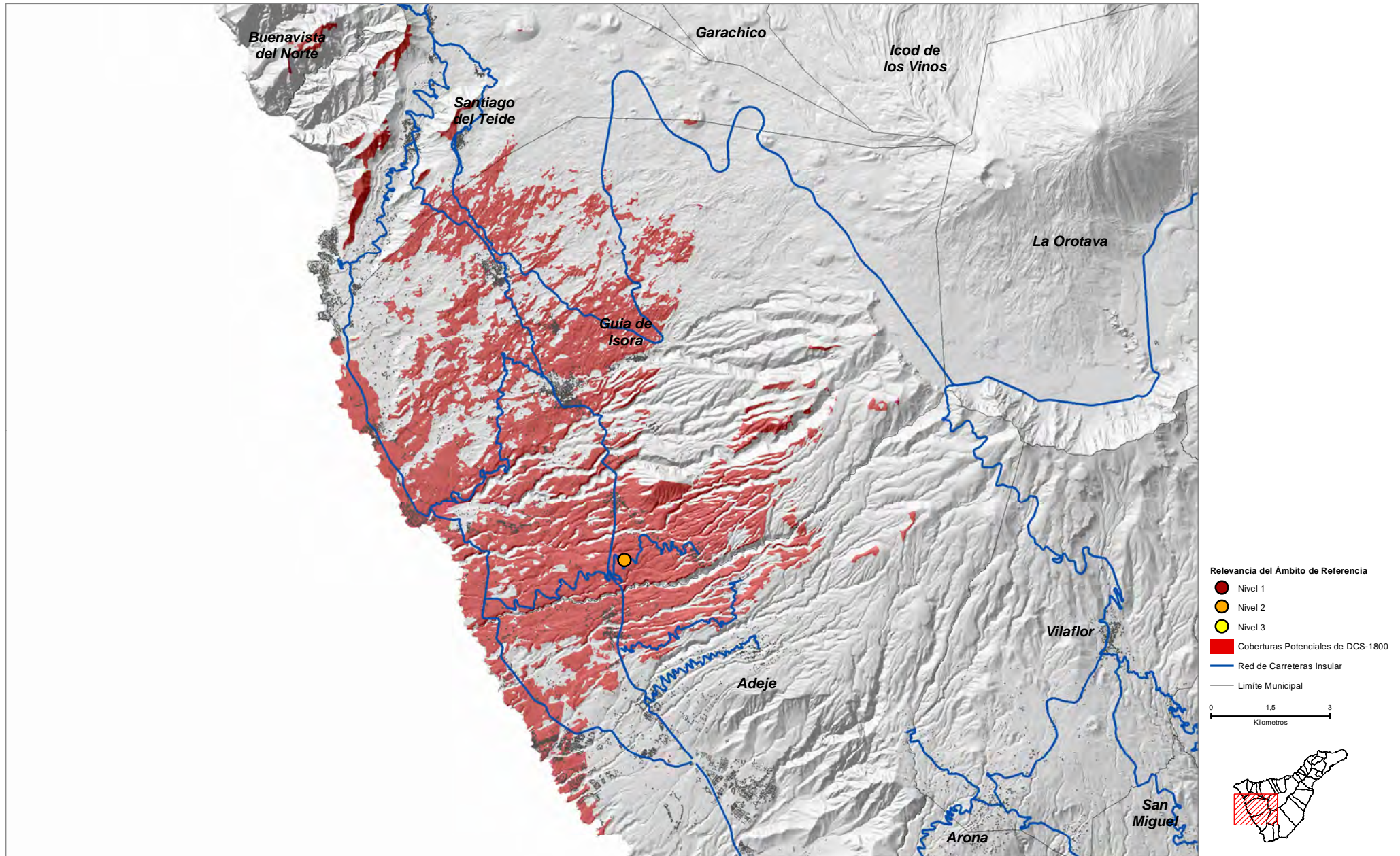
Cobertura Territorial del Servicio de Telefonía Móvil DCS-1800



Vera de Erques (ISO_08)

COORDENADAS DE REFERENCIA WGS84-UTM28N: X: 326947 Y: 3117629

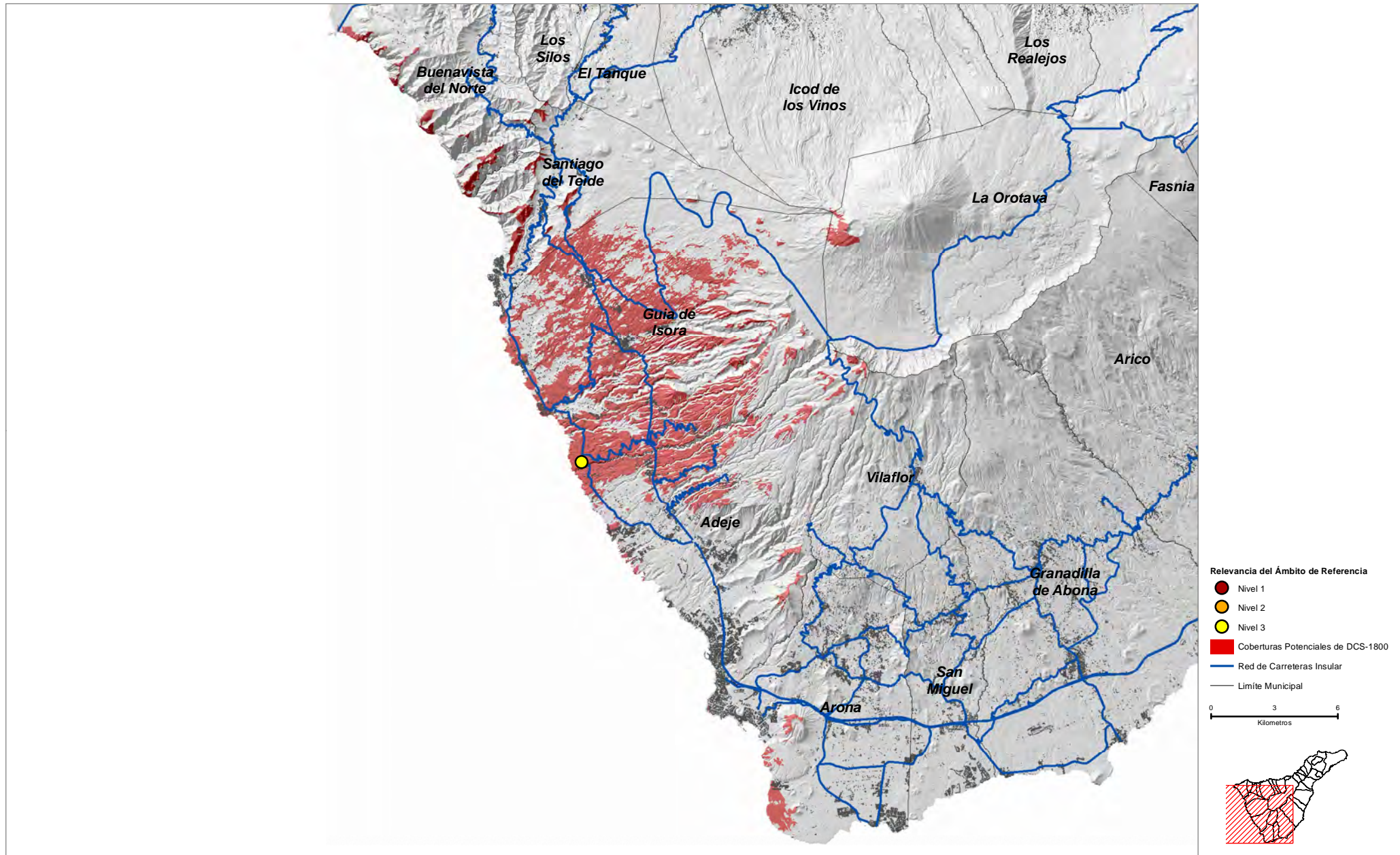
Cobertura Territorial del Servicio de Telefonía Móvil DCS-1800



Los Granelitos (ISO_09)

COORDENADAS DE REFERENCIA WGS84-UTM28N: X: 323416 Y: 3116278

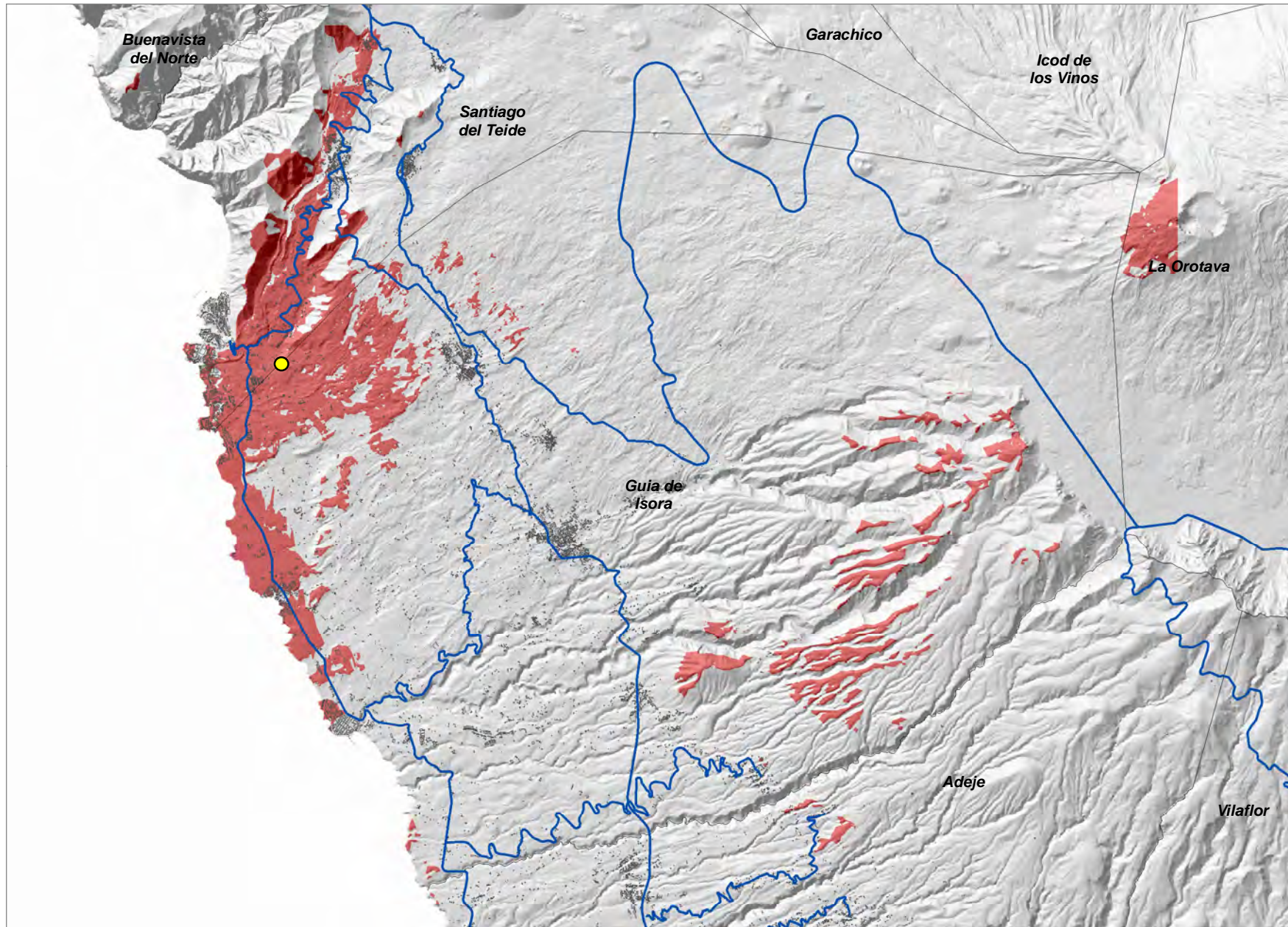
Cobertura Territorial del Servicio de Telefonía Móvil DCS-1800



Chigorria (ISO_10)

COORDENADAS DE REFERENCIA WGS84-UTM28N: X: **320590** Y: **3124840**

Cobertura Territorial del Servicio de Telefonía Móvil DCS-1800



Relevancia del Ámbito de Referencia

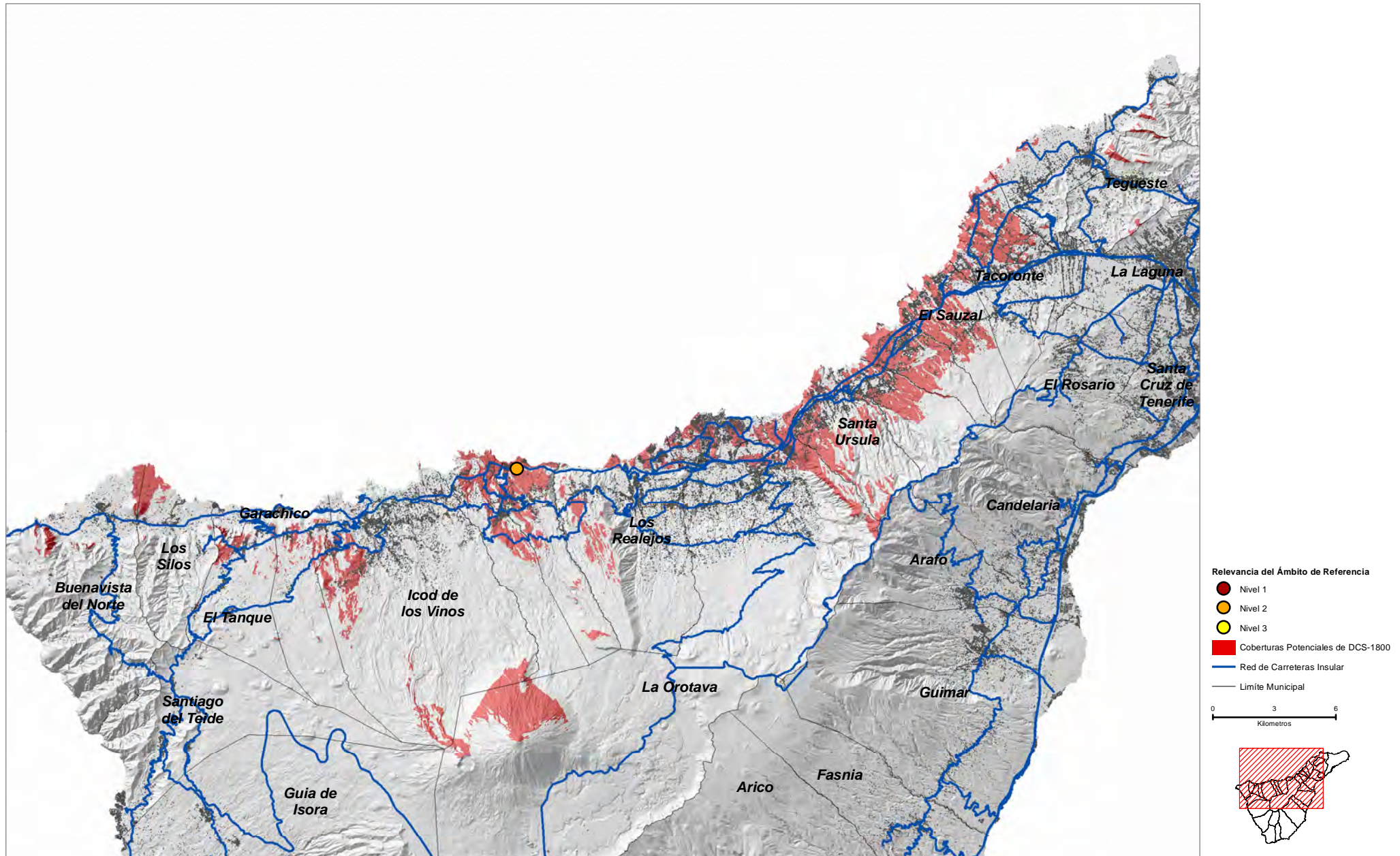
- Nivel 1
- Nivel 2
- Nivel 3
- Coberturas Potenciales de DCS-1800
- Red de Carreteras Insular
- Límite Municipal

0 1 2
Kilómetros

Tamaraseite (JUA_01)

COORDENADAS DE REFERENCIA WGS84-UTM28N: X: 338847 Y: 3141813

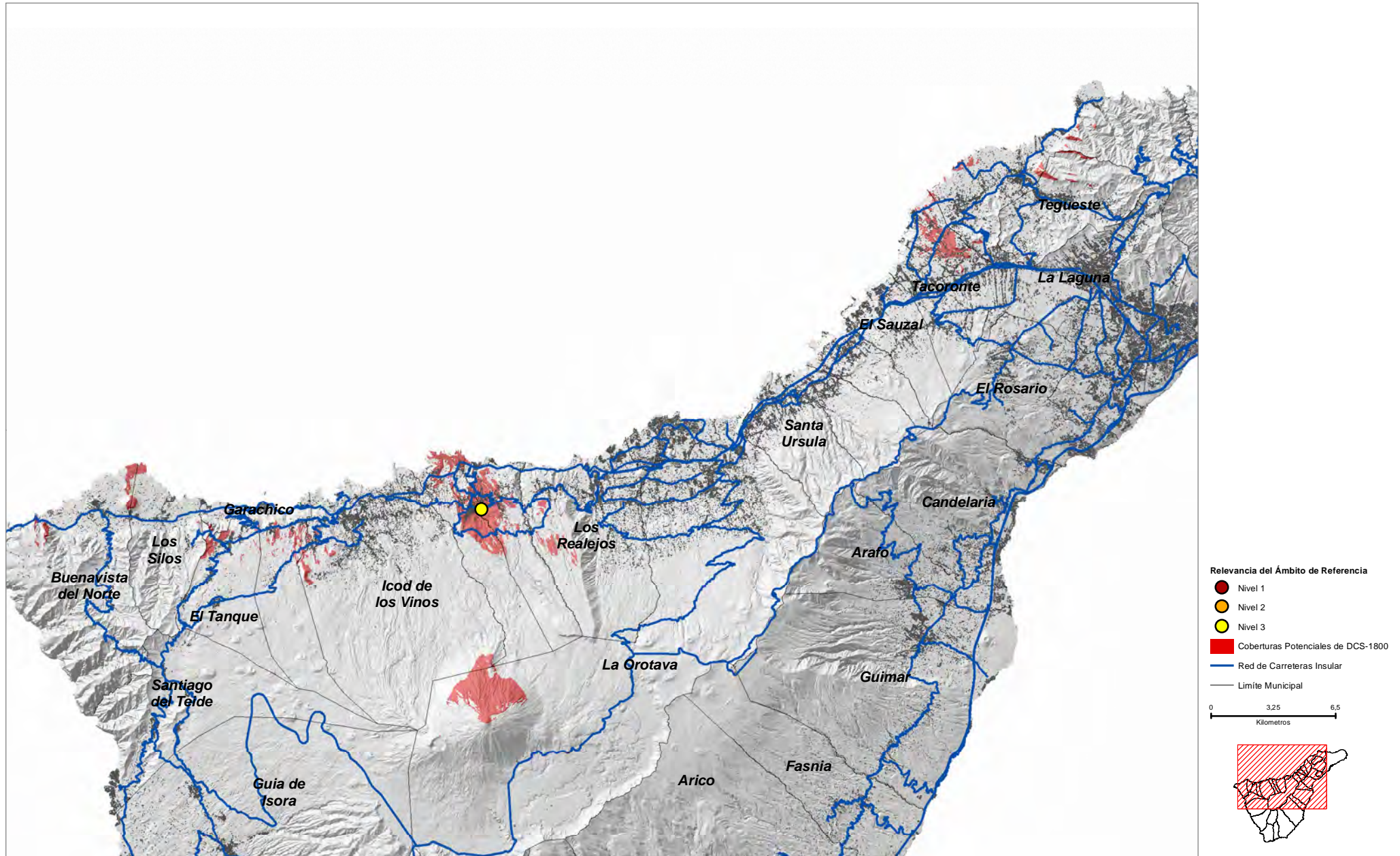
Cobertura Territorial del Servicio de Telefonía Móvil DCS-1800



Lomo La Guancha (JUA_02)

COORDENADAS DE REFERENCIA WGS84-UTM28N: X: 338655 Y: 3139656

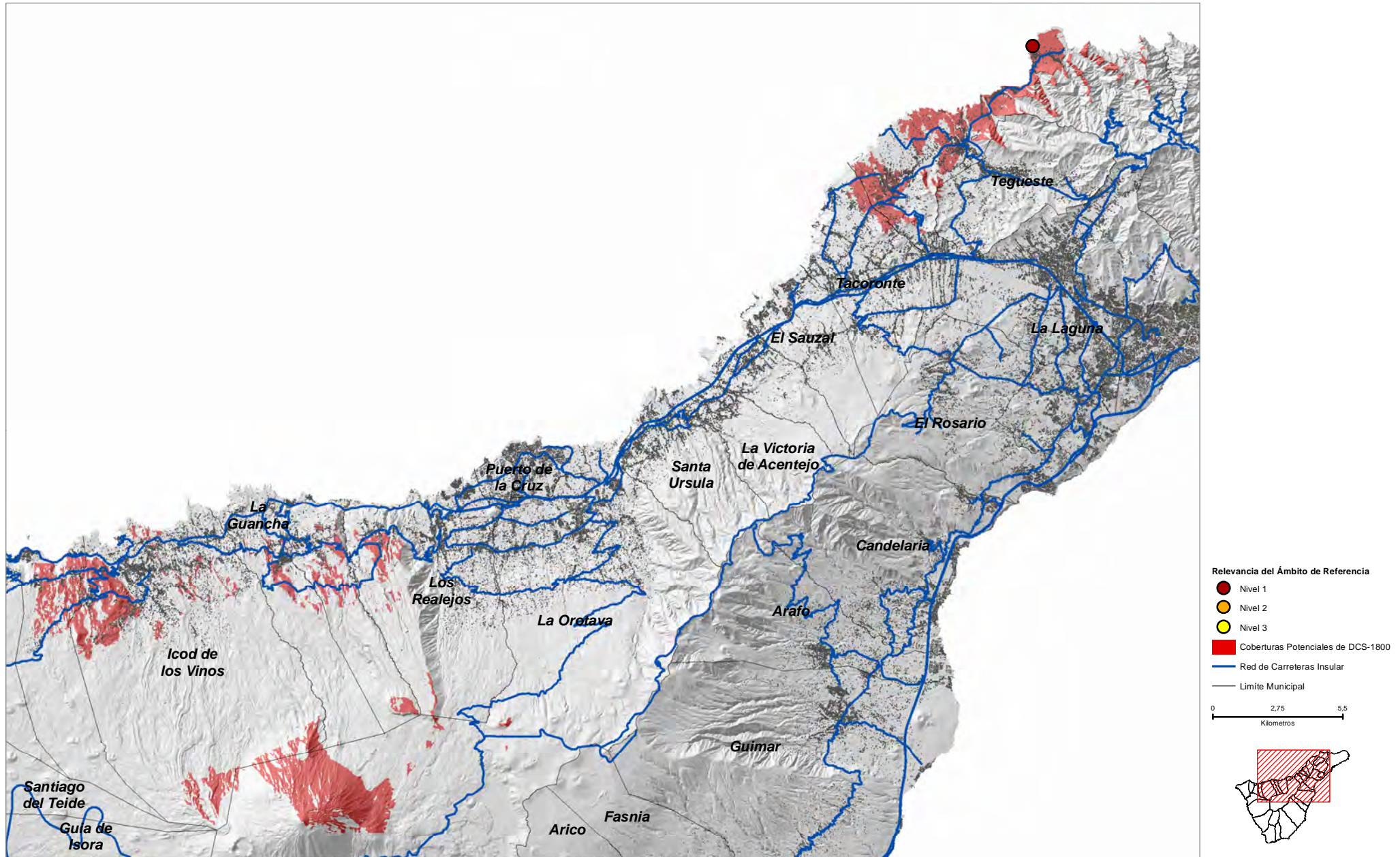
Cobertura Territorial del Servicio de Telefonía Móvil DCS-1800



Las Furnias (LLA_01)

COORDENADAS DE REFERENCIA WGS84-UTM28N: X: 369800 Y: 3161273

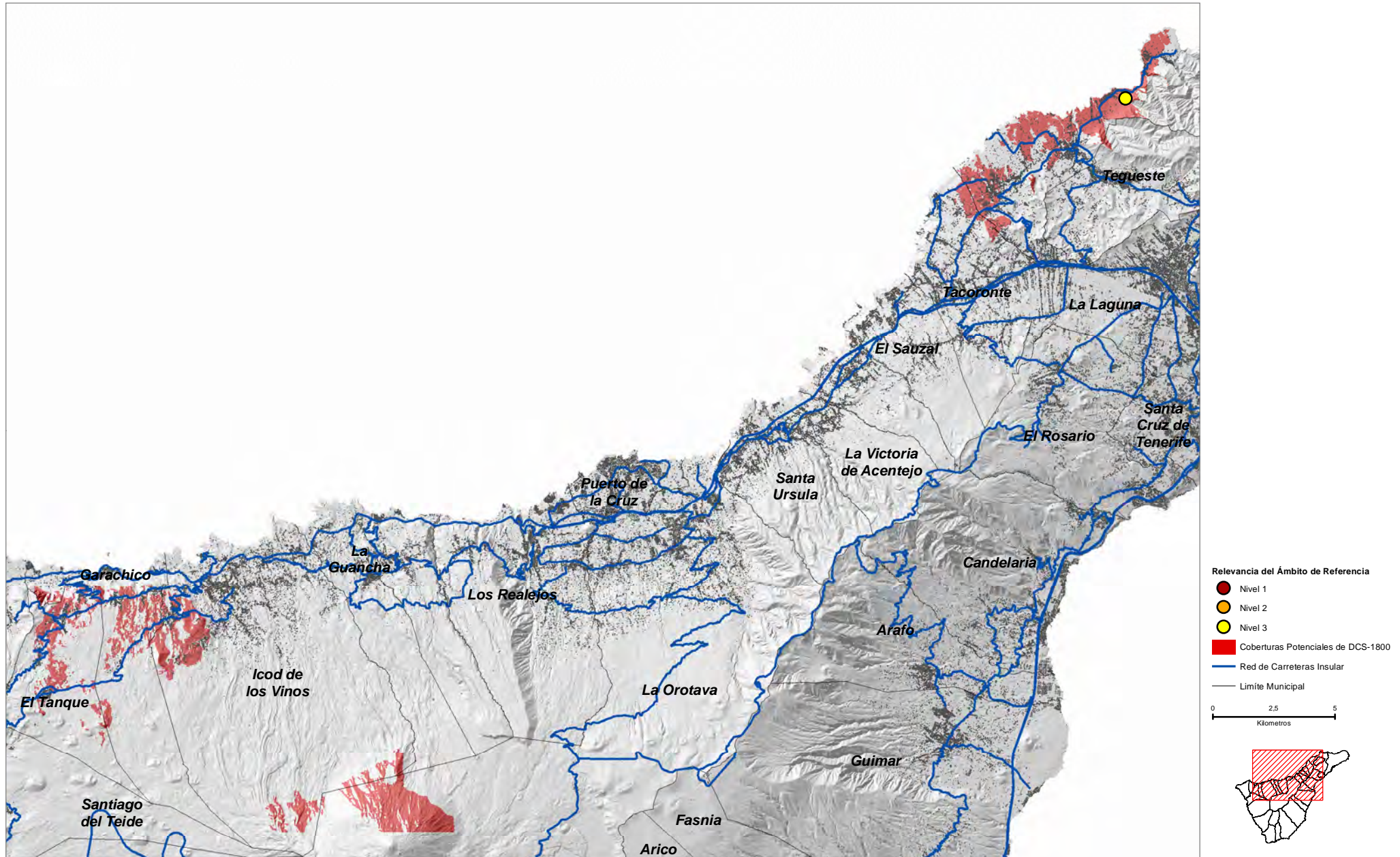
Cobertura Territorial del Servicio de Telefonía Móvil DCS-1800



Bajamar (LLA_02)

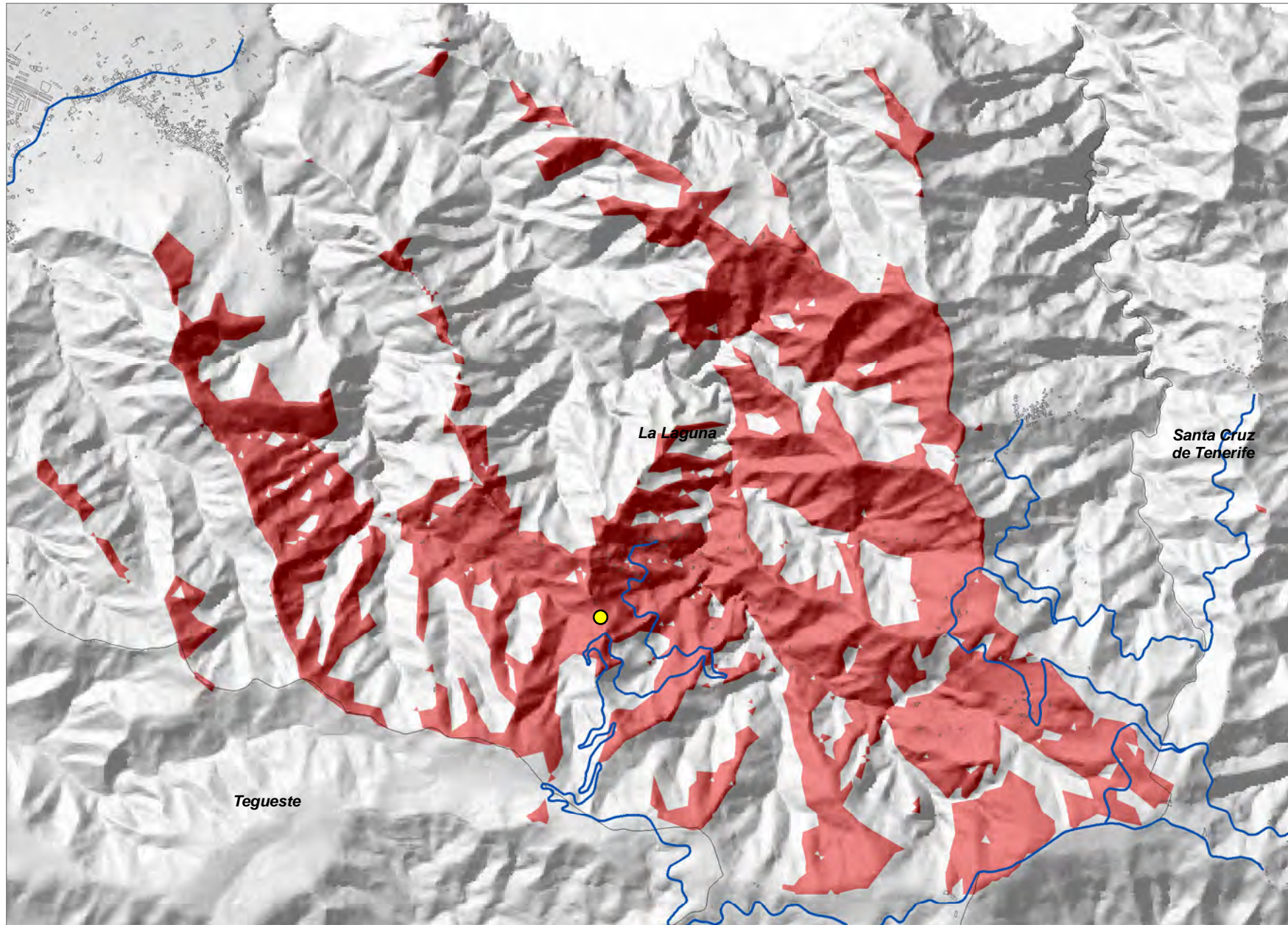
COORDENADAS DE REFERENCIA WGS84-UTM28N: X: **369031** Y: **3159172**

Cobertura Territorial del Servicio de Telefonía Móvil DCS-1800



COORDENADAS DE REFERENCIA WGS84-UTM28N: X: 372918 Y: 3158204

Cobertura Territorial del Servicio de Telefonía Móvil DCS-1800



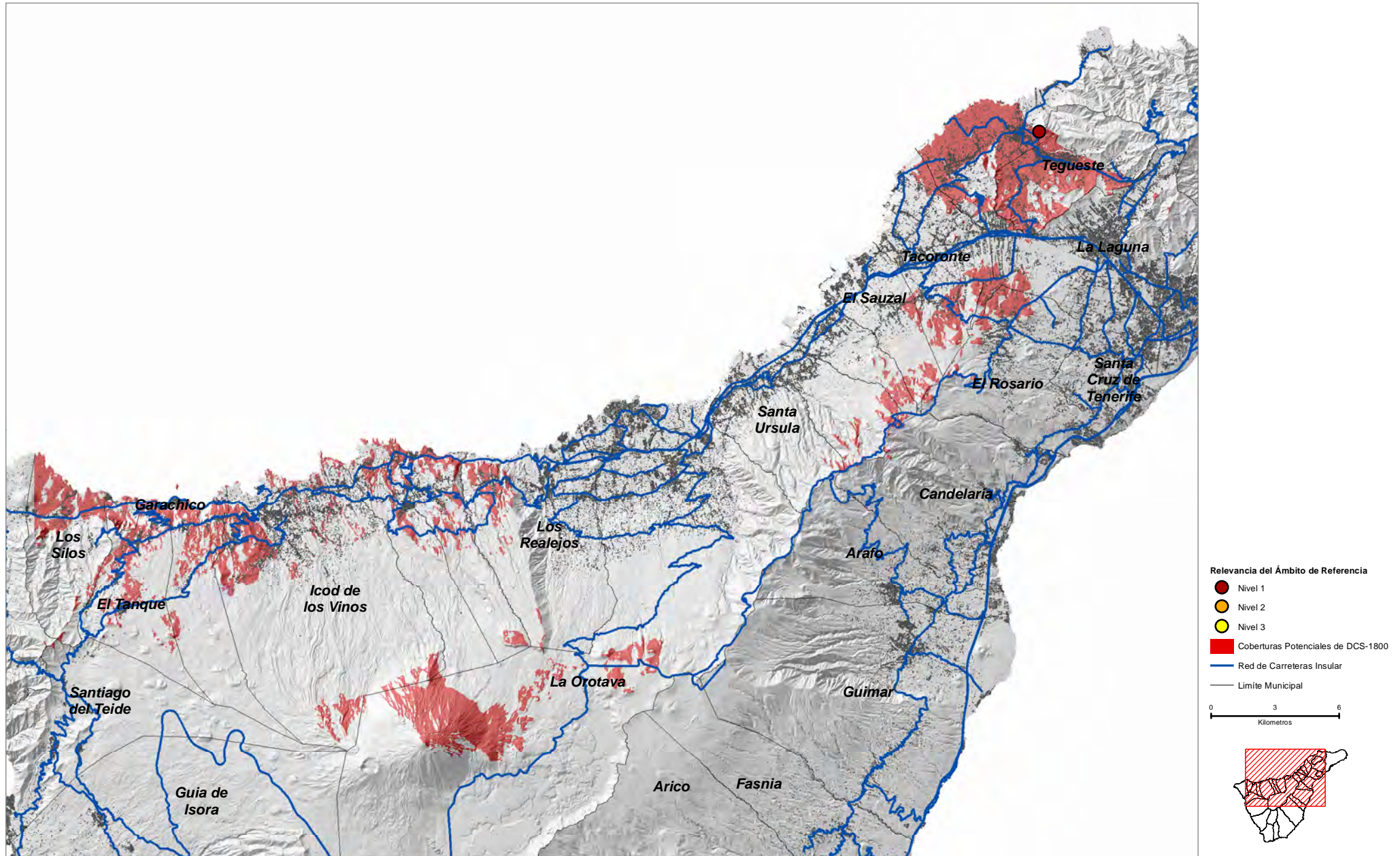
- Relevancia del Ámbito de Referencia
- Nivel 1
 - Nivel 2
 - Nivel 3
 - Coberturas Potenciales de DCS-1800
 - Red de Carreteras Insular
 - Límite Municipal
- 0 0,35 0,7
Kilómetros



Mesa de Tejina (LLA_04)

COORDENADAS DE REFERENCIA WGS84-UTM28N: X: 367791 Y: 3157119

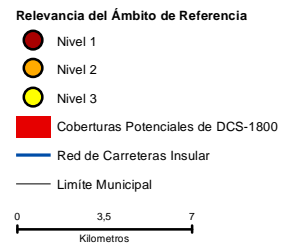
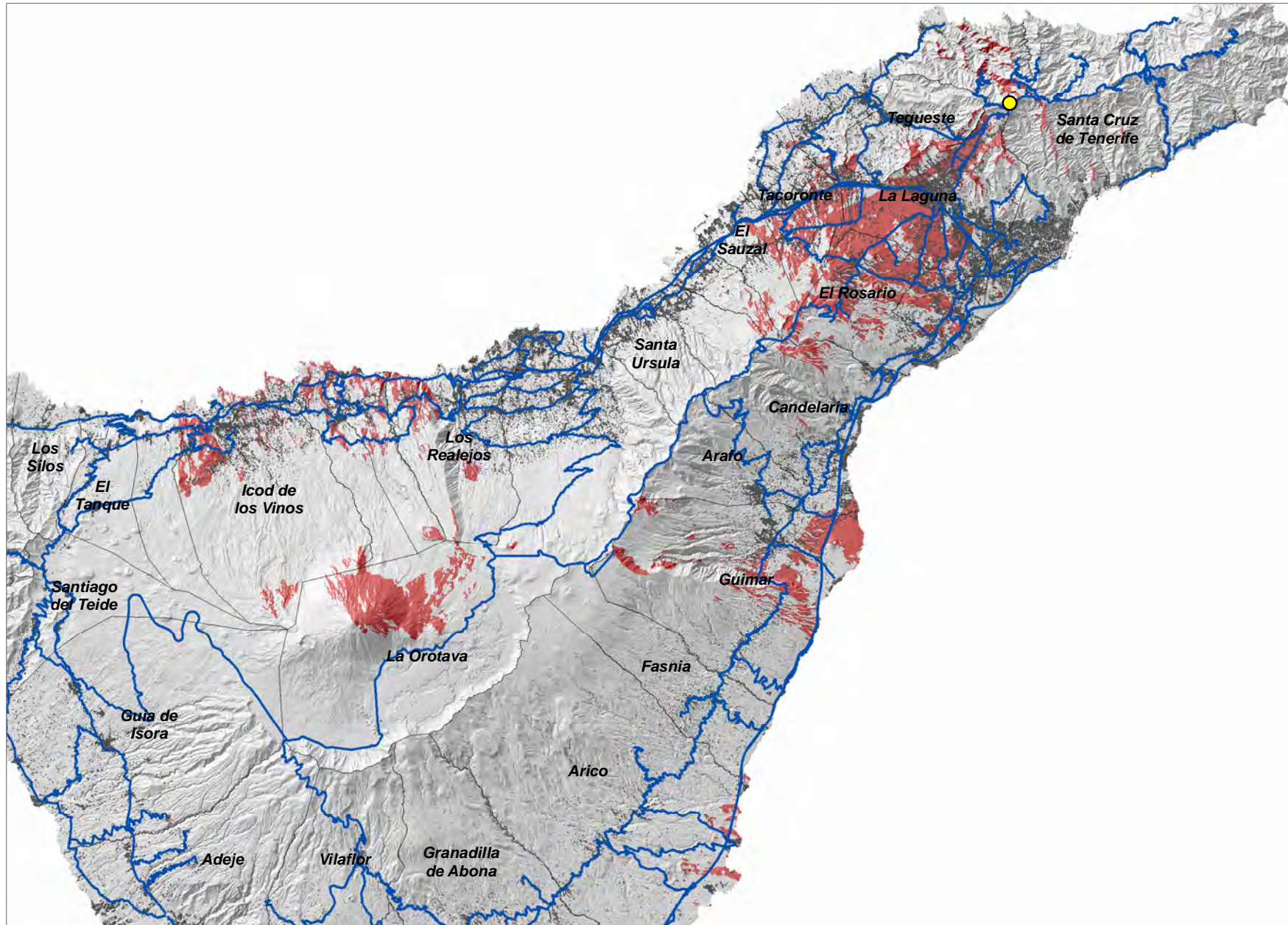
Cobertura Territorial del Servicio de Telefonía Móvil DCS-1800



Cruz del Carmen (LLA_05)

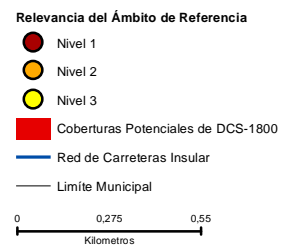
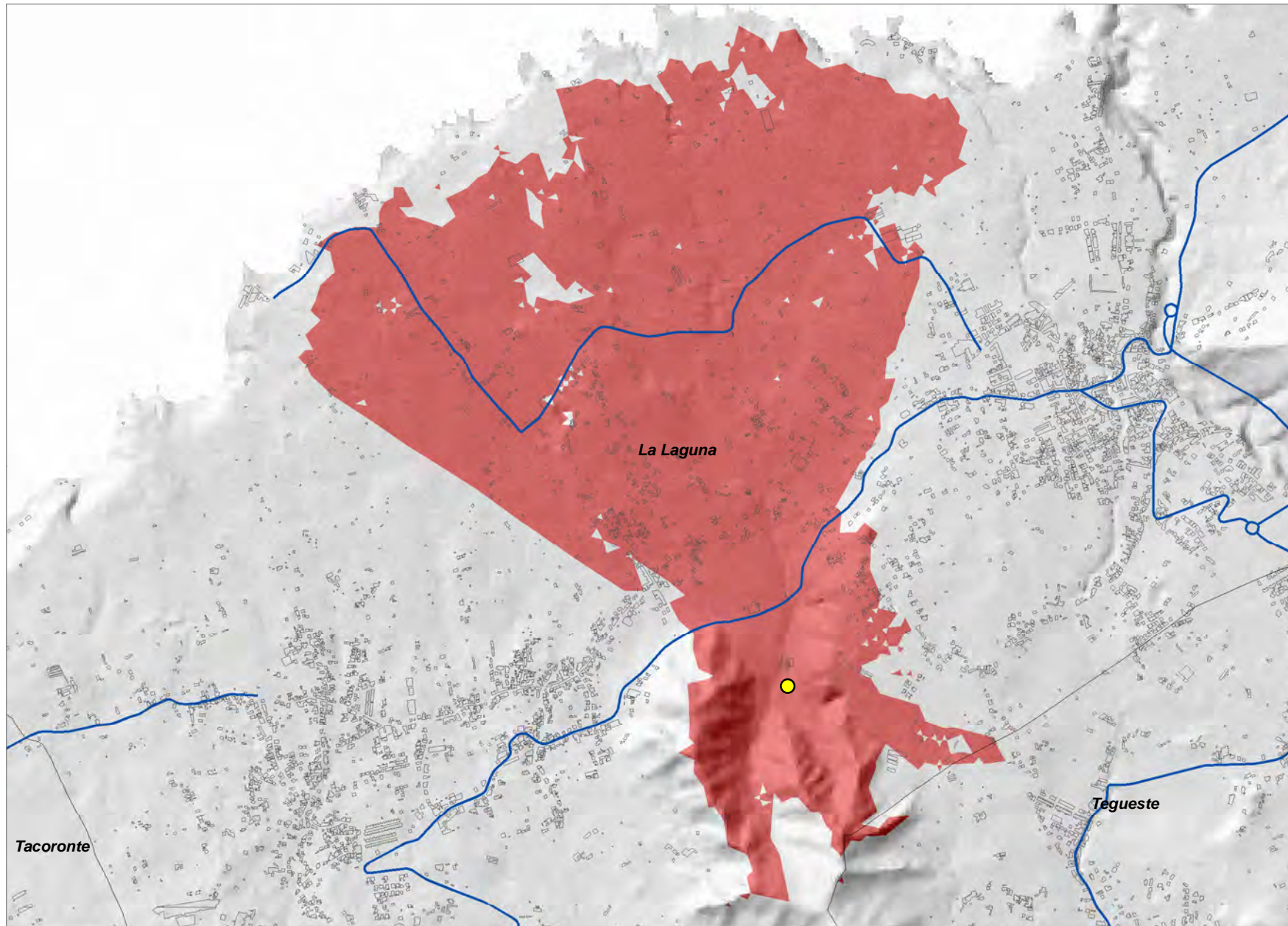
COORDENADAS DE REFERENCIA WGS84-UTM28N: X: 374687 Y: 3156792

Cobertura Territorial del Servicio de Telefonía Móvil DCS-1800



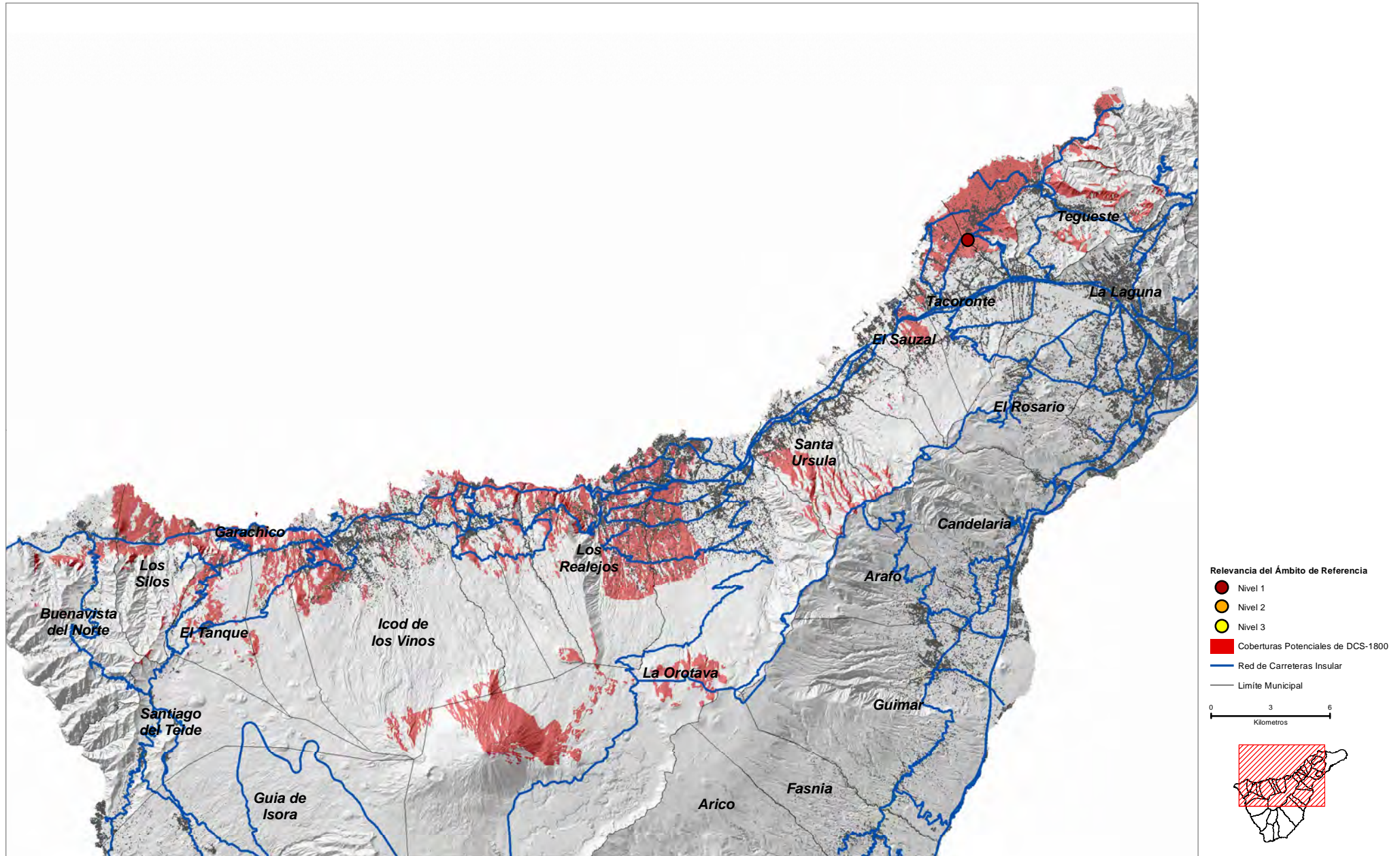
COORDENADAS DE REFERENCIA WGS84-UTM28N: X: 365495 Y: 3155900

Cobertura Territorial del Servicio de Telefonía Móvil DCS-1800



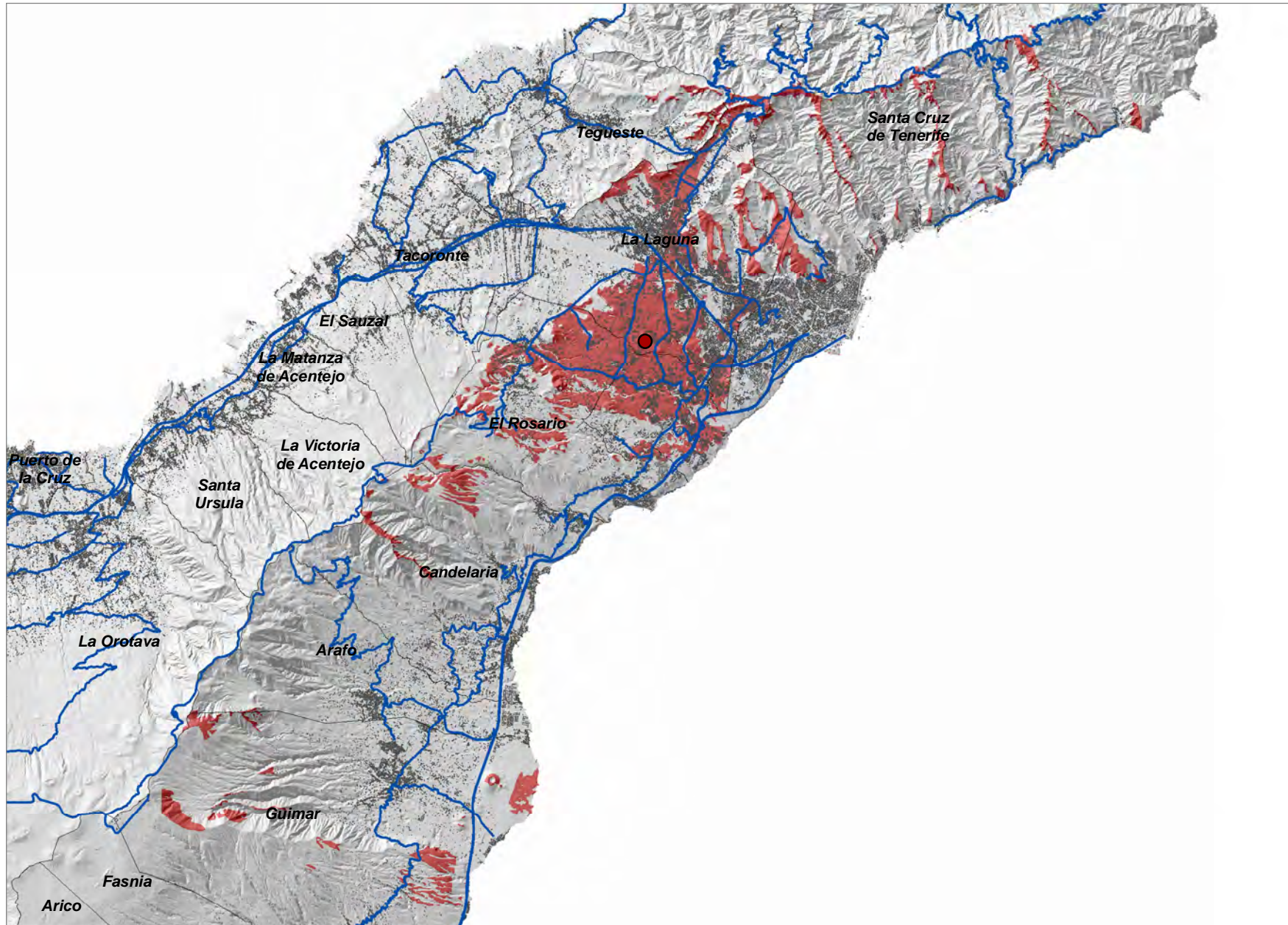
COORDENADAS DE REFERENCIA WGS84-UTM28N: X: 363292 Y: 3154359

Cobertura Territorial del Servicio de Telefonía Móvil DCS-1800



COORDENADAS DE REFERENCIA WGS84-UTM28N: X: 370432 Y: 3148230

Cobertura Territorial del Servicio de Telefonía Móvil DCS-1800



- Relevancia del Ámbito de Referencia
- Nivel 1
 - Nivel 2
 - Nivel 3

■ Coberturas Potenciales de DCS-1800

— Red de Carreteras Insular

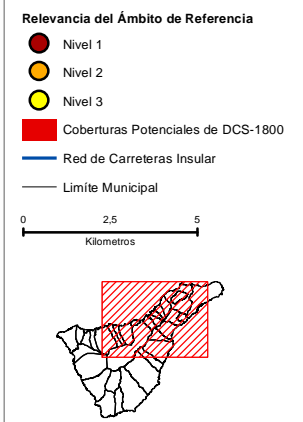
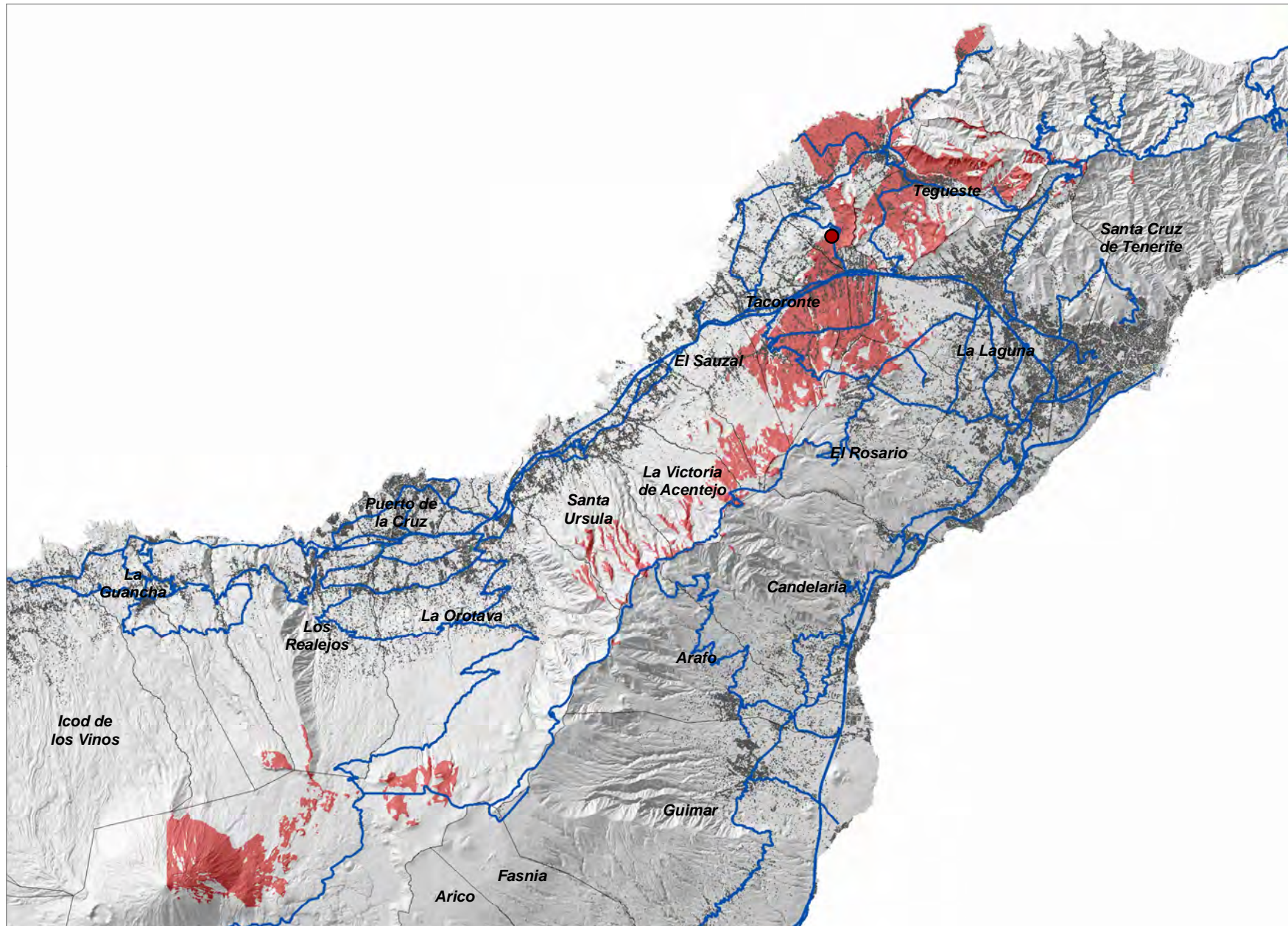
— Limite Municipal



Montaña de Guerra (LLA_09)

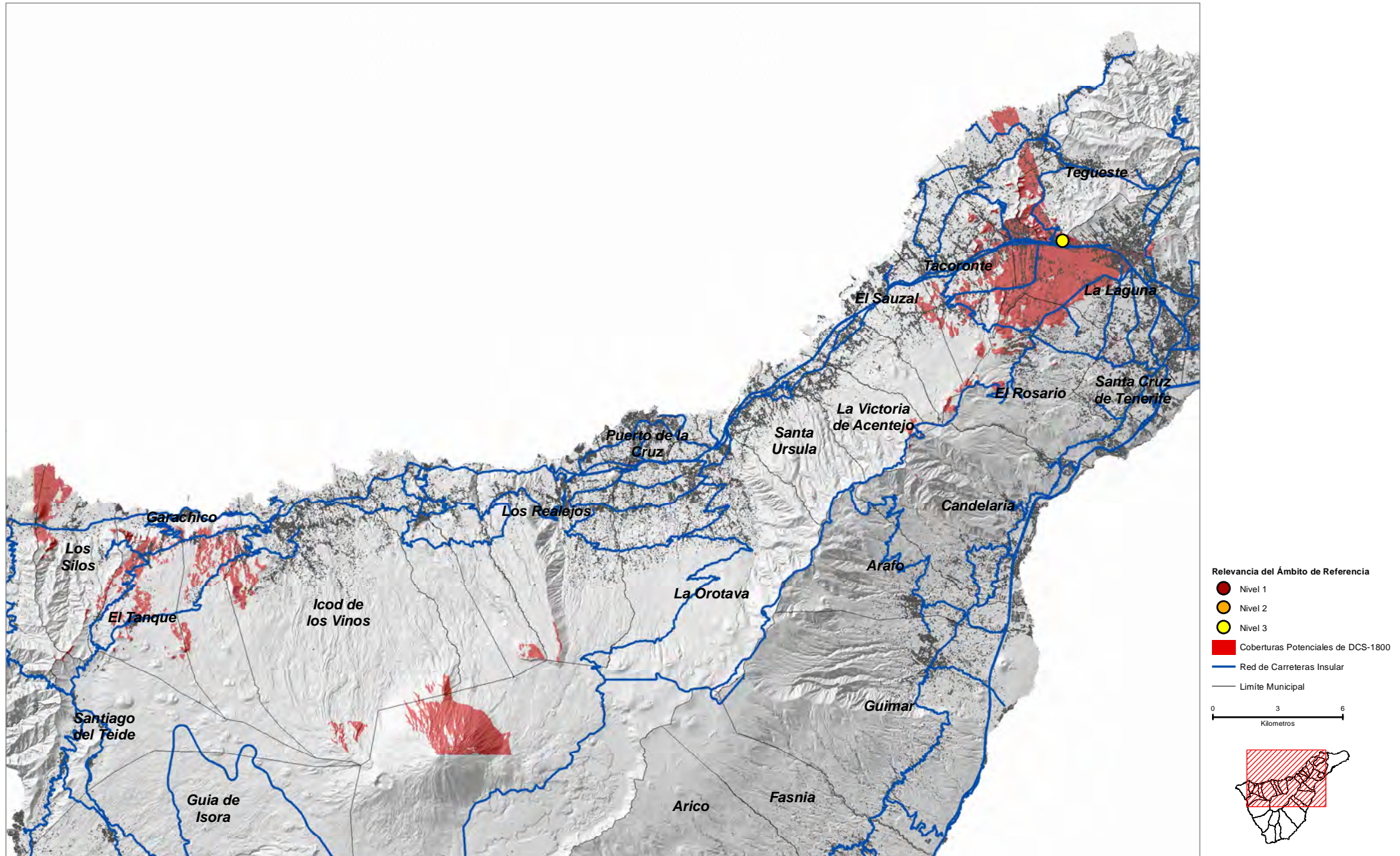
COORDENADAS DE REFERENCIA WGS84-UTM28N: X: 364872 Y: 3153785

Cobertura Territorial del Servicio de Telefonía Móvil DCS-1800



COORDENADAS DE REFERENCIA WGS84-UTM28N: X: 367808 Y: 3152393

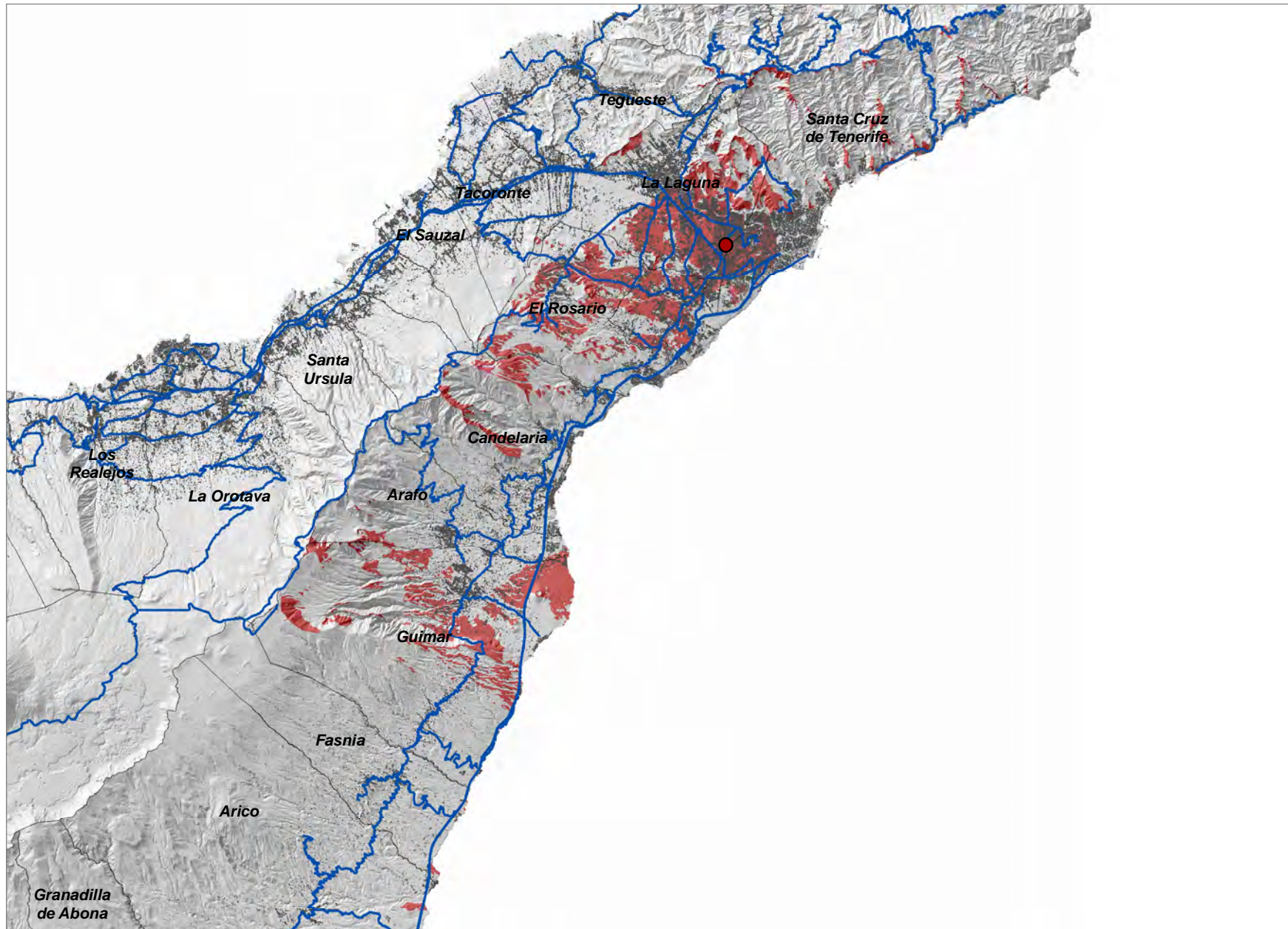
Cobertura Territorial del Servicio de Telefonía Móvil DCS-1800



Montaña de Ofra (LLA_12)

COORDENADAS DE REFERENCIA WGS84-UTM28N: X: 373687 Y: 3148874

Cobertura Territorial del Servicio de Telefonía Móvil DCS-1800



Relevancia del Ámbito de Referencia

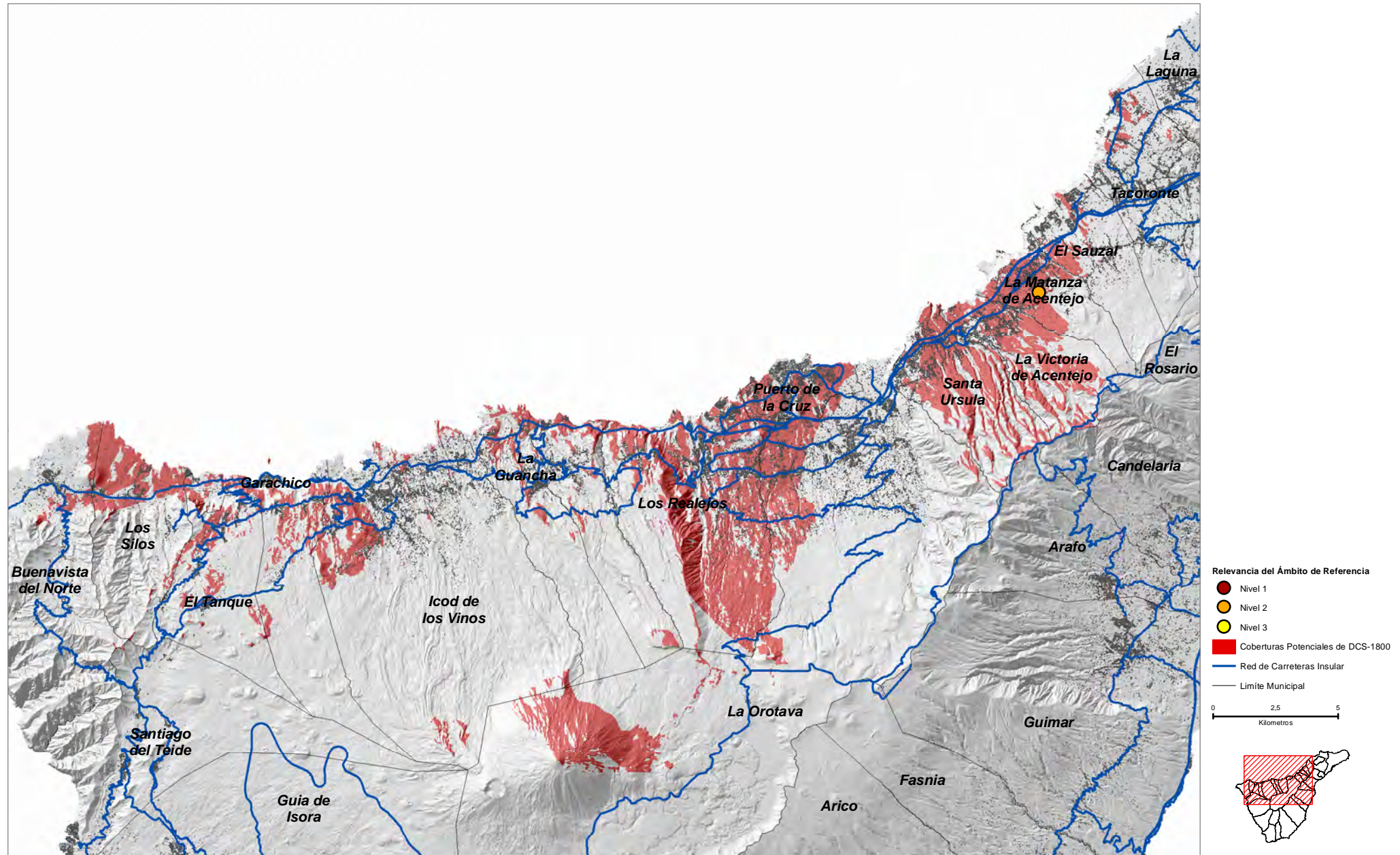
- Nivel 1
- Nivel 2
- Nivel 3
- Coberturas Potenciales de DCS-1800
- Red de Carreteras Insular
- Límite Municipal

0 3,25 6,5
Kilometros

Lomo Rayo (MAT_01)

COORDENADAS DE REFERENCIA WGS84-UTM28N: X: 358161 Y: 3147241

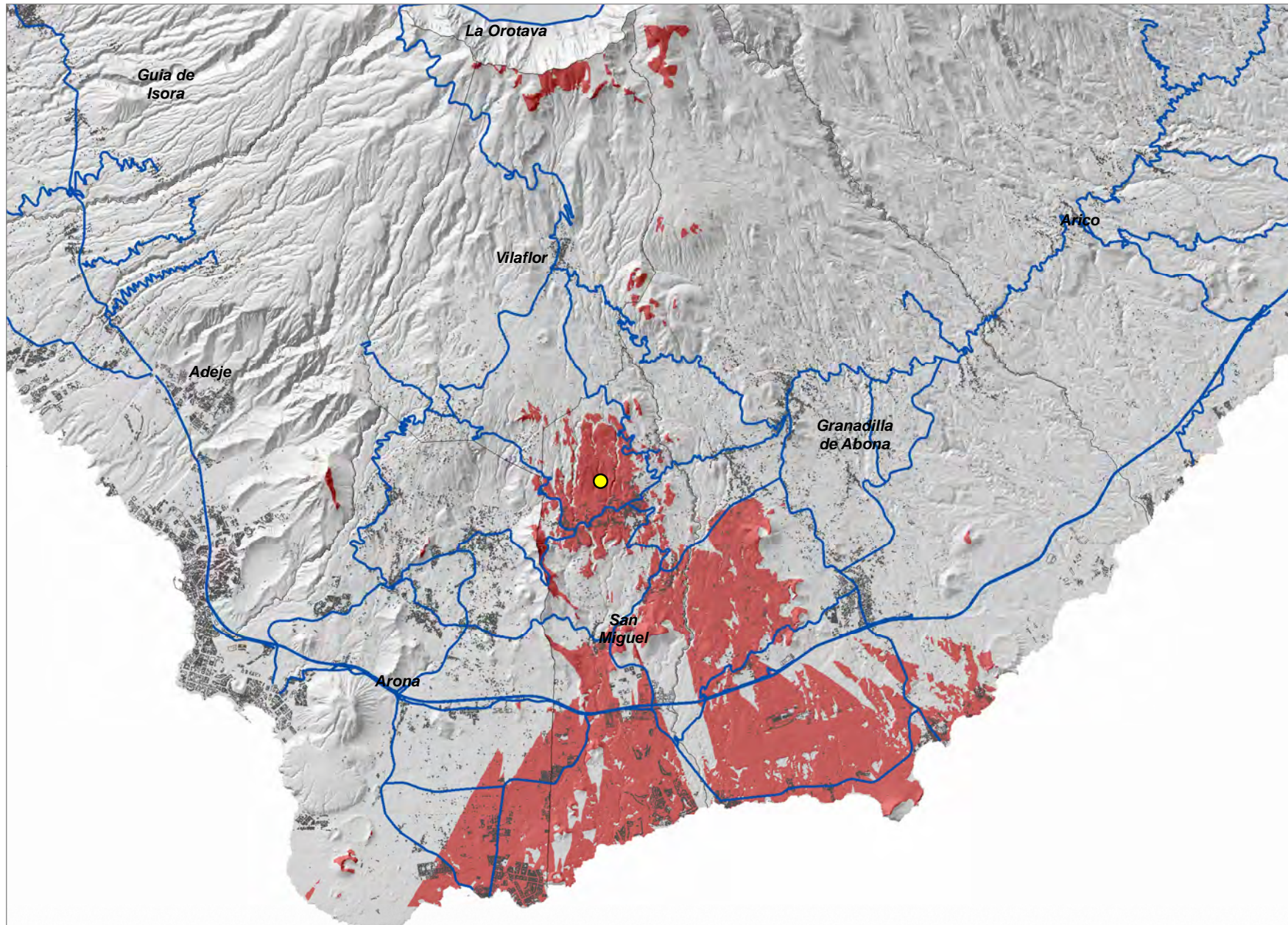
Cobertura Territorial del Servicio de Telefonía Móvil DCS-1800



Los Ancones (MIG_01)

COORDENADAS DE REFERENCIA WGS84-UTM28N: X: 340248 Y: 3109754

Cobertura Territorial del Servicio de Telefonía Móvil DCS-1800



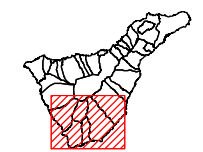

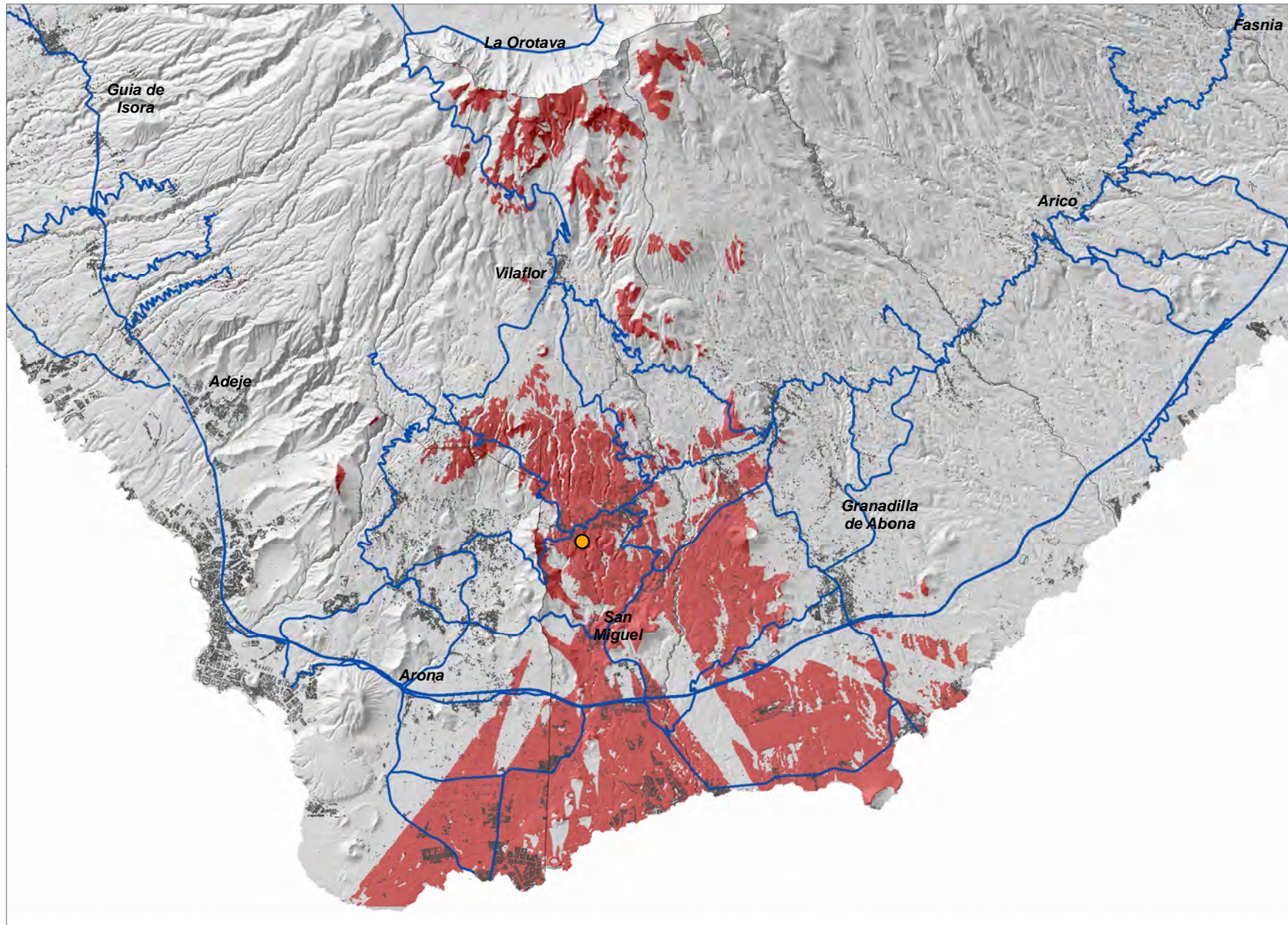
Relevancia del Ámbito de Referencia

- Nivel 1
- Nivel 2
- Nivel 3
- Coberturas Potenciales de DCS-1800
- Red de Carreteras Insular
- Limite Municipal

0 1,75 3,5
Kilómetros

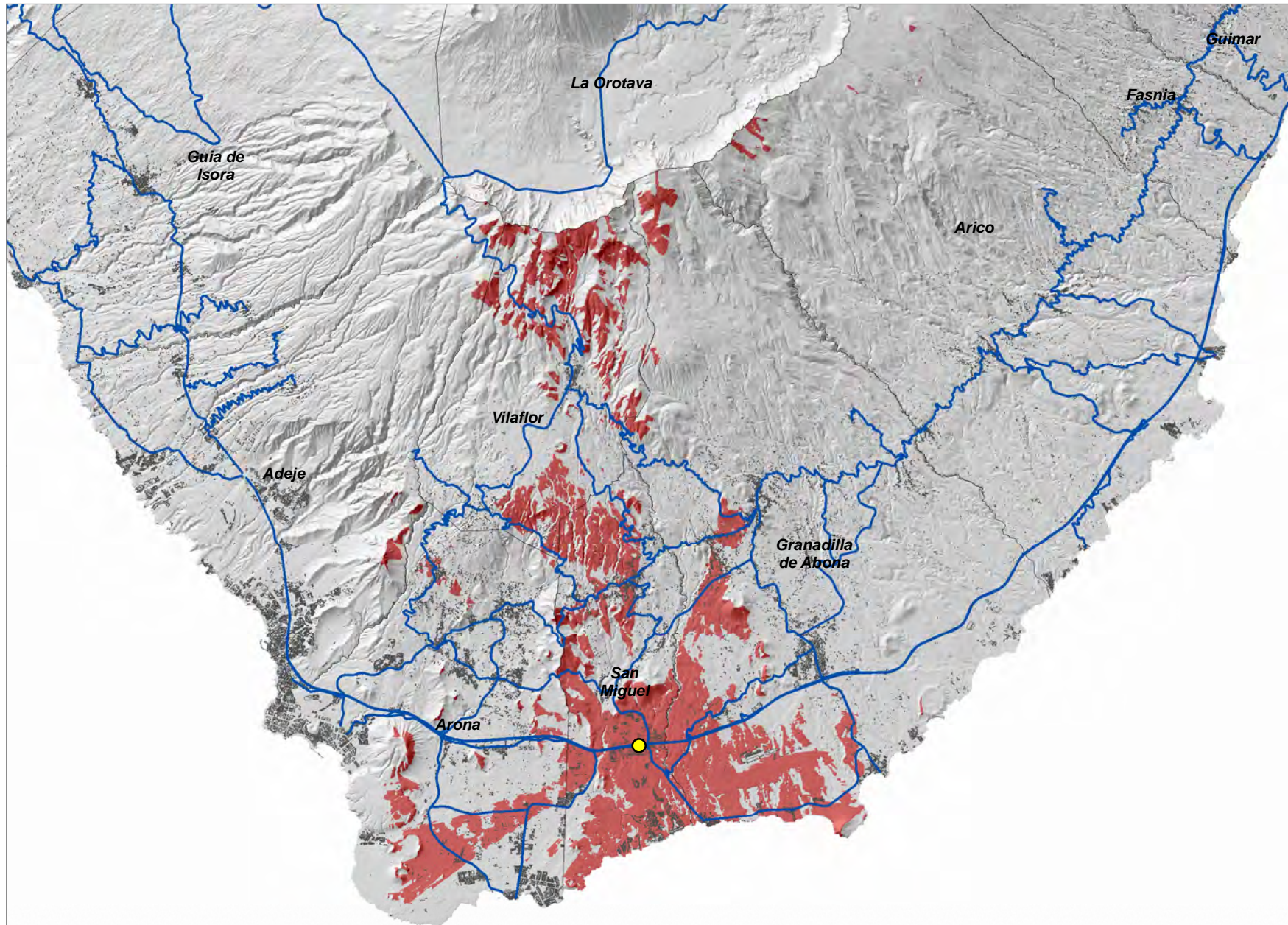
COORDENADAS DE REFERENCIA WGS84-UTM28N: X: 339882 Y: 3108233

Cobertura Territorial del Servicio de Telefonía Móvil DCS-1800



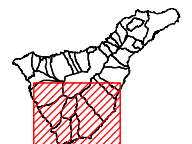
COORDENADAS DE REFERENCIA WGS84-UTM28N: X: 341317 Y: 3103892

Cobertura Territorial del Servicio de Telefonía Móvil DCS-1800



- Relevancia del Ámbito de Referencia
- Nivel 1
 - Nivel 2
 - Nivel 3
 - Coberturas Potenciales de DCS-1800
 - Red de Carreteras Insular
 - Limite Municipal

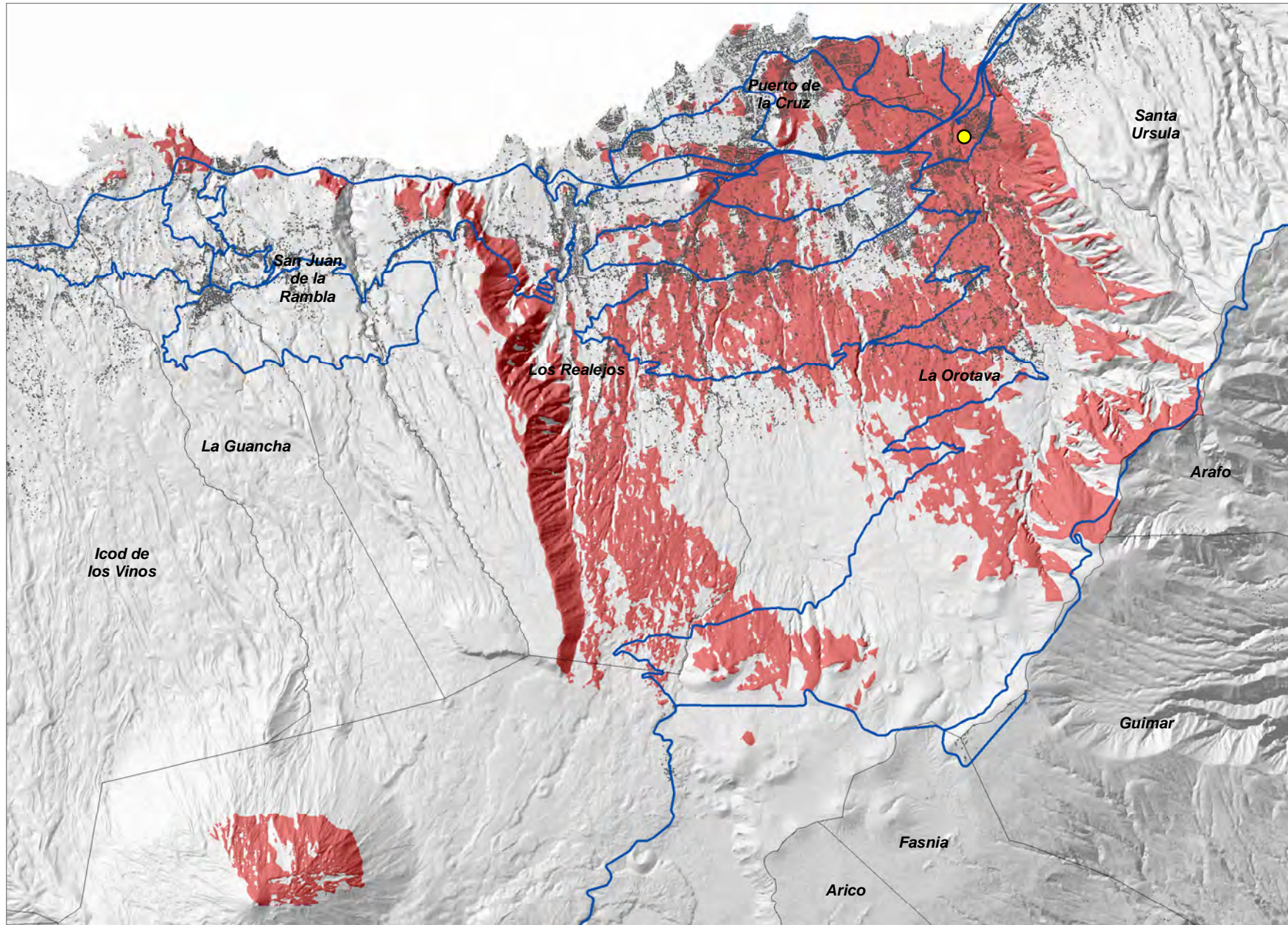
0 2 4
Kilometros



Las Cuevas (ORO_01)

COORDENADAS DE REFERENCIA WGS84-UTM28N: X: 351895 Y: 3142503

Cobertura Territorial del Servicio de Telefonía Móvil DCS-1800



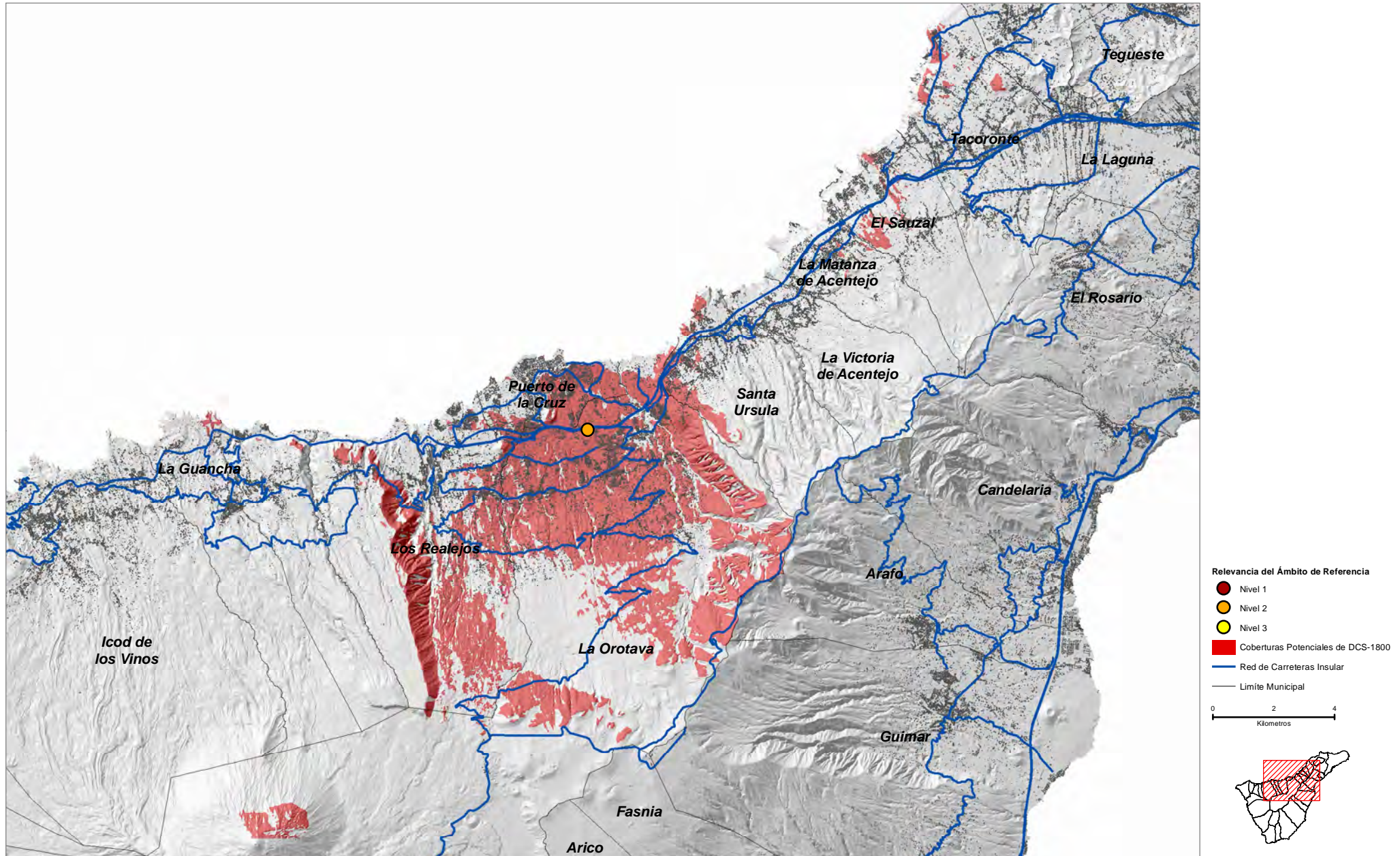
Relevancia del Ámbito de Referencia

- Nivel 1
- Nivel 2
- Nivel 3
- Coberturas Potenciales de DCS-1800
- Red de Carreteras Insular
- Limite Municipal

0 1,25 2,5
Kilometros

COORDENADAS DE REFERENCIA WGS84-UTM28N: X: 349821 Y: 3142134

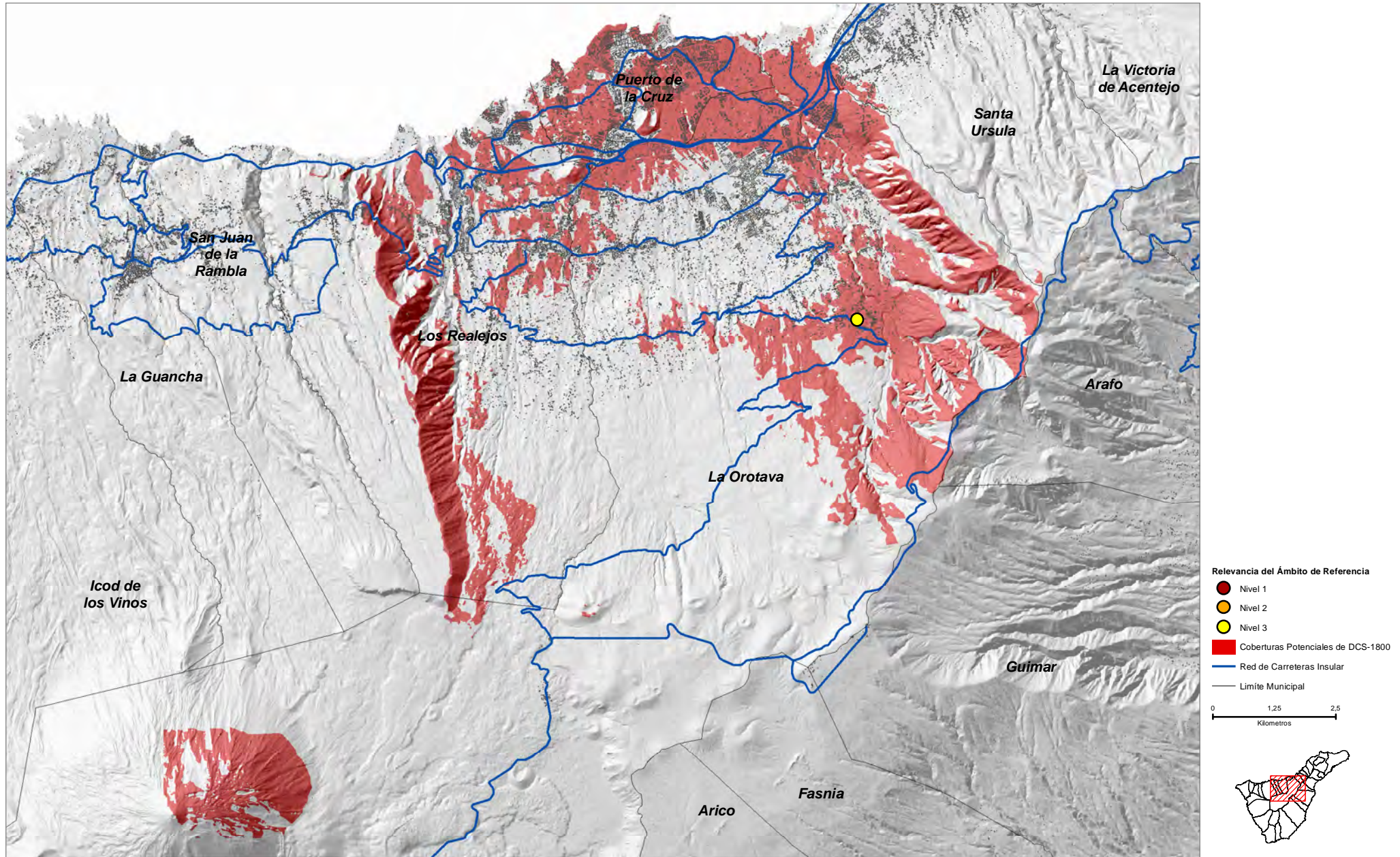
Cobertura Territorial del Servicio de Telefonía Móvil DCS-1800



Aguamansa (ORO_03)

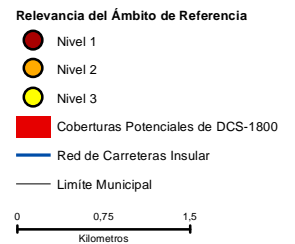
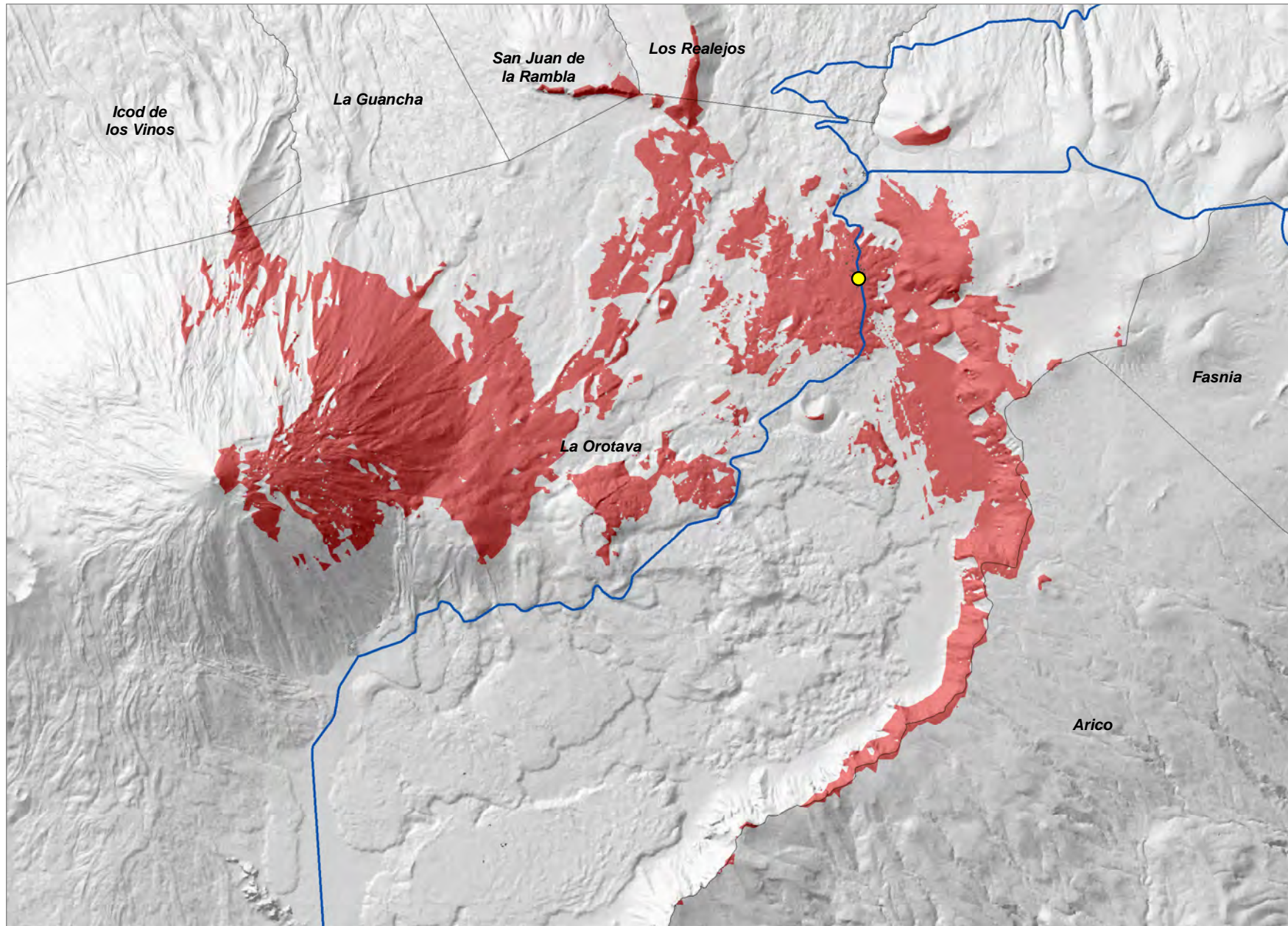
COORDENADAS DE REFERENCIA WGS84-UTM28N: X: **352827** Y: **3138584**

Cobertura Territorial del Servicio de Telefonía Móvil DCS-1800



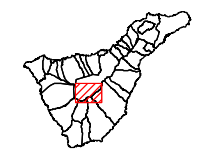
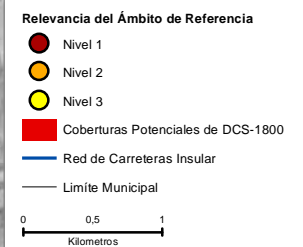
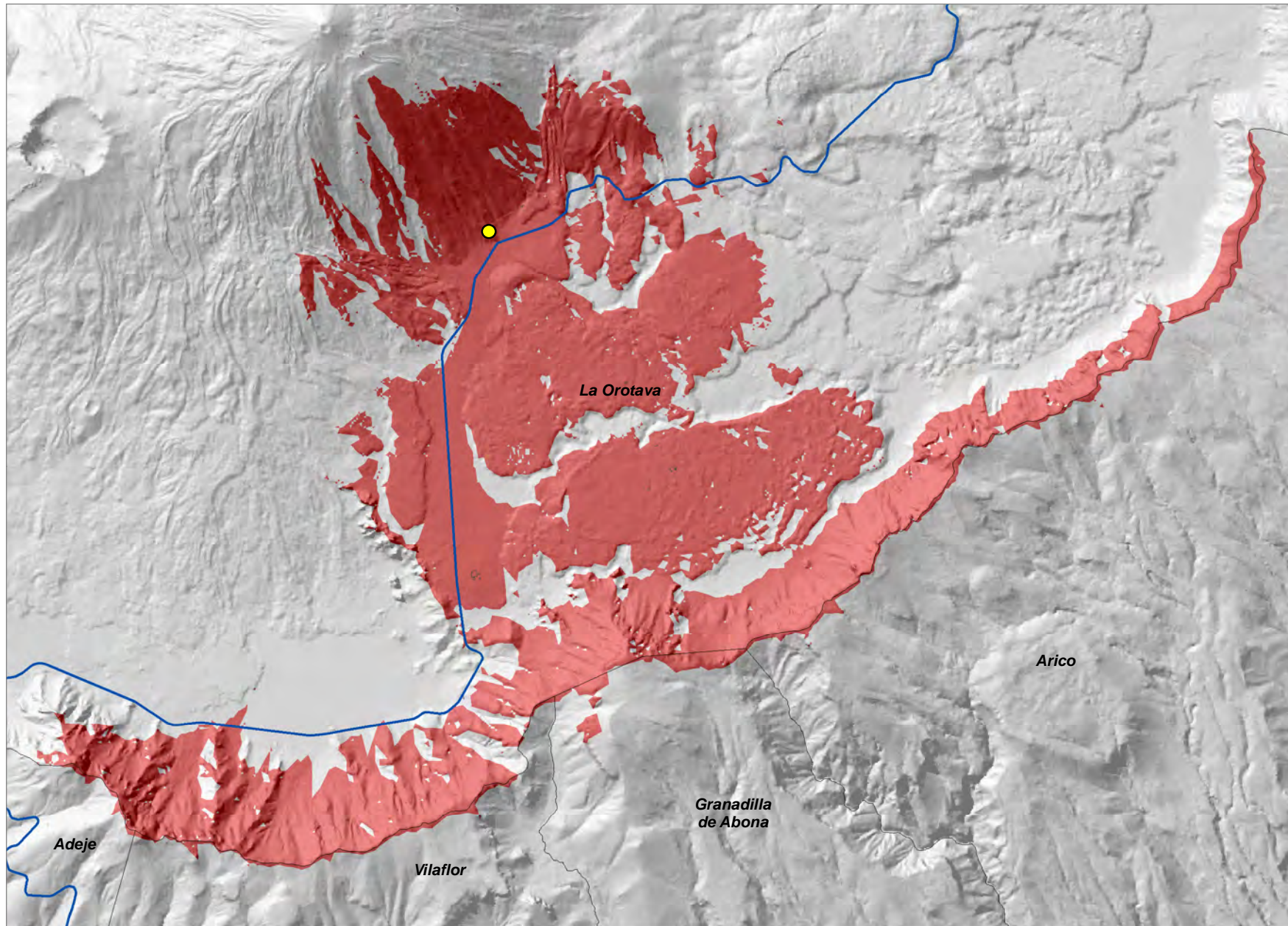
COORDENADAS DE REFERENCIA WGS84-UTM28N: X: 346498 Y: 3130833

Cobertura Territorial del Servicio de Telefonía Móvil DCS-1800



COORDENADAS DE REFERENCIA WGS84-UTM28N: X: 340501 Y: 3126479

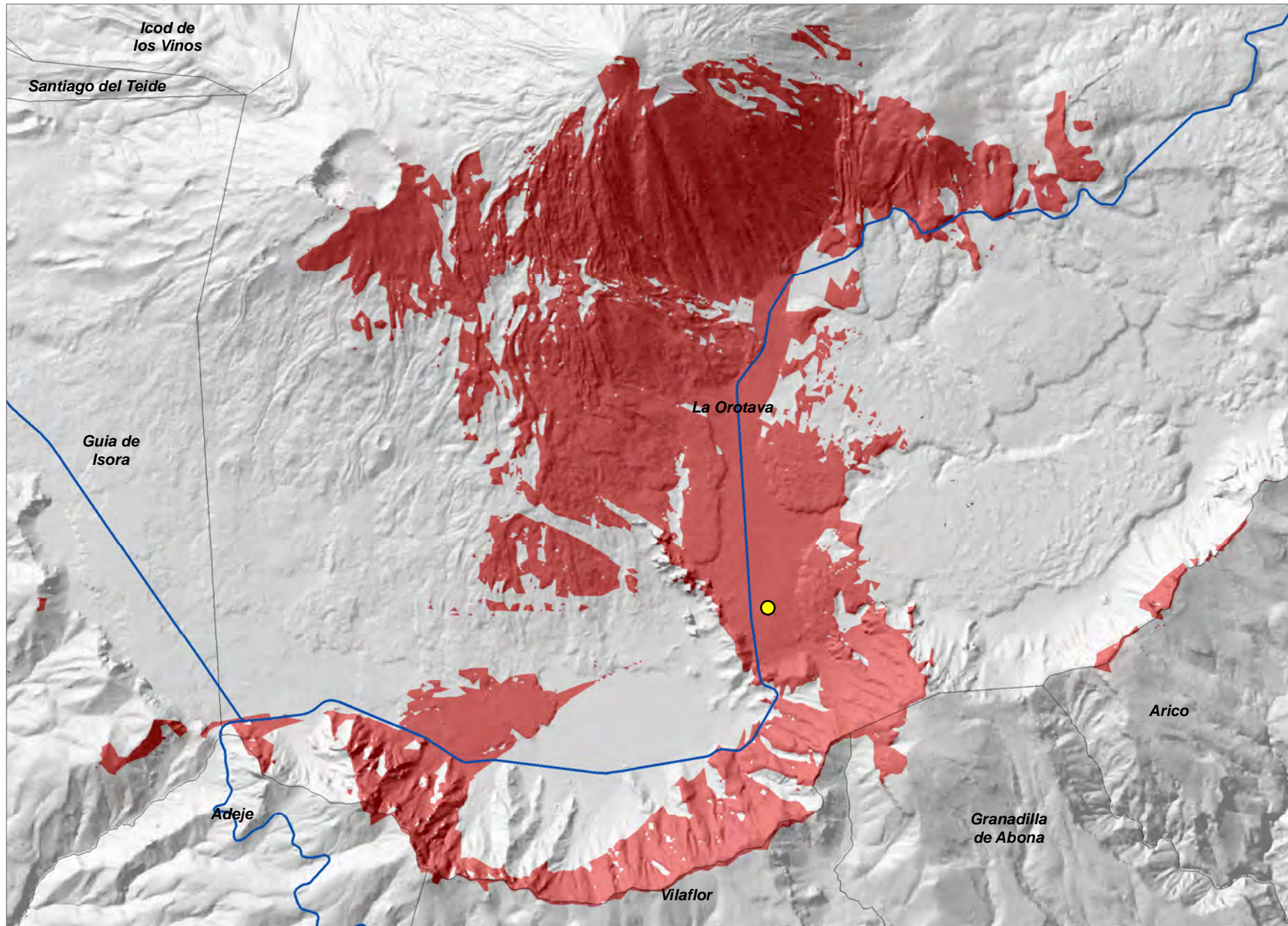
Cobertura Territorial del Servicio de Telefonía Móvil DCS-1800



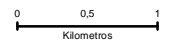
Parador Nacional (ORO_07)

COORDENADAS DE REFERENCIA WGS84-UTM28N: X: **340350** Y: **3123154**

Cobertura Territorial del Servicio de Telefonía Móvil DCS-1800



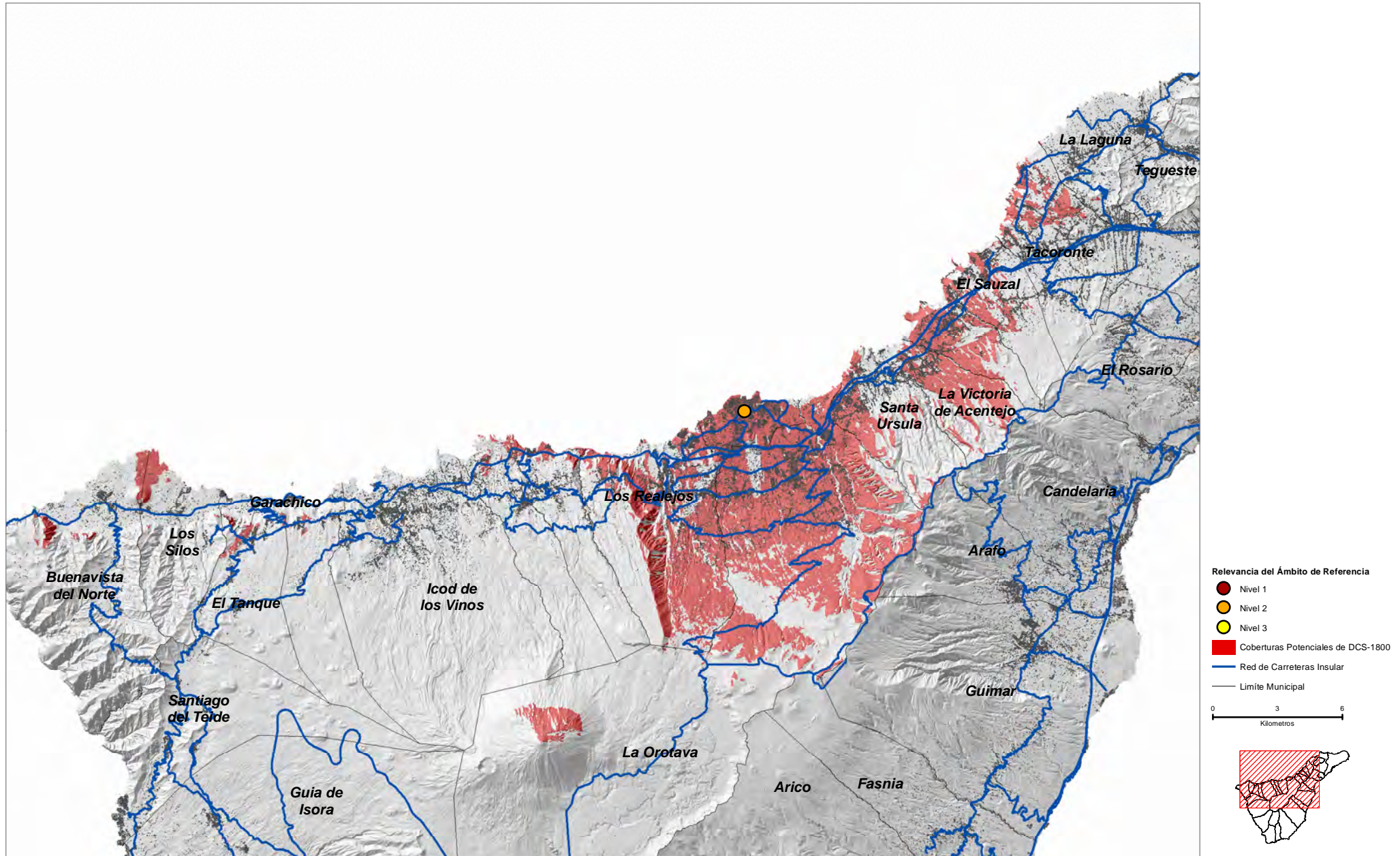
- Relevancia del Ámbito de Referencia**
- Nivel 1
 - Nivel 2
 - Nivel 3
 - Coberturas Potenciales de DCS-1800
 - Red de Carreteras Insular
 - Límite Municipal



Casino Taoro (PTO_01)

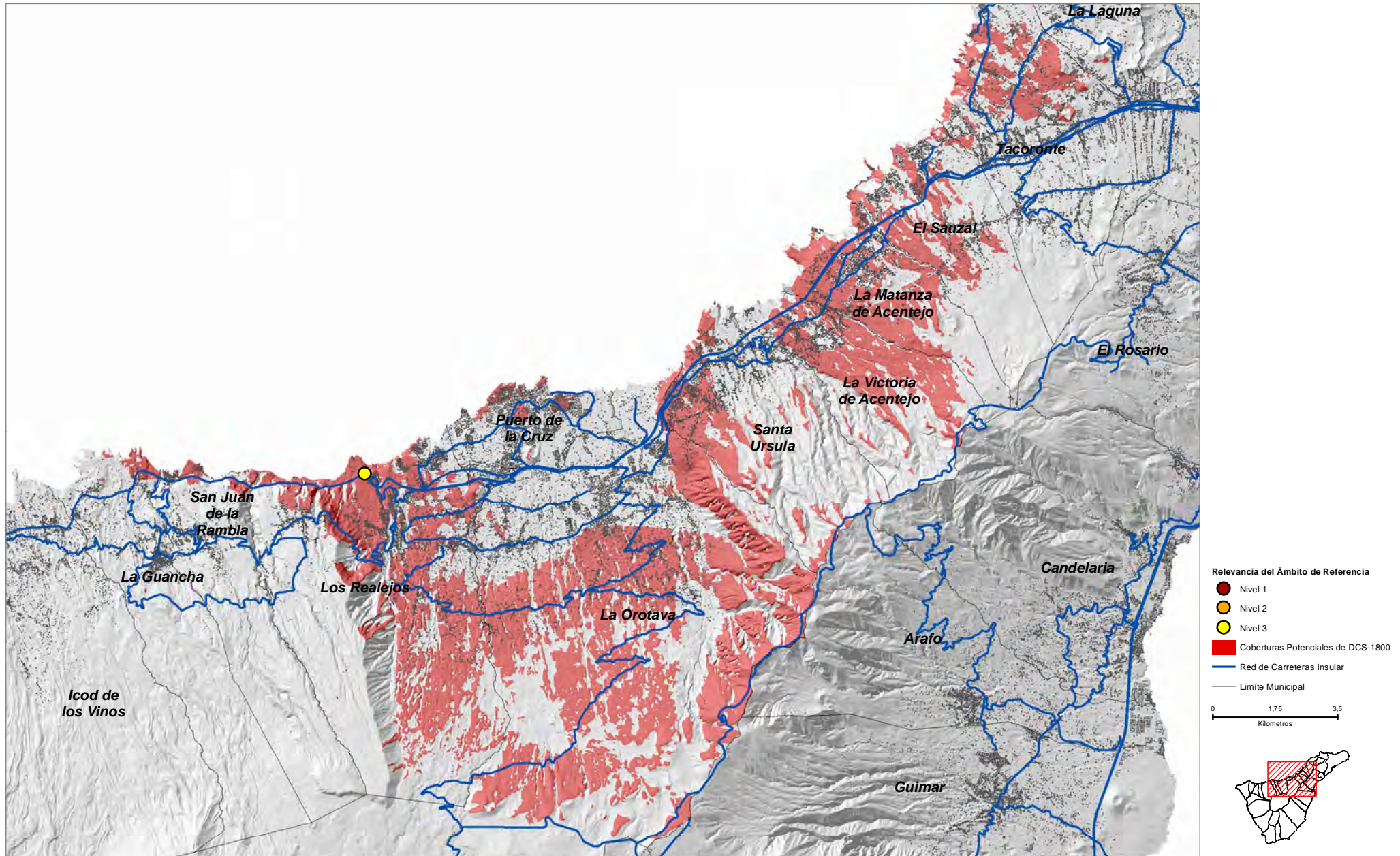
COORDENADAS DE REFERENCIA WGS84-UTM28N: X: 348315 Y: 3143839

Cobertura Territorial del Servicio de Telefonía Móvil DCS-1800



COORDENADAS DE REFERENCIA WGS84-UTM28N: X: 343863 Y: 3142028

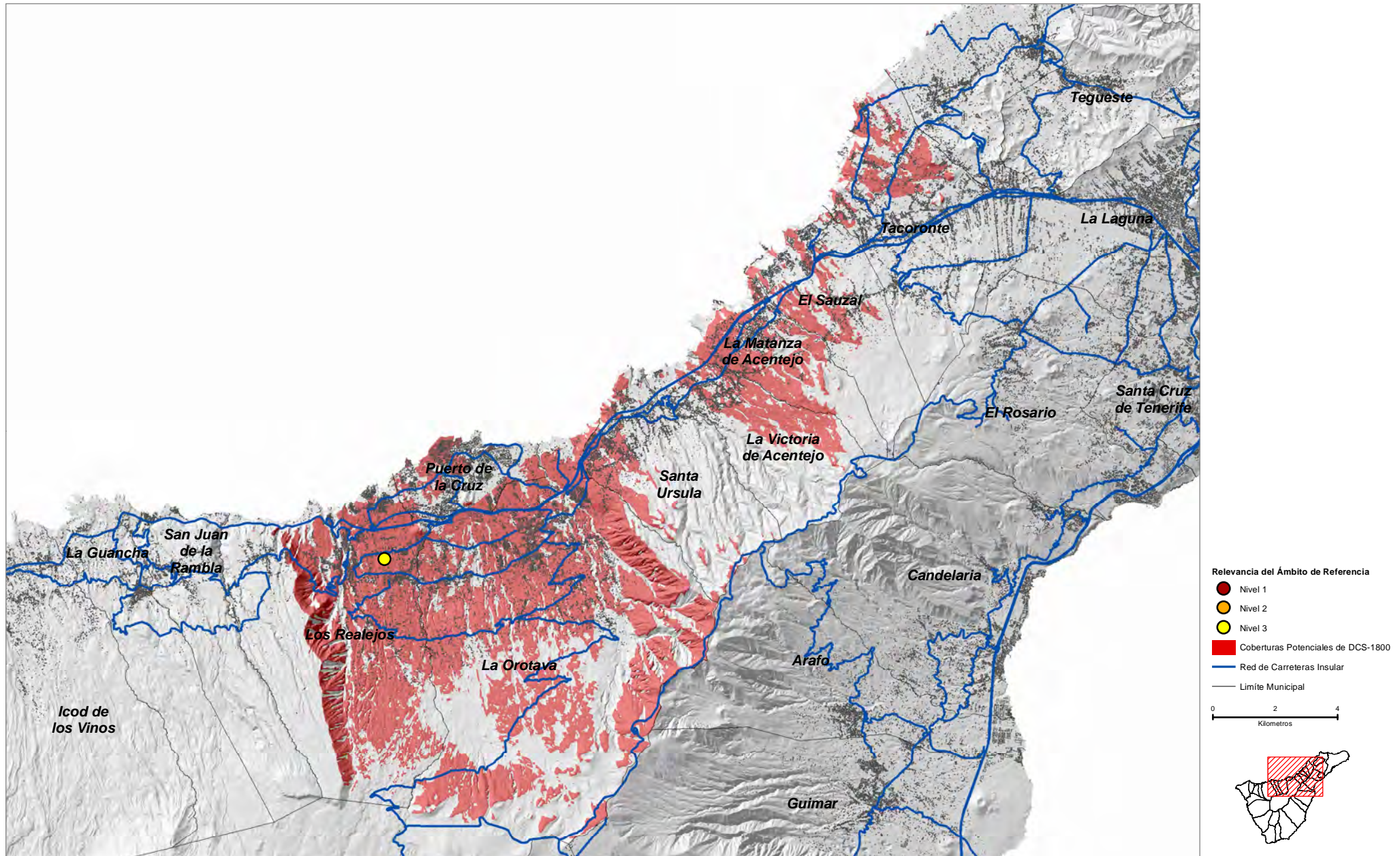
Cobertura Territorial del Servicio de Telefonía Móvil DCS-1800



Cruz Santa (REA_02)

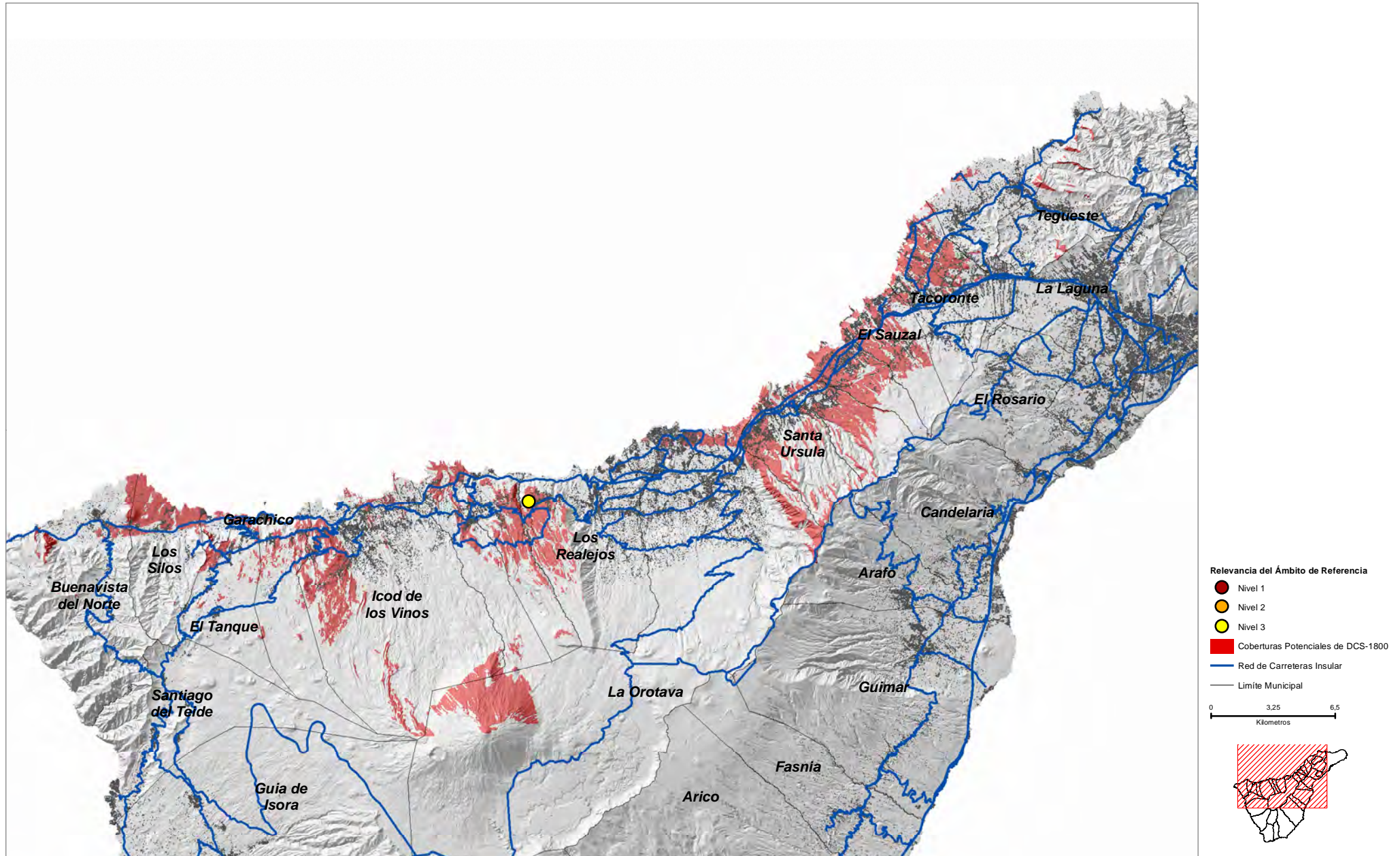
COORDENADAS DE REFERENCIA WGS84-UTM28N: X: 345926 Y: 3140640

Cobertura Territorial del Servicio de Telefonía Móvil DCS-1800



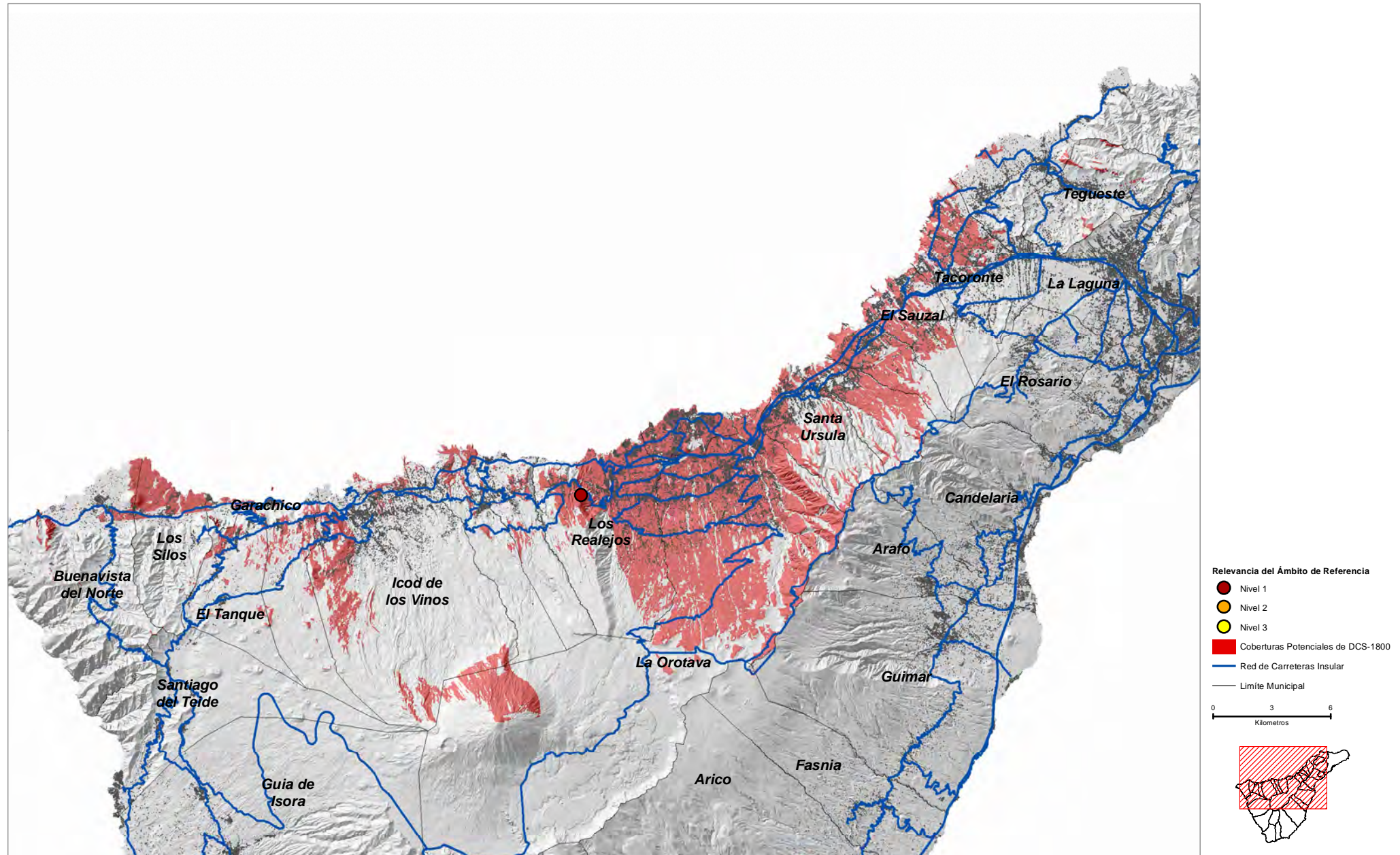
COORDENADAS DE REFERENCIA WGS84-UTM28N: X: 341155 Y: 3140593

Cobertura Territorial del Servicio de Telefonía Móvil DCS-1800



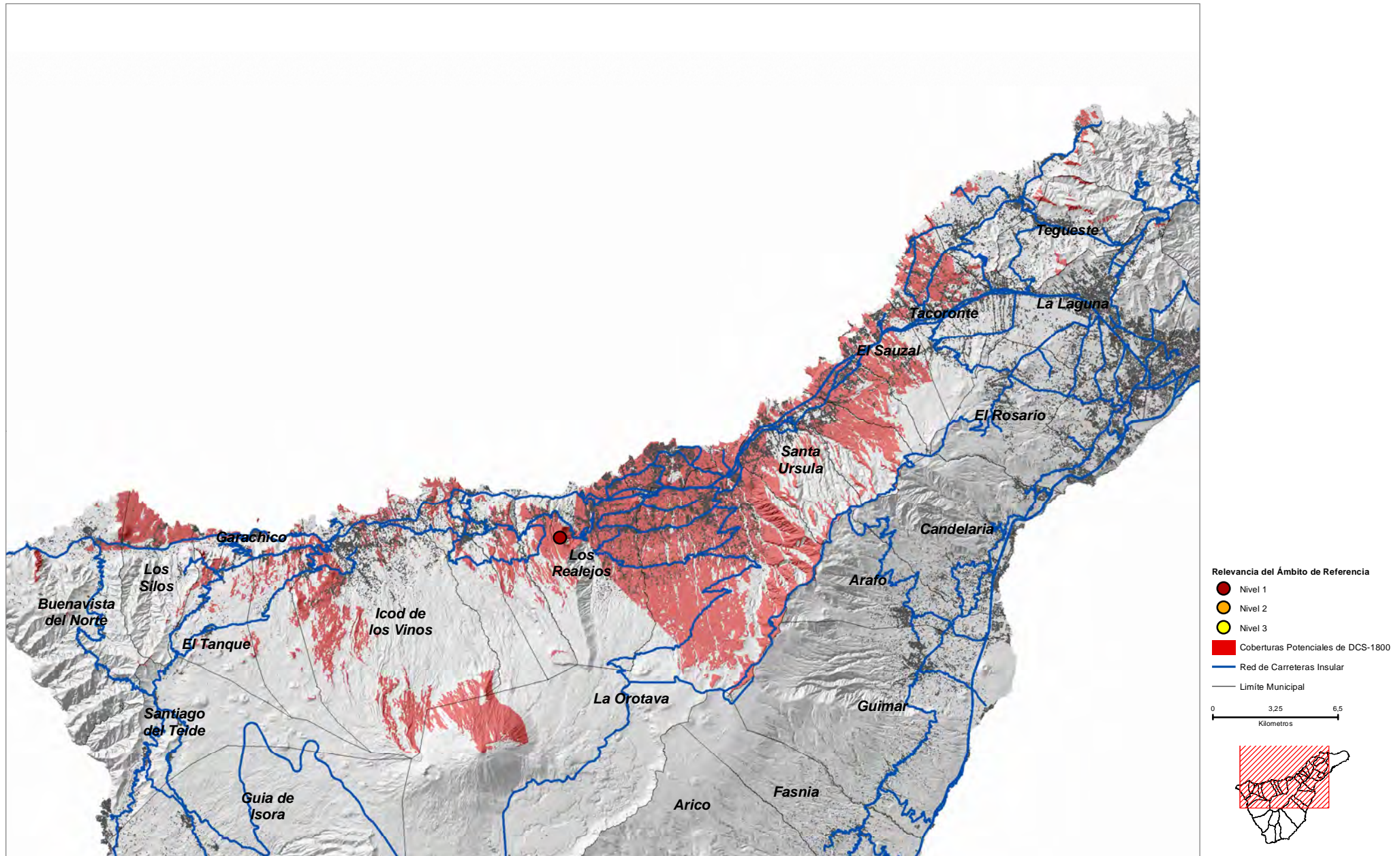
COORDENADAS DE REFERENCIA WGS84-UTM28N: X: 343128 Y: 3140155

Cobertura Territorial del Servicio de Telefonía Móvil DCS-1800



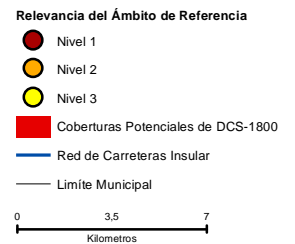
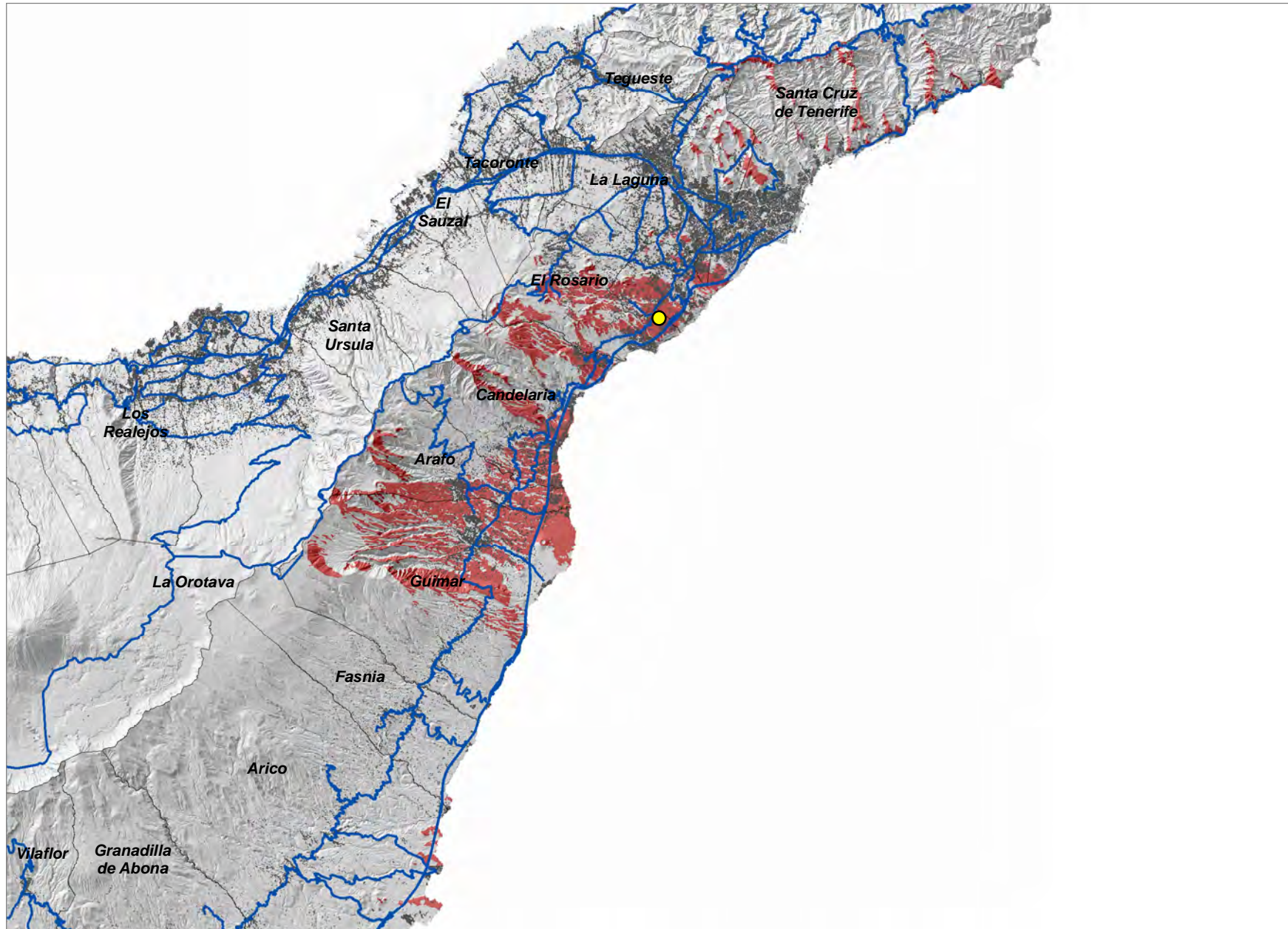
COORDENADAS DE REFERENCIA WGS84-UTM28N: X: 343005 Y: 3139575

Cobertura Territorial del Servicio de Telefonía Móvil DCS-1800



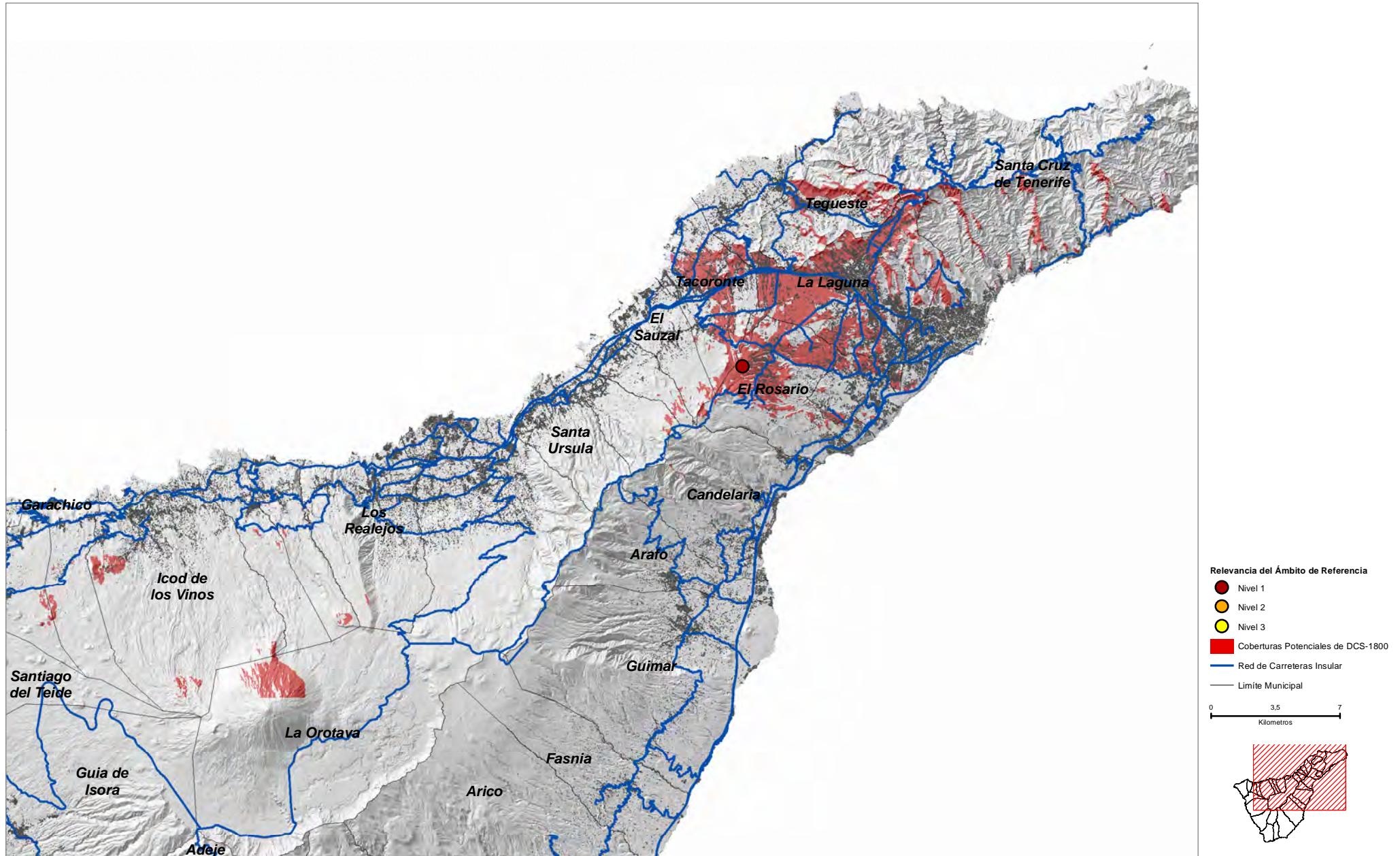
COORDENADAS DE REFERENCIA WGS84-UTM28N: X: 370891 Y: 3144018

Cobertura Territorial del Servicio de Telefonía Móvil DCS-1800



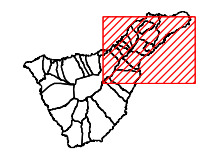

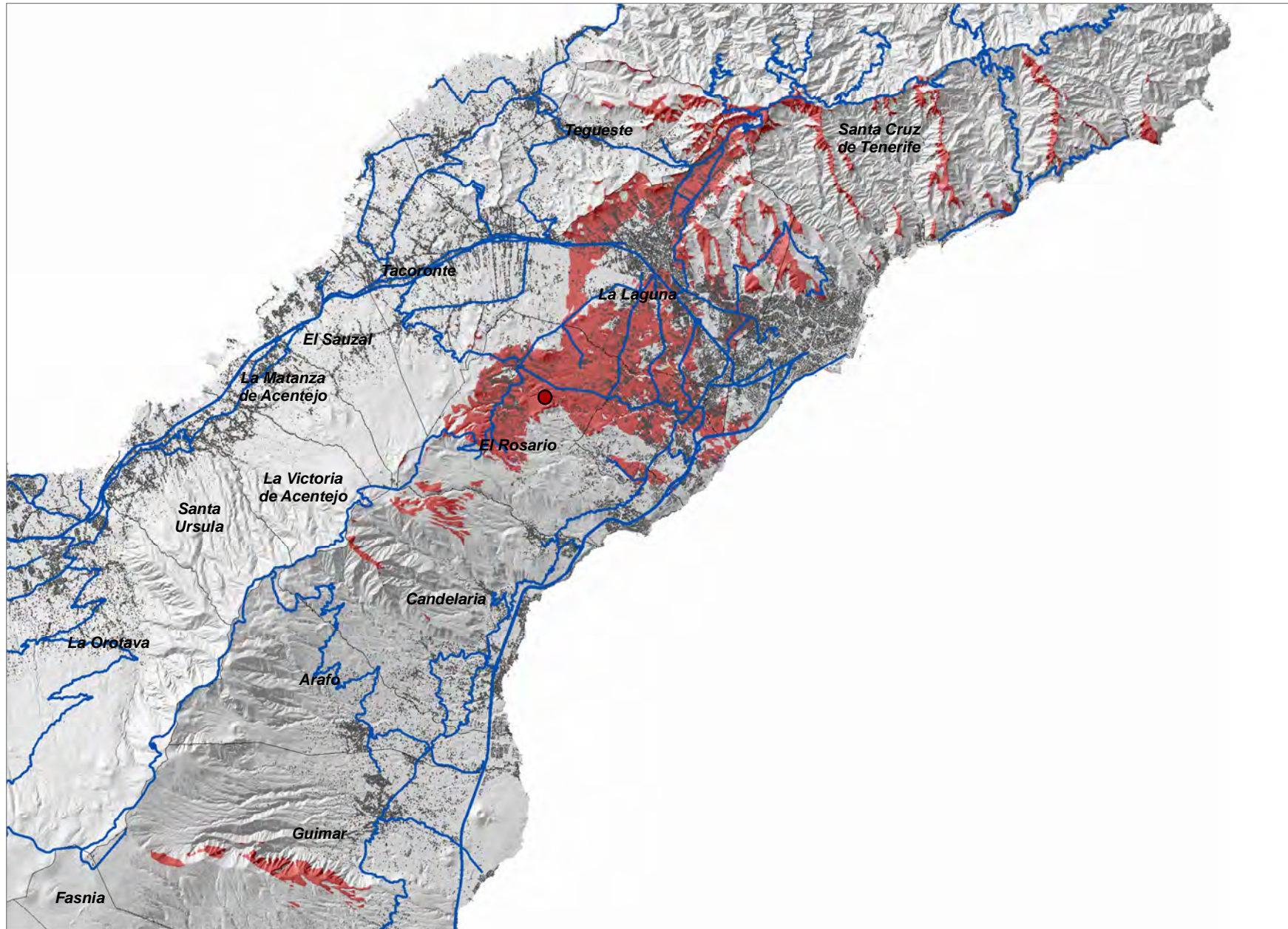
COORDENADAS DE REFERENCIA WGS84-UTM28N: X: 364735 Y: 3147179

Cobertura Territorial del Servicio de Telefonía Móvil DCS-1800



COORDENADAS DE REFERENCIA WGS84-UTM28N: X: 367244 Y: 3146965

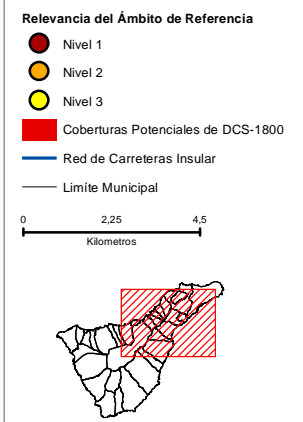
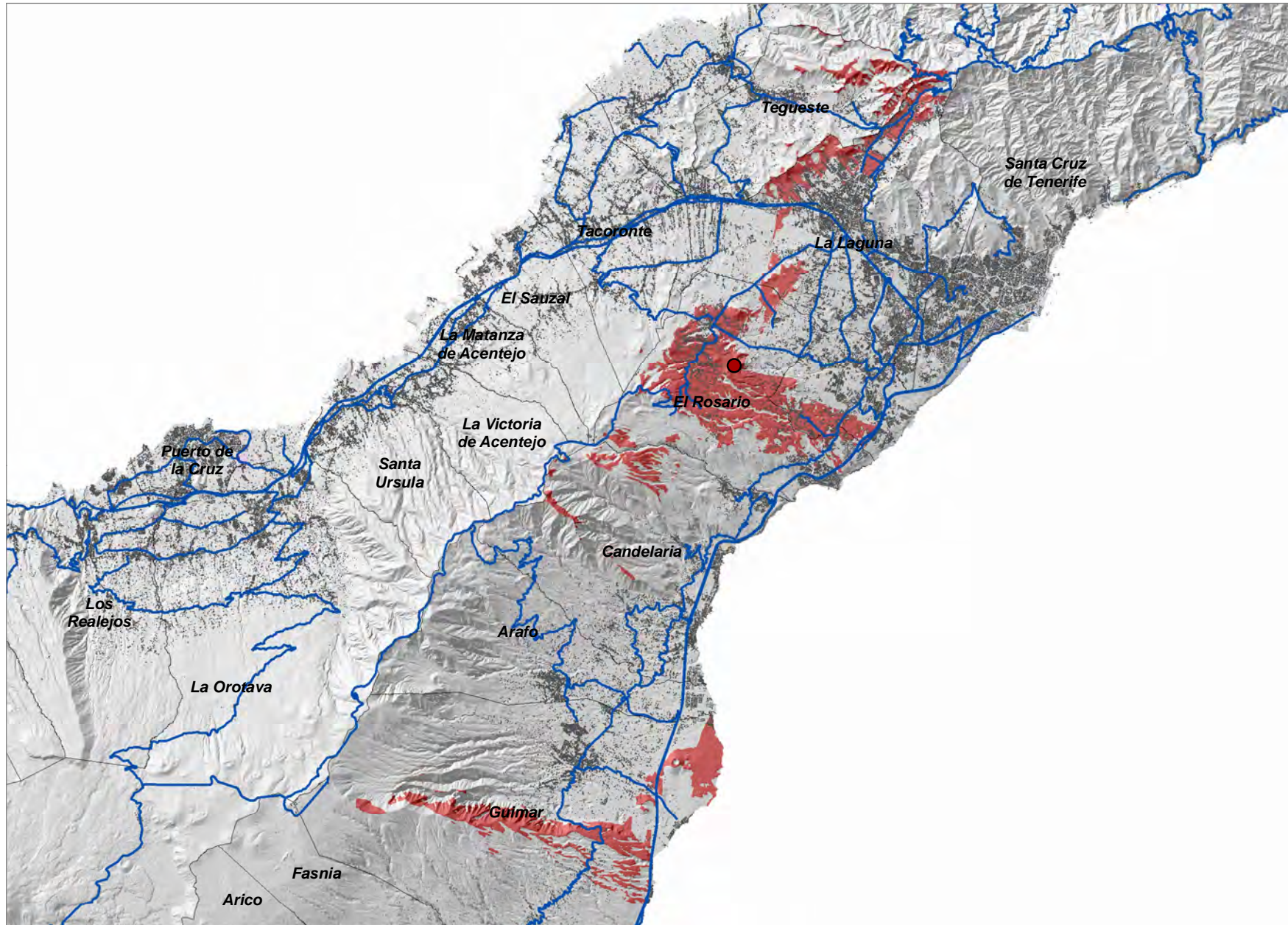
Cobertura Territorial del Servicio de Telefonía Móvil DCS-1800



Birmagen-3 (ROS_05)

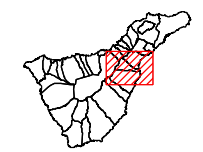
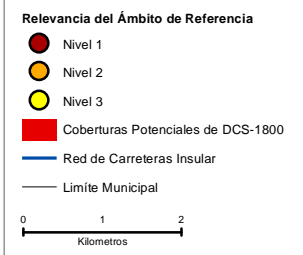
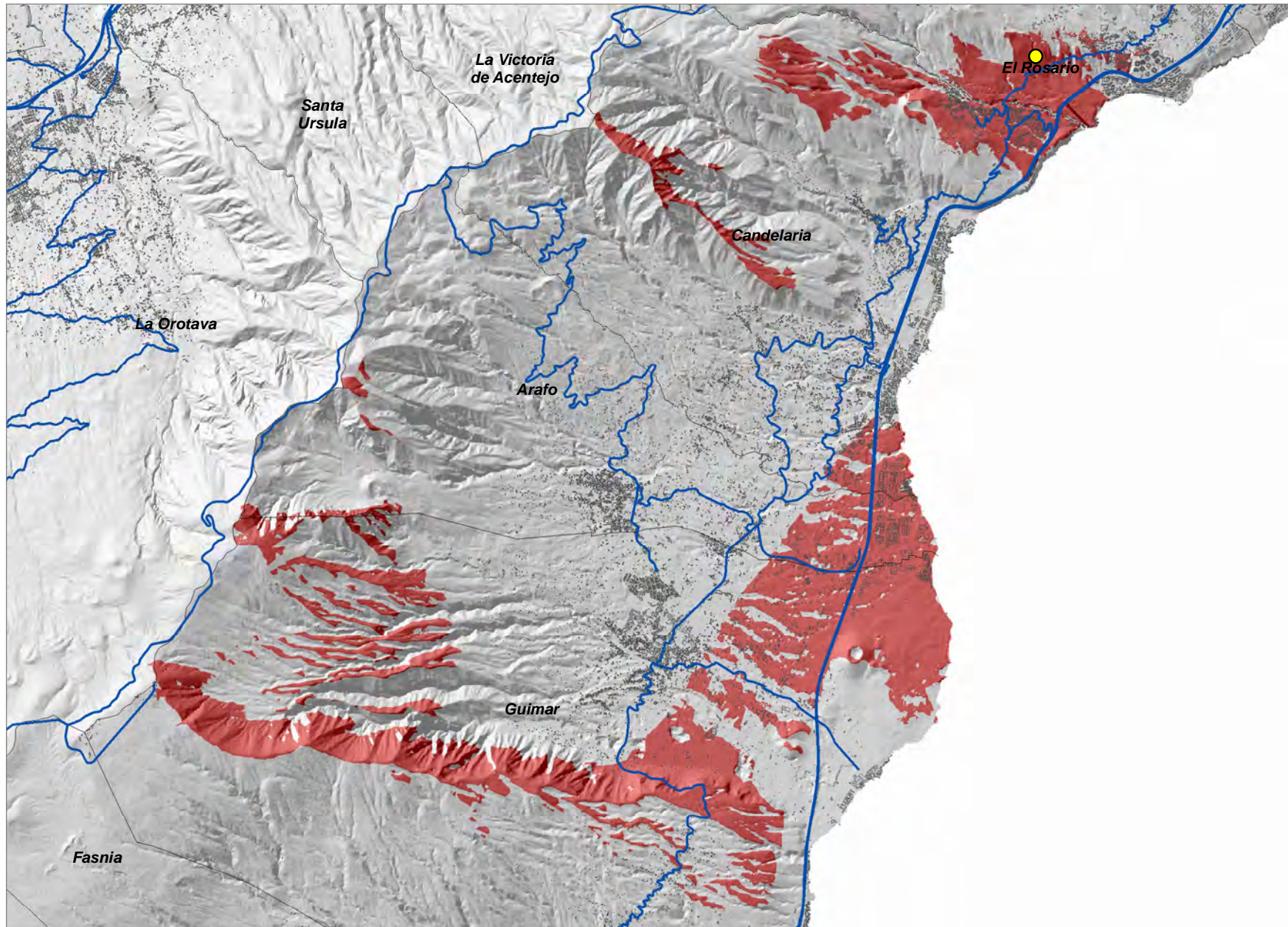
COORDENADAS DE REFERENCIA WGS84-UTM28N: X: **367093** Y: **3146589**

Cobertura Territorial del Servicio de Telefonía Móvil DCS-1800



COORDENADAS DE REFERENCIA WGS84-UTM28N: X: 368156 Y: 3143120

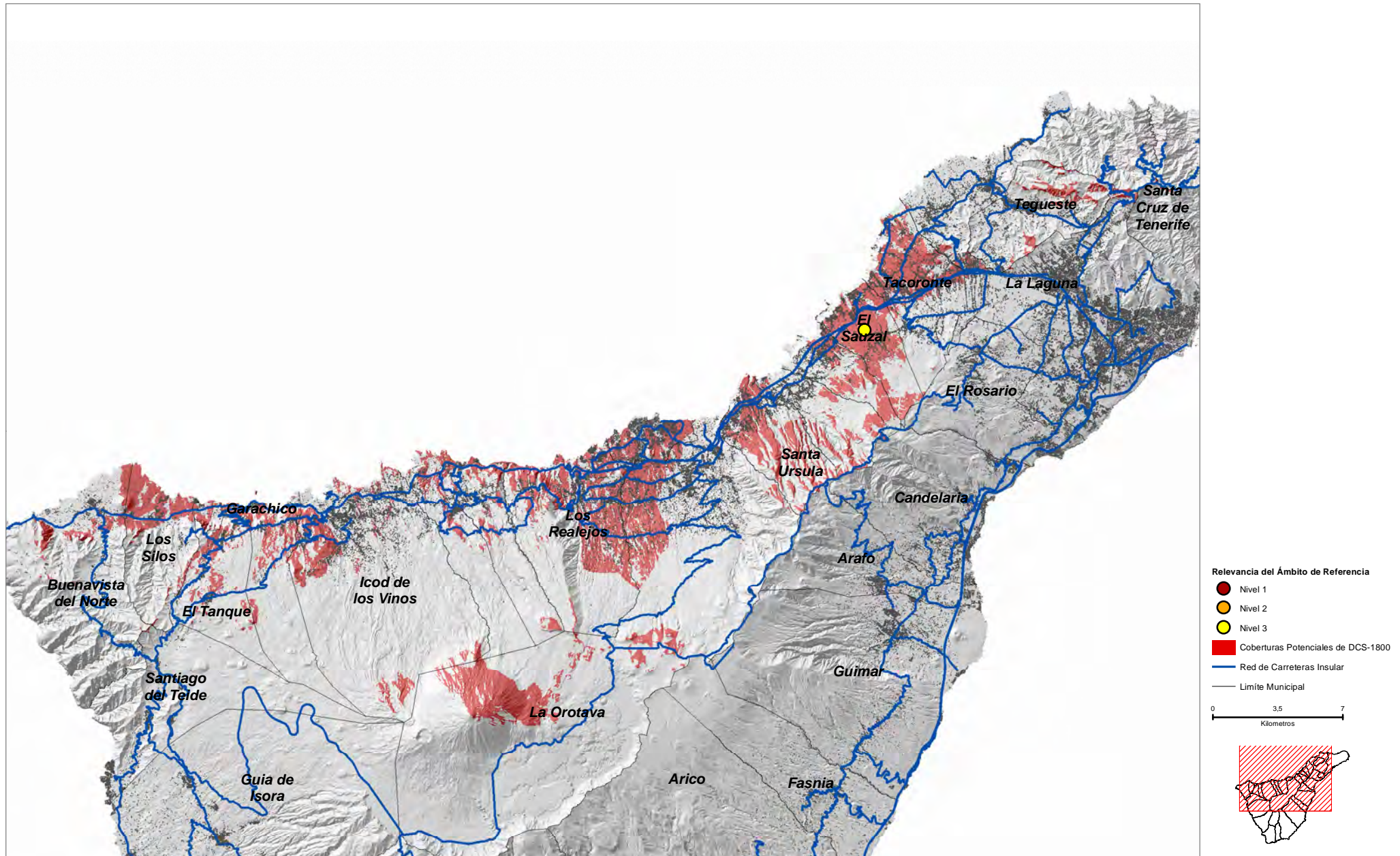
Cobertura Territorial del Servicio de Telefonía Móvil DCS-1800



Cruz de Leandro (SAU_01)

COORDENADAS DE REFERENCIA WGS84-UTM28N: X: 360112 Y: 3149226

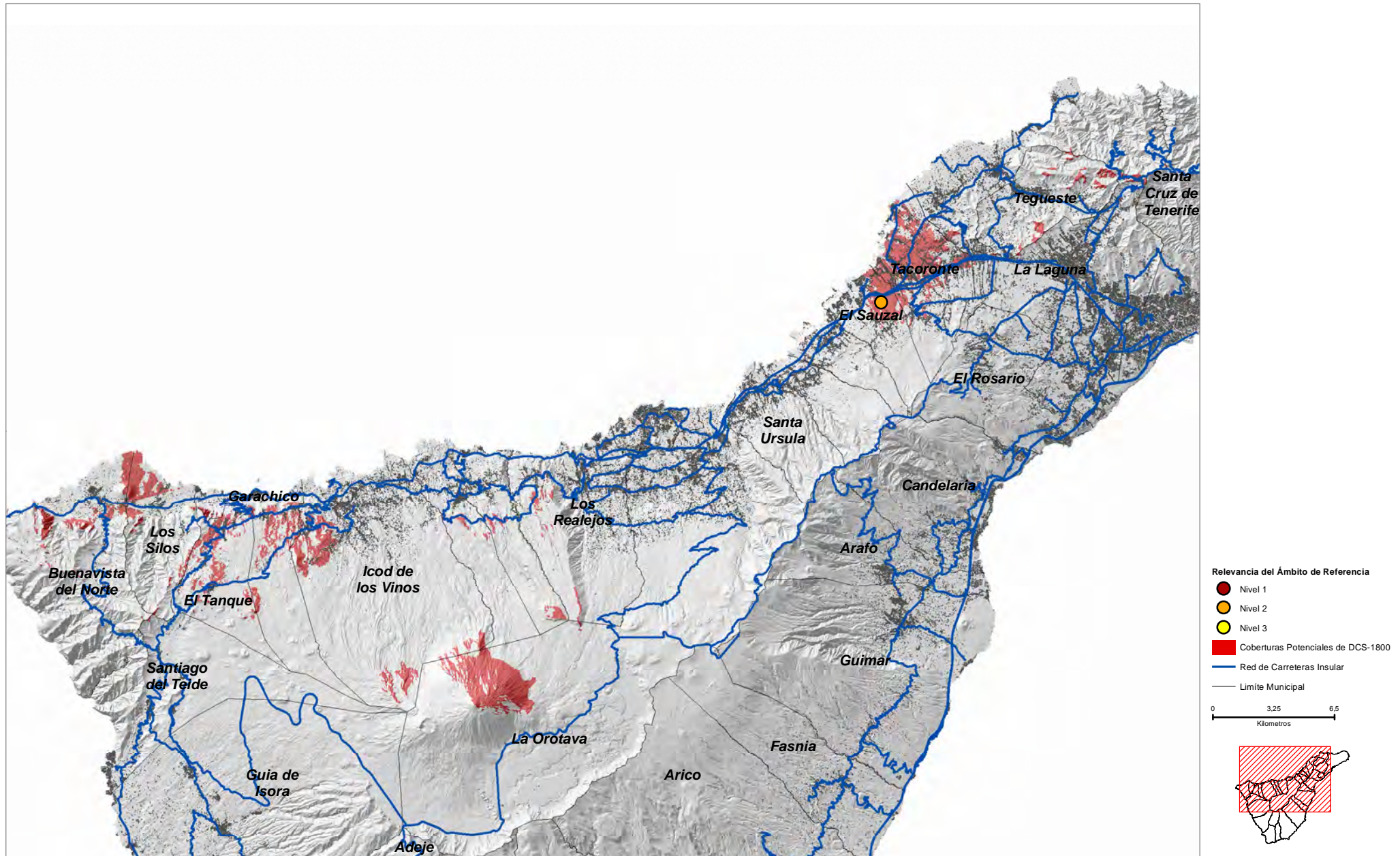
Cobertura Territorial del Servicio de Telefonía Móvil DCS-1800



Lomo Piedra (SAU_02)

COORDENADAS DE REFERENCIA WGS84-UTM28N: X: 360639 Y: 3149993

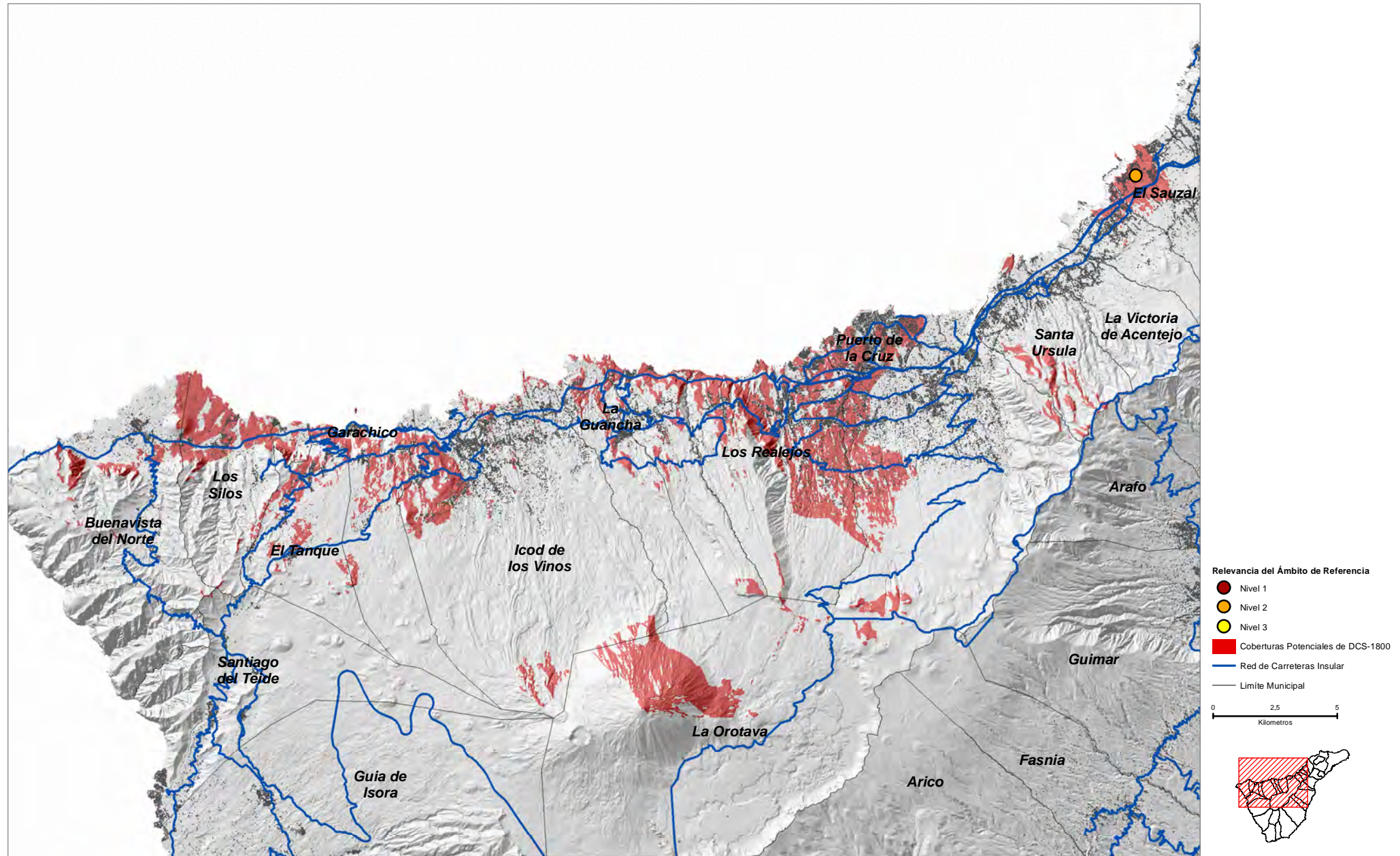
Cobertura Territorial del Servicio de Telefonía Móvil DCS-1800



Las Breñas (SAU_03)

COORDENADAS DE REFERENCIA WGS84-UTM28N: X: 358803 Y: 3149989

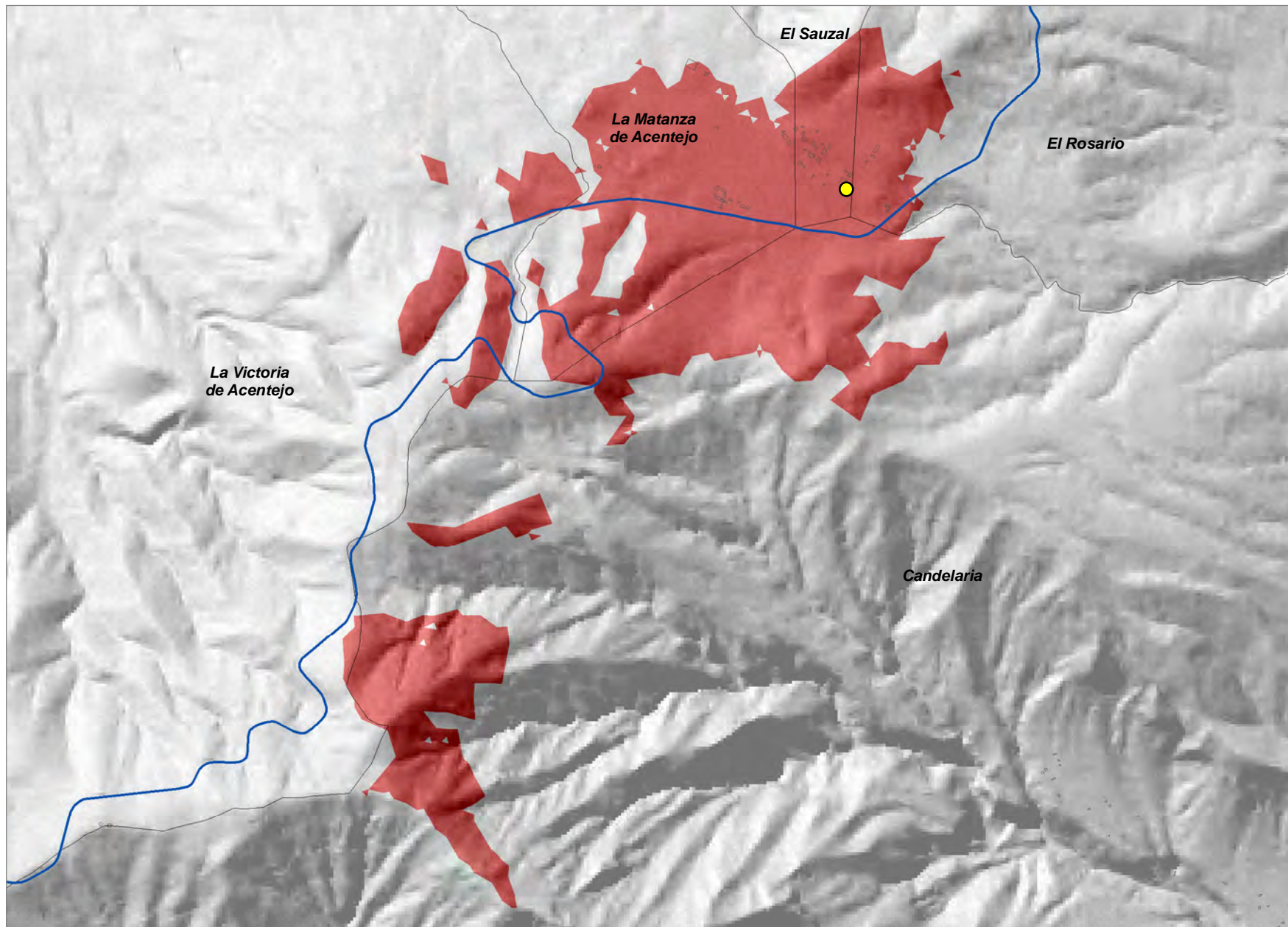
Cobertura Territorial del Servicio de Telefonía Móvil DCS-1800



Las Lagunetas (SAU_04)

COORDENADAS DE REFERENCIA WGS84-UTM28N: X: 362199 Y: 3144005

Cobertura Territorial del Servicio de Telefonía Móvil DCS-1800



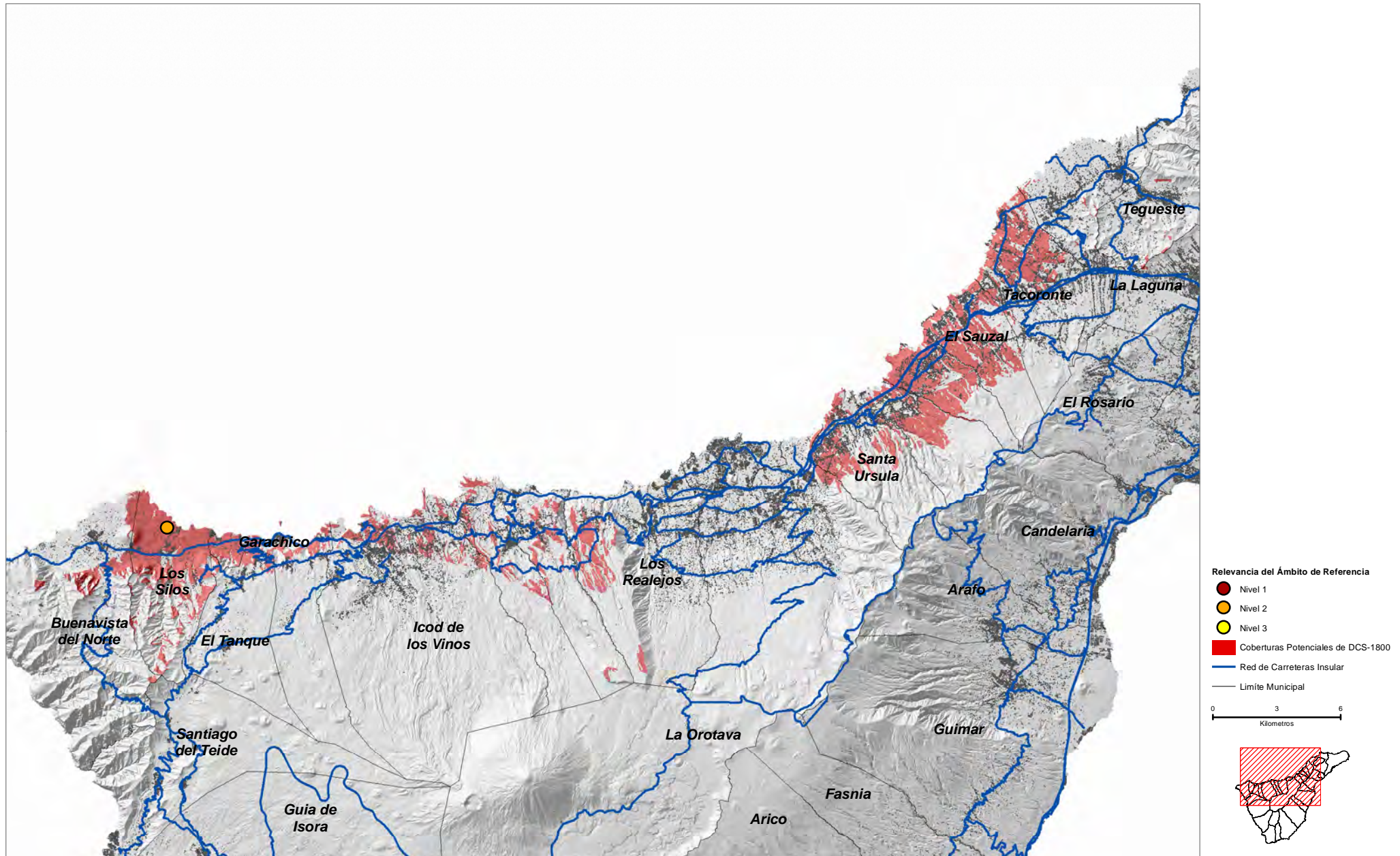
- Relevancia del Ámbito de Referencia
- Nivel 1
 - Nivel 2
 - Nivel 3
 - Coberturas Potenciales de DCS-1800
 - Red de Carreteras Insular
 - Límite Municipal

0 0,225 0,45
Kilómetros



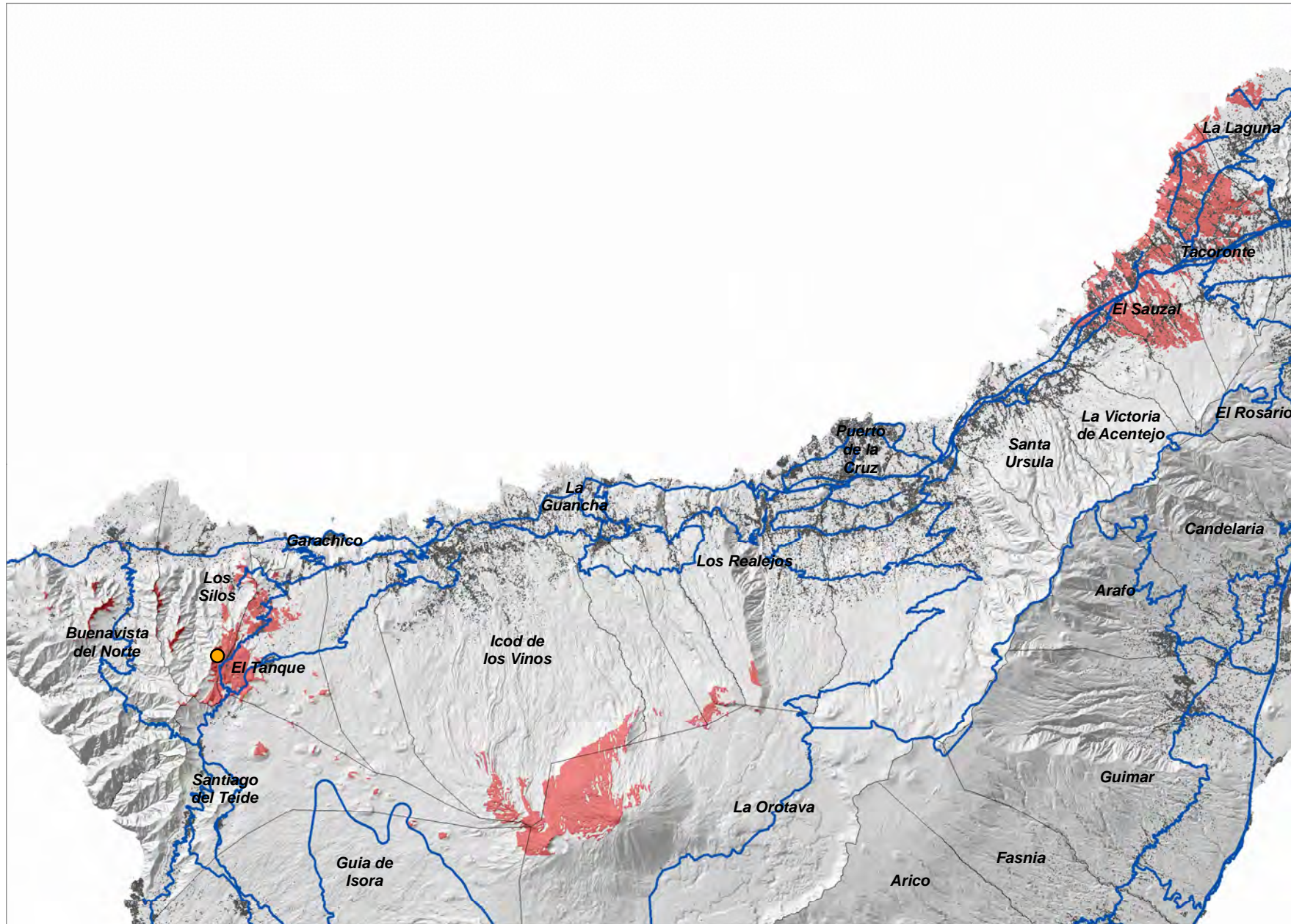
COORDENADAS DE REFERENCIA WGS84-UTM28N: X: 321961 Y: 3140303

Cobertura Territorial del Servicio de Telefonía Móvil DCS-1800



COORDENADAS DE REFERENCIA WGS84-UTM28N: X: 322682 Y: 3134985

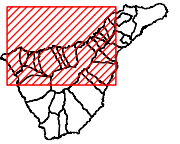
Cobertura Territorial del Servicio de Telefonía Móvil DCS-1800



Relevancia del Ámbito de Referencia

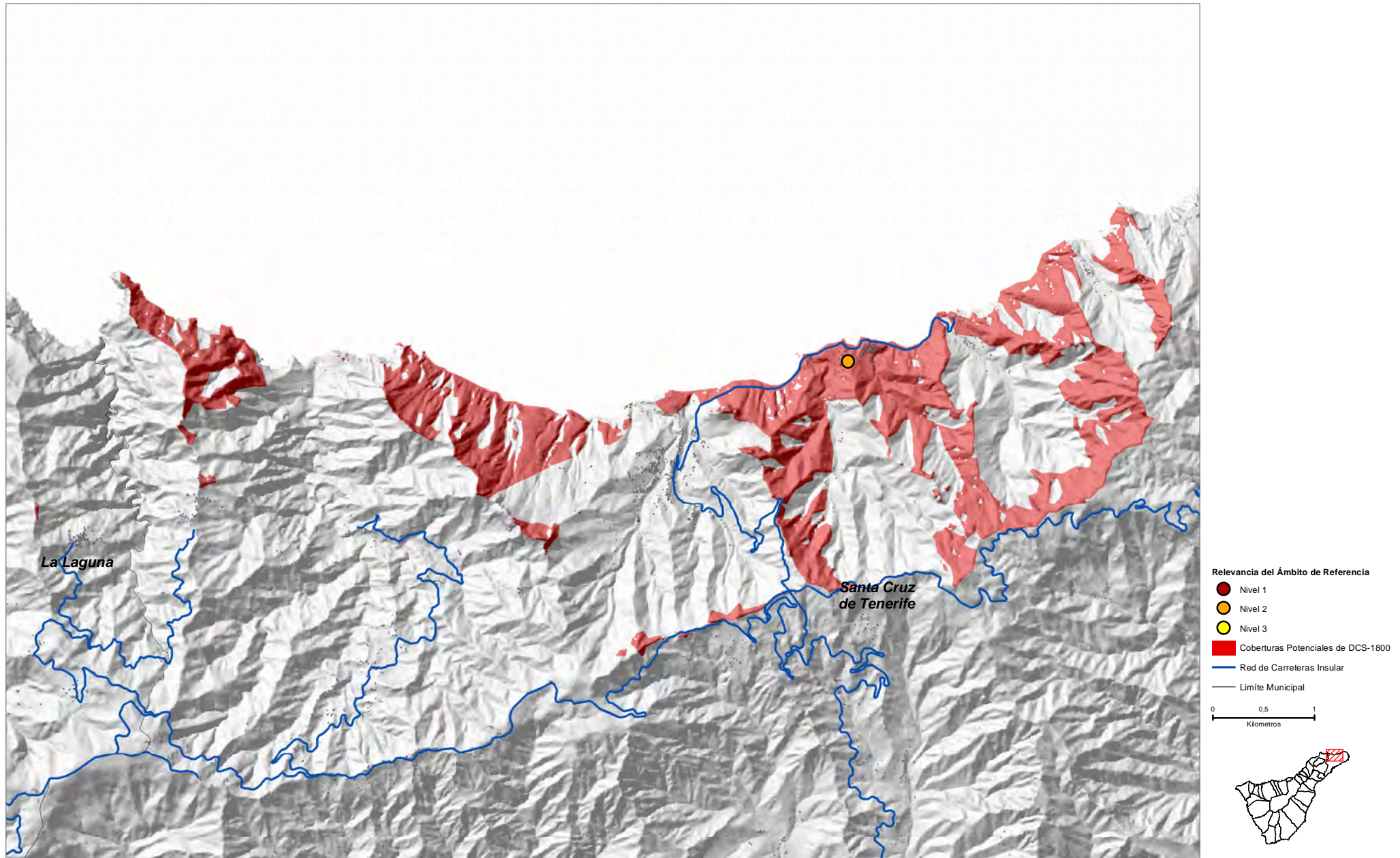
- Nivel 1
- Nivel 2
- Nivel 3
- Coberturas Potenciales de DCS-1800
- Red de Carreteras Insular
- Limite Municipal

0 2,75 5,5
Kilómetros



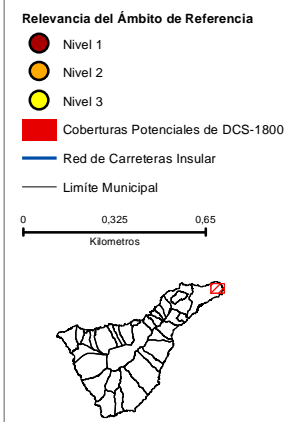
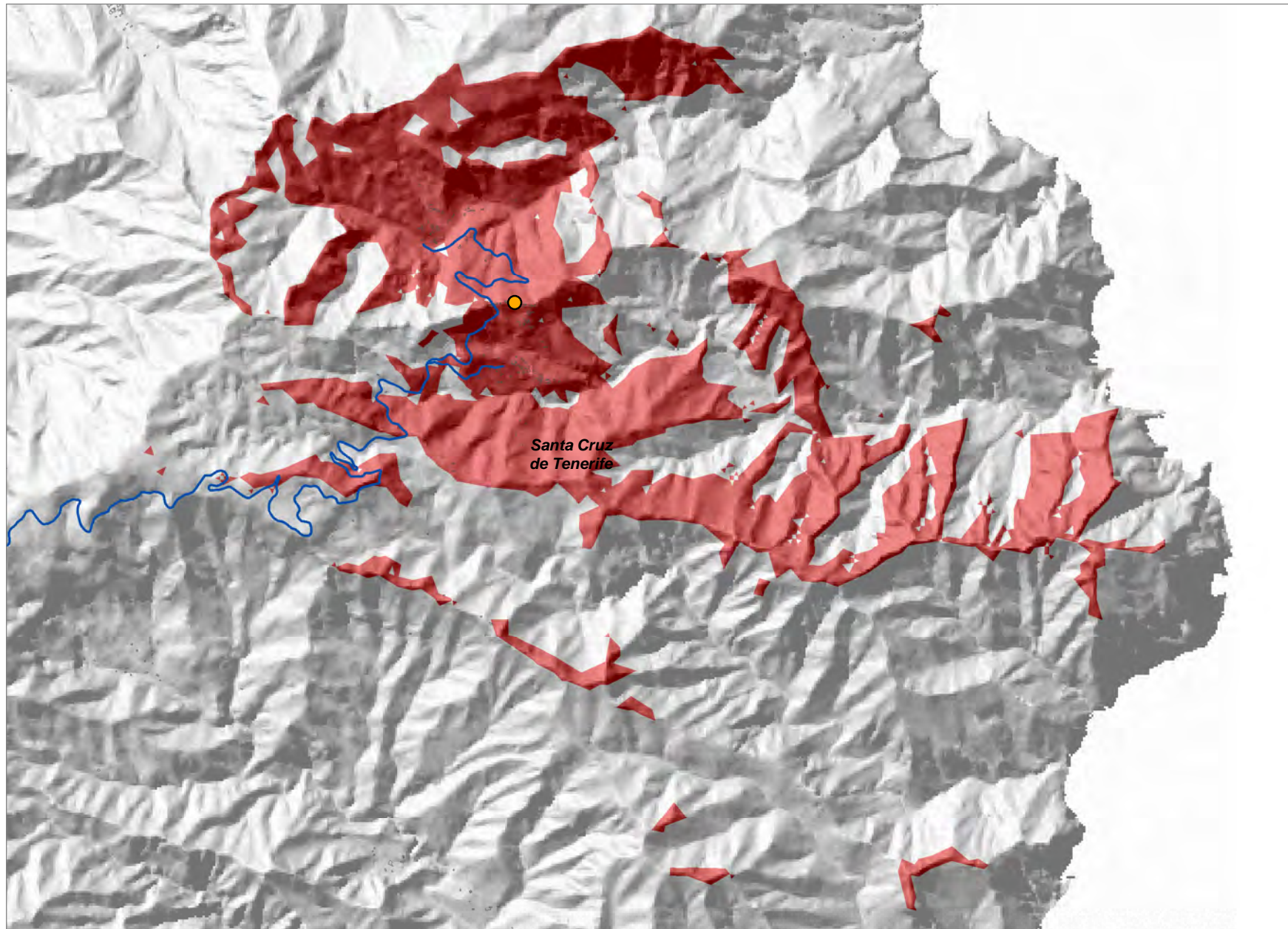
COORDENADAS DE REFERENCIA WGS84-UTM28N: X: 382721 Y: 3161000

Cobertura Territorial del Servicio de Telefonía Móvil DCS-1800



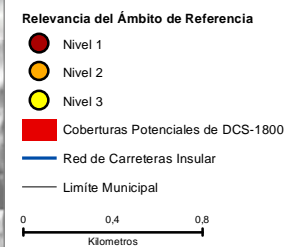
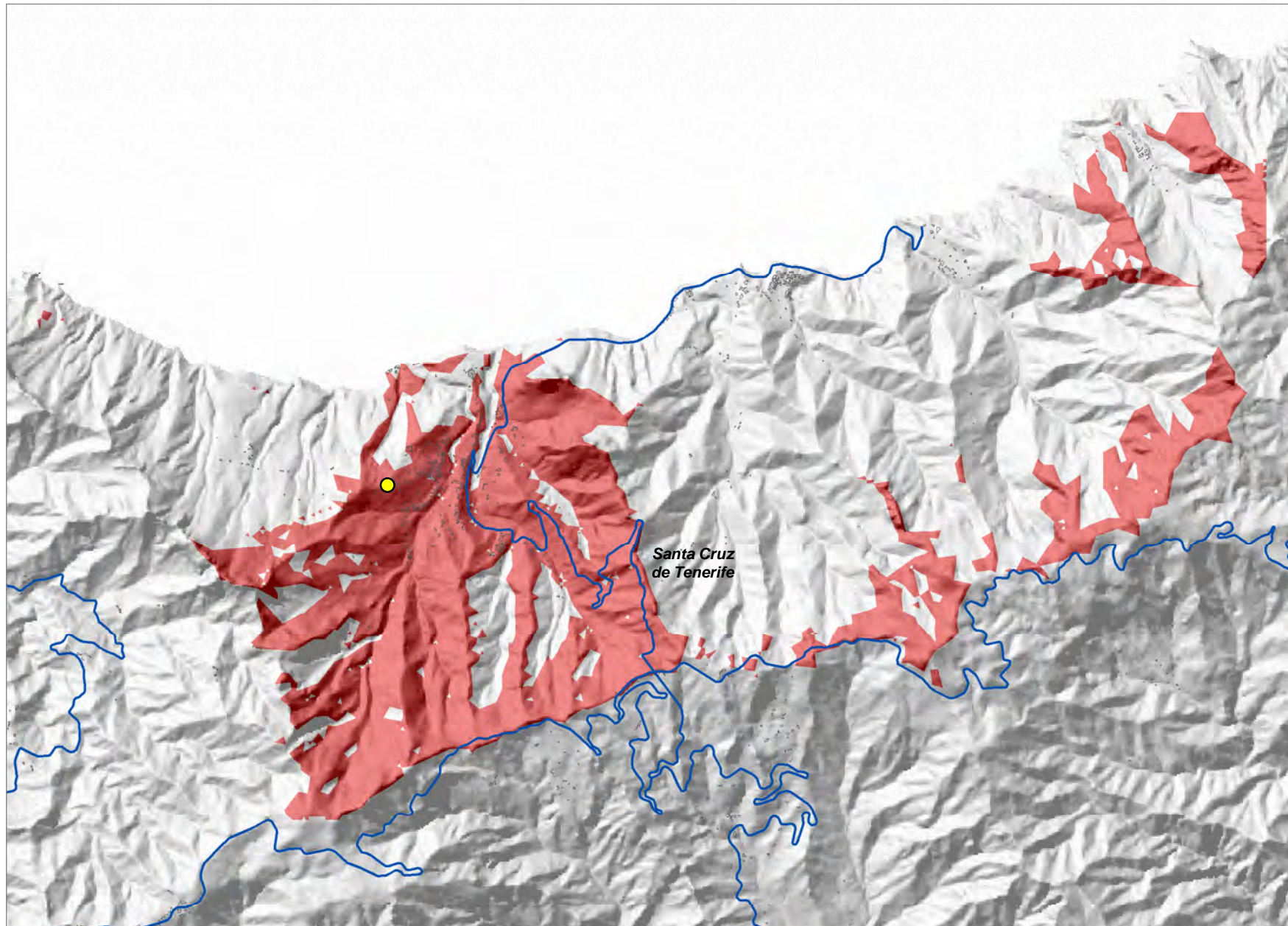
COORDENADAS DE REFERENCIA WGS84-UTM28N: X: 387024 Y: 3160455

Cobertura Territorial del Servicio de Telefonía Móvil DCS-1800



COORDENADAS DE REFERENCIA WGS84-UTM28N: X: 380518 Y: 3159867

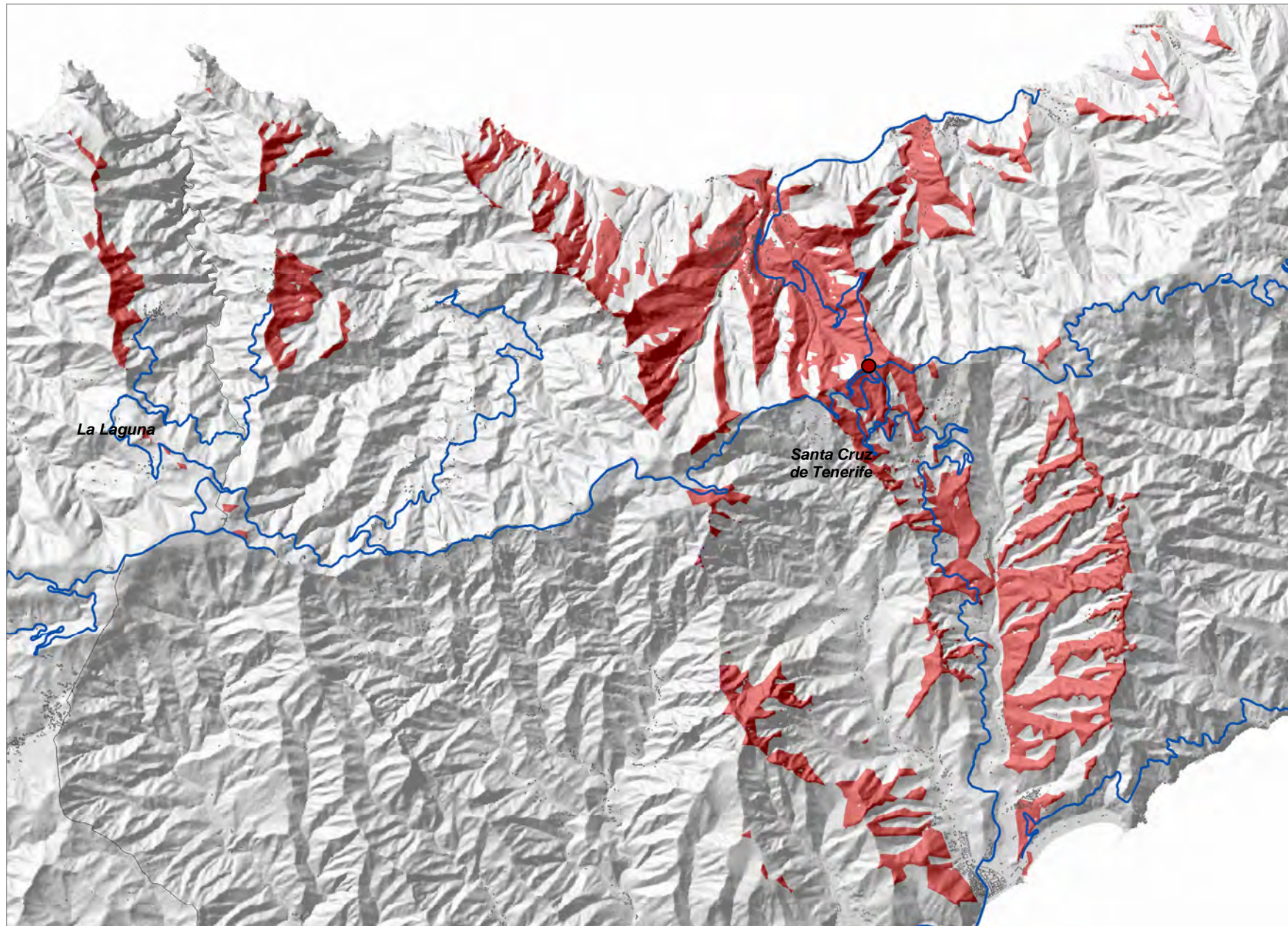
Cobertura Territorial del Servicio de Telefonía Móvil DCS-1800



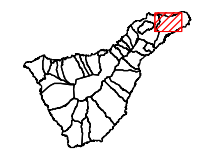
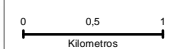
El Bailadero (STA_05)

COORDENADAS DE REFERENCIA WGS84-UTM28N: X: **382107** Y: **3158741**

Cobertura Territorial del Servicio de Telefonía Móvil DCS-1800



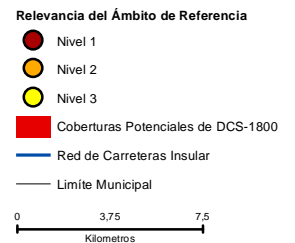
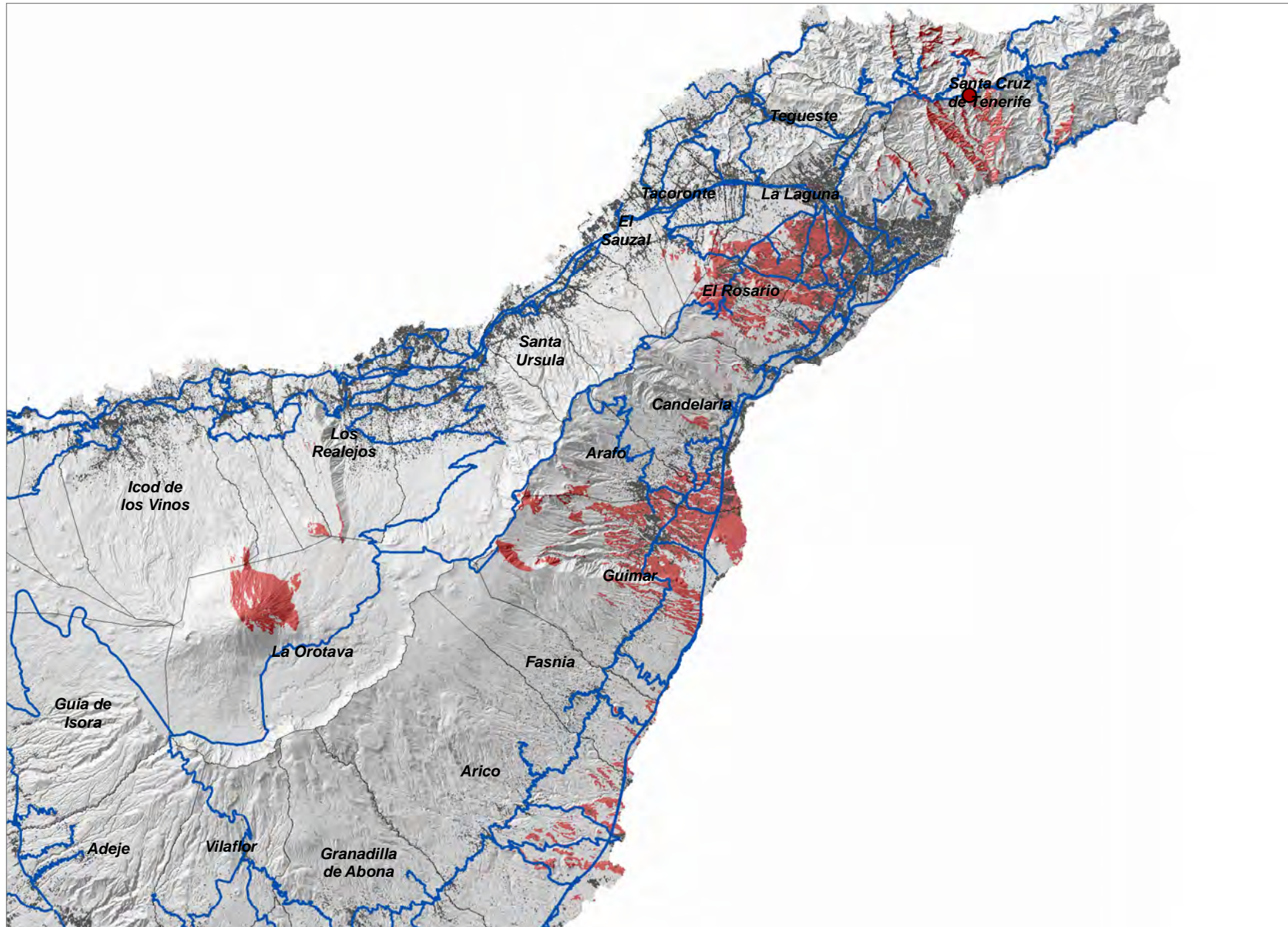
- Relevancia del Ámbito de Referencia
- Nivel 1
 - Nivel 2
 - Nivel 3
 - Coberturas Potenciales de DCS-1800
 - Red de Carreteras Insular
 - Límite Municipal



Casas de la Cumbre-2 (STA_06)

COORDENADAS DE REFERENCIA WGS84-UTM28N: X: 378935 Y: 3157129

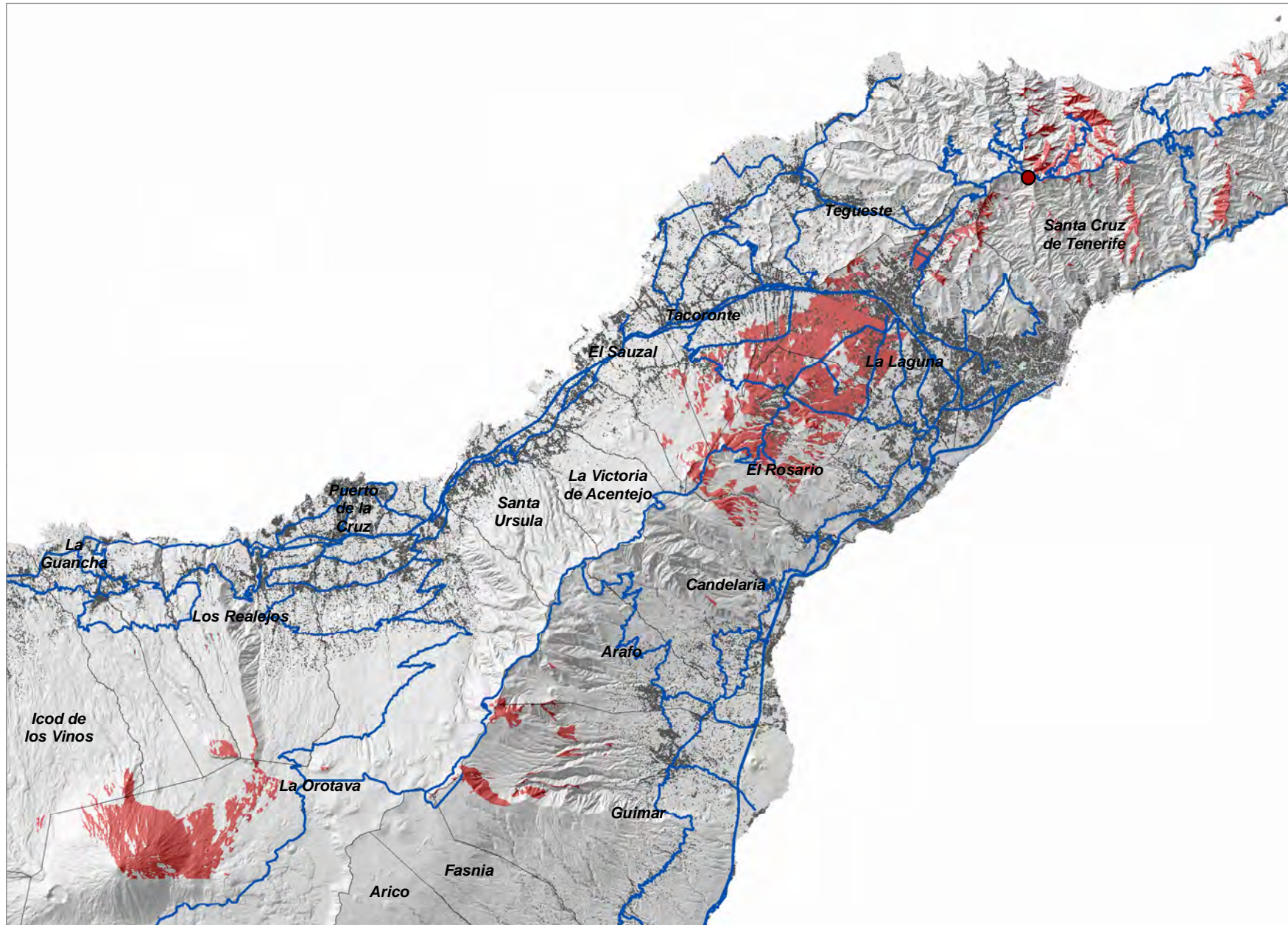
Cobertura Territorial del Servicio de Telefonía Móvil DCS-1800



Pico del Inglés (STA_07)

COORDENADAS DE REFERENCIA WGS84-UTM28N: X: **376358** Y: **3156896**

Cobertura Territorial del Servicio de Telefonía Móvil DCS-1800



Relevancia del Ámbito de Referencia

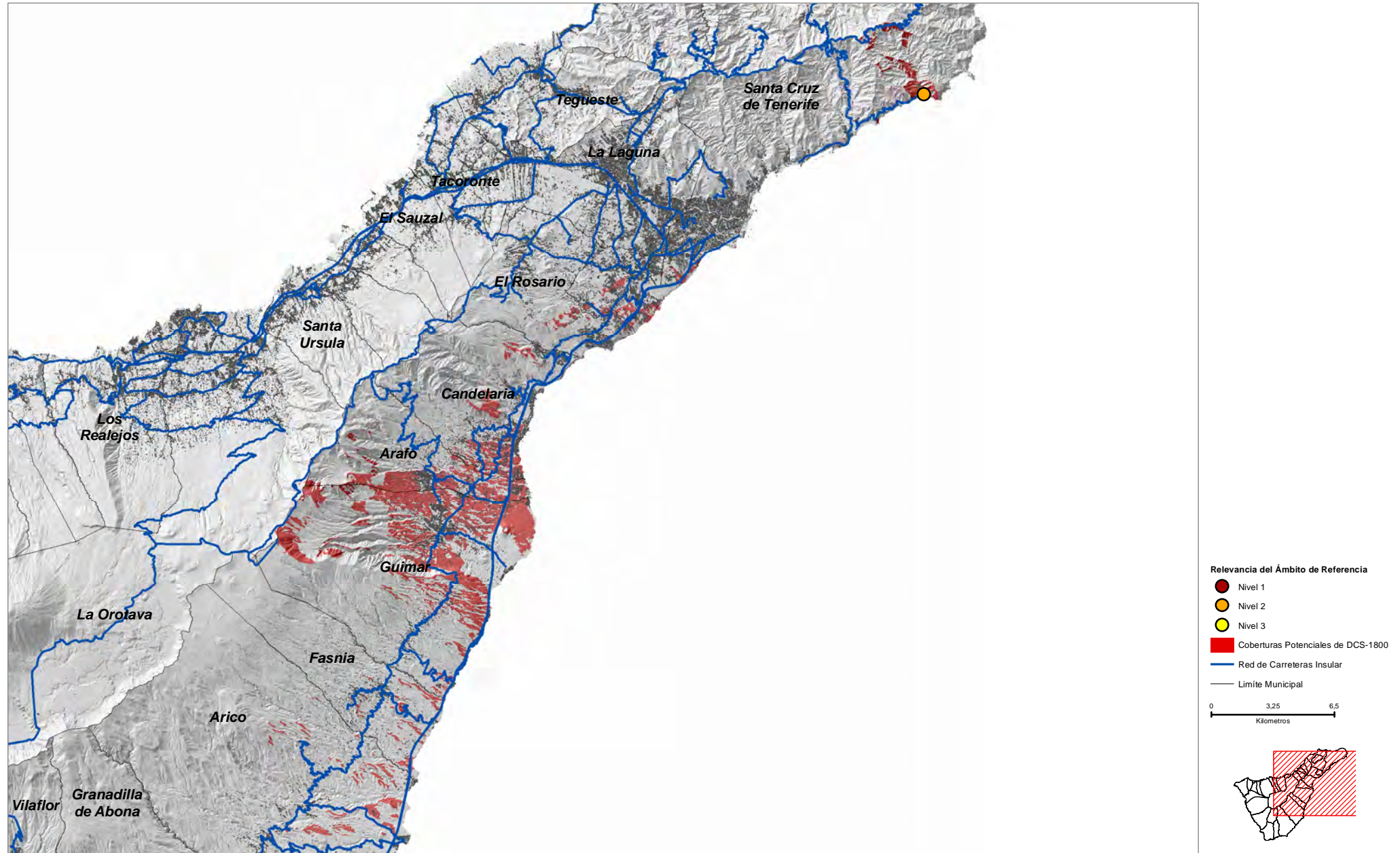
- Nivel 1
- Nivel 2
- Nivel 3
- Coberturas Potenciales de DCS-1800
- Red de Carreteras Insular
- Limite Municipal

0 2,75 5,5
Kilómetros

Iguste de San Andrés (STA_08)

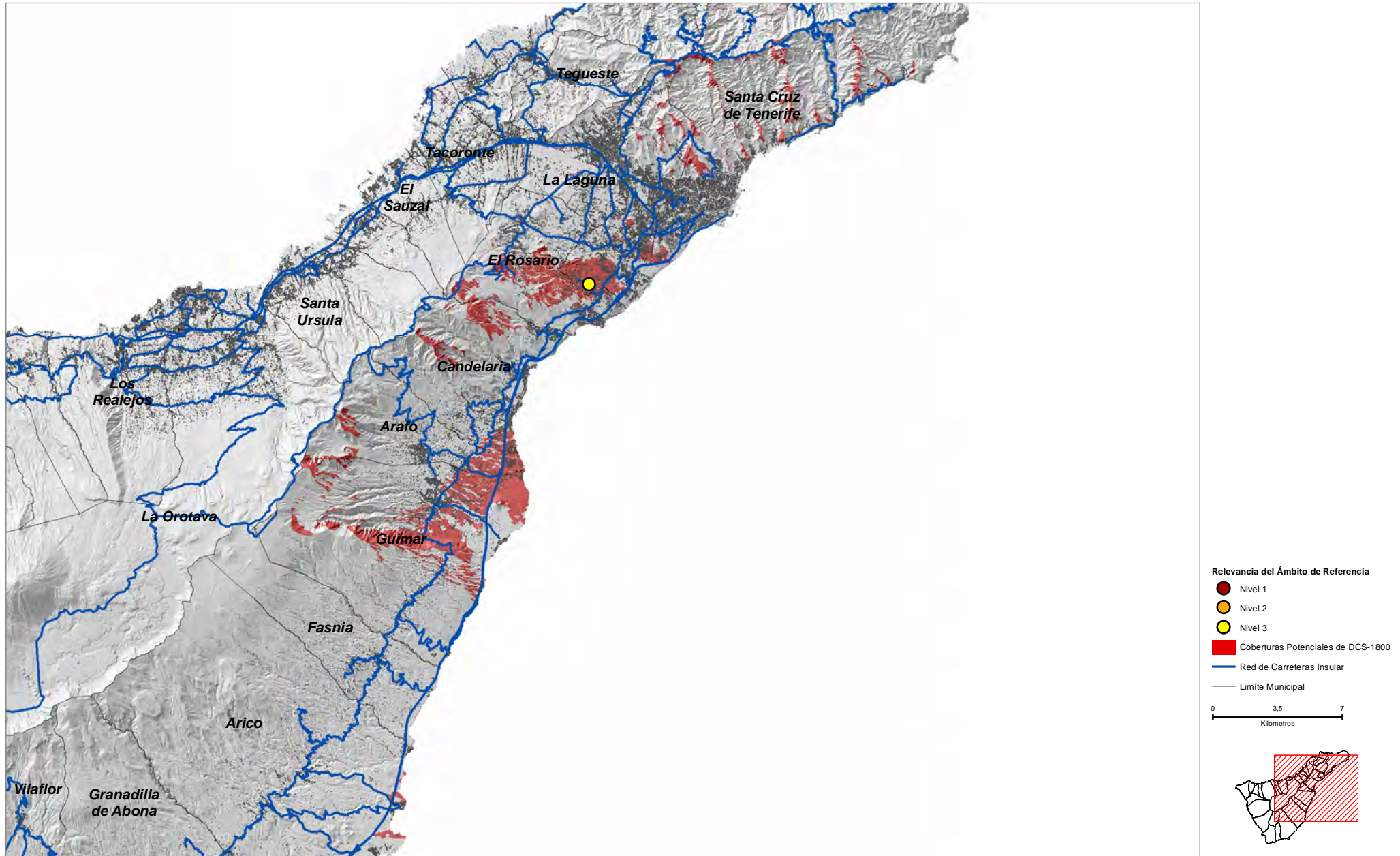
COORDENADAS DE REFERENCIA WGS84-UTM28N: X: 387204 Y: 3155871

Cobertura Territorial del Servicio de Telefonía Móvil DCS-1800



COORDENADAS DE REFERENCIA WGS84-UTM28N: X: 369946 Y: 3144624

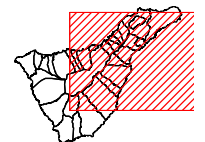
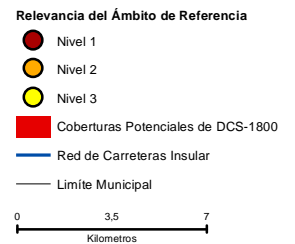
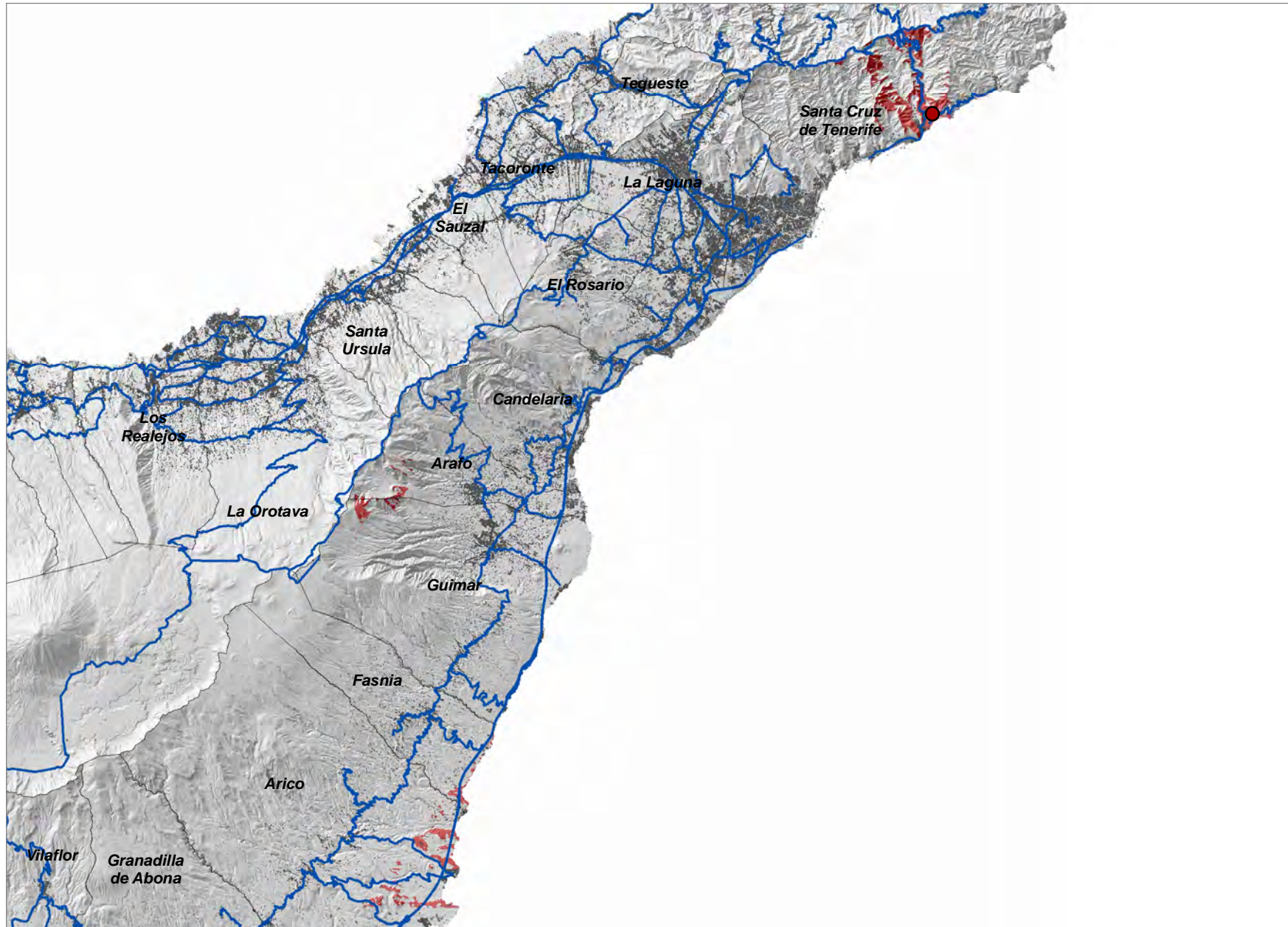
Cobertura Territorial del Servicio de Telefonía Móvil DCS-1800



El Suculúm (STA_10)

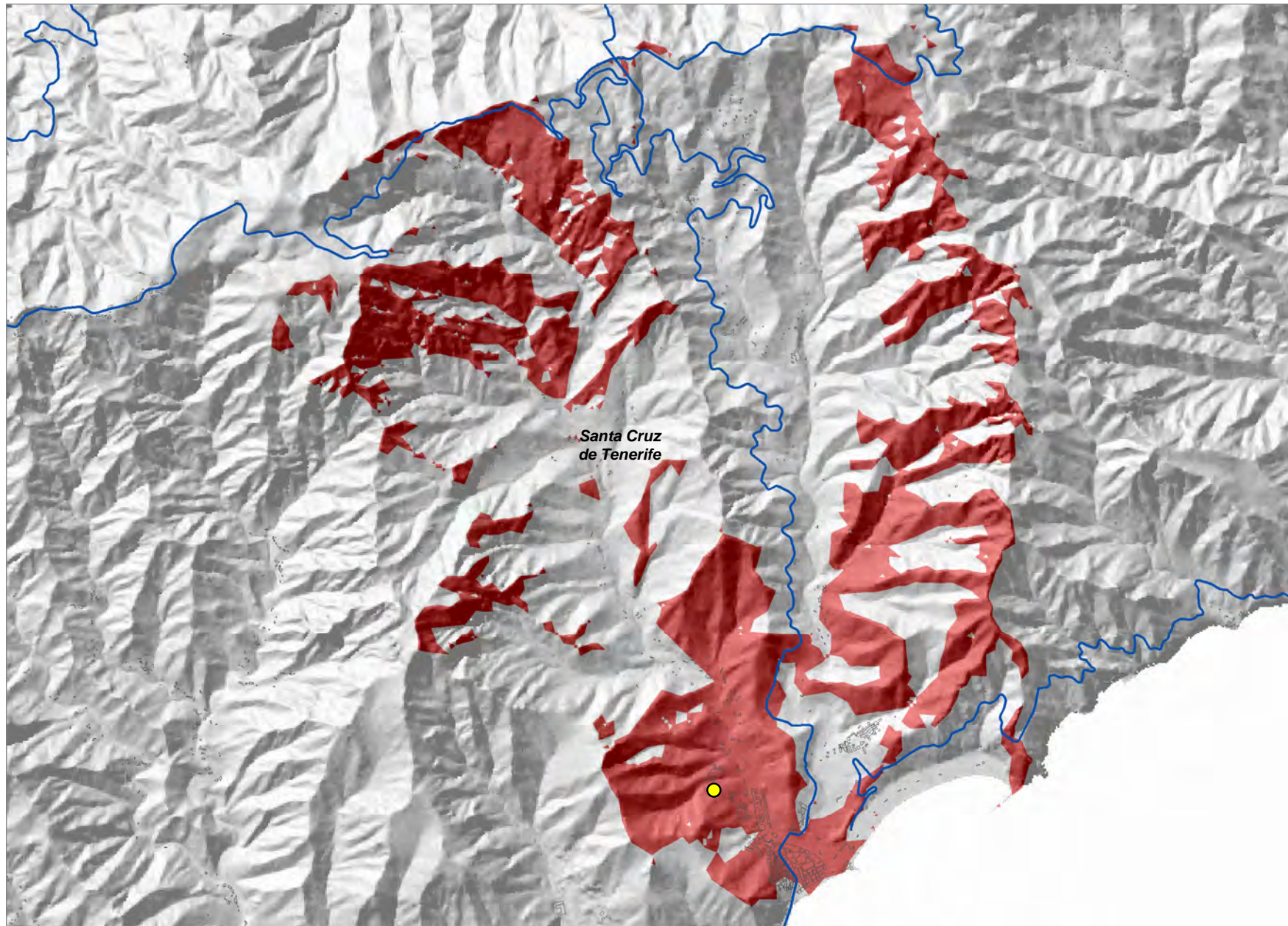
COORDENADAS DE REFERENCIA WGS84-UTM28N: X: **383787** Y: **3154504**

Cobertura Territorial del Servicio de Telefonía Móvil DCS-1800



COORDENADAS DE REFERENCIA WGS84-UTM28N: X: 382749 Y: 3154201

Cobertura Territorial del Servicio de Telefonía Móvil DCS-1800



- Relevancia del Ámbito de Referencia
- Nivel 1
 - Nivel 2
 - Nivel 3
 - Coberturas Potenciales de DCS-1800
 - Red de Carreteras Insular
 - Límite Municipal

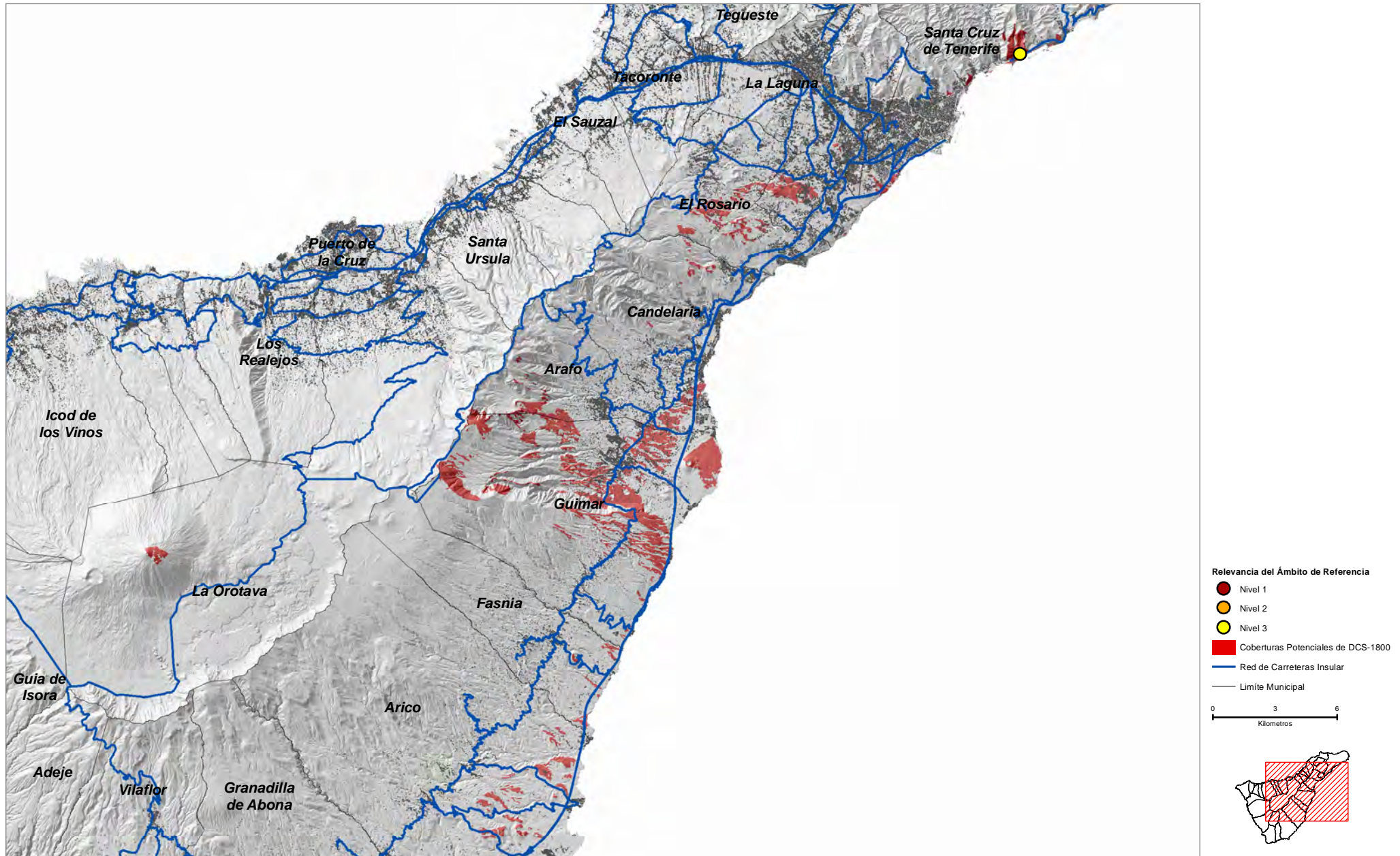
0 0,4 0,8
Kilómetros



Cueva Bermeja (STA_12)

COORDENADAS DE REFERENCIA WGS84-UTM28N: X: 381073 Y: 3152596

Cobertura Territorial del Servicio de Telefonía Móvil DCS-1800

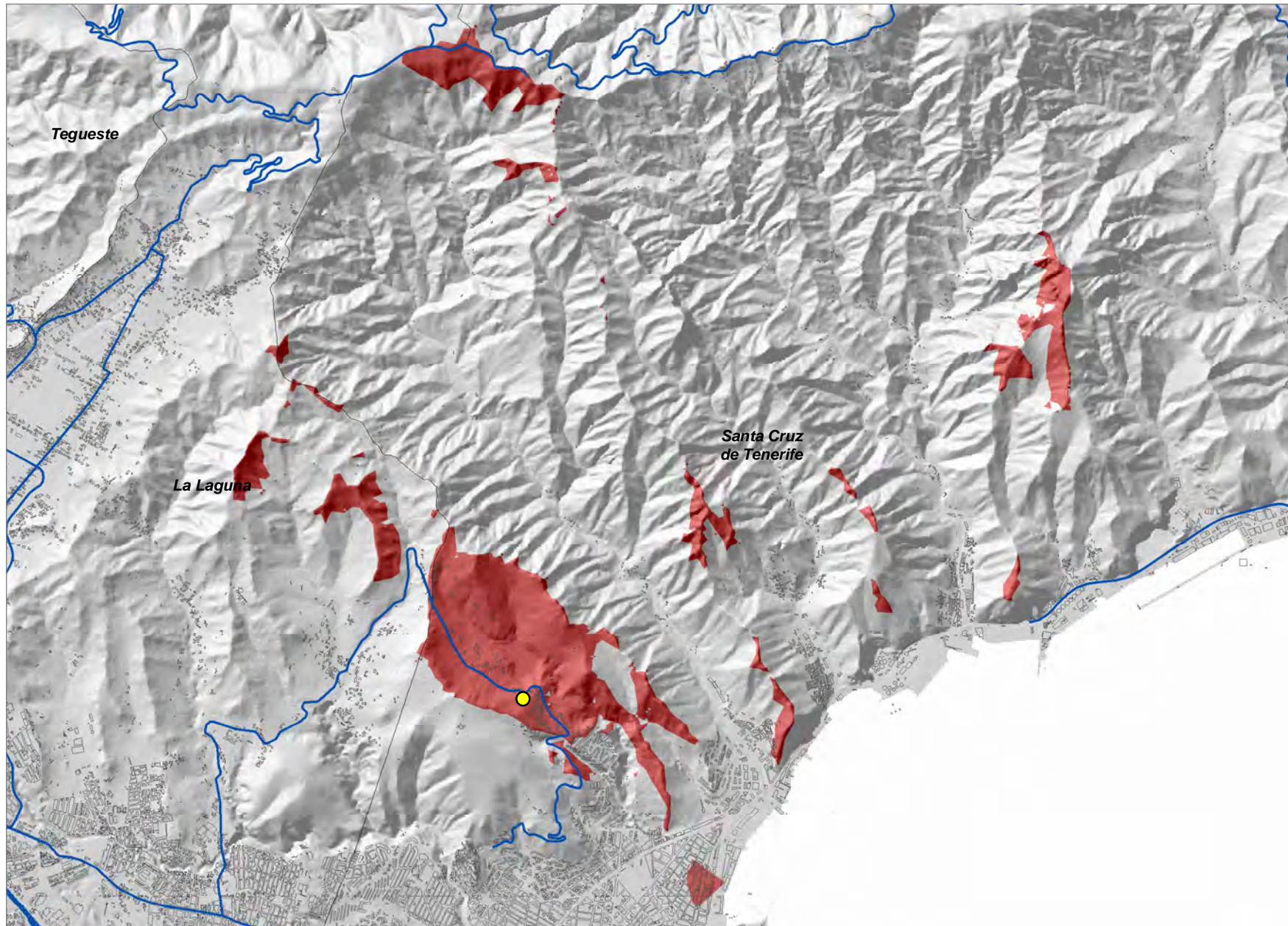


Los Campitos (STA_13)

COORDENADAS DE REFERENCIA WGS84-UTM28N:

X: **376294** Y: **3151656**

Cobertura Territorial del Servicio de Telefonía Móvil DCS-1800



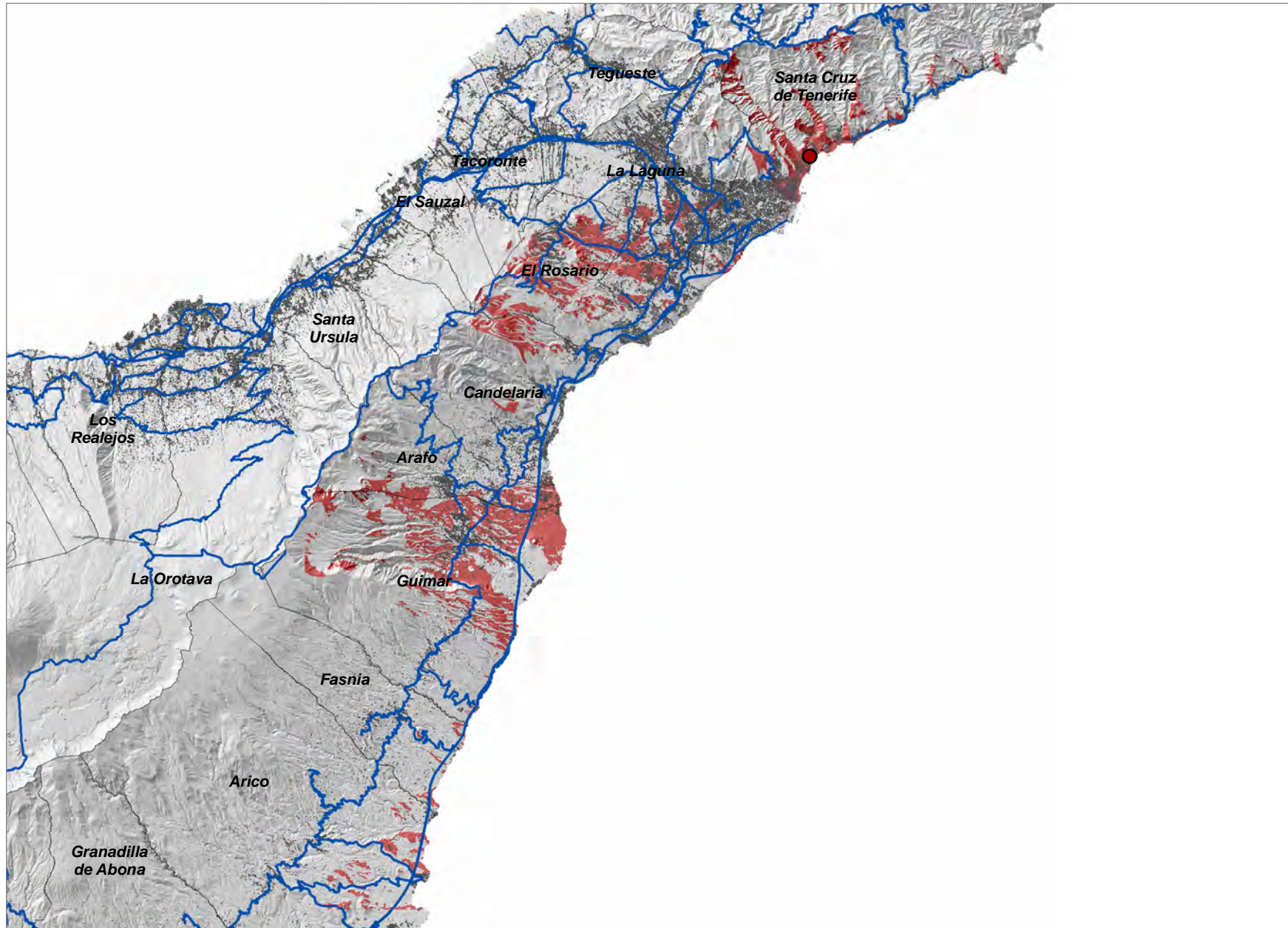
- Relevancia del Ámbito de Referencia**
- Nivel 1
 - Nivel 2
 - Nivel 3
 - Coberturas Potenciales de DCS-1800
 - Red de Carreteras Insular
 - Límite Municipal
- 0 0.5 1
Kilómetros



Montaña Alegría (STA_14)

COORDENADAS DE REFERENCIA WGS84-UTM28N: X: 378555 Y: 3151518

Cobertura Territorial del Servicio de Telefonía Móvil DCS-1800



Relevancia del Ámbito de Referencia

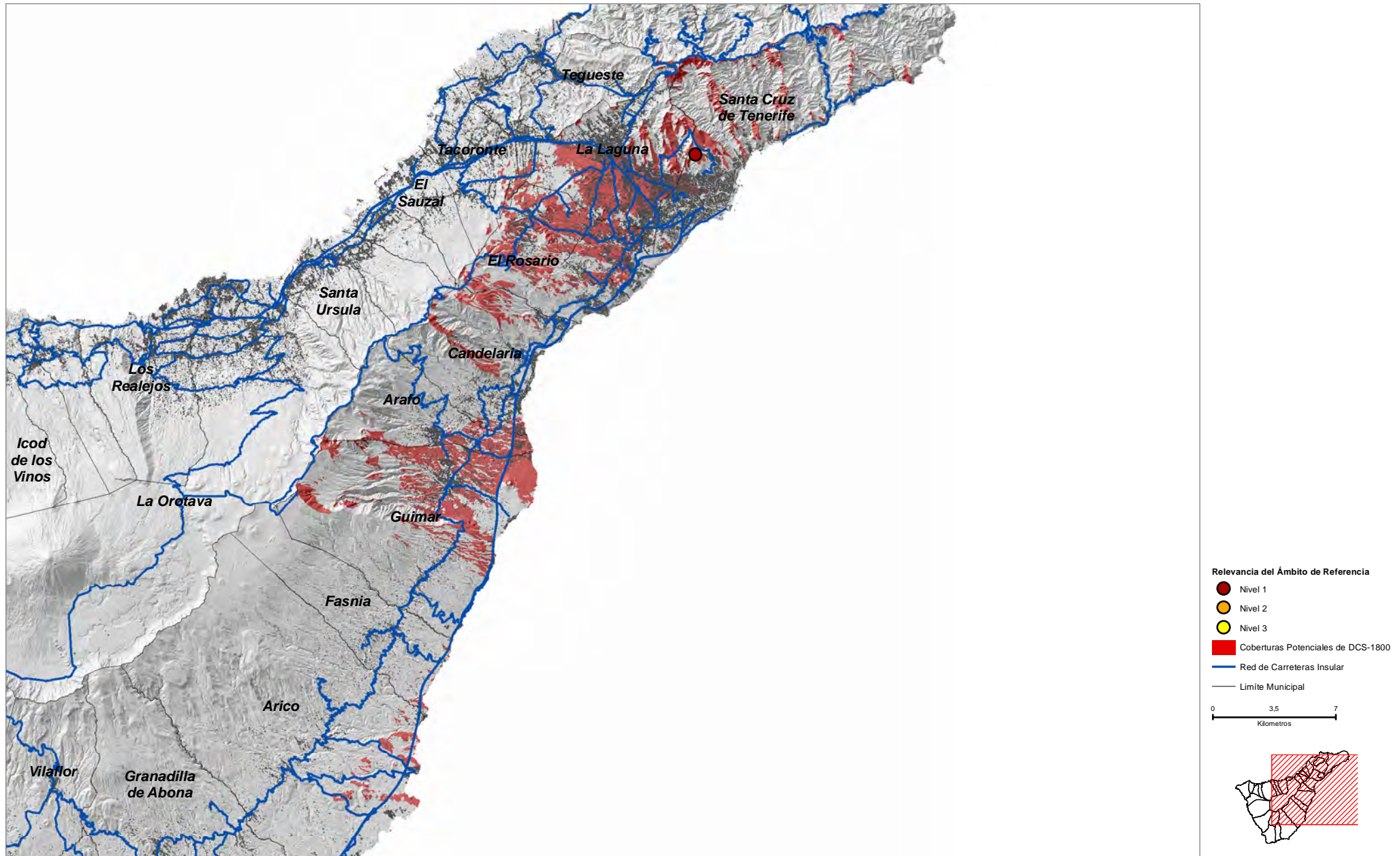
- Nivel 1
- Nivel 2
- Nivel 3
- Coberturas Potenciales de DCS-1800
- Red de Carreteras Insular
- Limite Municipal

0 3,25 6,5
Kilómetros

Las Mesas-1 (STA_15-1)

COORDENADAS DE REFERENCIA WGS84-UTM28N: X: 375703 Y: 3151499

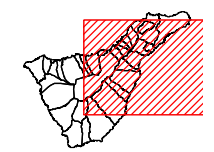
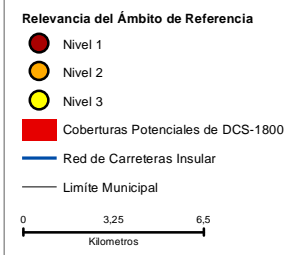
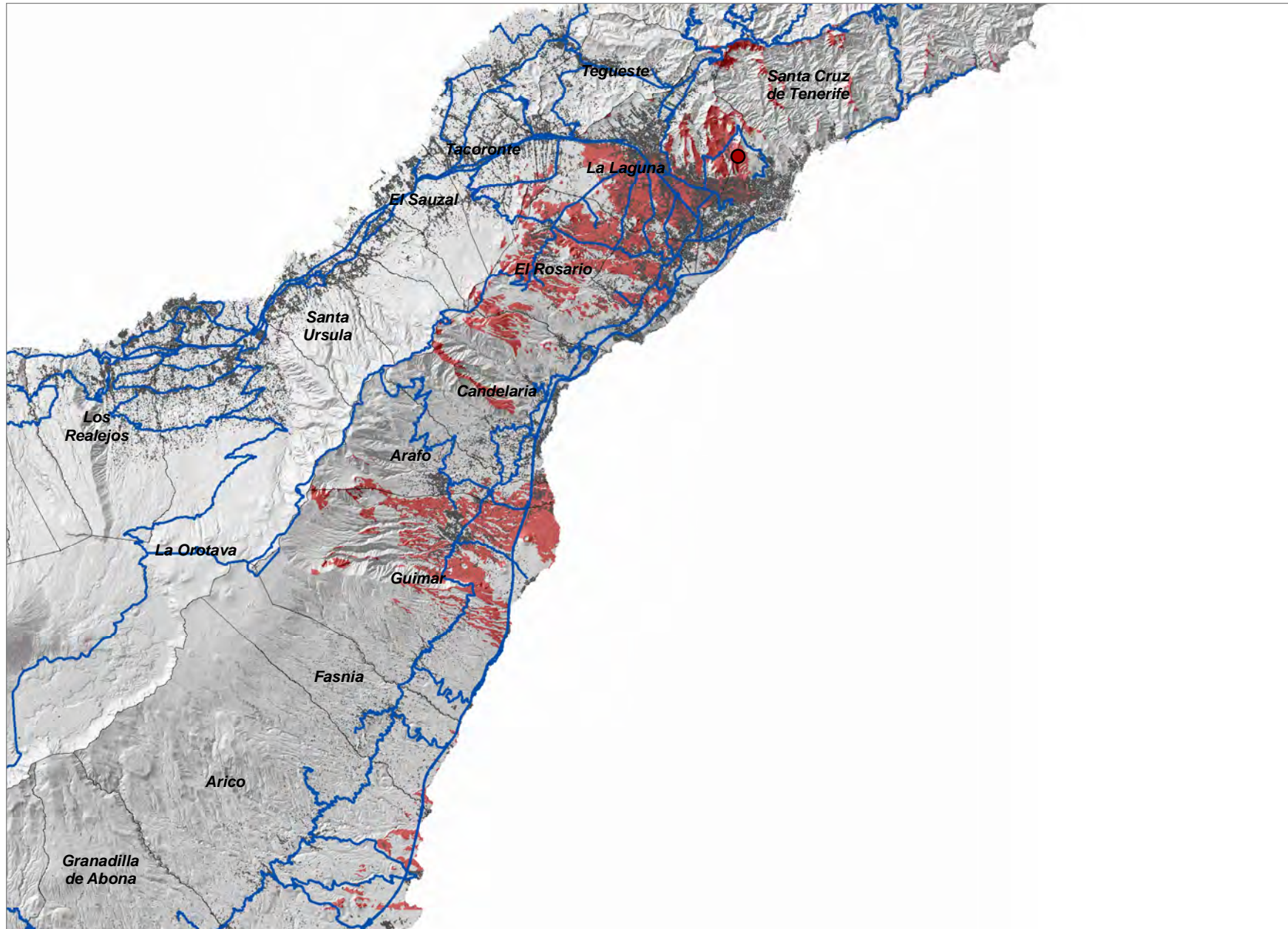
Cobertura Territorial del Servicio de Telefonía Móvil DCS-1800



Las Mesas-2 (STA_15-2)

COORDENADAS DE REFERENCIA WGS84-UTM28N: X: 375390 Y: 3151413

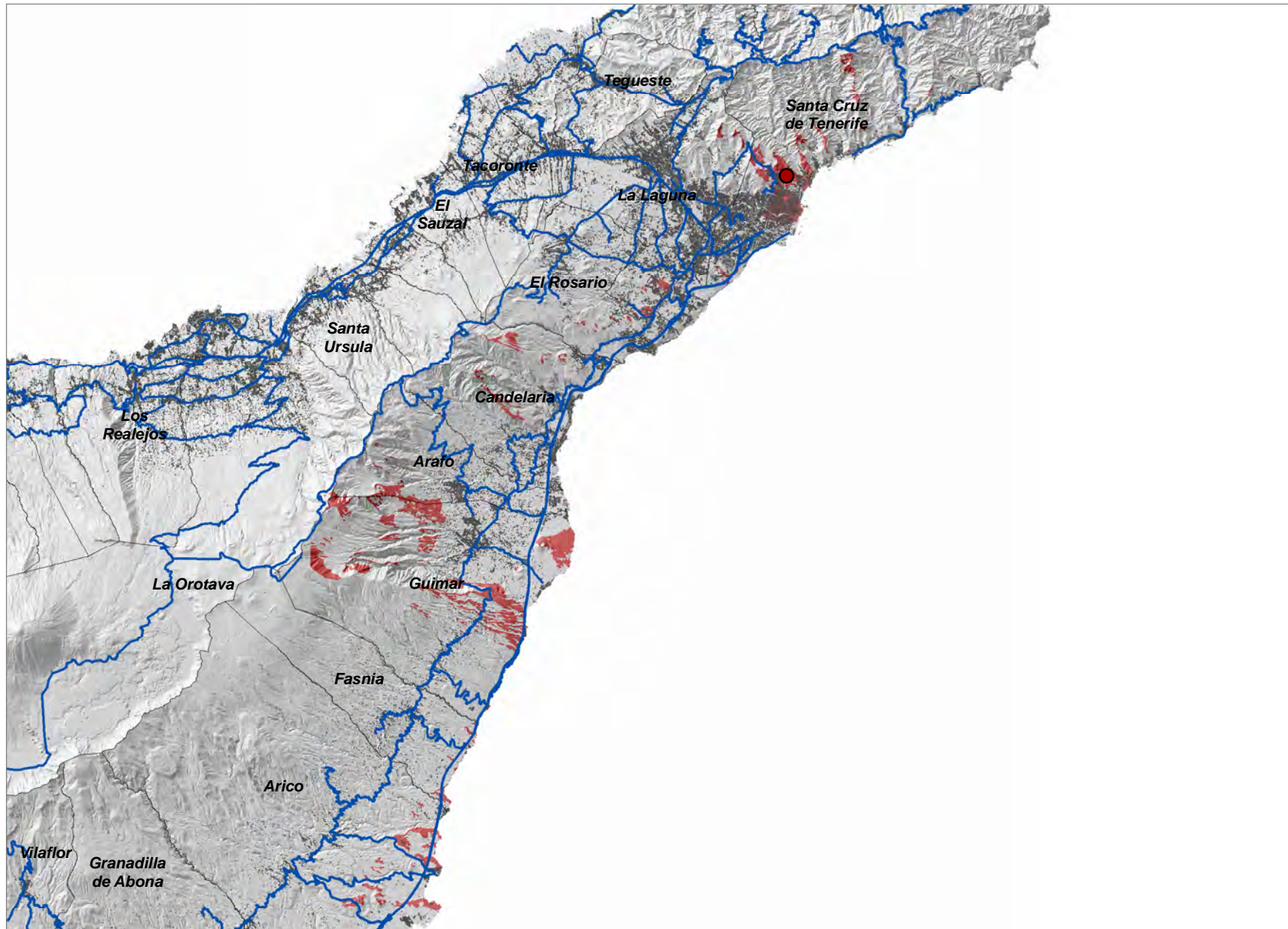
Cobertura Territorial del Servicio de Telefonía Móvil DCS-1800



Las Mesetas (STA_16)

COORDENADAS DE REFERENCIA WGS84-UTM28N: X: 377314 Y: 3151242

Cobertura Territorial del Servicio de Telefonía Móvil DCS-1800



Relevancia del Ámbito de Referencia

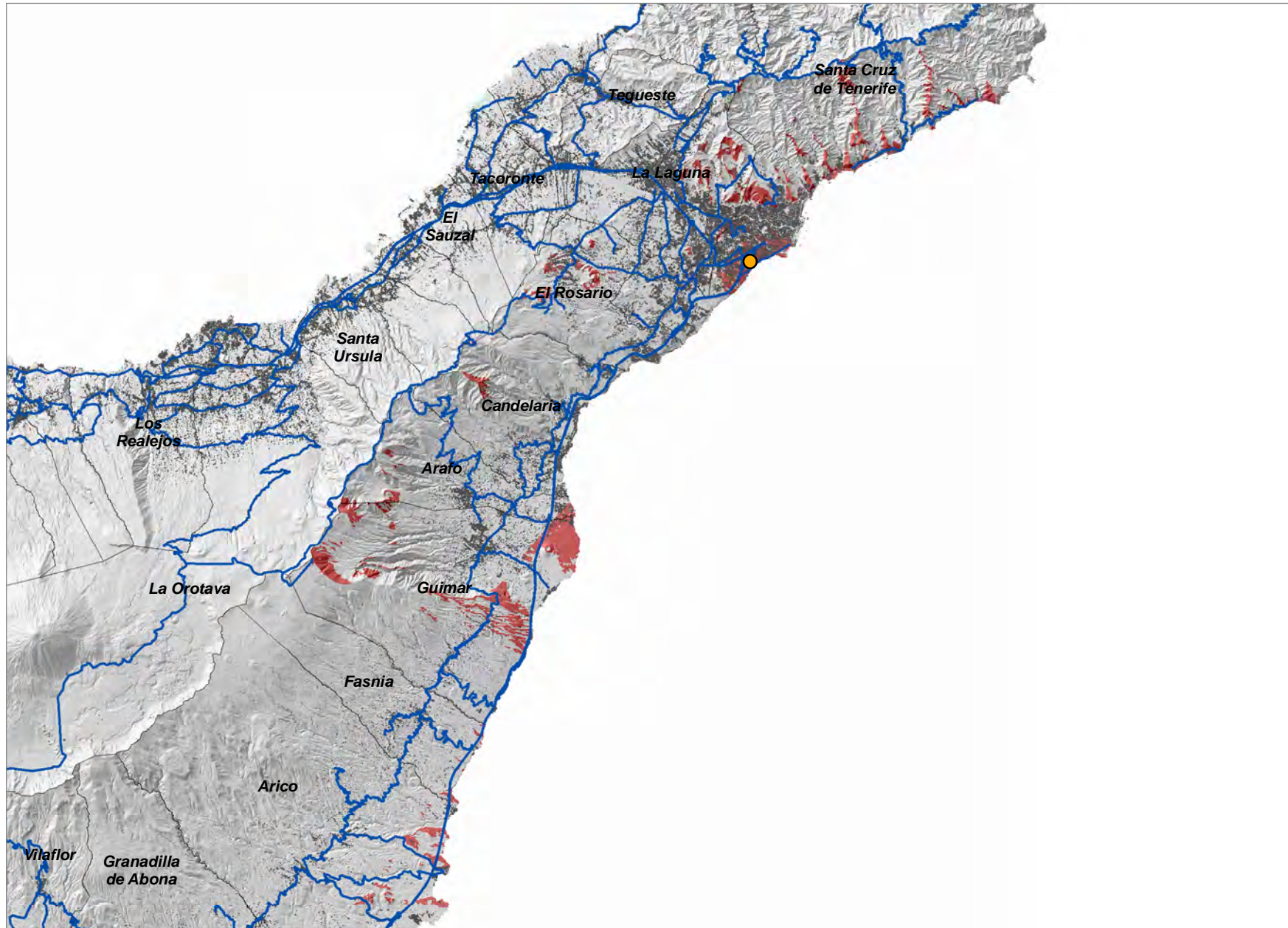
- Nivel 1
- Nivel 2
- Nivel 3
- Coberturas Potenciales de DCS-1800
- Red de Carreteras Insular
- Límite Municipal

0 3,5 7
Kilómetros

Buenos Aires (STA_18)

COORDENADAS DE REFERENCIA WGS84-UTM28N: X: **375411** Y: **3147526**

Cobertura Territorial del Servicio de Telefonía Móvil DCS-1800



Relevancia del Ámbito de Referencia

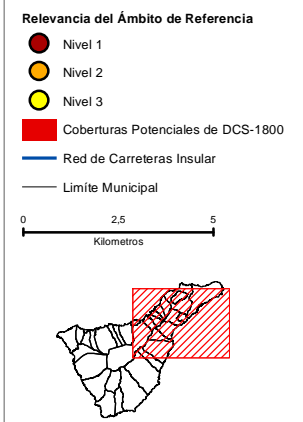
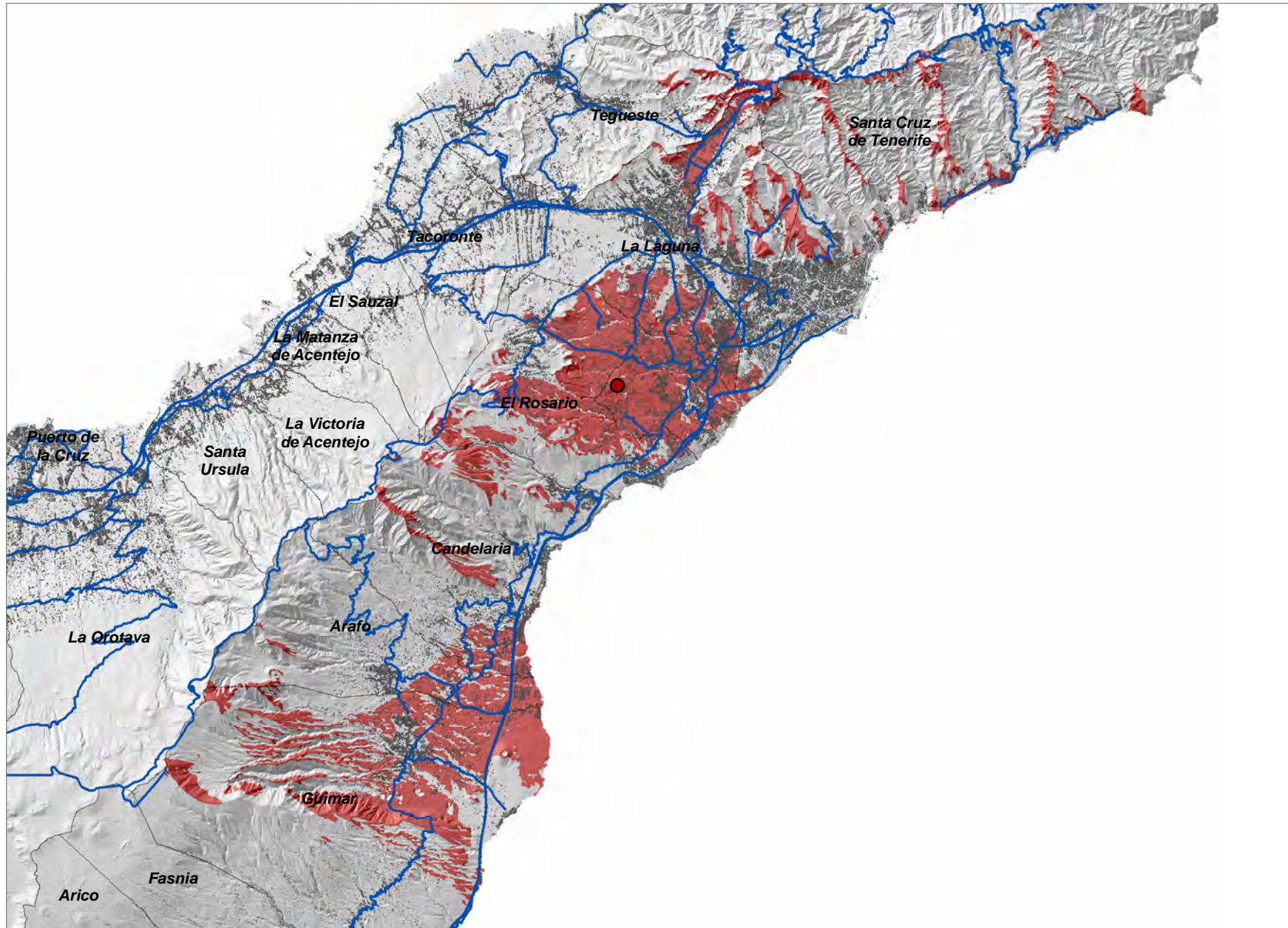
- Nivel 1
- Nivel 2
- Nivel 3
- Coberturas Potenciales de DCS-1800
- Red de Carreteras Insular
- Limite Municipal

0 3,5 7
Kilometros

Montaña Talavera (STA_19)

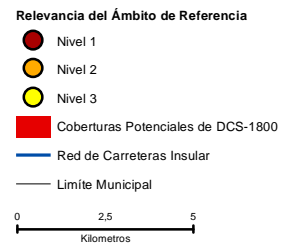
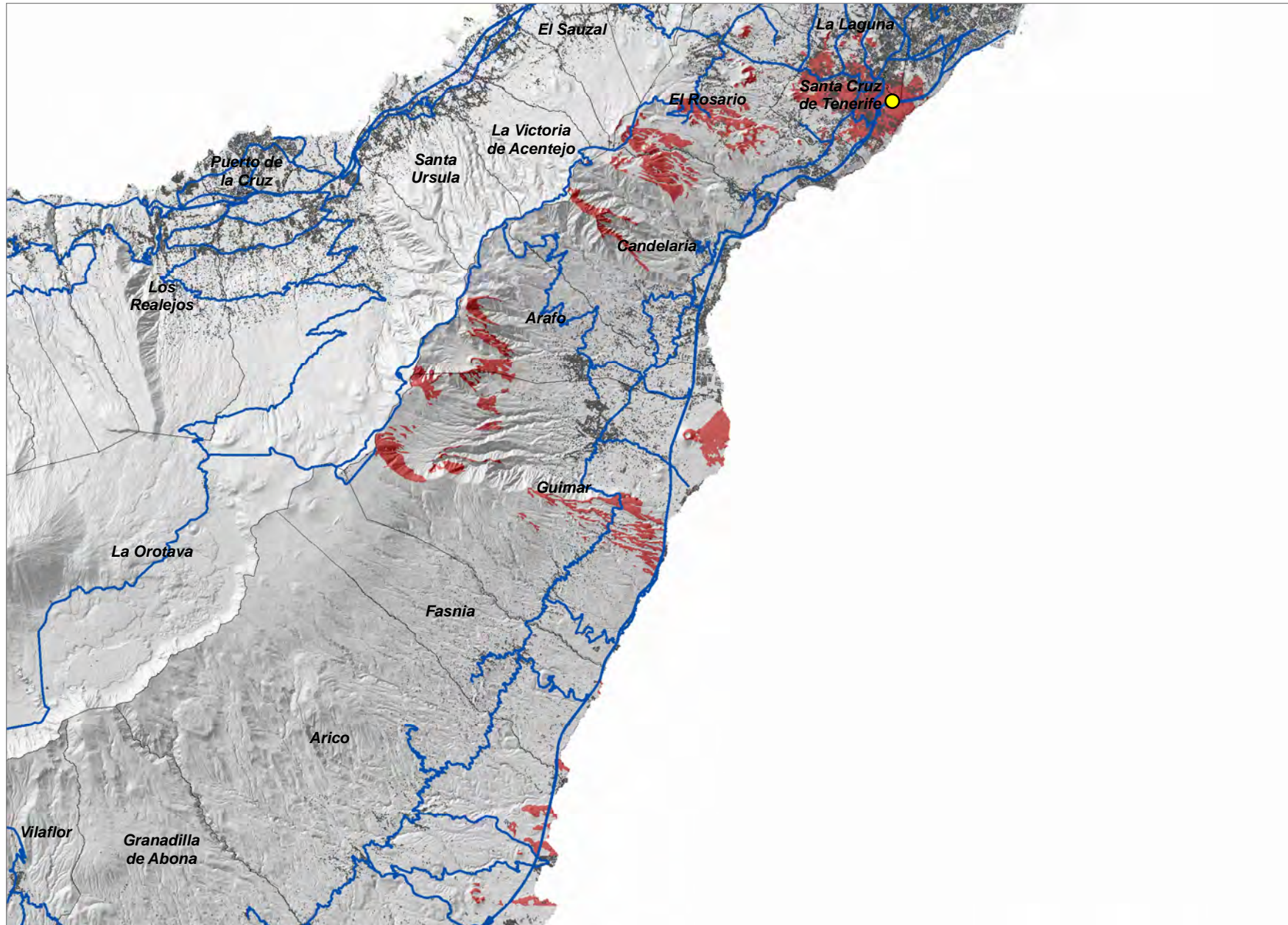
COORDENADAS DE REFERENCIA WGS84-UTM28N: X: 369104 Y: 3145925

Cobertura Territorial del Servicio de Telefonía Móvil DCS-1800



COORDENADAS DE REFERENCIA WGS84-UTM28N: X: 372958 Y: 3145737

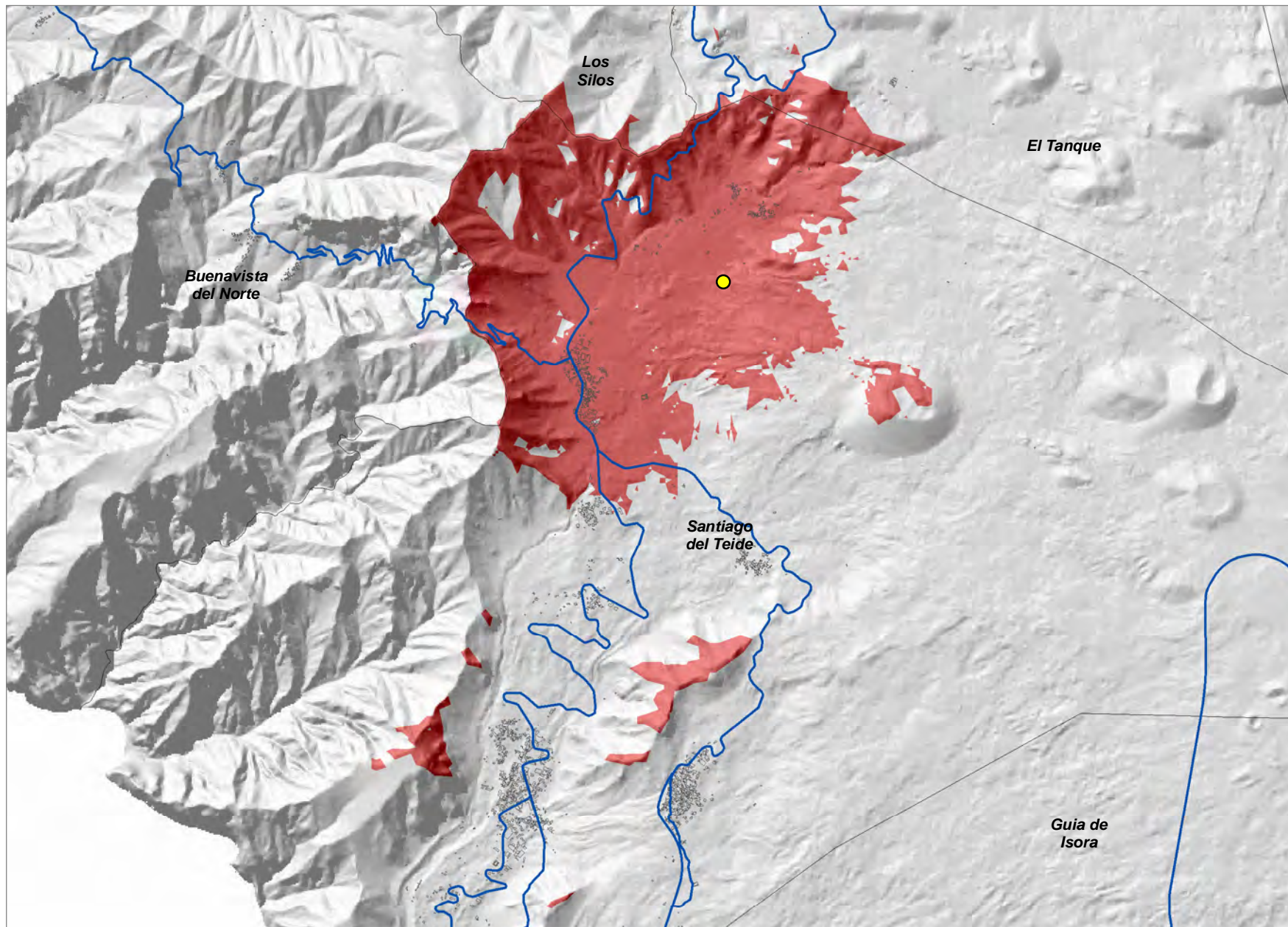
Cobertura Territorial del Servicio de Telefonía Móvil DCS-1800



Cercado Los Corrales (STE_01)

COORDENADAS DE REFERENCIA WGS84-UTM28N: X: **323055** Y: **3132033**

Cobertura Territorial del Servicio de Telefonía Móvil DCS-1800

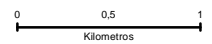


- Relevancia del Ámbito de Referencia**
- Nivel 1
 - Nivel 2
 - Nivel 3

■ Coberturas Potenciales de DCS-1800

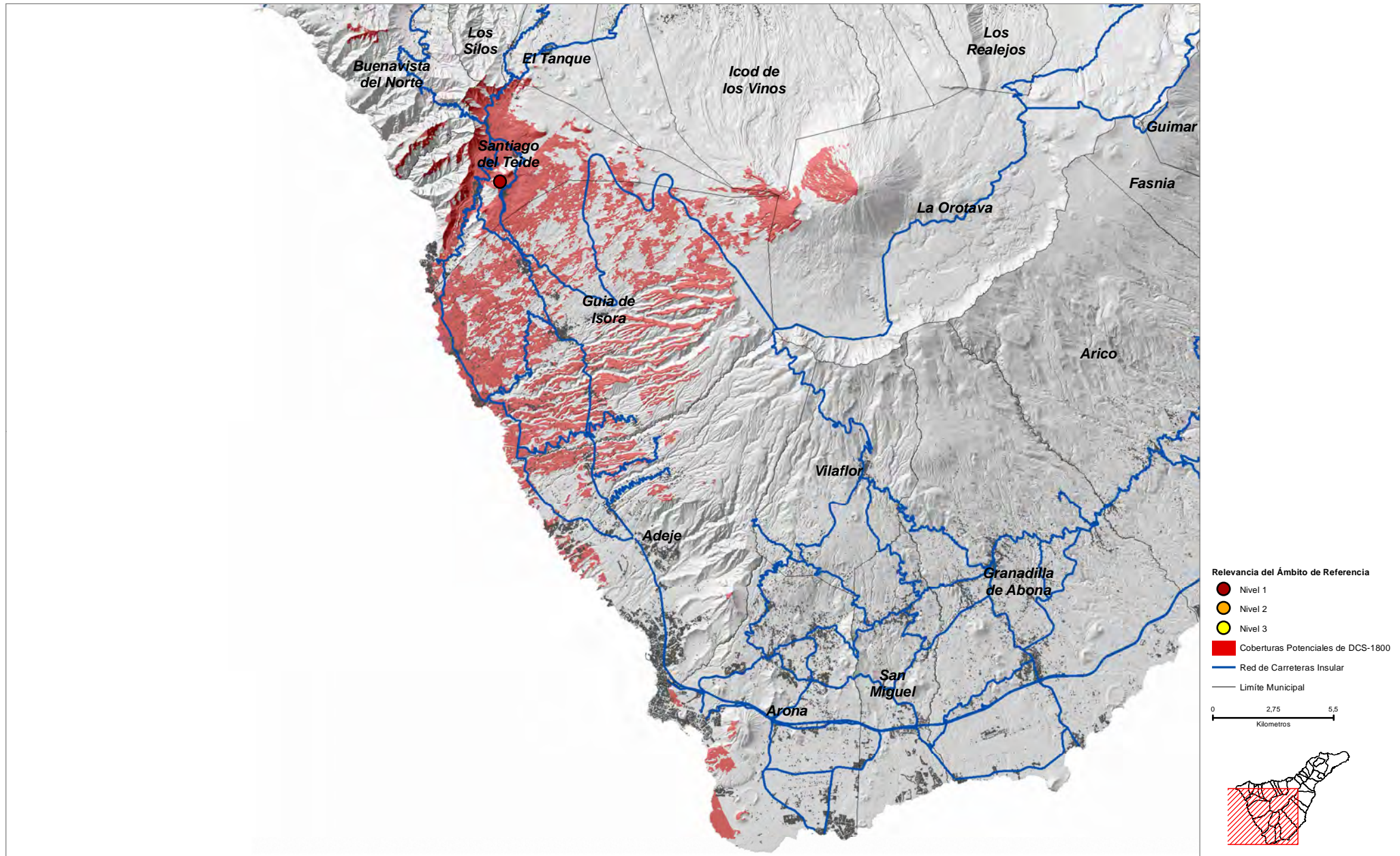
— Red de Carreteras Insular

— Límite Municipal



COORDENADAS DE REFERENCIA WGS84-UTM28N: X: 322607 Y: 3128753

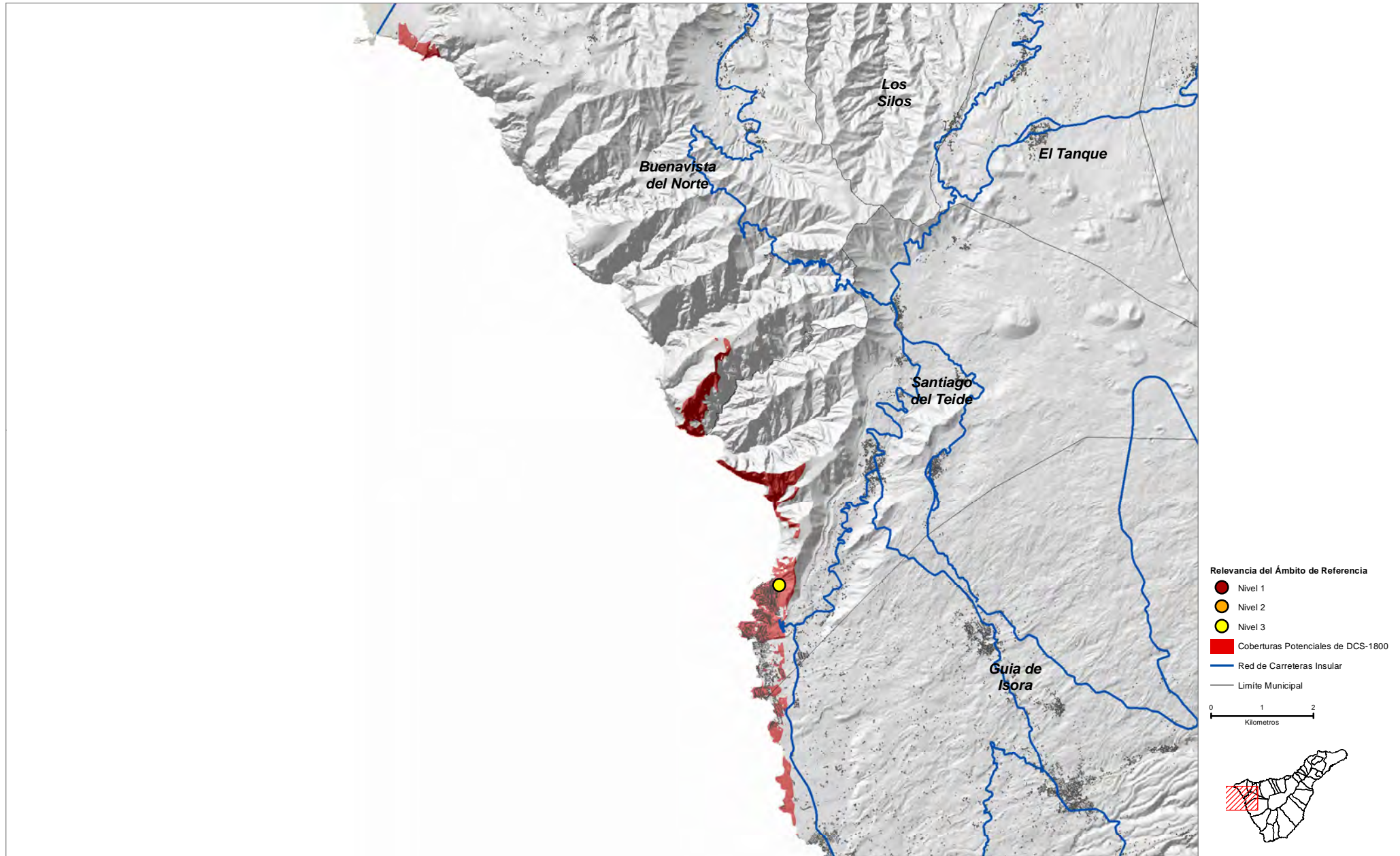
Cobertura Territorial del Servicio de Telefonía Móvil DCS-1800



Los Gigantes (STE_03)

COORDENADAS DE REFERENCIA WGS84-UTM28N: X: 319717 Y: 3125922

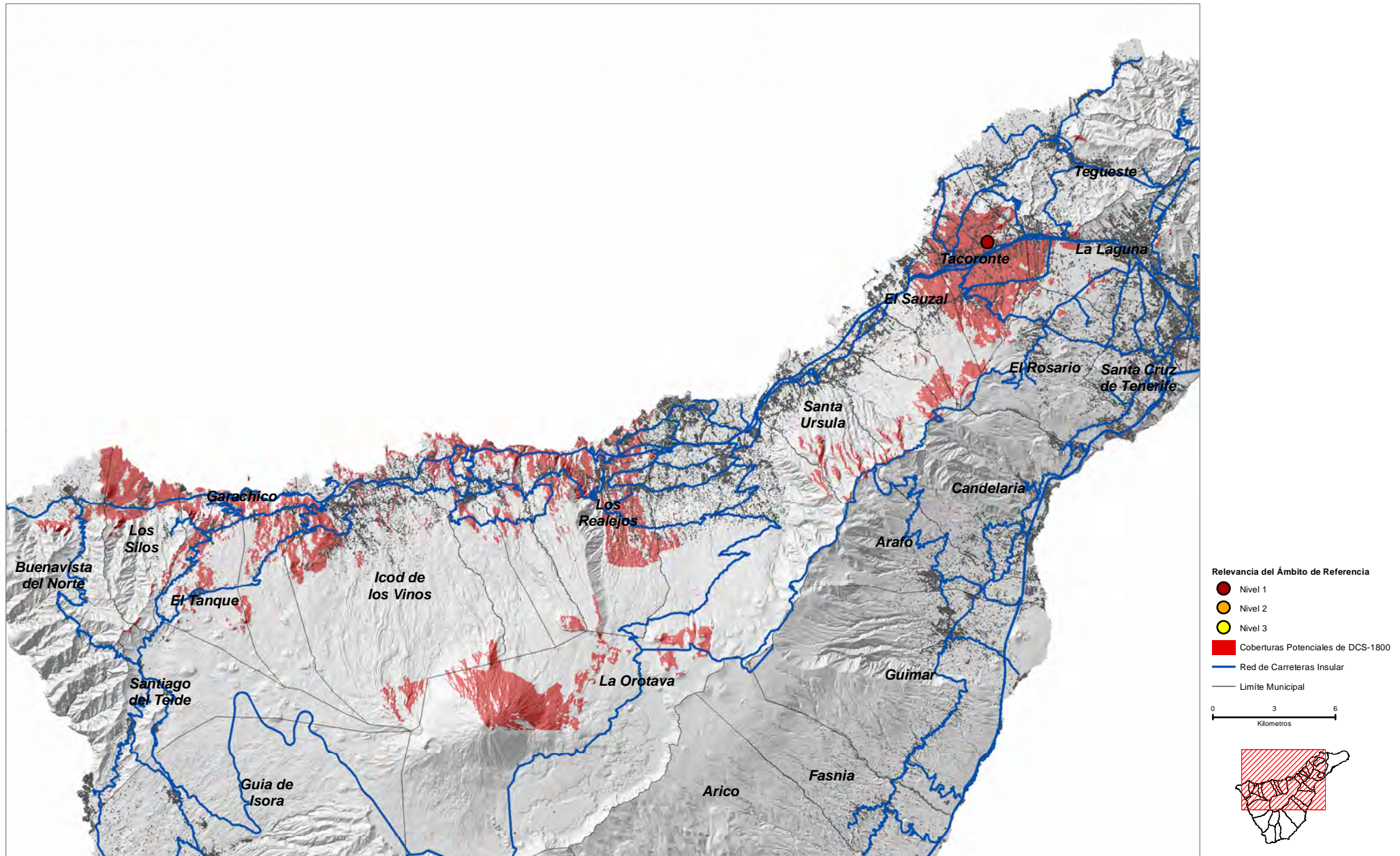
Cobertura Territorial del Servicio de Telefonía Móvil DCS-1800



Lomo Colorado (TAC_01)

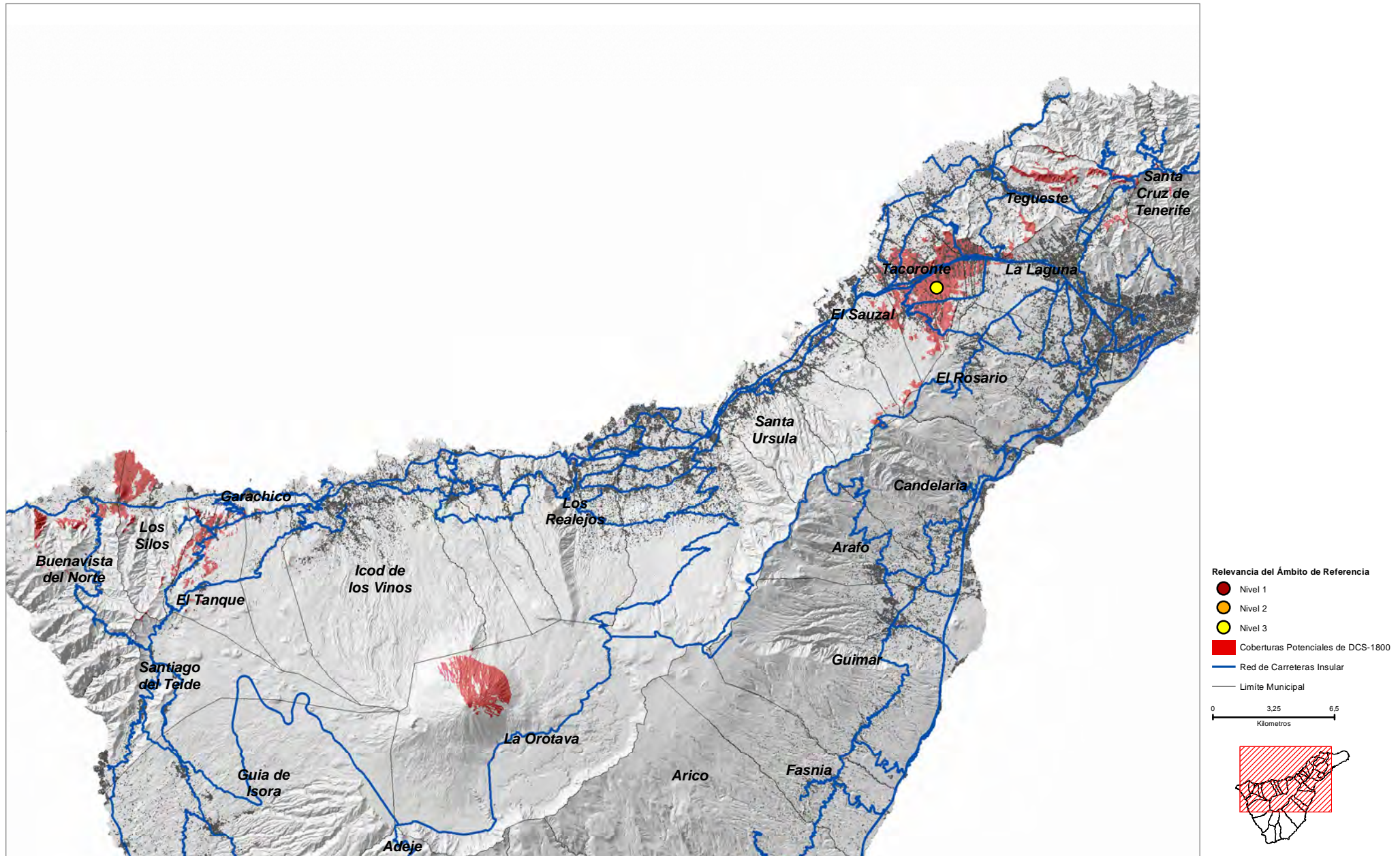
COORDENADAS DE REFERENCIA WGS84-UTM28N: X: 363576 Y: 3152076

Cobertura Territorial del Servicio de Telefonía Móvil DCS-1800



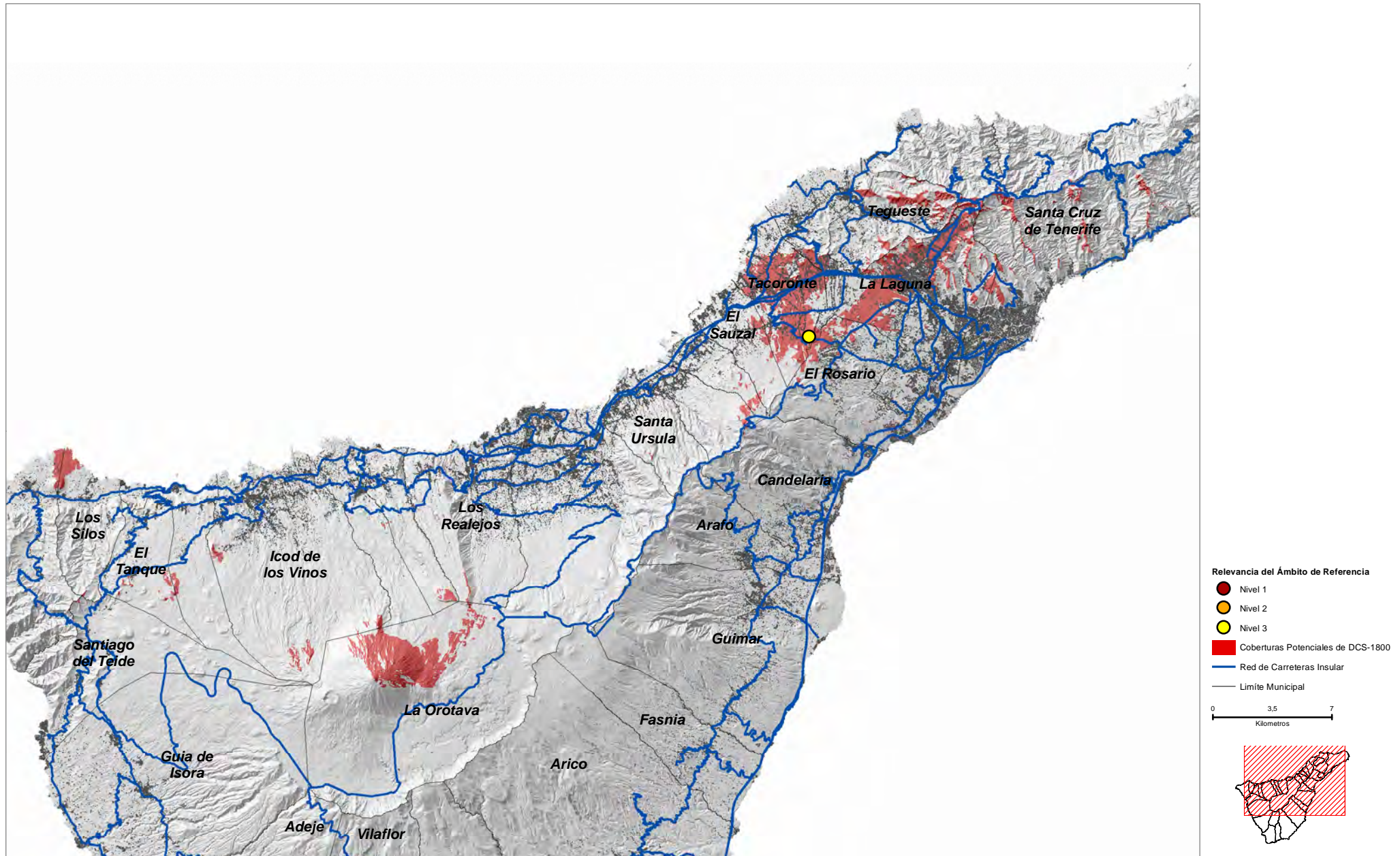
COORDENADAS DE REFERENCIA WGS84-UTM28N: X: 364042 Y: 3150762

Cobertura Territorial del Servicio de Telefonía Móvil DCS-1800



COORDENADAS DE REFERENCIA WGS84-UTM28N: X: 364563 Y: 3148614

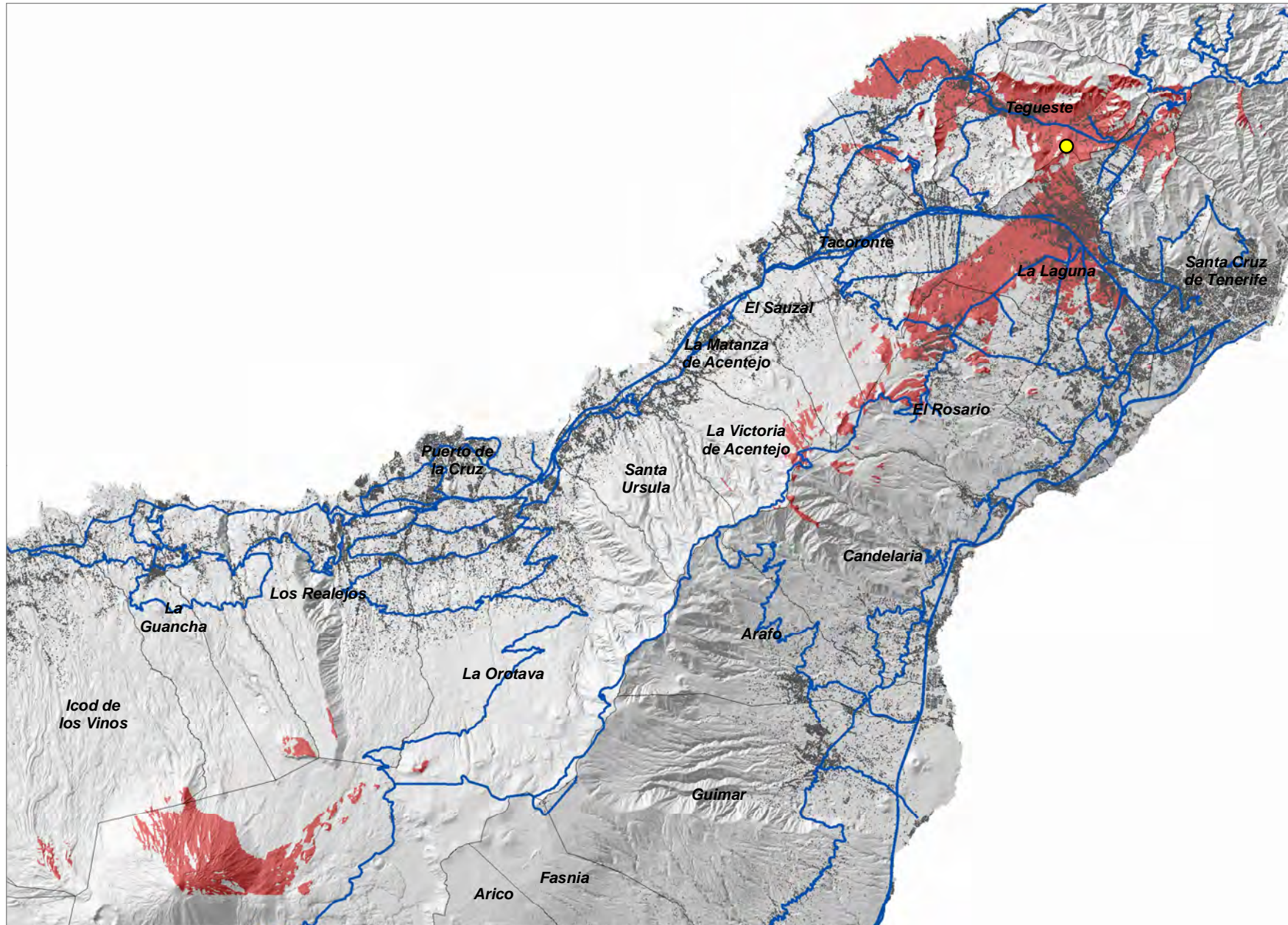
Cobertura Territorial del Servicio de Telefonía Móvil DCS-1800



Mesa Mota (TEG_01)

COORDENADAS DE REFERENCIA WGS84-UTM28N: X: 370396 Y: 3154655

Cobertura Territorial del Servicio de Telefonía Móvil DCS-1800



Relevancia del Ámbito de Referencia

- Nivel 1
- Nivel 2
- Nivel 3

■ Coberturas Potenciales de DCS-1800

— Red de Carreteras Insular

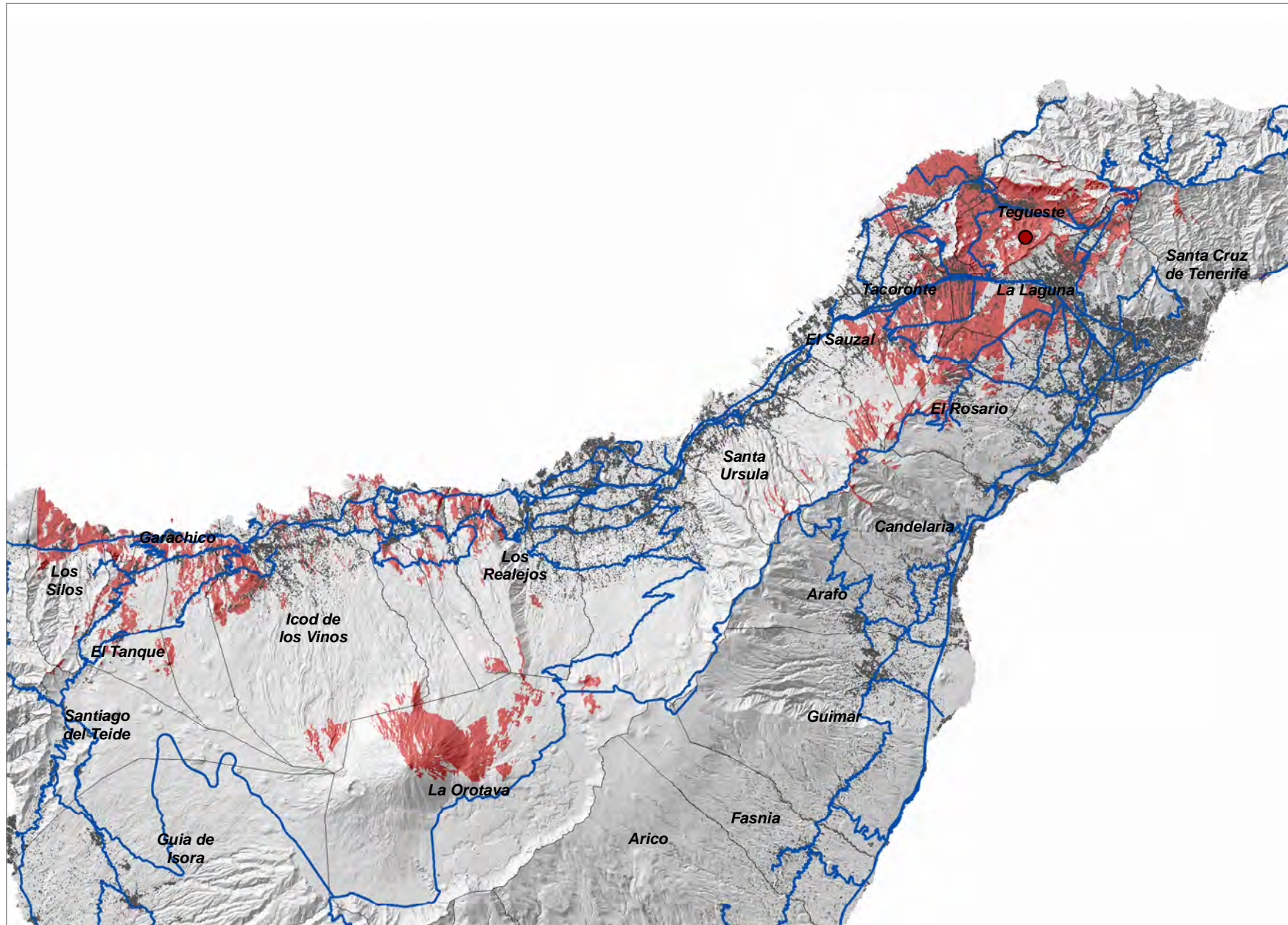
— Limite Municipal

0 2,25 4,5
Kilómetros

El Español (TEG_02)

COORDENADAS DE REFERENCIA WGS84-UTM28N: X: **369155** Y: **3154333**

Cobertura Territorial del Servicio de Telefonía Móvil DCS-1800



Relevancia del Ámbito de Referencia

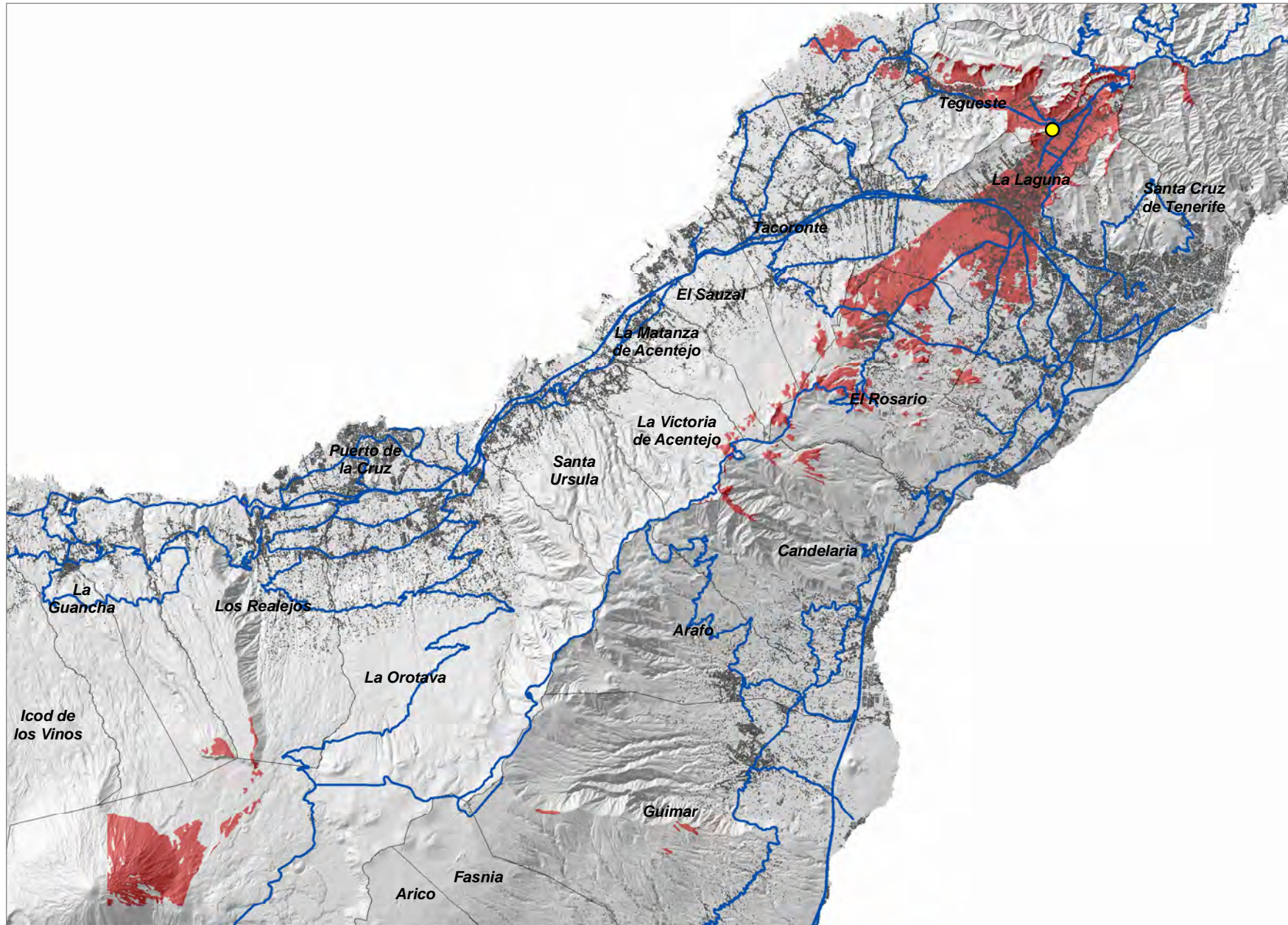
- Nivel 1
- Nivel 2
- Nivel 3
- Coberturas Potenciales de DCS-1800
- Red de Carreteras Insular
- Limite Municipal

0 3,25 6,5
Kilómetros

Las Canteras (TEG_04)

COORDENADAS DE REFERENCIA WGS84-UTM28N: X: **371963** Y: **3154606**

Cobertura Territorial del Servicio de Telefonía Móvil DCS-1800



Relevancia del Ámbito de Referencia

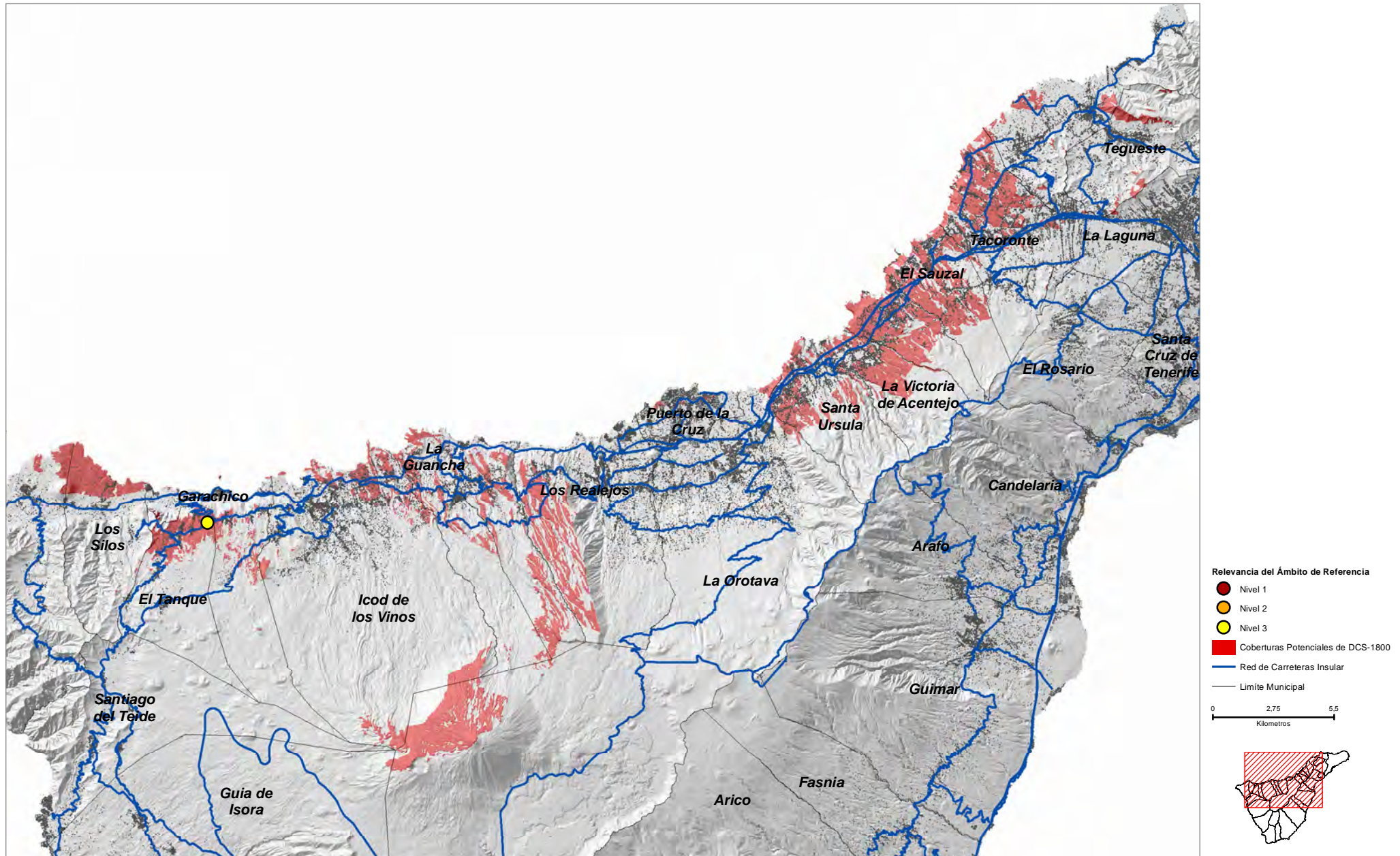
- Nivel 1
- Nivel 2
- Nivel 3
- Coberturas Potenciales de DCS-1800
- Red de Carreteras Insular
- Limite Municipal

0 2,25 4,5
Kilómetros

Puerto Escondido (TQE_01)

COORDENADAS DE REFERENCIA WGS84-UTM28N: X: **326758** Y: **3138426**

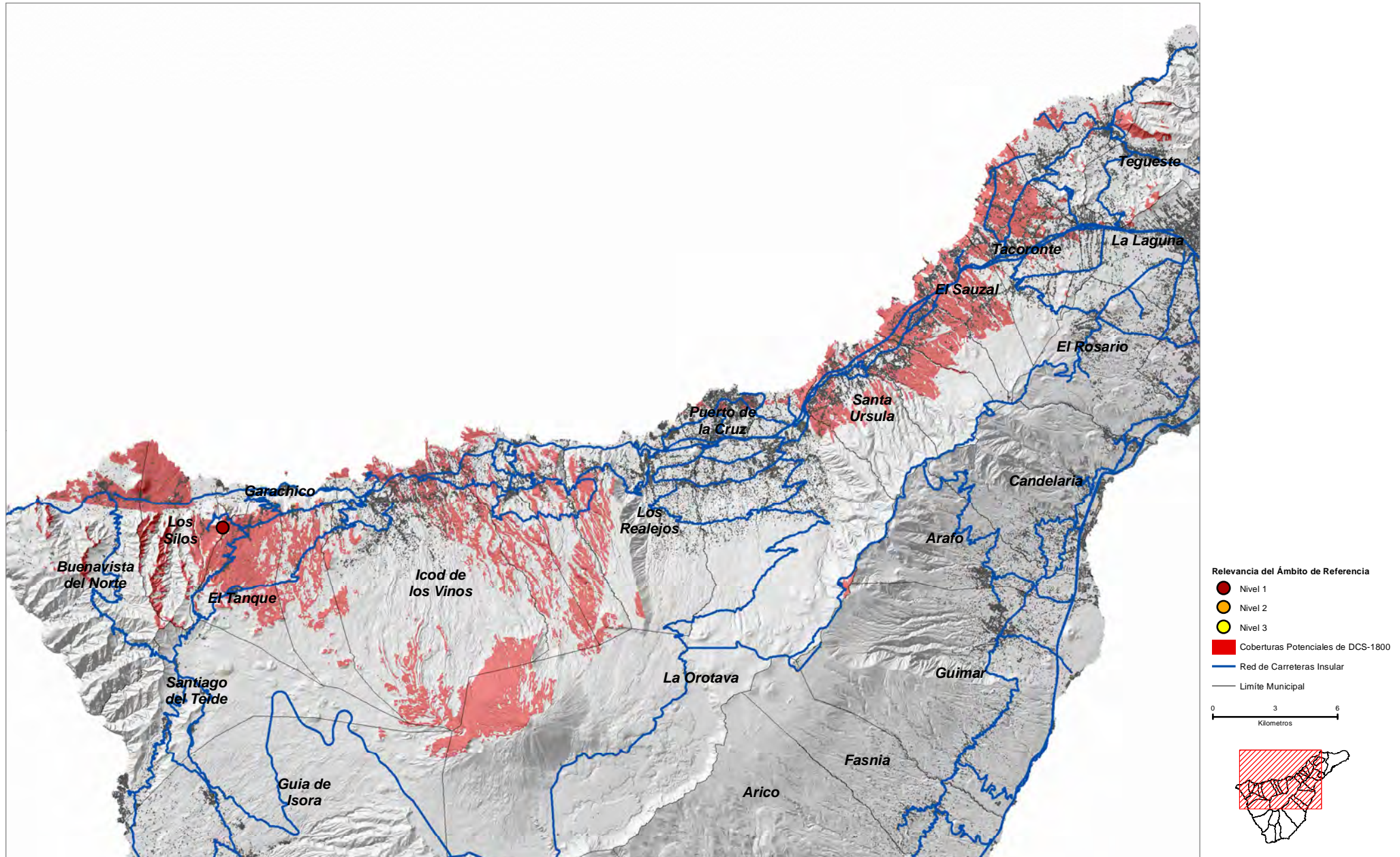
Cobertura Territorial del Servicio de Telefonía Móvil DCS-1800



Piedra Gorda (TQE_02)

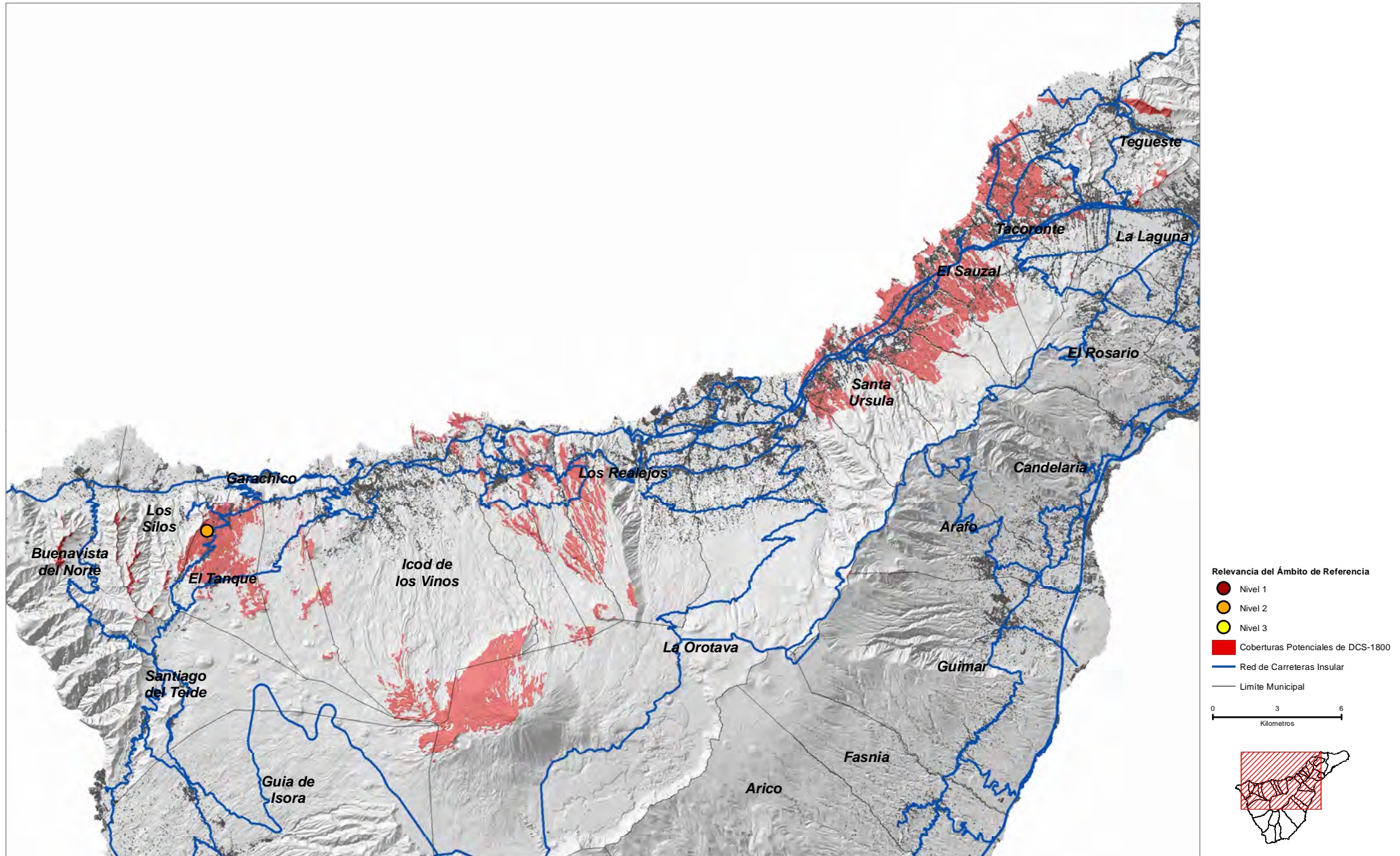
COORDENADAS DE REFERENCIA WGS84-UTM28N: X: **324255** Y: **3137861**

Cobertura Territorial del Servicio de Telefonía Móvil DCS-1800



COORDENADAS DE REFERENCIA WGS84-UTM28N: X: 324465 Y: 3137172

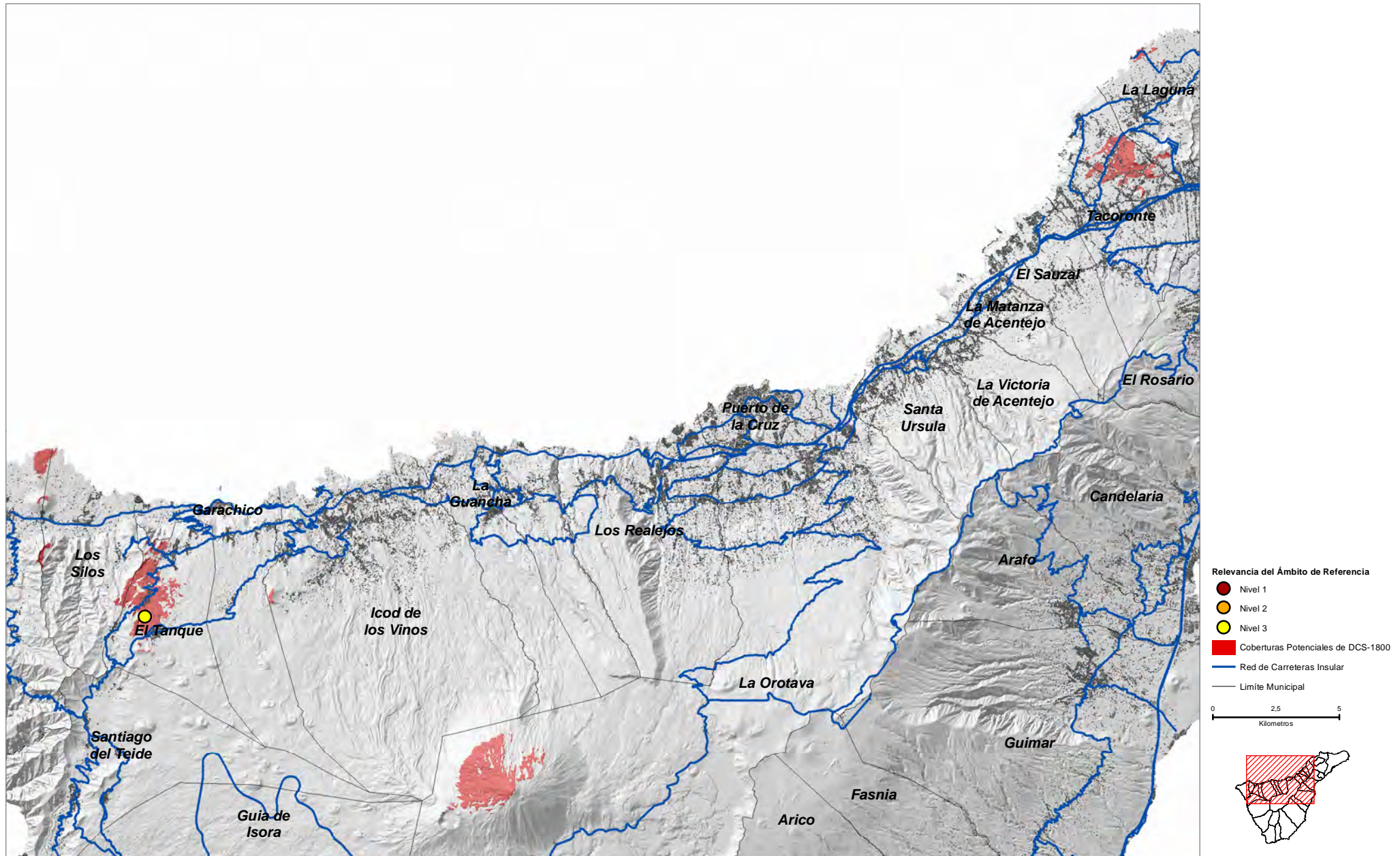
Cobertura Territorial del Servicio de Telefonía Móvil DCS-1800



Llano El Guirre (TQE_04)

COORDENADAS DE REFERENCIA WGS84-UTM28N: X: 324331 Y: 3135389

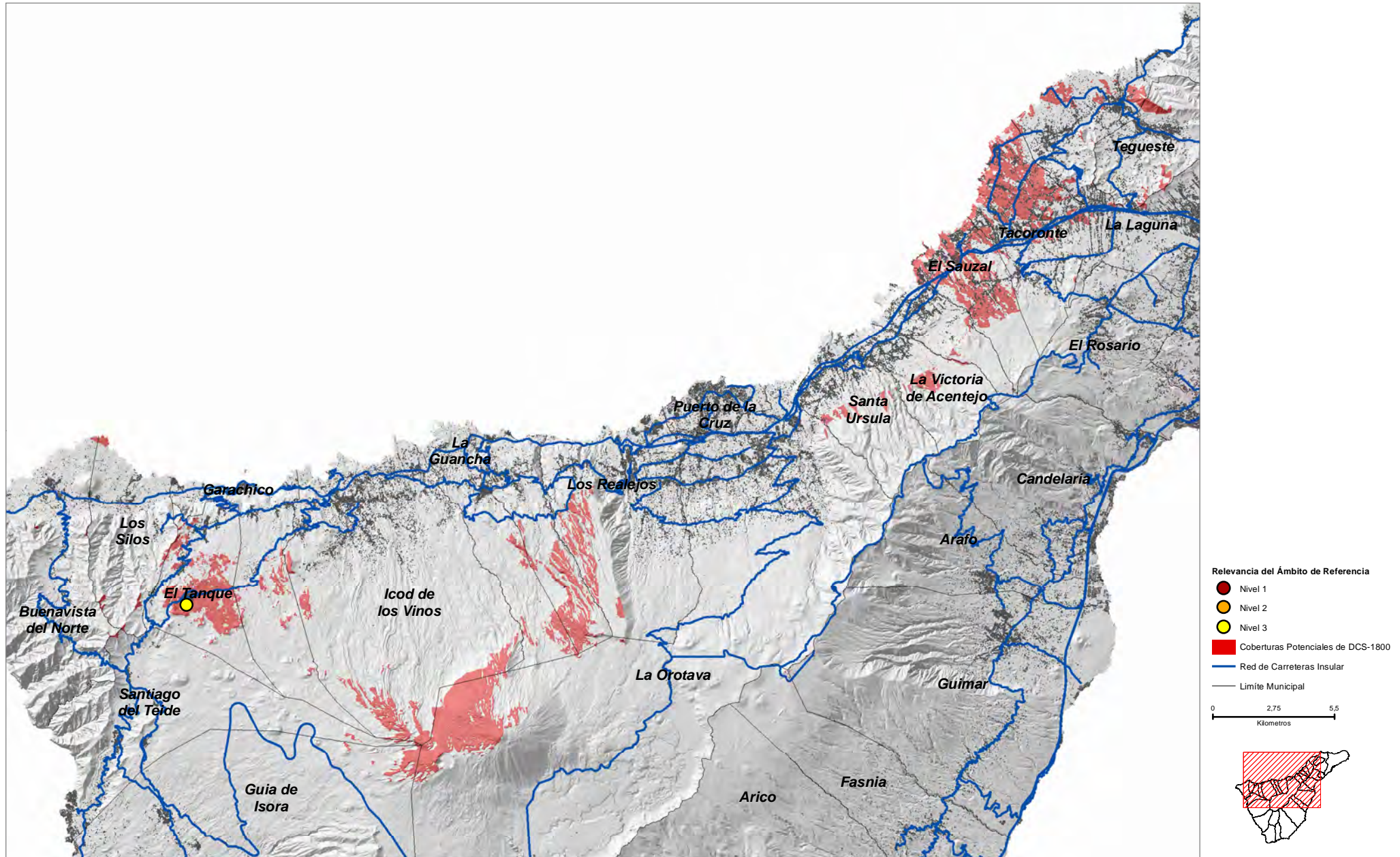
Cobertura Territorial del Servicio de Telefonía Móvil DCS-1800



Los Majanos (TQE_05)

COORDENADAS DE REFERENCIA WGS84-UTM28N: X: 324673 Y: 3134426

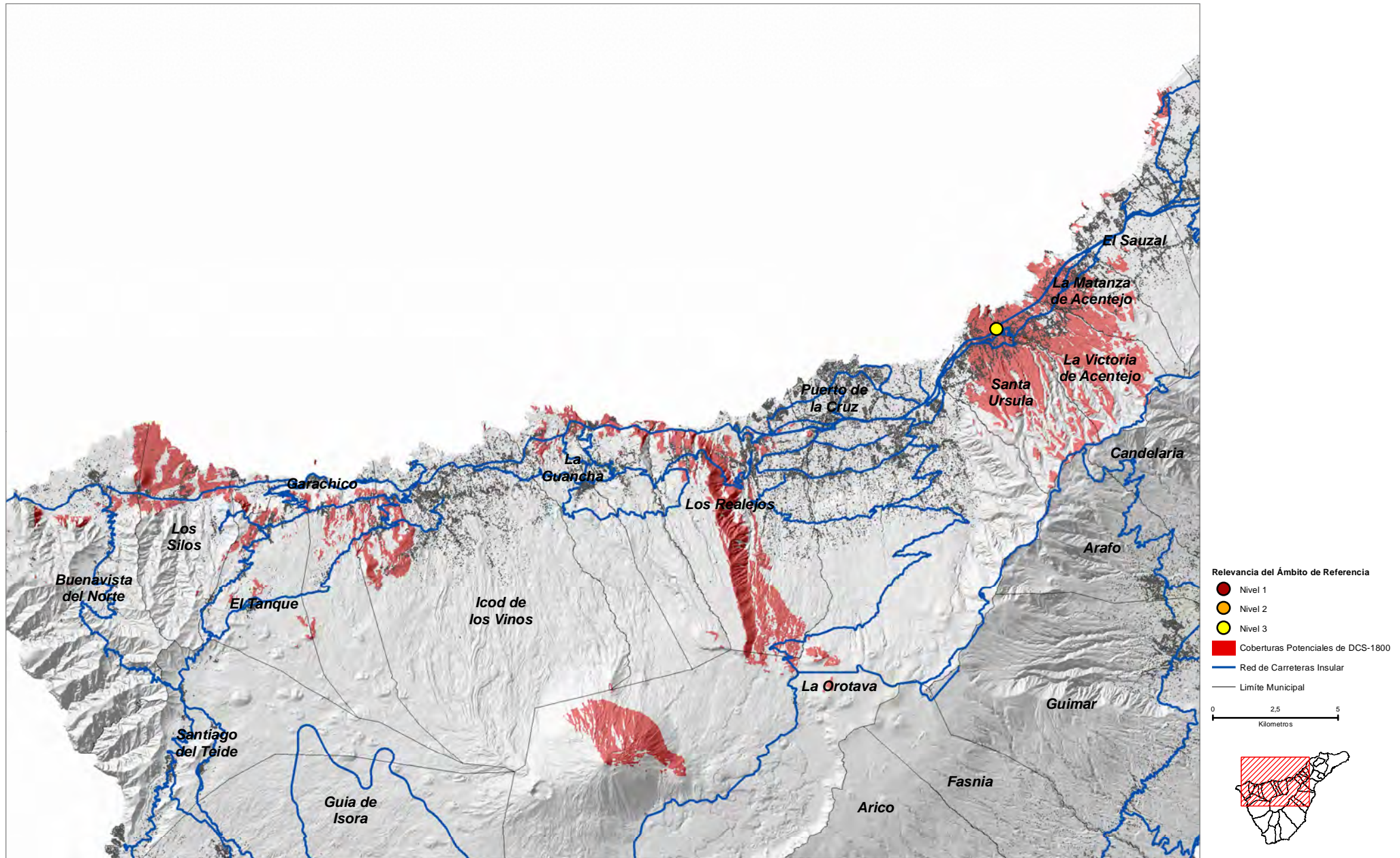
Cobertura Territorial del Servicio de Telefonía Móvil DCS-1800



La Vera (URS_01)

COORDENADAS DE REFERENCIA WGS84-UTM28N: X: 354538 Y: 3145796

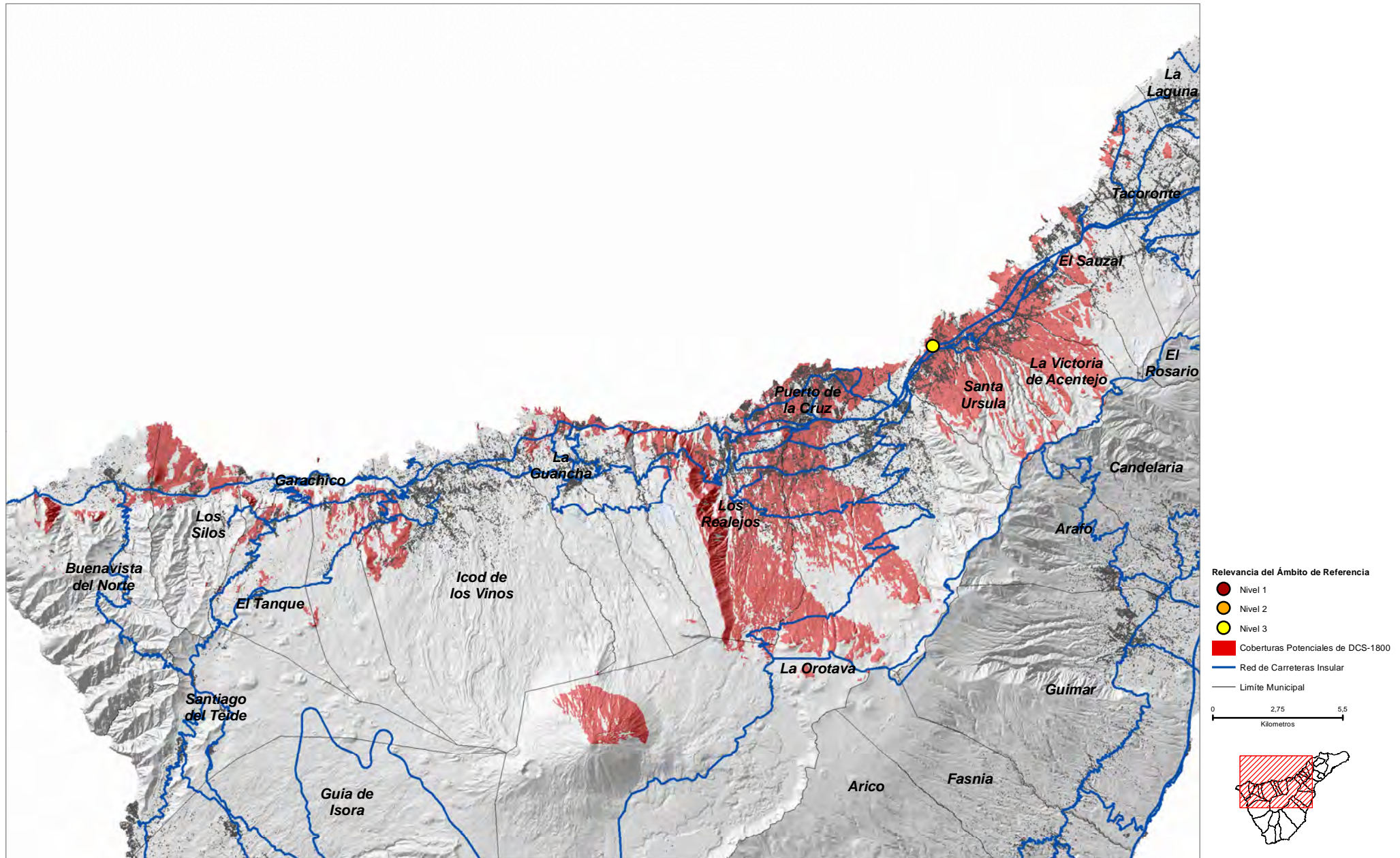
Cobertura Territorial del Servicio de Telefonía Móvil DCS-1800



La Puntilla (URS_02)

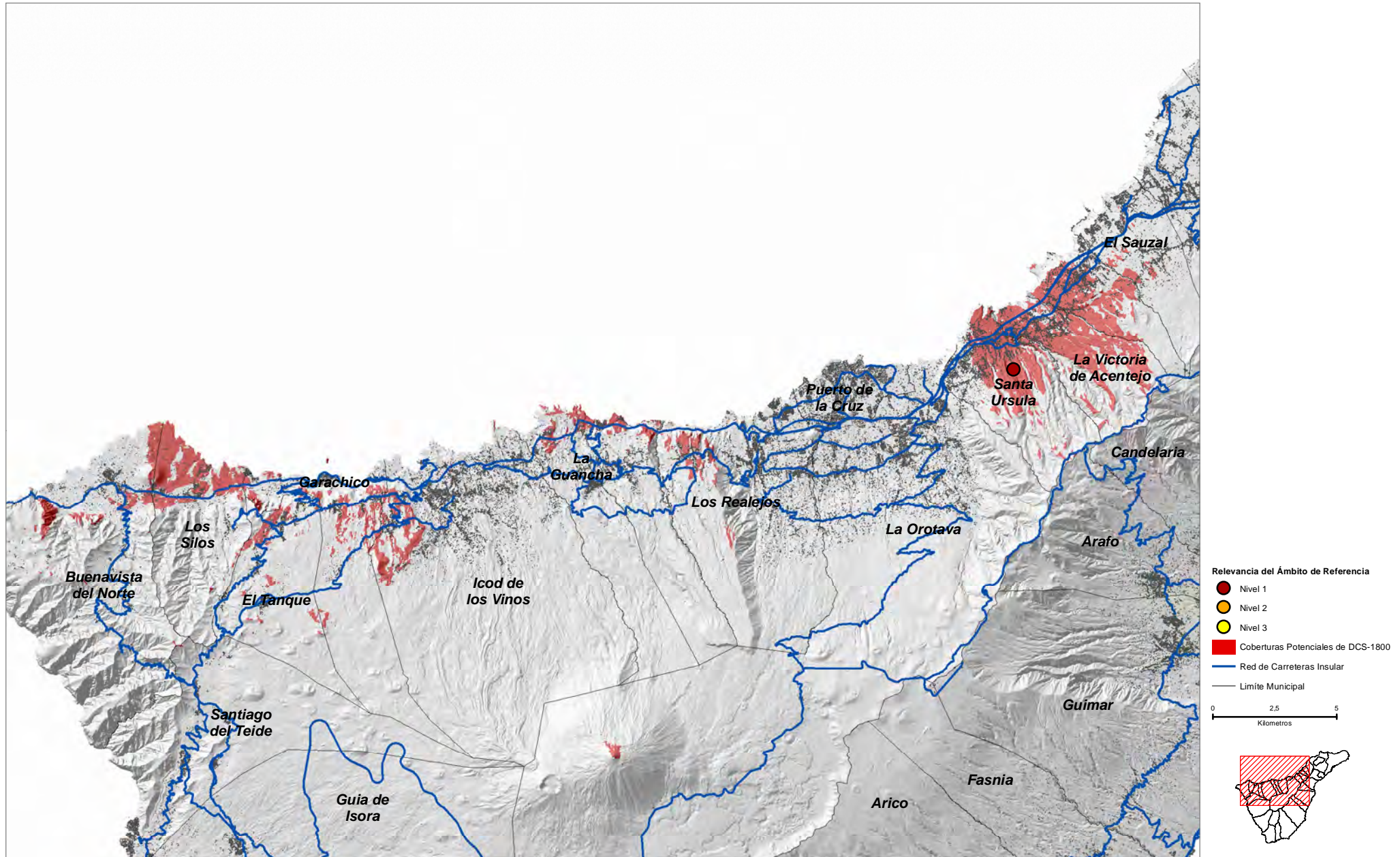
COORDENADAS DE REFERENCIA WGS84-UTM28N: X: **353356** Y: **3145319**

Cobertura Territorial del Servicio de Telefonía Móvil DCS-1800



COORDENADAS DE REFERENCIA WGS84-UTM28N: X: 355110 Y: 3144190

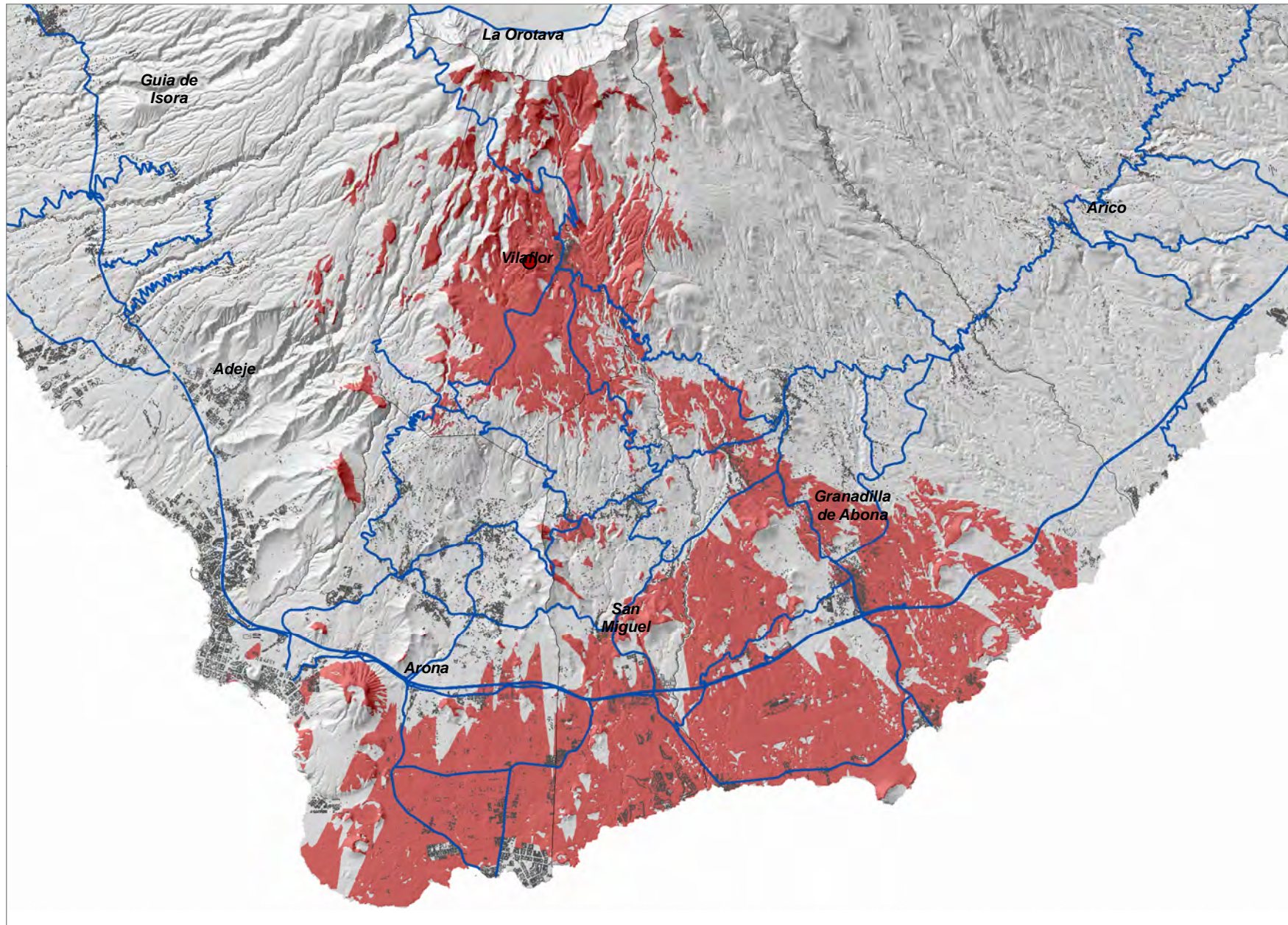
Cobertura Territorial del Servicio de Telefonía Móvil DCS-1800



Montaña Los Lirios (VIL_01)

COORDENADAS DE REFERENCIA WGS84-UTM28N: X: **338281** Y: **3115443**

Cobertura Territorial del Servicio de Telefonía Móvil DCS-1800



Relevancia del Ámbito de Referencia

- Nivel 1
- Nivel 2
- Nivel 3
- Coberturas Potenciales de DCS-1800
- Red de Carreteras Insular
- Limite Municipal

0 1,75 3,5
Kilómetros