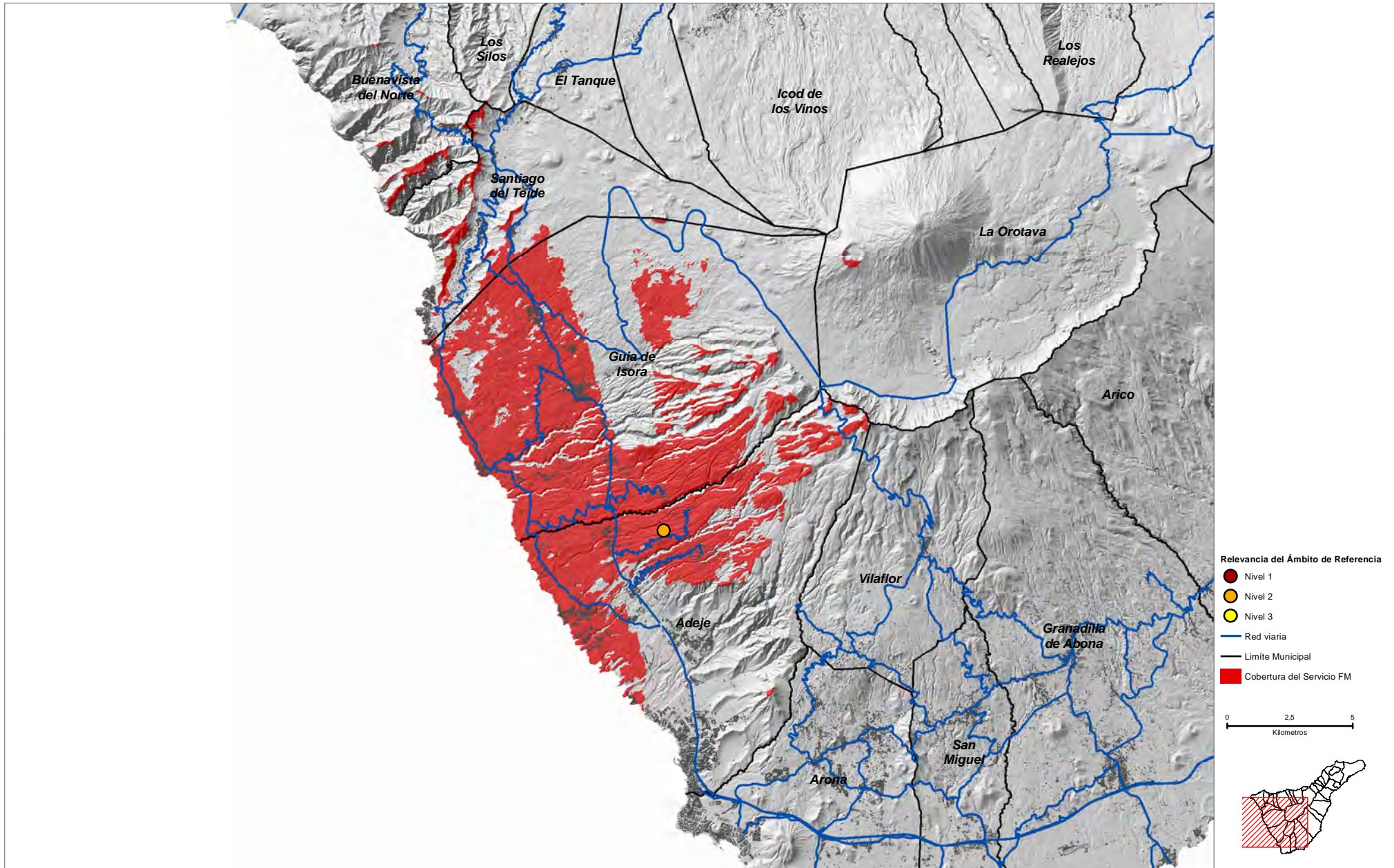


Tijoco Alto (ADJ_01)

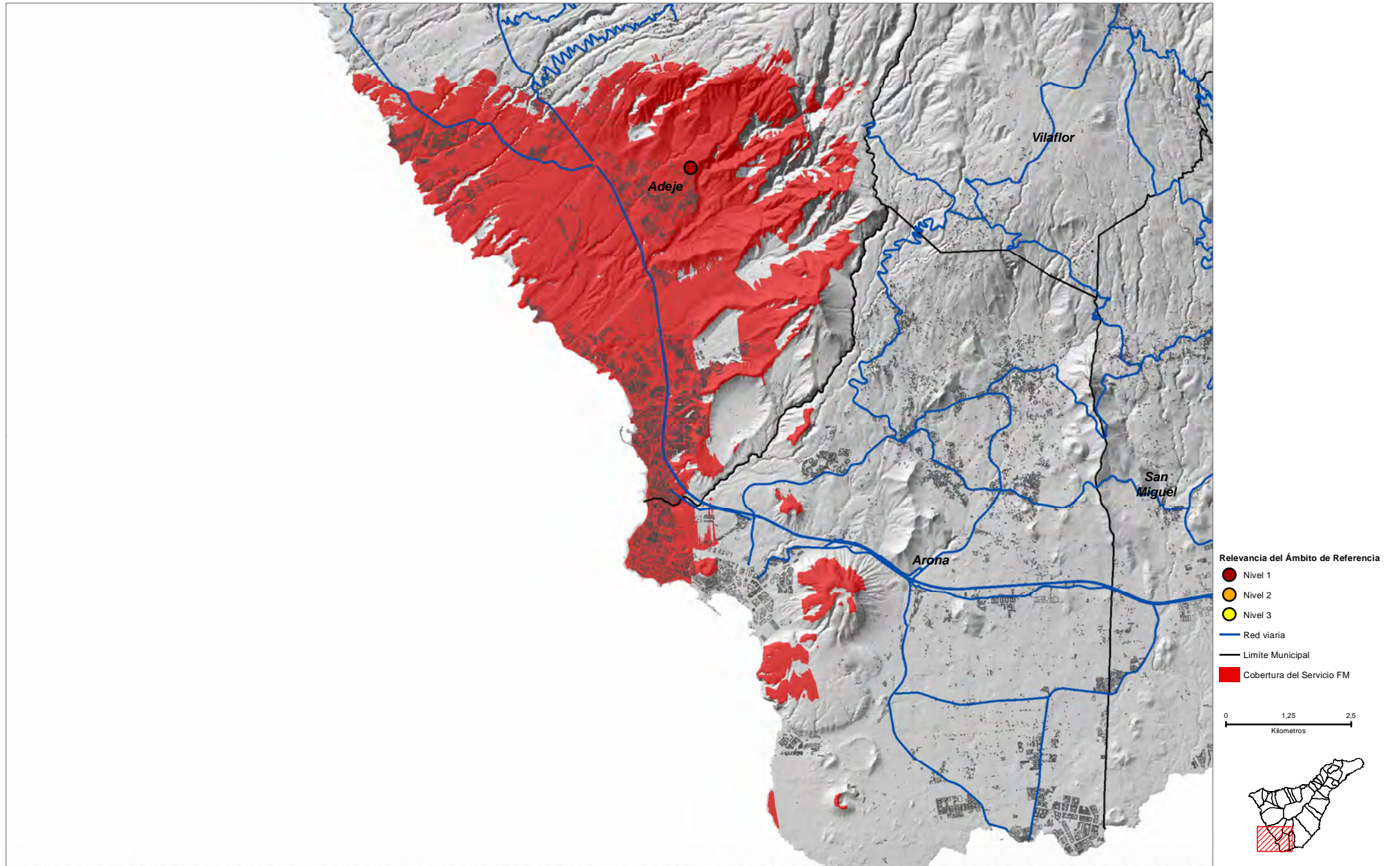
COORDENADAS DE REFERENCIA WGS84-UTM28N: X: 328819 Y: 3116304

Cobertura Territorial del Servicio de Radiodifusión Sonora FM



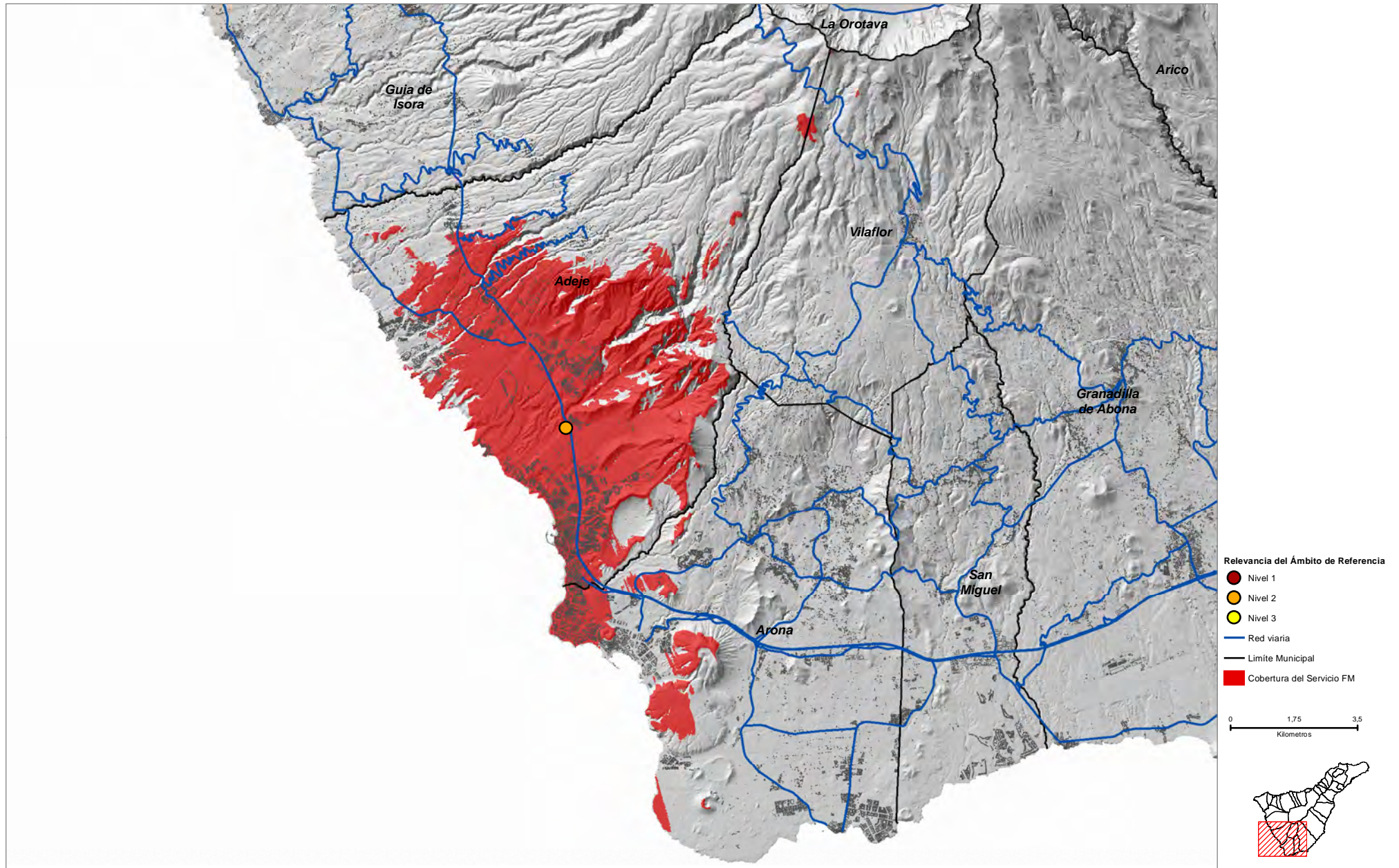
COORDENADAS DE REFERENCIA WGS84-UTM28N: X: 330619 Y: 3112457

Cobertura Territorial del Servicio de Radiodifusión Sonora FM



COORDENADAS DE REFERENCIA WGS84-UTM28N: X: 329762 Y: 3110142

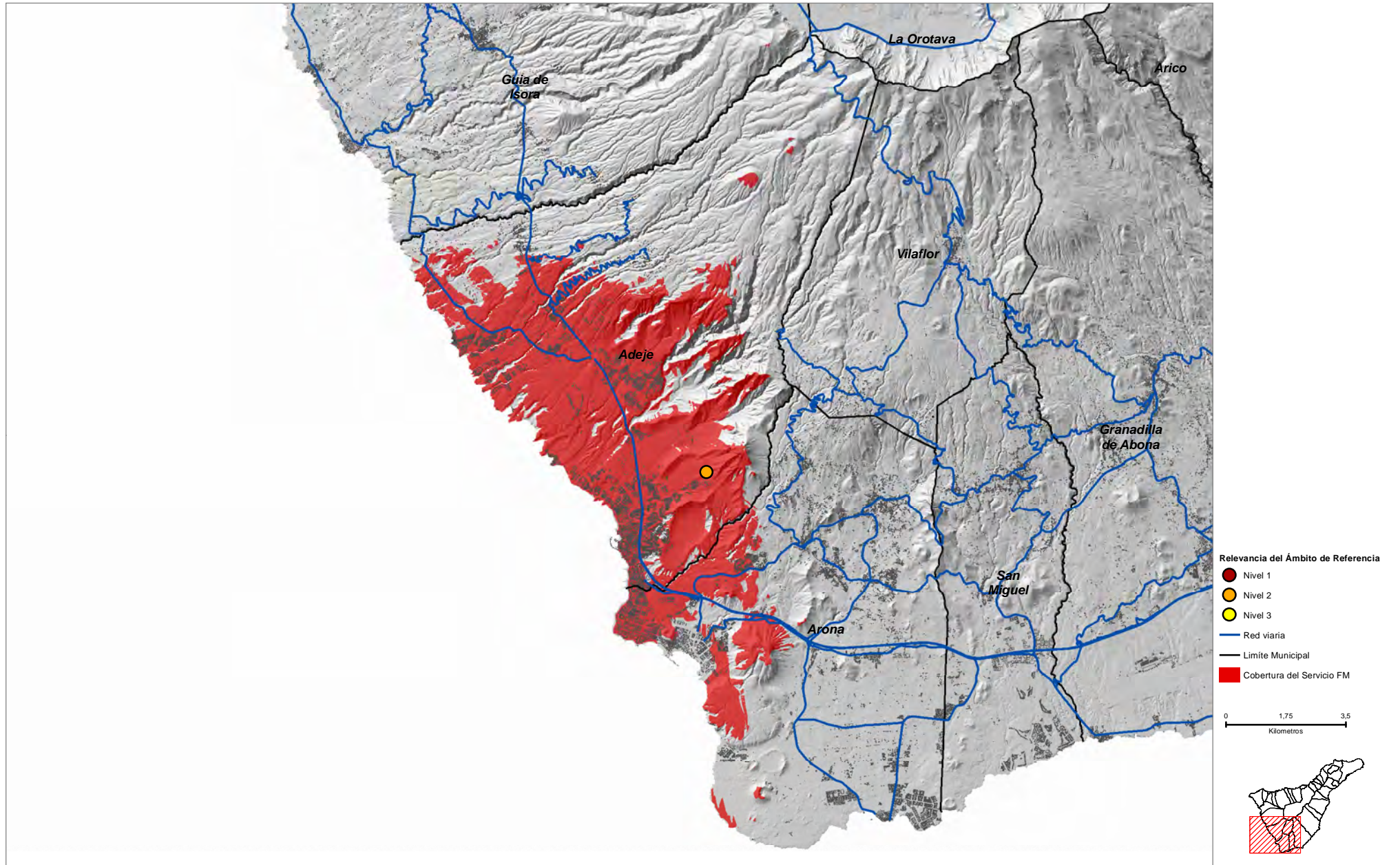
Cobertura Territorial del Servicio de Radiodifusión Sonora FM



Roque del Conde (ADJ_07)

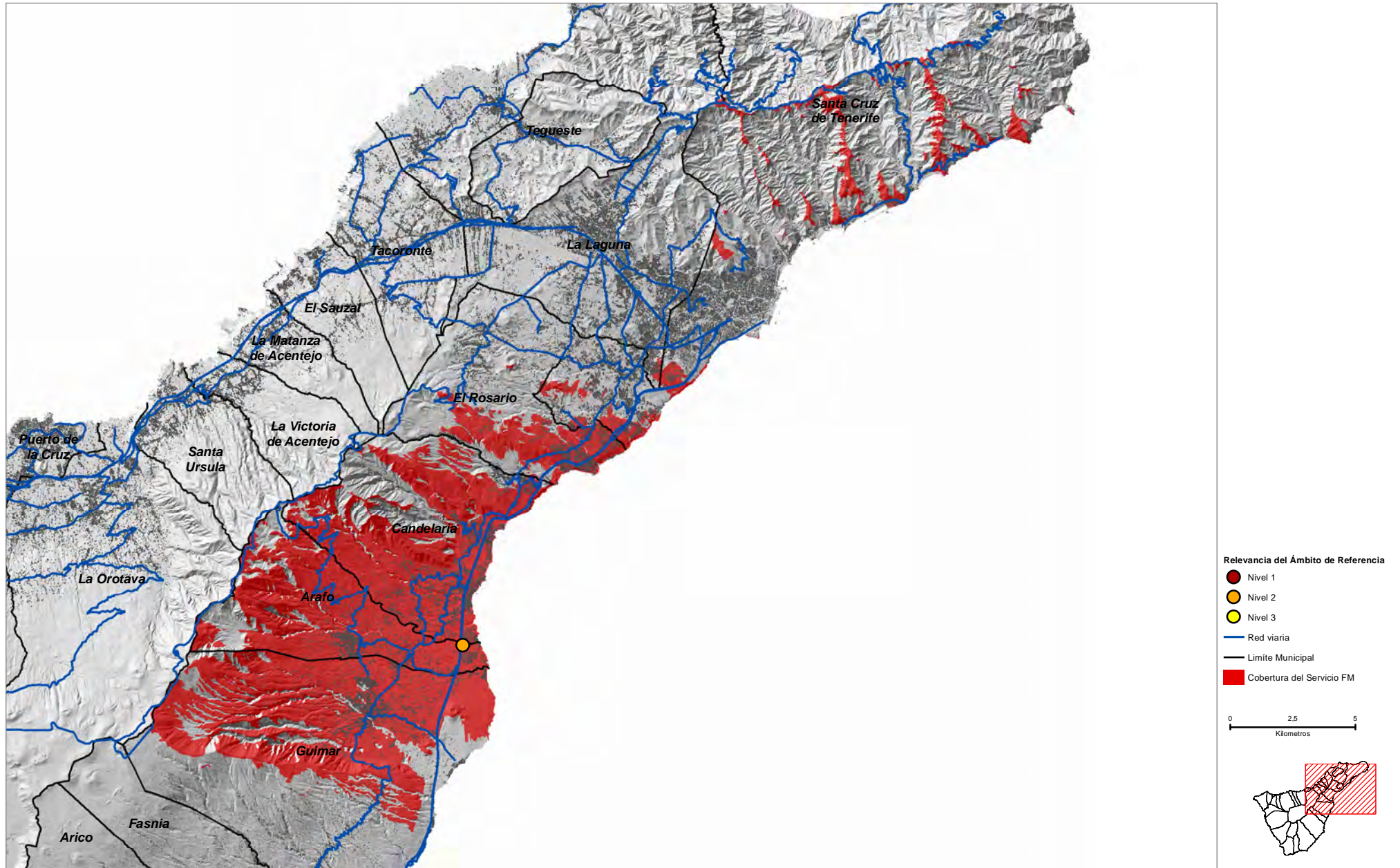
COORDENADAS DE REFERENCIA WGS84-UTM28N: X: 332032 Y: 3109181

Cobertura Territorial del Servicio de Radiodifusión Sonora FM



COORDENADAS DE REFERENCIA WGS84-UTM28N: X: 365408 Y: 3135476

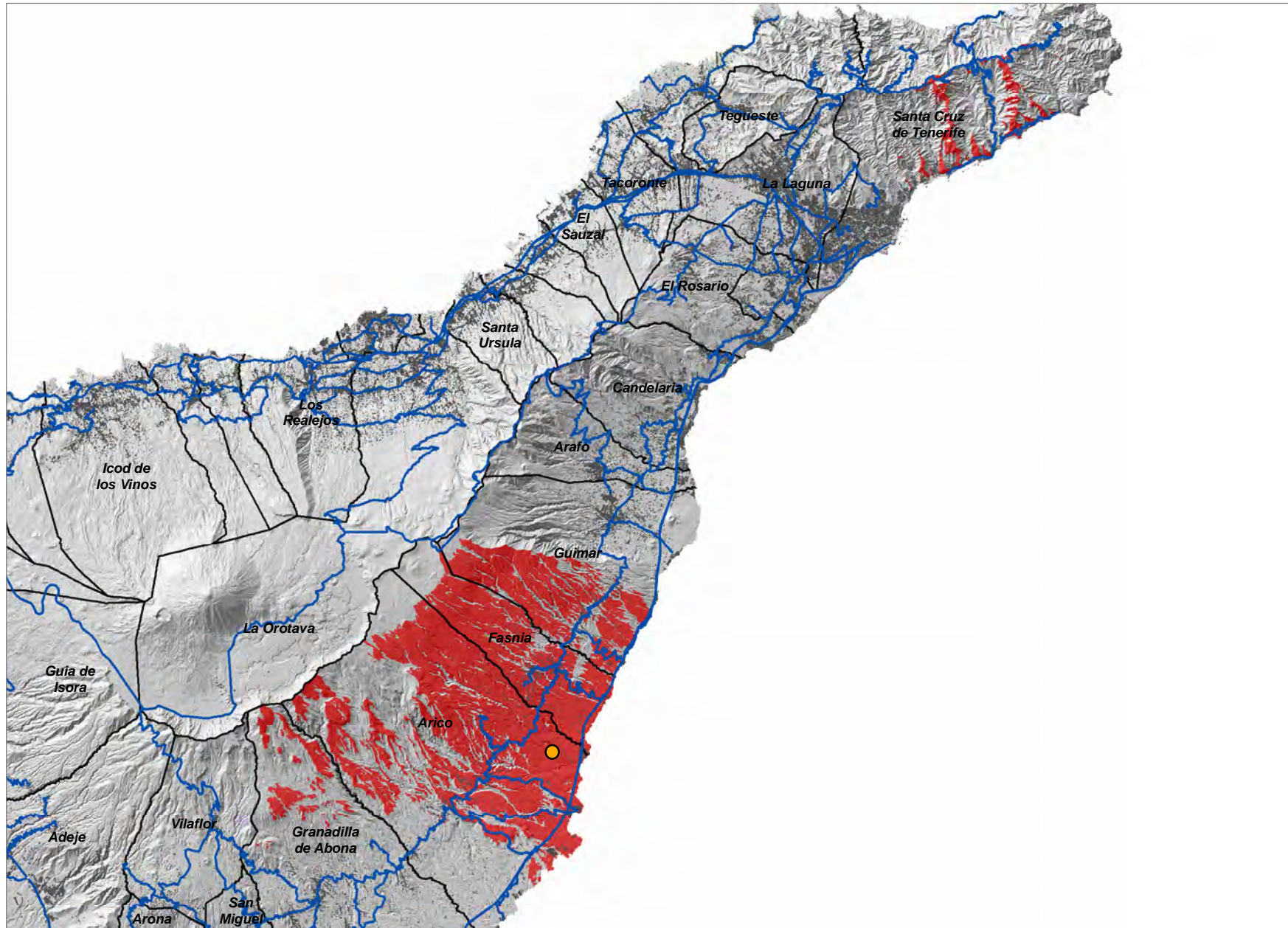
Cobertura Territorial del Servicio de Radiodifusión Sonora FM



Lomo de Abote (ARI_02)

COORDENADAS DE REFERENCIA WGS84-UTM28N: X: **358350** Y: **3119658**

Cobertura Territorial del Servicio de Radiodifusión Sonora FM



Relevancia del Ámbito de Referencia

- Nivel 1
- Nivel 2
- Nivel 3

— Red viaria

— Limite Municipal

■ Cobertura del Servicio FM

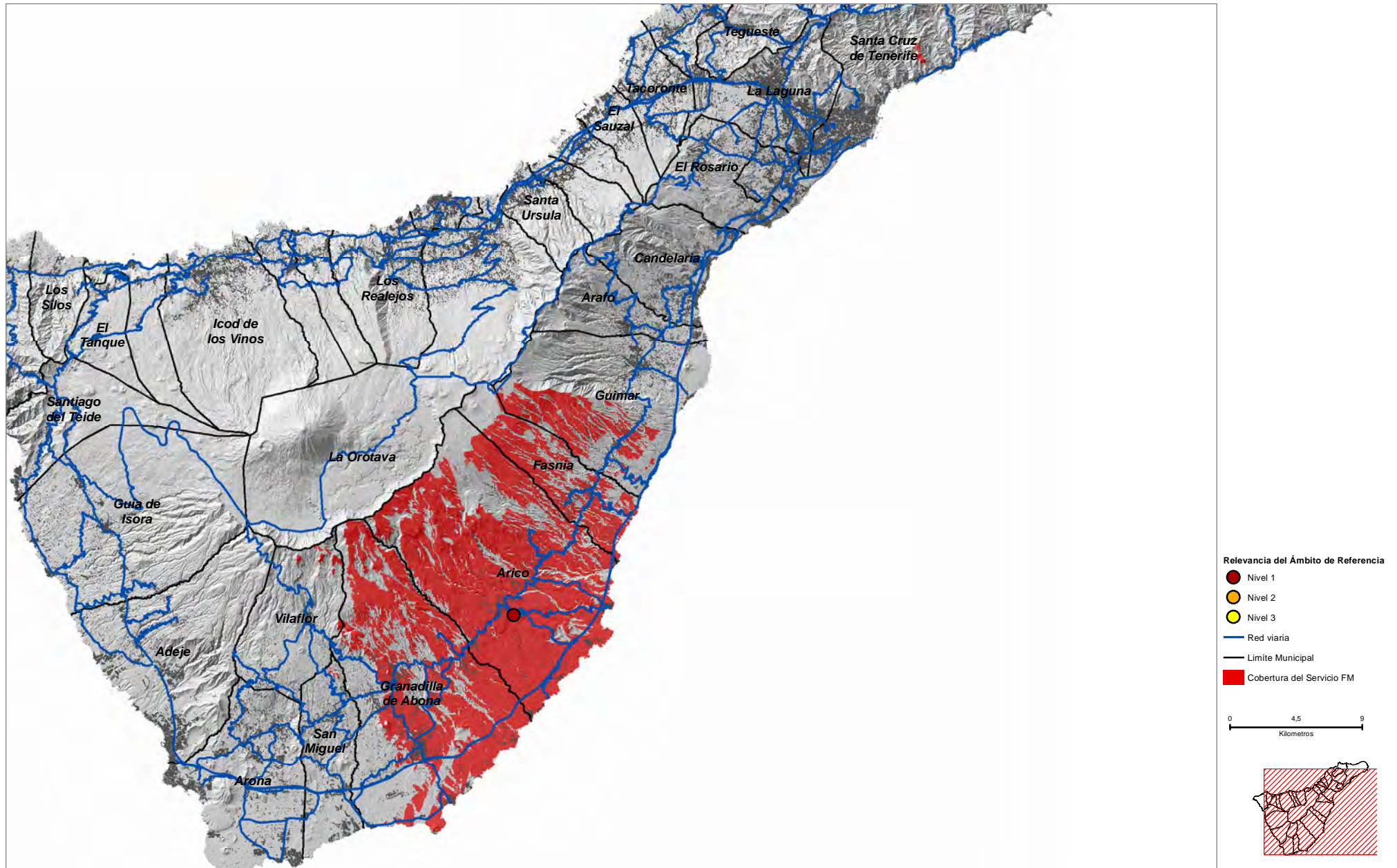
0 3,75 7,5
Kilómetros



Paredes Nuevas (ARI_04)

COORDENADAS DE REFERENCIA WGS84-UTM28N: X: 353249 Y: 3115851

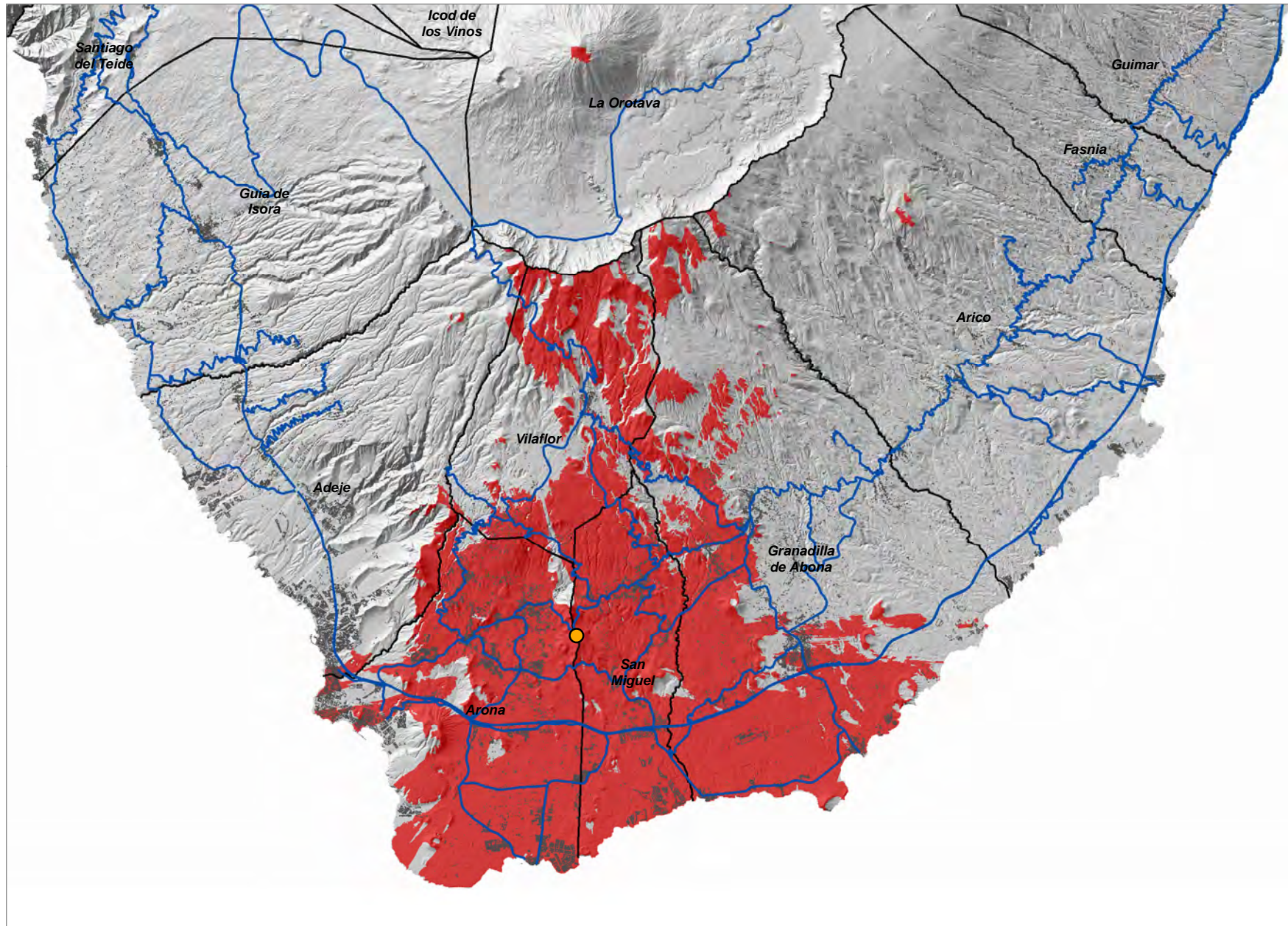
Cobertura Territorial del Servicio de Radiodifusión Sonora FM



La Centinela (ARO_01)

COORDENADAS DE REFERENCIA WGS84-UTM28N: X: 338821 Y: 3107270

Cobertura Territorial del Servicio de Radiodifusión Sonora FM



Relevancia del Ámbito de Referencia

- Nivel 1
- Nivel 2
- Nivel 3
- Red viaria
- Límite Municipal
- Cobertura del Servicio FM

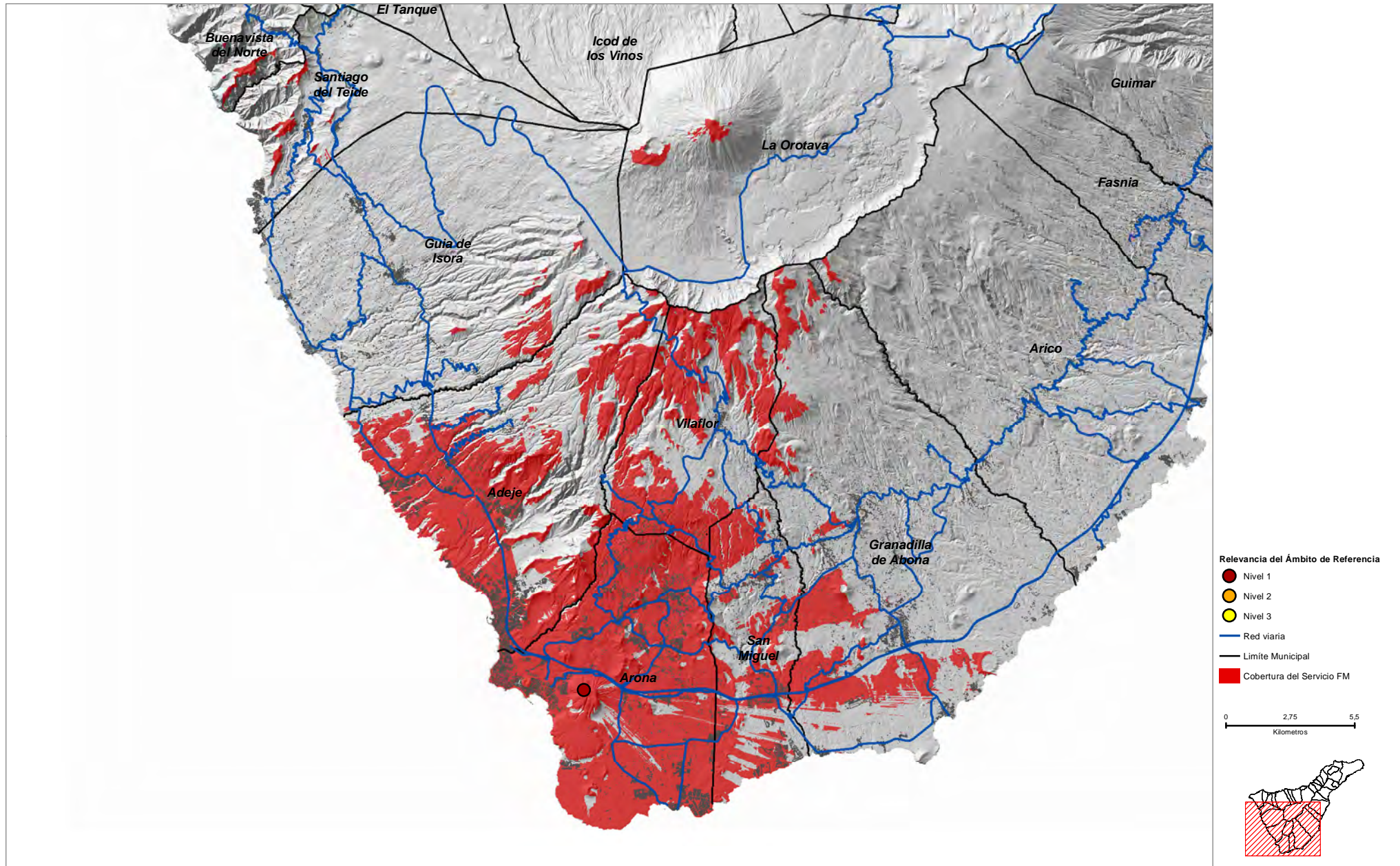
0 2,5 5
Kilometros



Montaña de Guaza-1 (ARO_05)

COORDENADAS DE REFERENCIA WGS84-UTM28N: X: **333391** Y: **3104131**

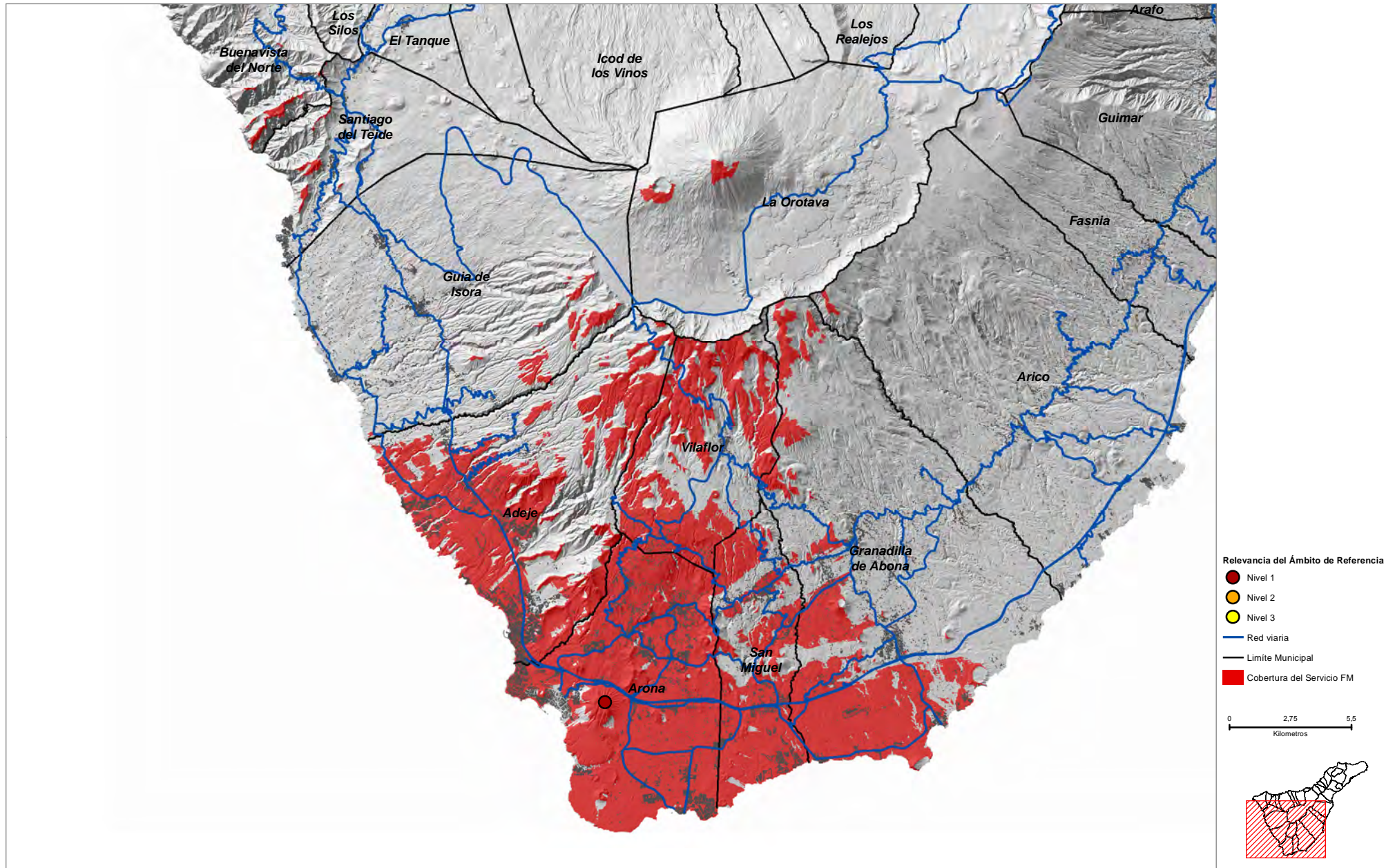
Cobertura Territorial del Servicio de Radiodifusión Sonora FM



Montaña de Guaza-2 (ARO_06)

COORDENADAS DE REFERENCIA WGS84-UTM28N: X: 333823 Y: 3104043

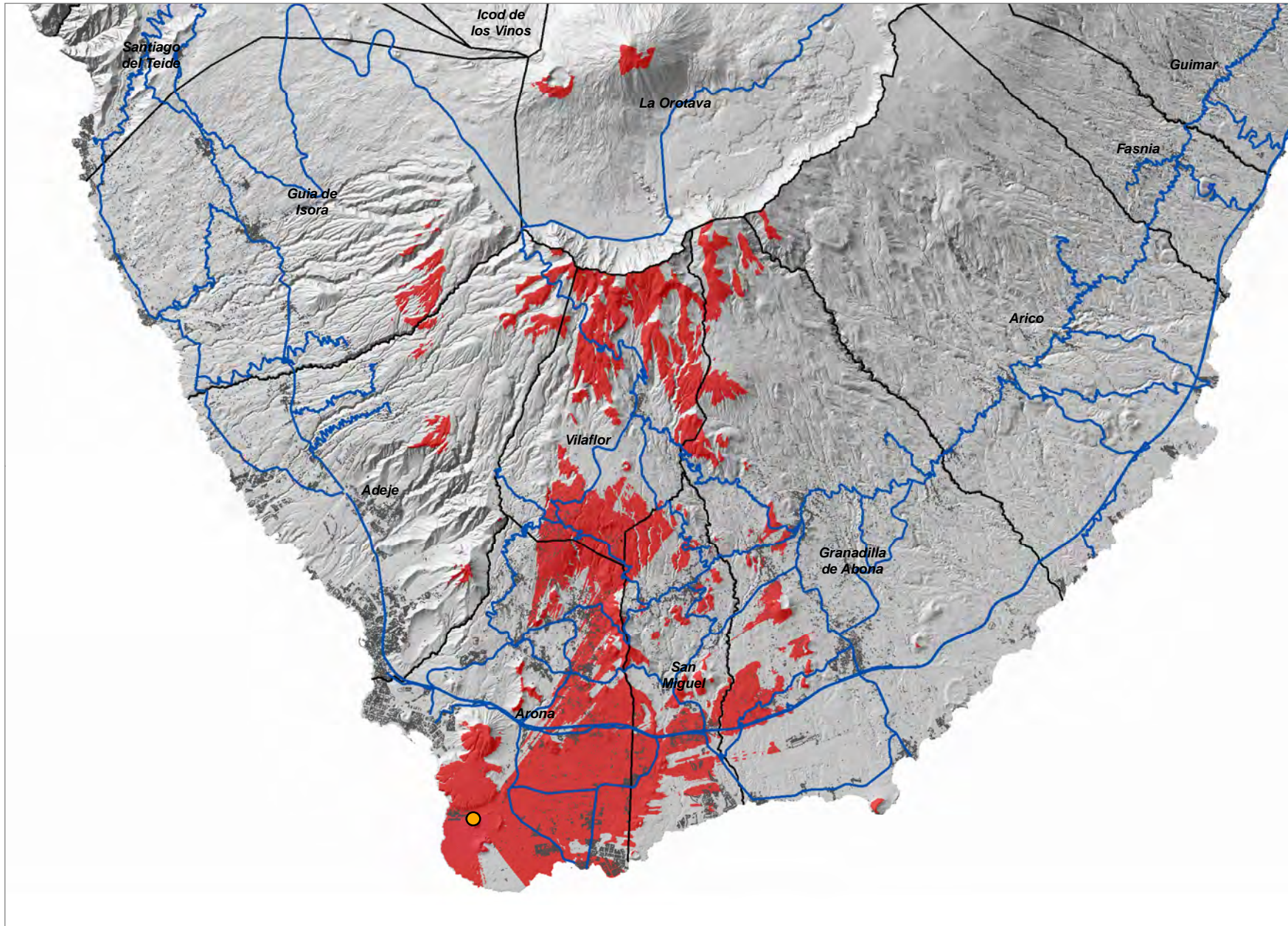
Cobertura Territorial del Servicio de Radiodifusión Sonora FM



Palm Mar (ARO_08)

COORDENADAS DE REFERENCIA WGS84-UTM28N: X: **333316** Y: **3100784**

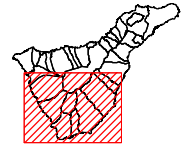
Cobertura Territorial del Servicio de Radiodifusión Sonora FM



Relevancia del Ámbito de Referencia

- Nivel 1
- Nivel 2
- Nivel 3
- Red viaria
- Límite Municipal
- Cobertura del Servicio FM

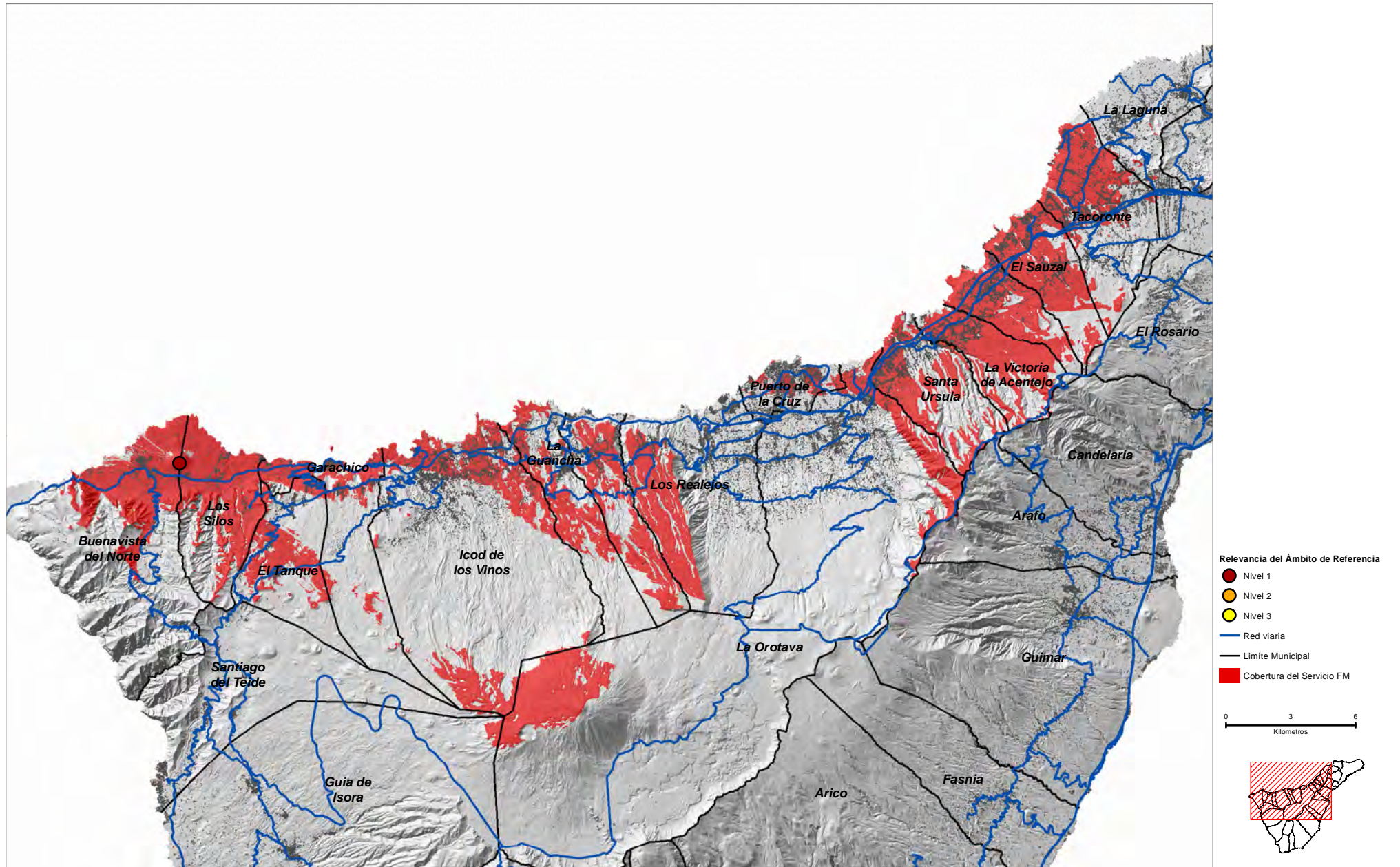
0 2,5 5
Kilometros



Montaña de Taco-1 (BUE_02)

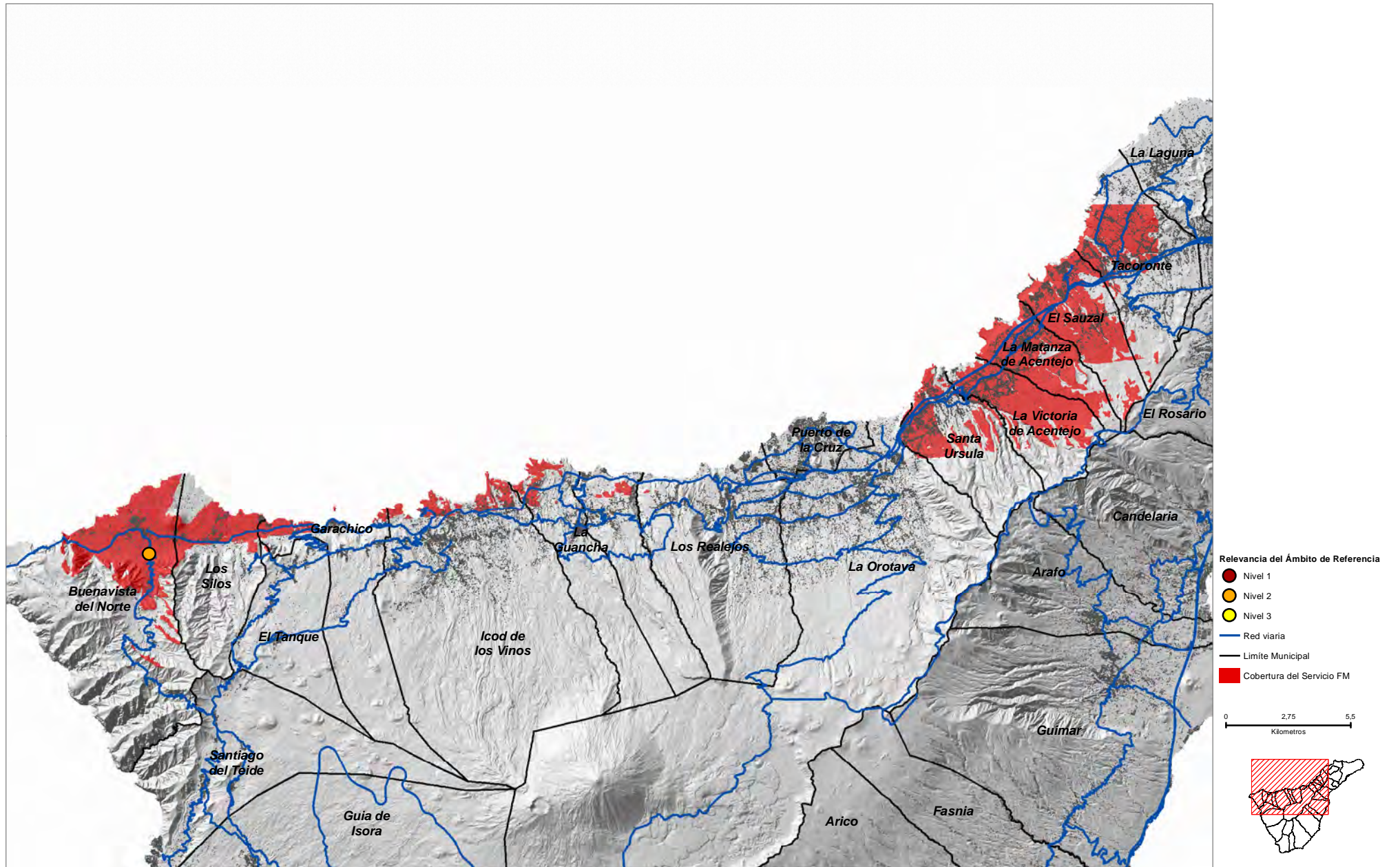
COORDENADAS DE REFERENCIA WGS84-UTM28N: X: 320260 Y: 3139817

Cobertura Territorial del Servicio de Radiodifusión Sonora FM



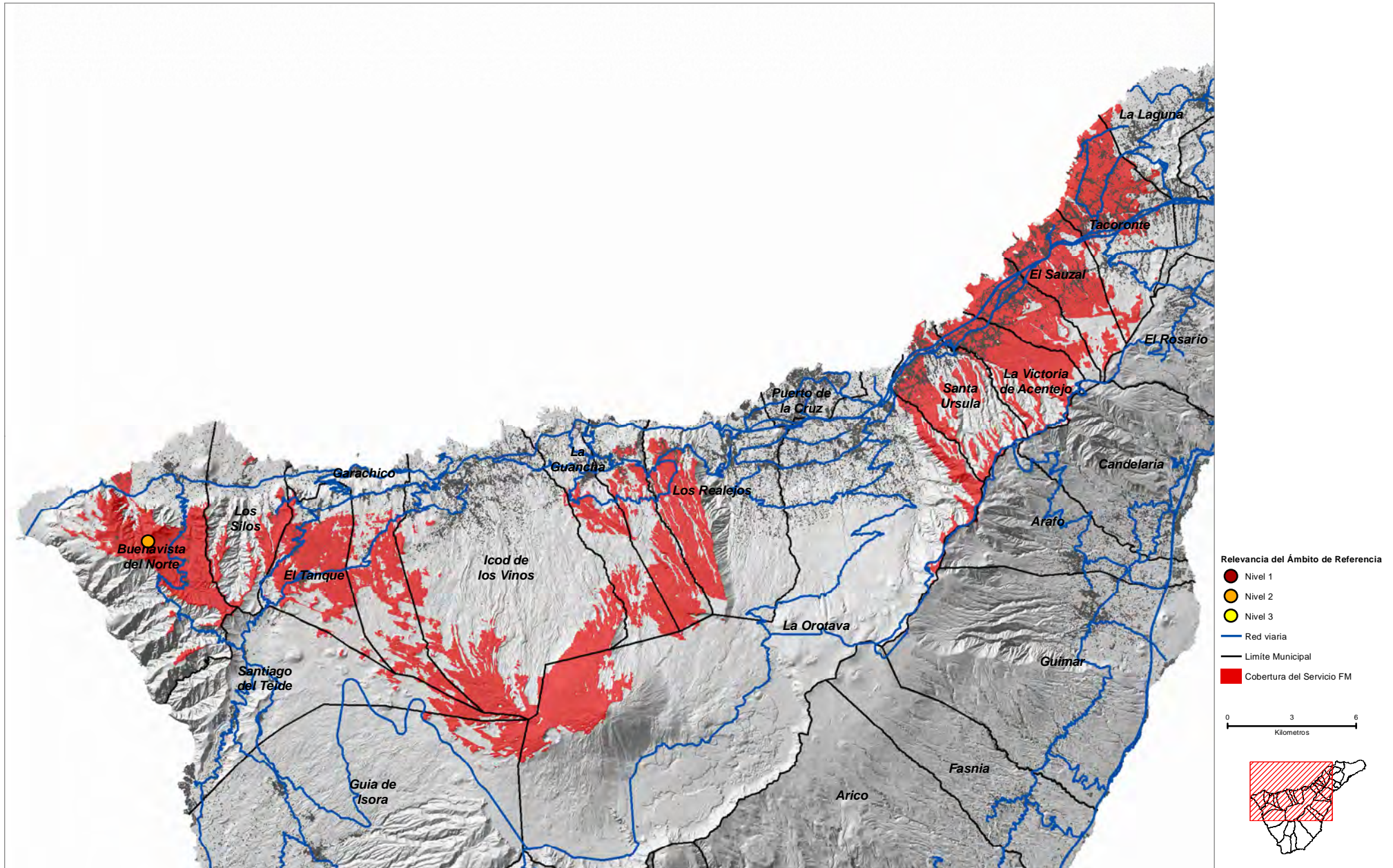
COORDENADAS DE REFERENCIA WGS84-UTM28N: X: 319111 Y: 3138496

Cobertura Territorial del Servicio de Radiodifusión Sonora FM



COORDENADAS DE REFERENCIA WGS84-UTM28N: X: 317506 Y: 3136433

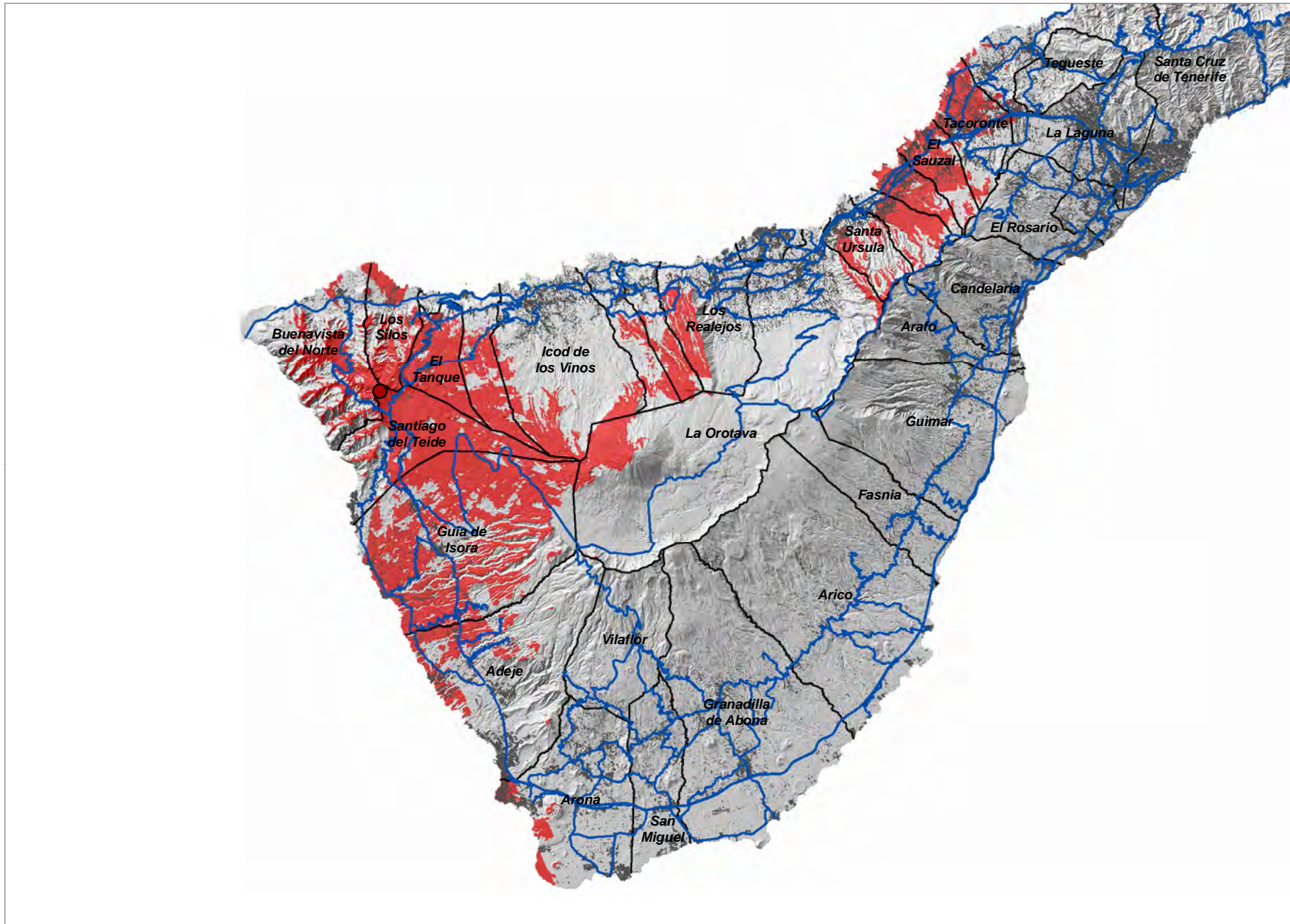
Cobertura Territorial del Servicio de Radiodifusión Sonora FM



Cruz de Gala (BUE_05)

COORDENADAS DE REFERENCIA WGS84-UTM28N: X: **321293** Y: **3133013**

Cobertura Territorial del Servicio de Radiodifusión Sonora FM



- Relevancia del Ámbito de Referencia
- Nivel 1
 - Nivel 2
 - Nivel 3
 - Red viaria
 - Límite Municipal
 - Cobertura del Servicio FM

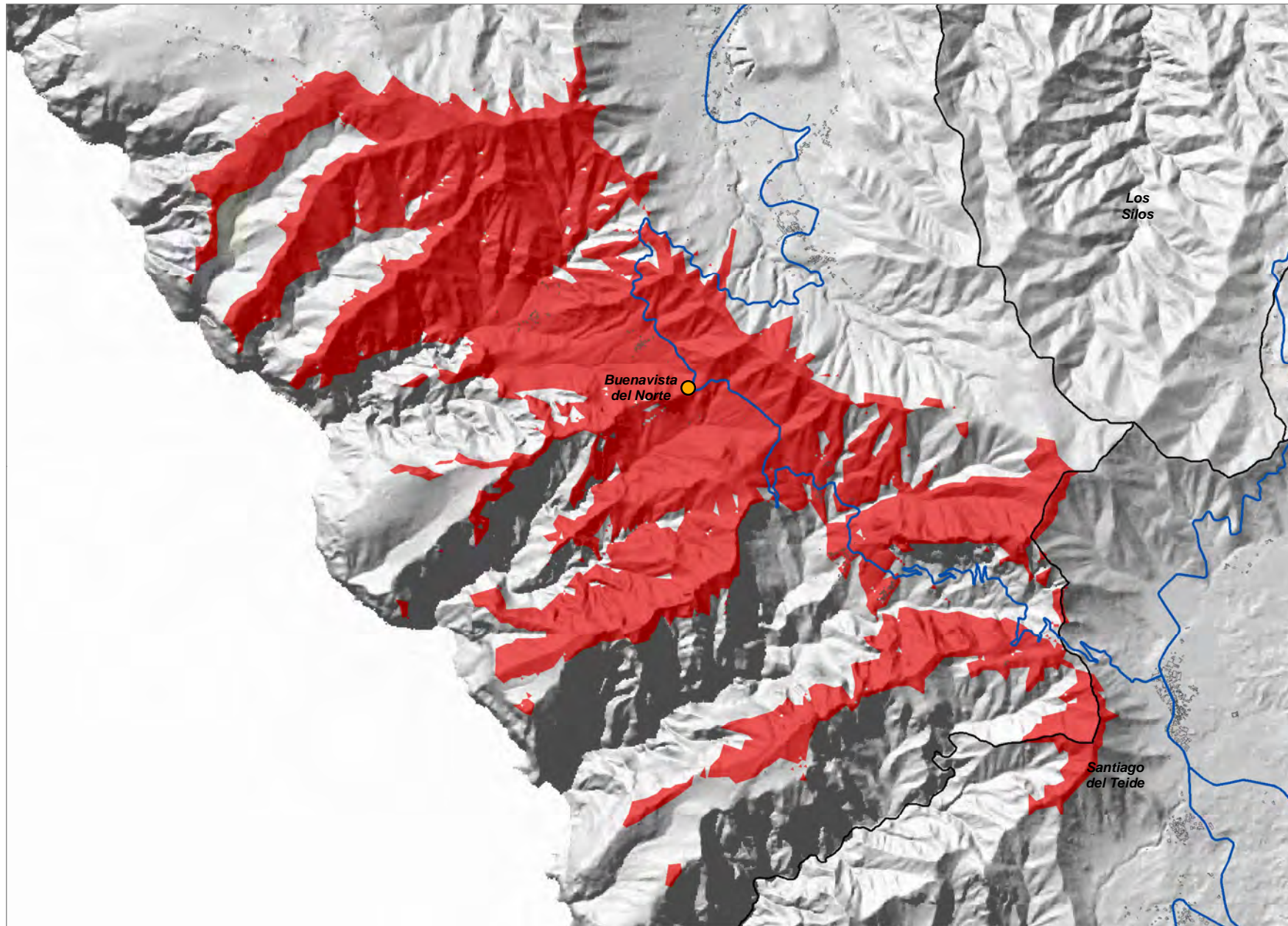
0 4.75 9.5
Kilometros



Los Carrizales (BUE_06)

COORDENADAS DE REFERENCIA WGS84-UTM28N: X: 318348 Y: 3133641

Cobertura Territorial del Servicio de Radiodifusión Sonora FM



- Relevancia del Ámbito de Referencia
- Nivel 1
 - Nivel 2
 - Nivel 3
- Red viaria
- Límite Municipal
- Cobertura del Servicio FM

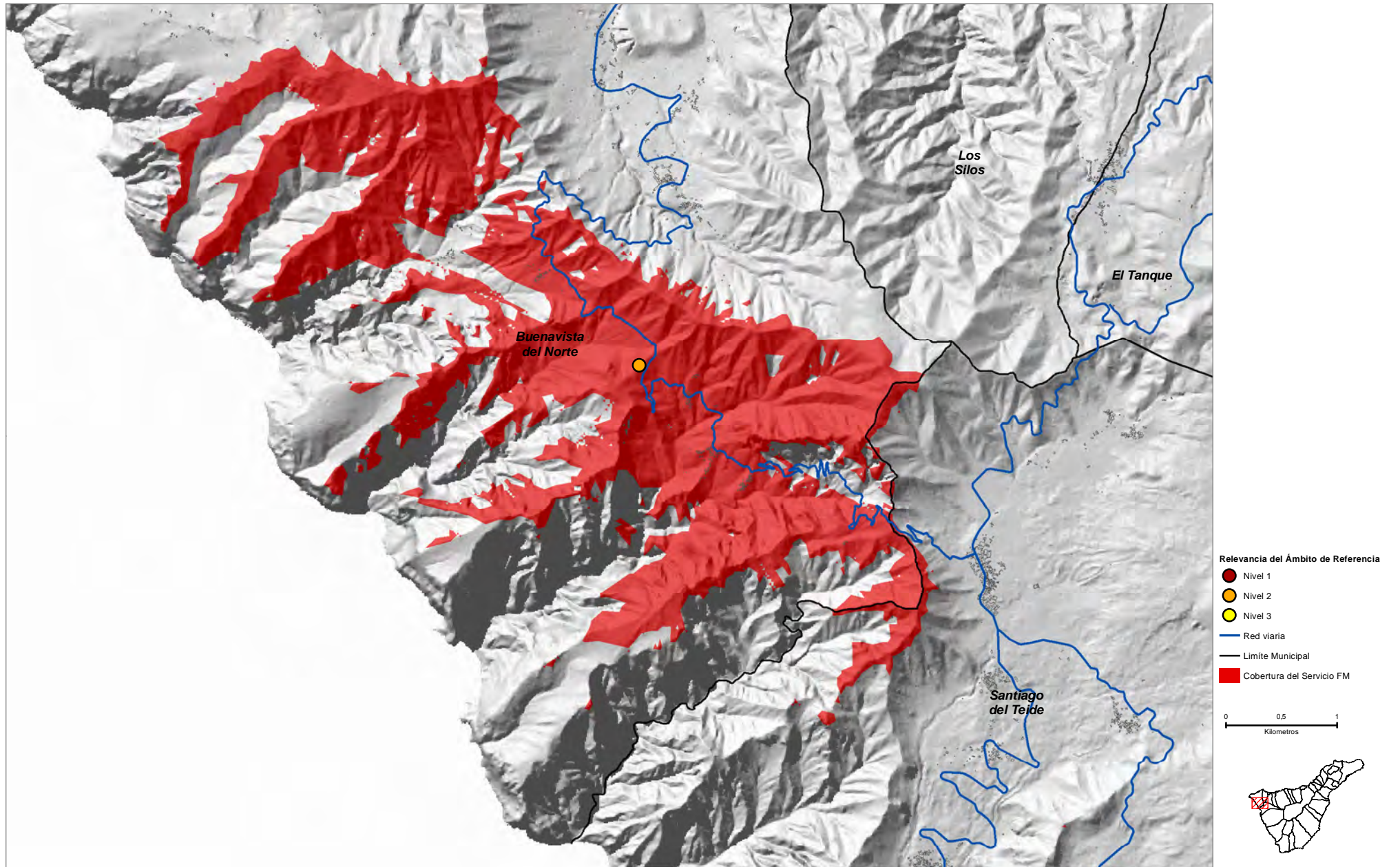
0 0.5 1
Kilómetros



Masca (BUE_07)

COORDENADAS DE REFERENCIA WGS84-UTM28N: X: 318888 Y: 3133168

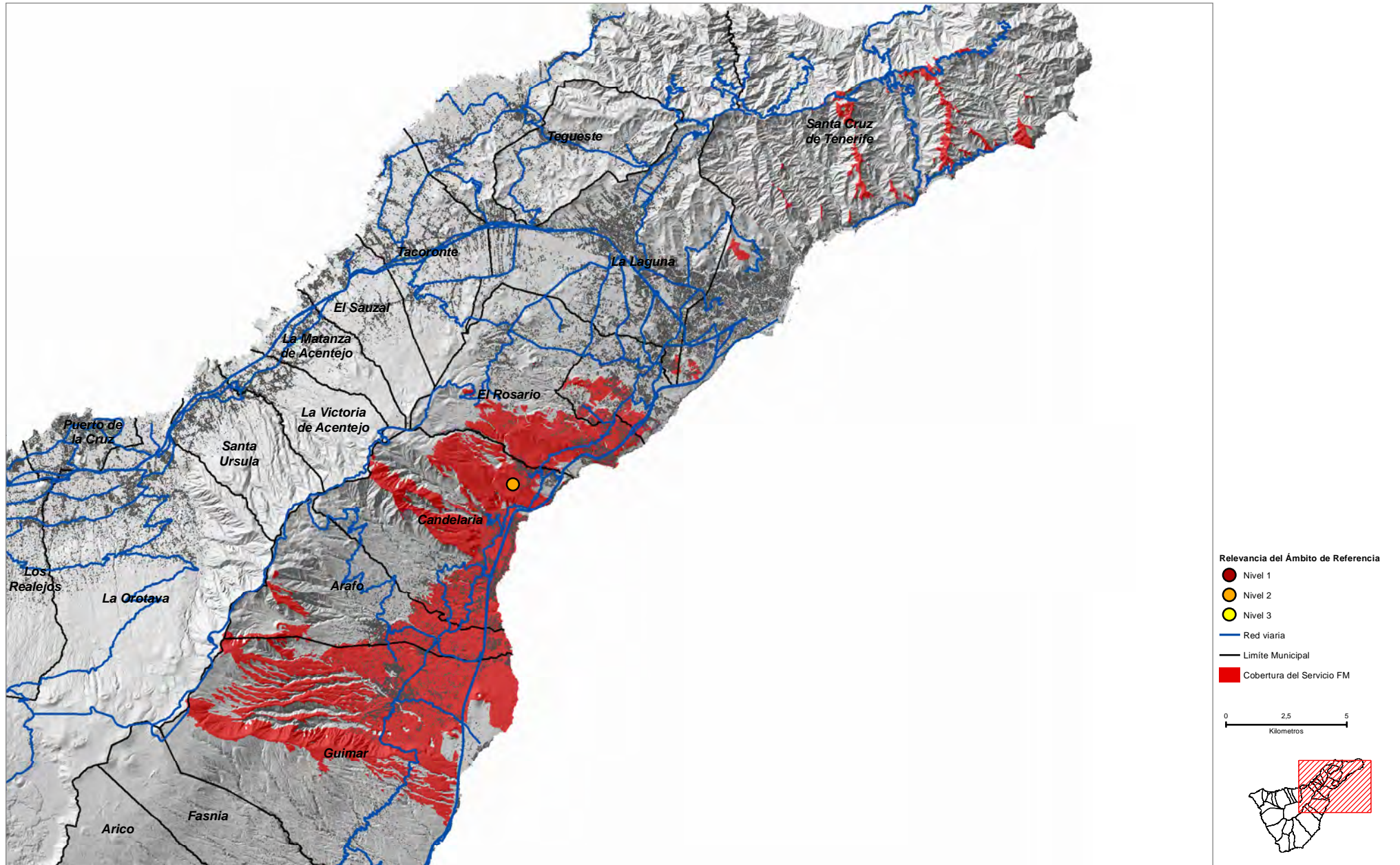
Cobertura Territorial del Servicio de Radiodifusión Sonora FM



Barranco Hondo (CAN_05)

COORDENADAS DE REFERENCIA WGS84-UTM28N: X: **366483** Y: **3141595**

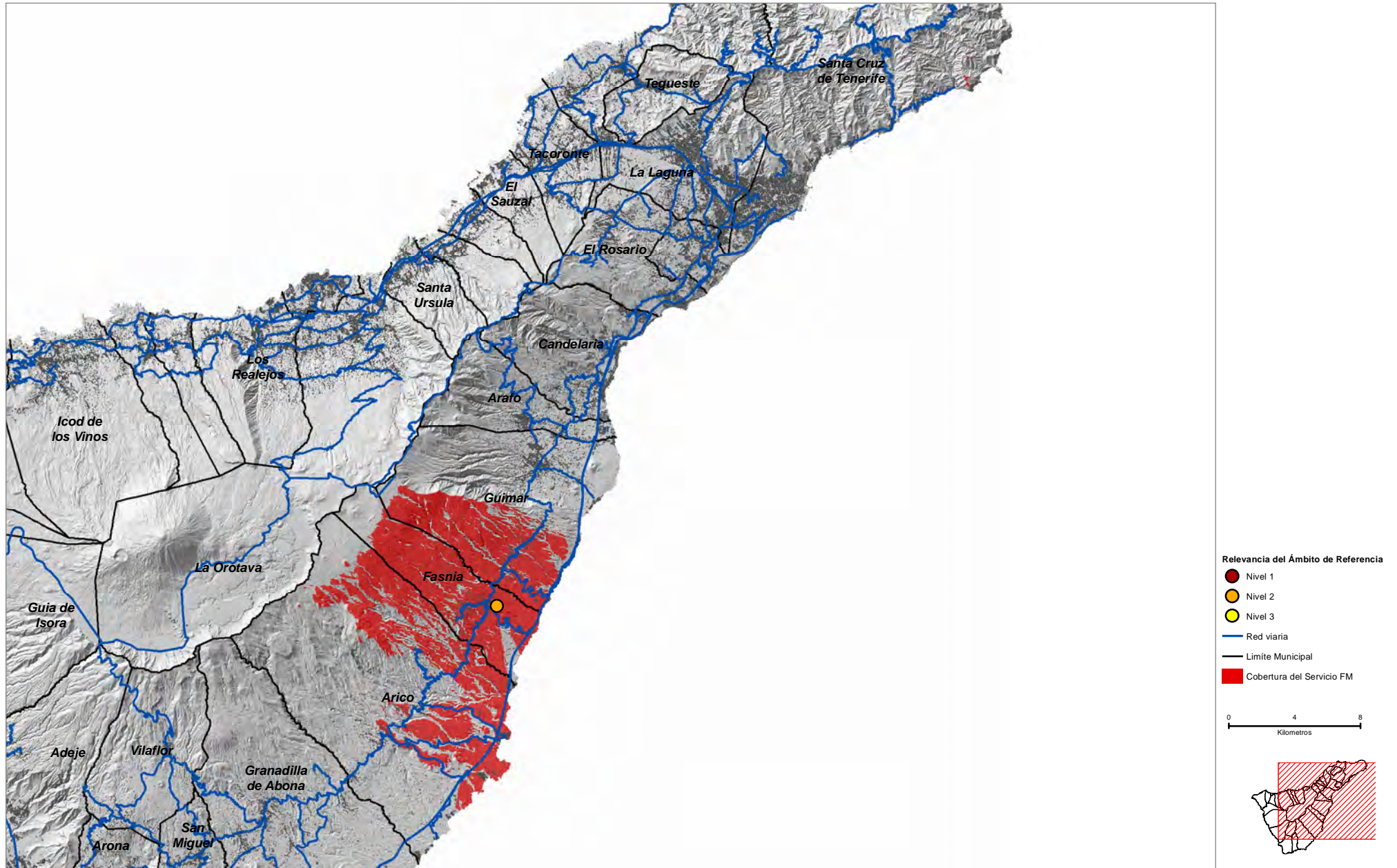
Cobertura Territorial del Servicio de Radiodifusión Sonora FM



Lomo Tabares (FAS_02)

COORDENADAS DE REFERENCIA WGS84-UTM28N: X: **359210** Y: **3124305**

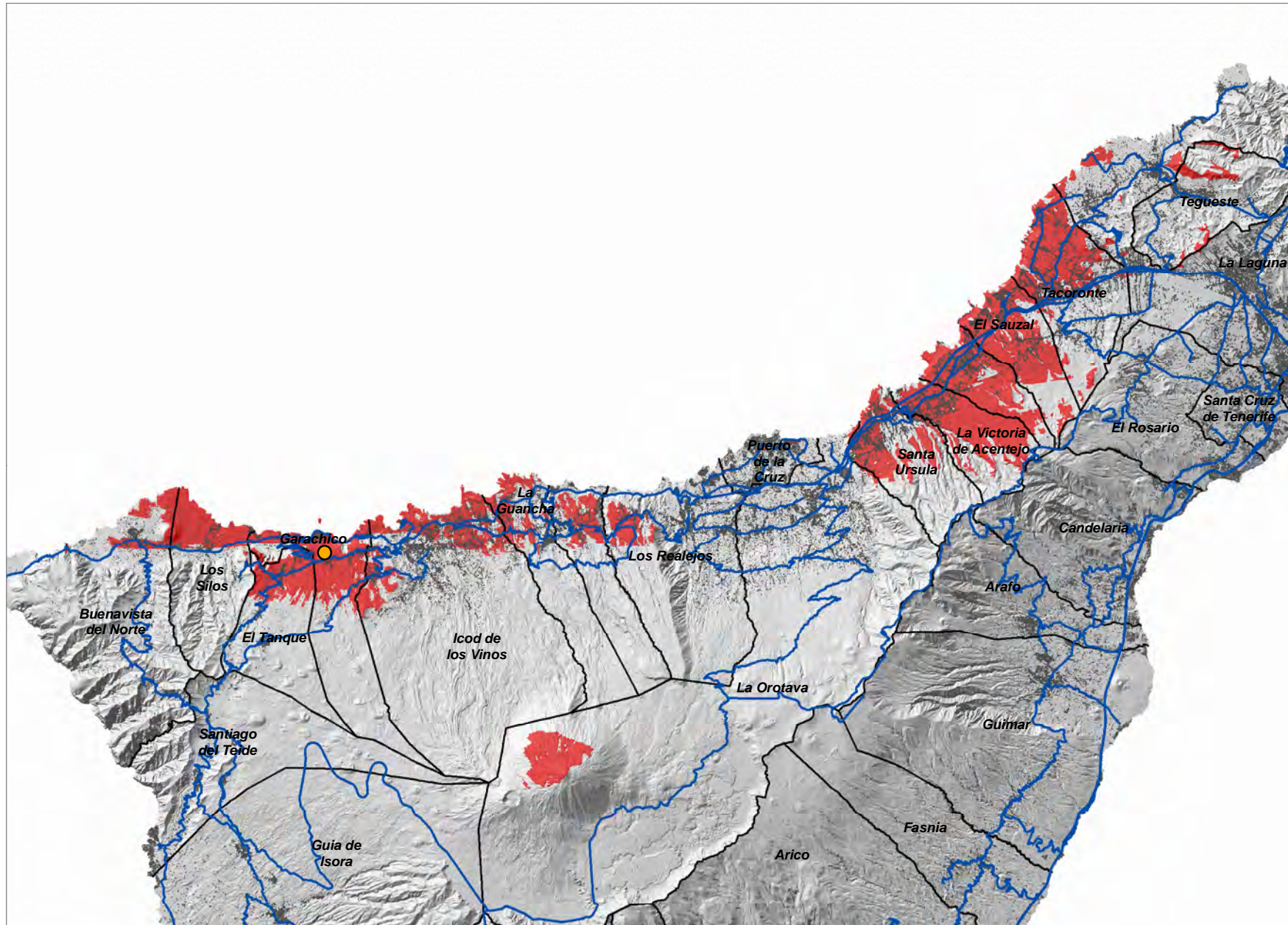
Cobertura Territorial del Servicio de Radiodifusión Sonora FM



El Lance-2 (GAR_04)

COORDENADAS DE REFERENCIA WGS84-UTM28N: X: **327562** Y: **3138962**

Cobertura Territorial del Servicio de Radiodifusión Sonora FM



Relevancia del Ámbito de Referencia

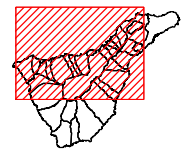
- Nivel 1
- Nivel 2
- Nivel 3

— Red viaria

— Límite Municipal

■ Cobertura del Servicio FM

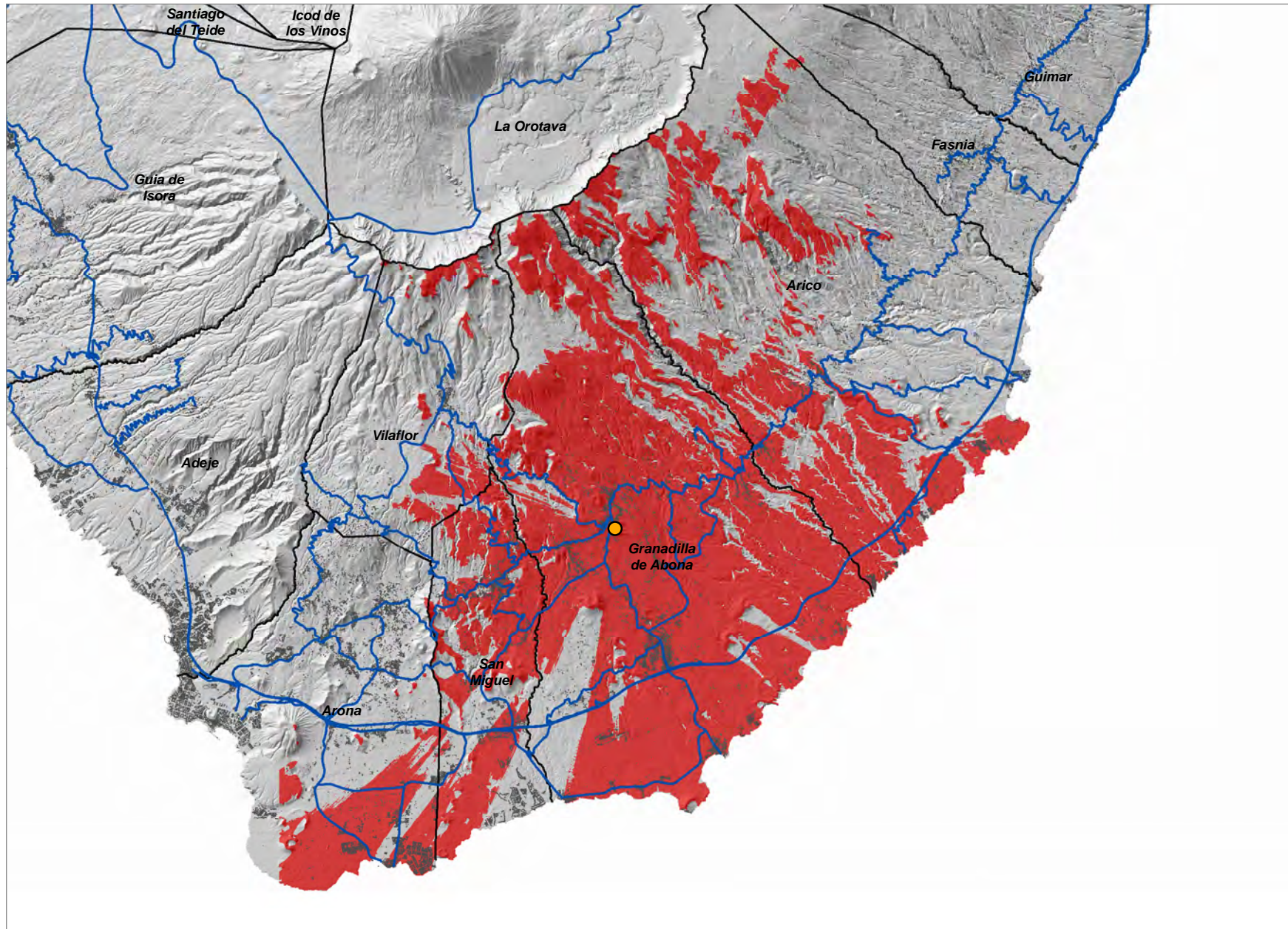
0 3 6
Kilómetros



Montaña Acojeja-2 (GRA_02)

COORDENADAS DE REFERENCIA WGS84-UTM28N: X: 345276 Y: 3111049

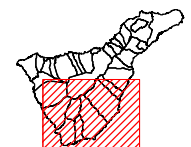
Cobertura Territorial del Servicio de Radiodifusión Sonora FM



Relevancia del Ámbito de Referencia

- Nivel 1
- Nivel 2
- Nivel 3
- Red viaria
- Limite Municipal
- Cobertura del Servicio FM

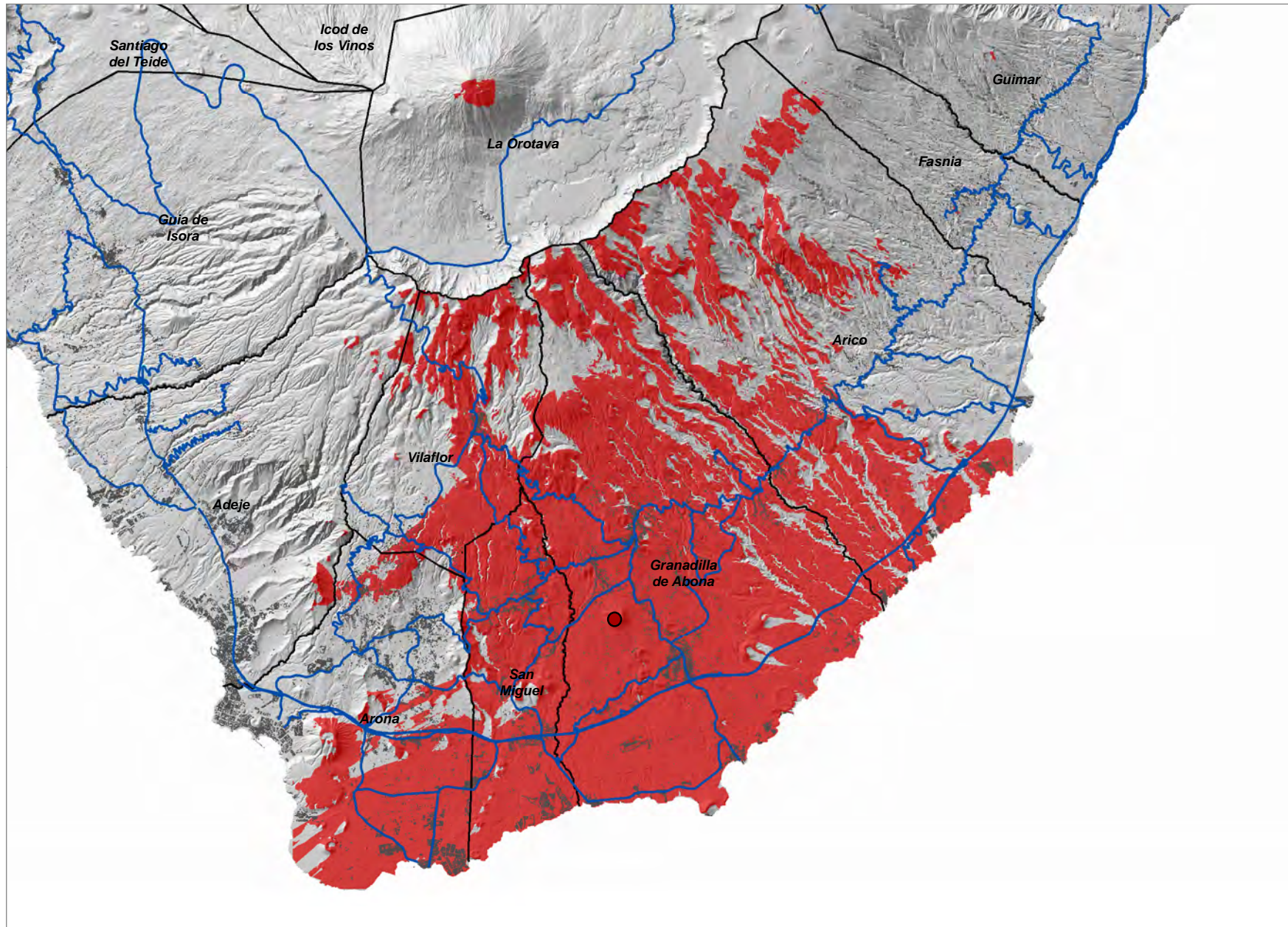
0 2,5 5
Kilometros



Montaña Gorda (GRA_04)

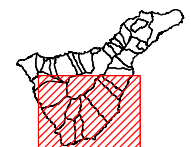
COORDENADAS DE REFERENCIA WGS84-UTM28N: X: 344348 Y: 3108321

Cobertura Territorial del Servicio de Radiodifusión Sonora FM



- Relevancia del Ámbito de Referencia
- Nivel 1
 - Nivel 2
 - Nivel 3
 - Red viaria
 - Límite Municipal
 - Cobertura del Servicio FM

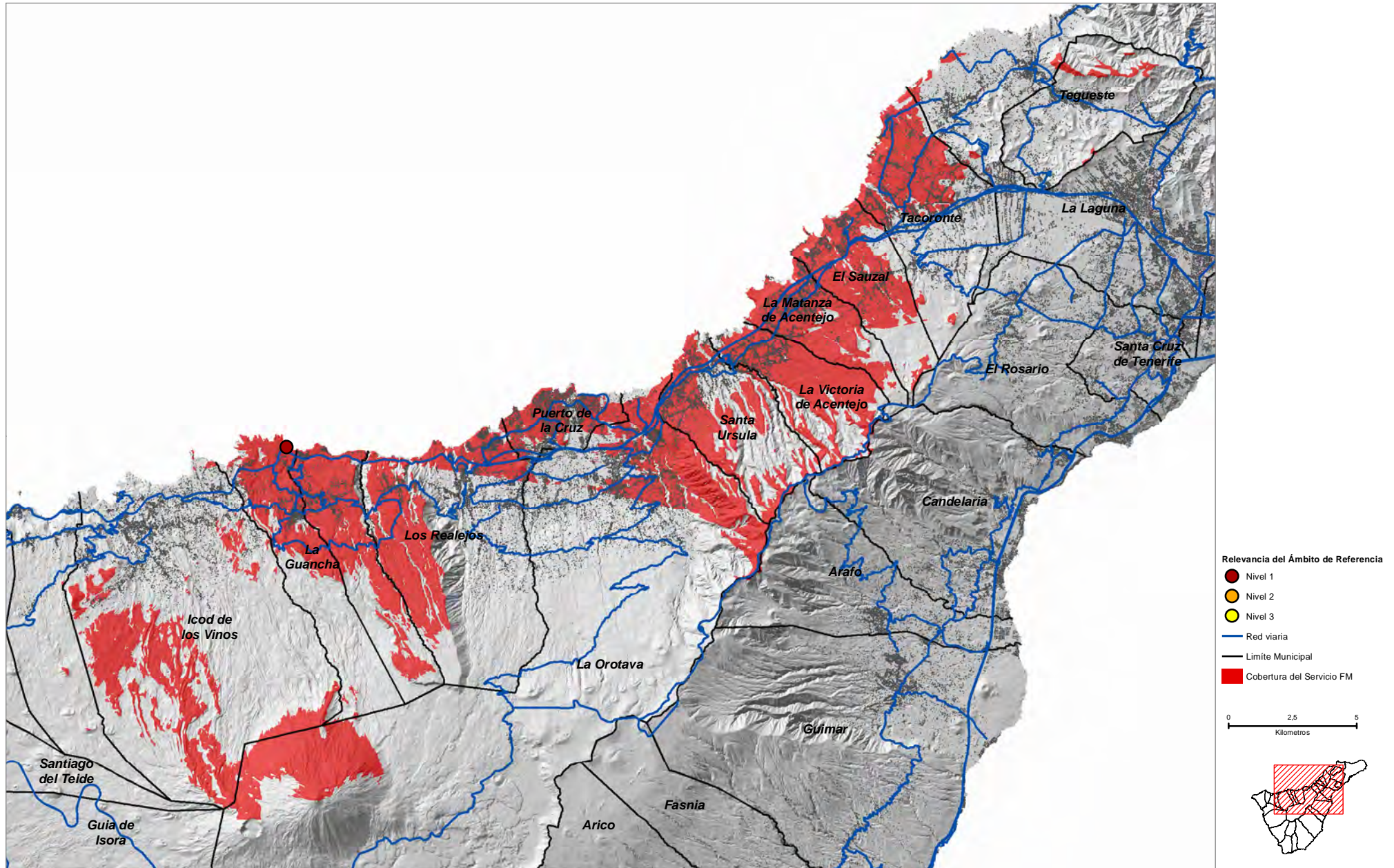
0 2.5 5
Kilómetros



El Burgado (GUA_01)

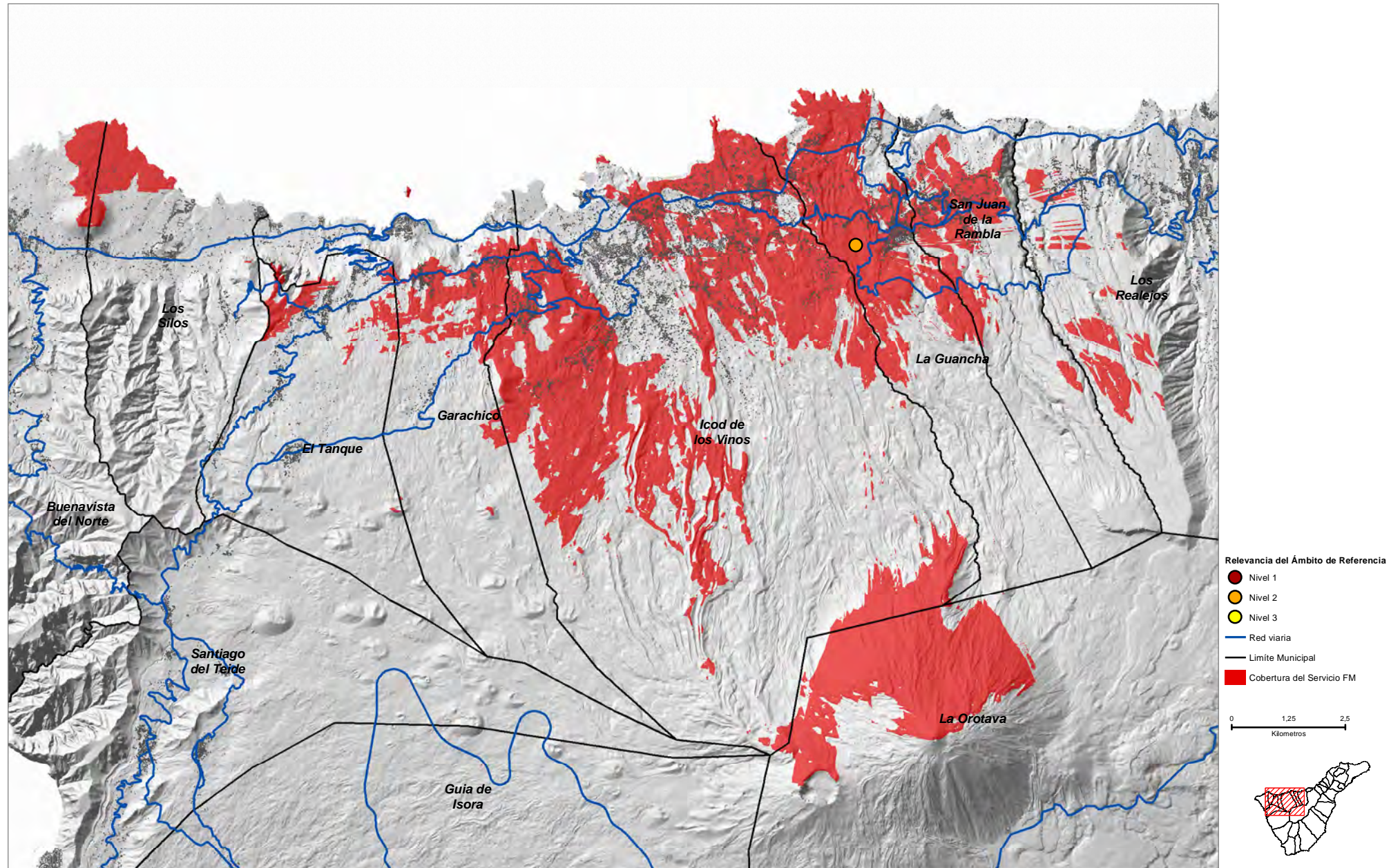
COORDENADAS DE REFERENCIA WGS84-UTM28N: X: **337753** Y: **3142269**

Cobertura Territorial del Servicio de Radiodifusión Sonora FM



COORDENADAS DE REFERENCIA WGS84-UTM28N: X: 337185 Y: 3139341

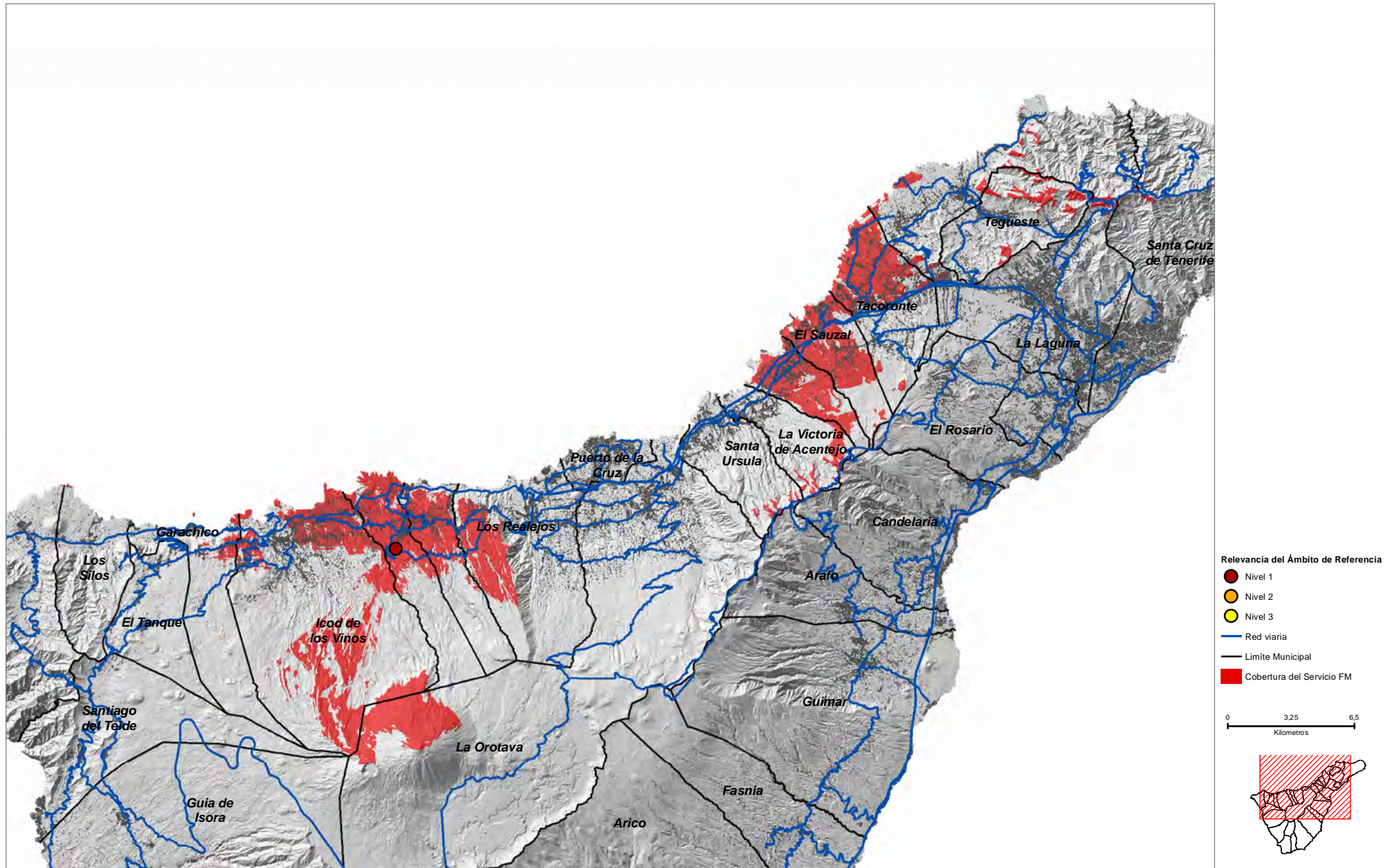
Cobertura Territorial del Servicio de Radiodifusión Sonora FM



Cruz de los Tarife (GUA_03)

COORDENADAS DE REFERENCIA WGS84-UTM28N: X: **337717** Y: **3138753**

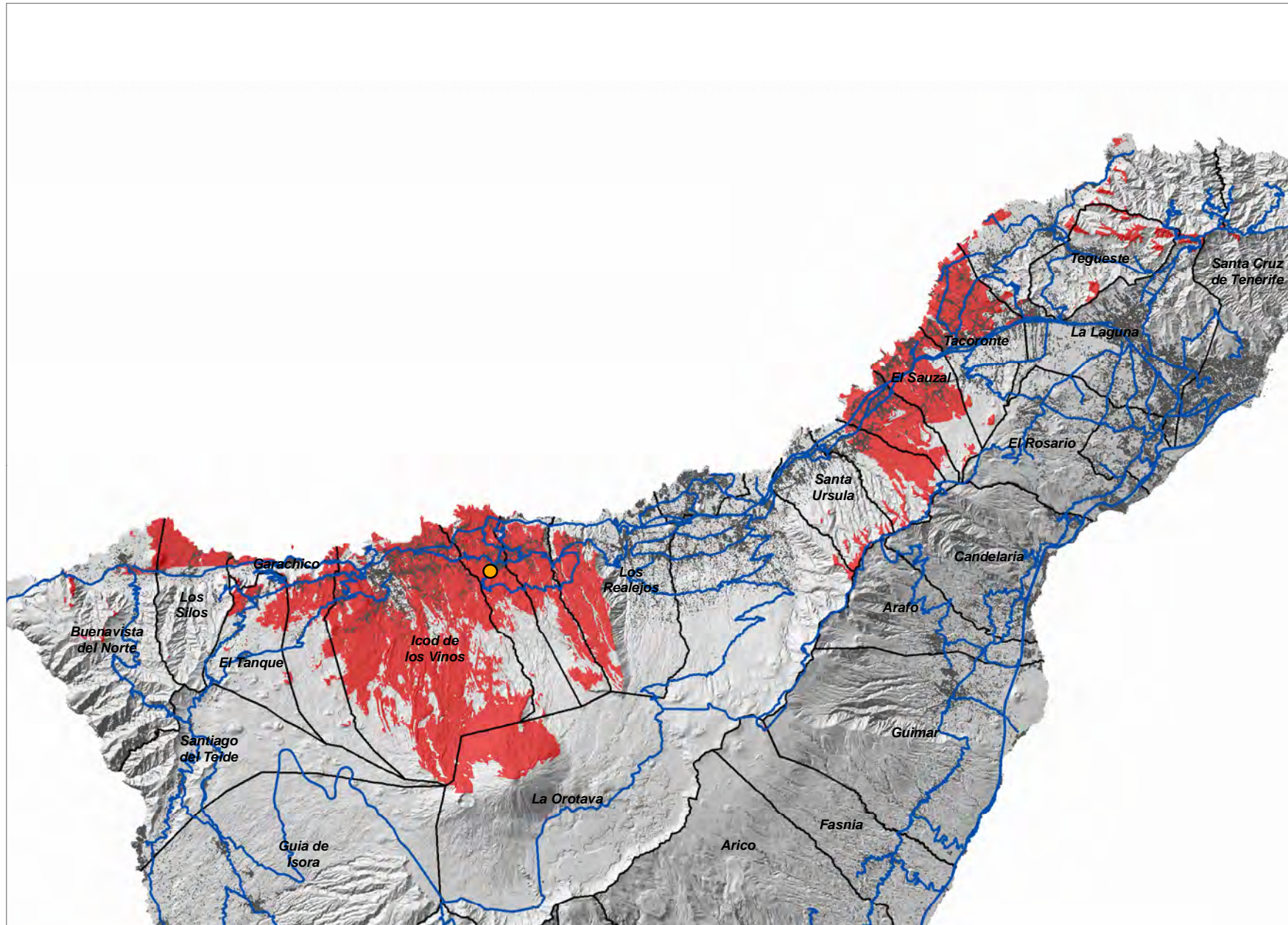
Cobertura Territorial del Servicio de Radiodifusión Sonora FM



Cruz de Brezo (GUA_04)

COORDENADAS DE REFERENCIA WGS84-UTM28N: X: **337626** Y: **3139262**

Cobertura Territorial del Servicio de Radiodifusión Sonora FM



Relevancia del Ámbito de Referencia

- Nivel 1
- Nivel 2
- Nivel 3

— Red viaria

— Limite Municipal

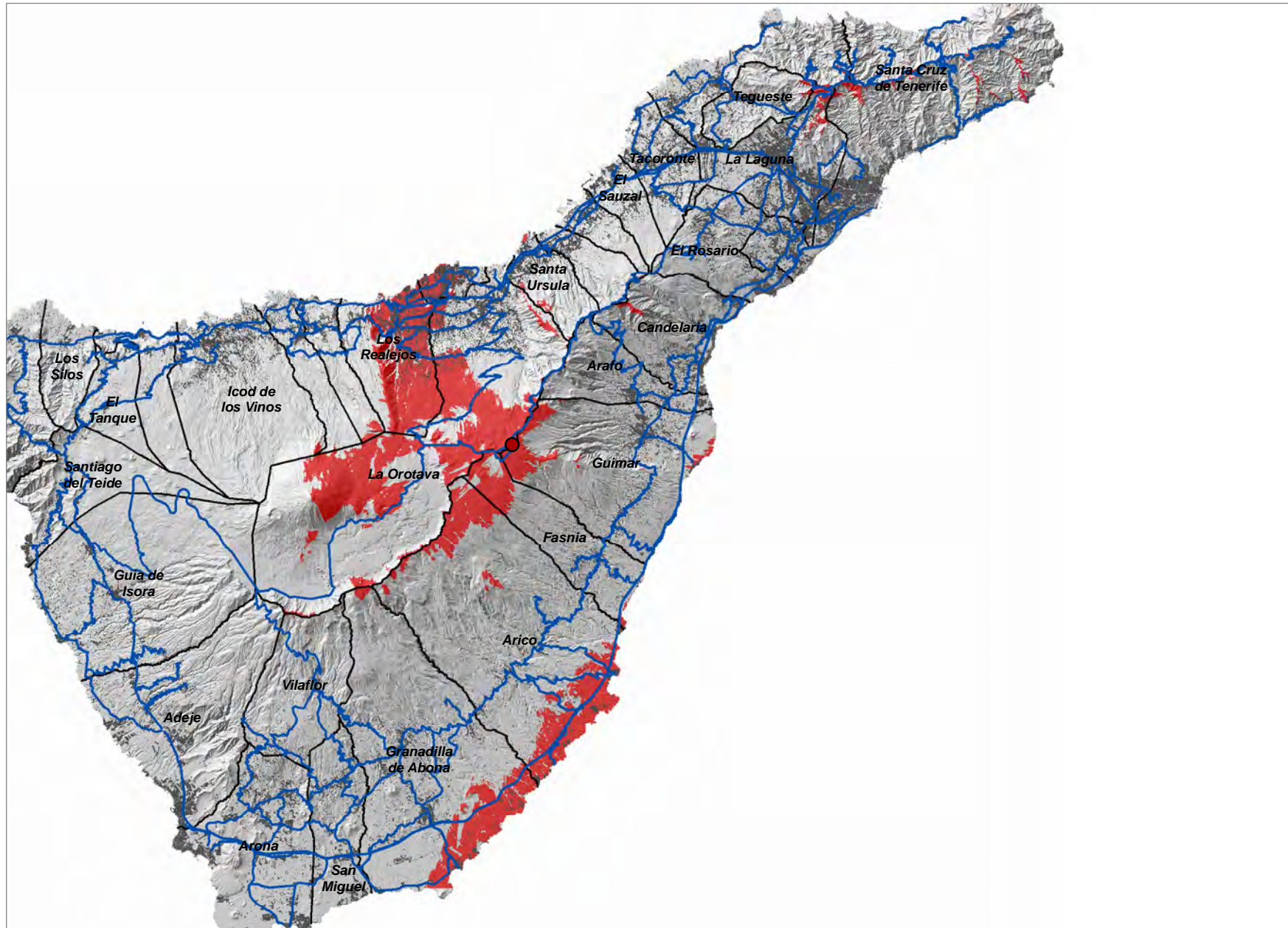
Cobertura del Servicio FM

0 3,5 7
Kilómetros



COORDENADAS DE REFERENCIA WGS84-UTM28N: X: 352672 Y: 3132095

Cobertura Territorial del Servicio de Radiodifusión Sonora FM



Relevancia del Ámbito de Referencia

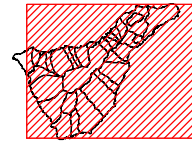
- Nivel 1
- Nivel 2
- Nivel 3

— Red viaria

— Limite Municipal

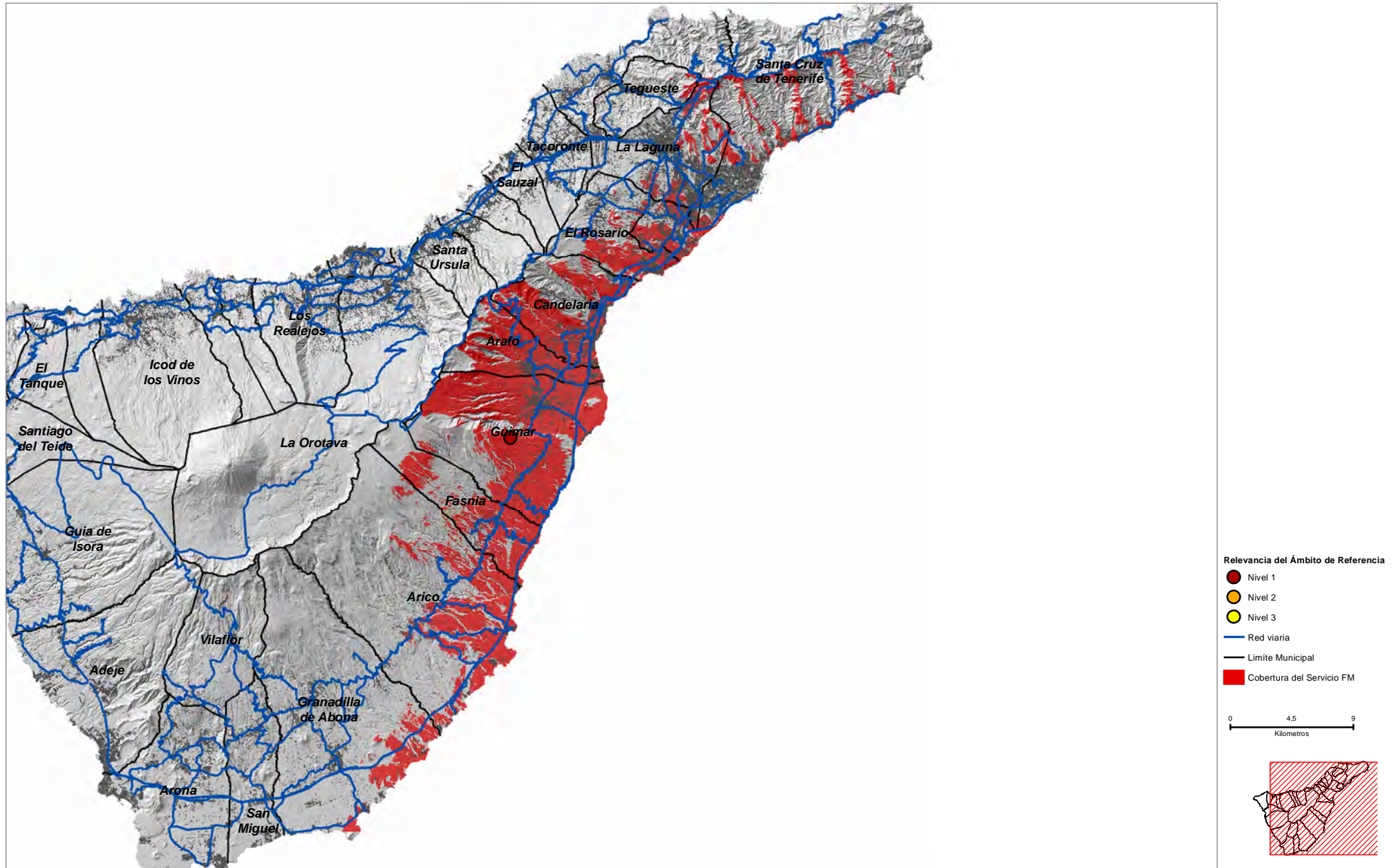
■ Cobertura del Servicio FM

0 4,5 9
Kilómetros



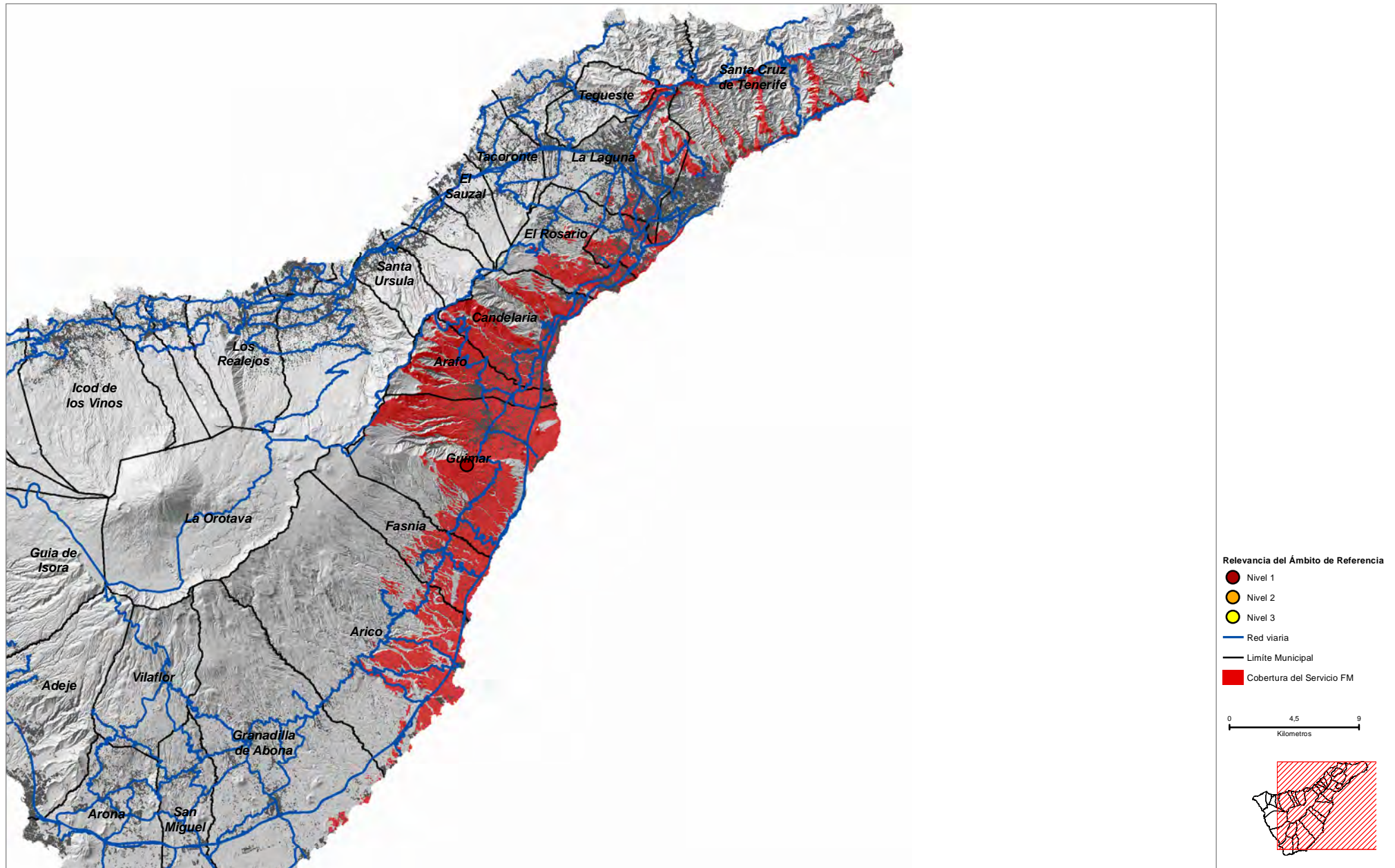
COORDENADAS DE REFERENCIA WGS84-UTM28N: X: 359591 Y: 3130455

Cobertura Territorial del Servicio de Radiodifusión Sonora FM



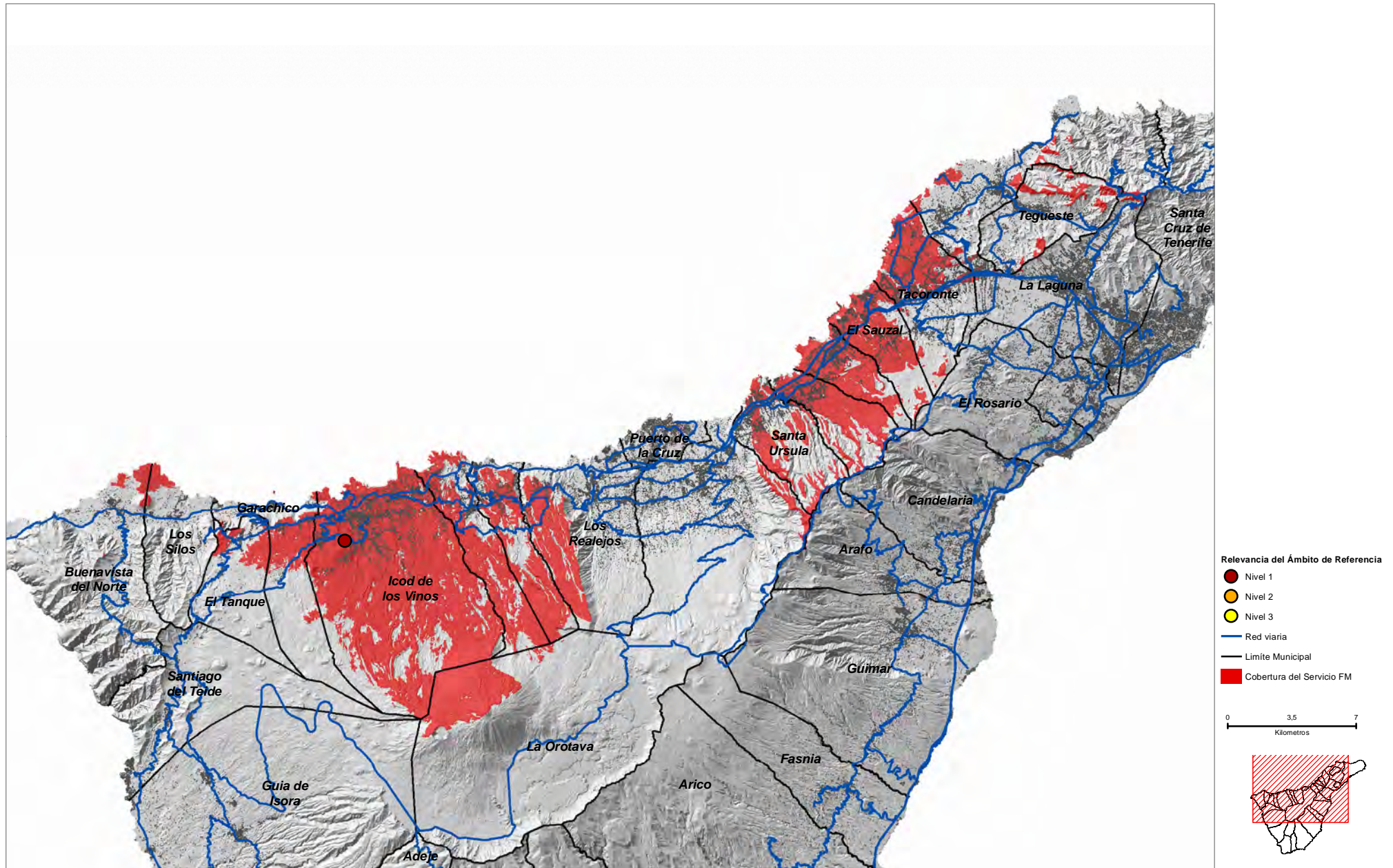
COORDENADAS DE REFERENCIA WGS84-UTM28N: X: 360172 Y: 3130337

Cobertura Territorial del Servicio de Radiodifusión Sonora FM



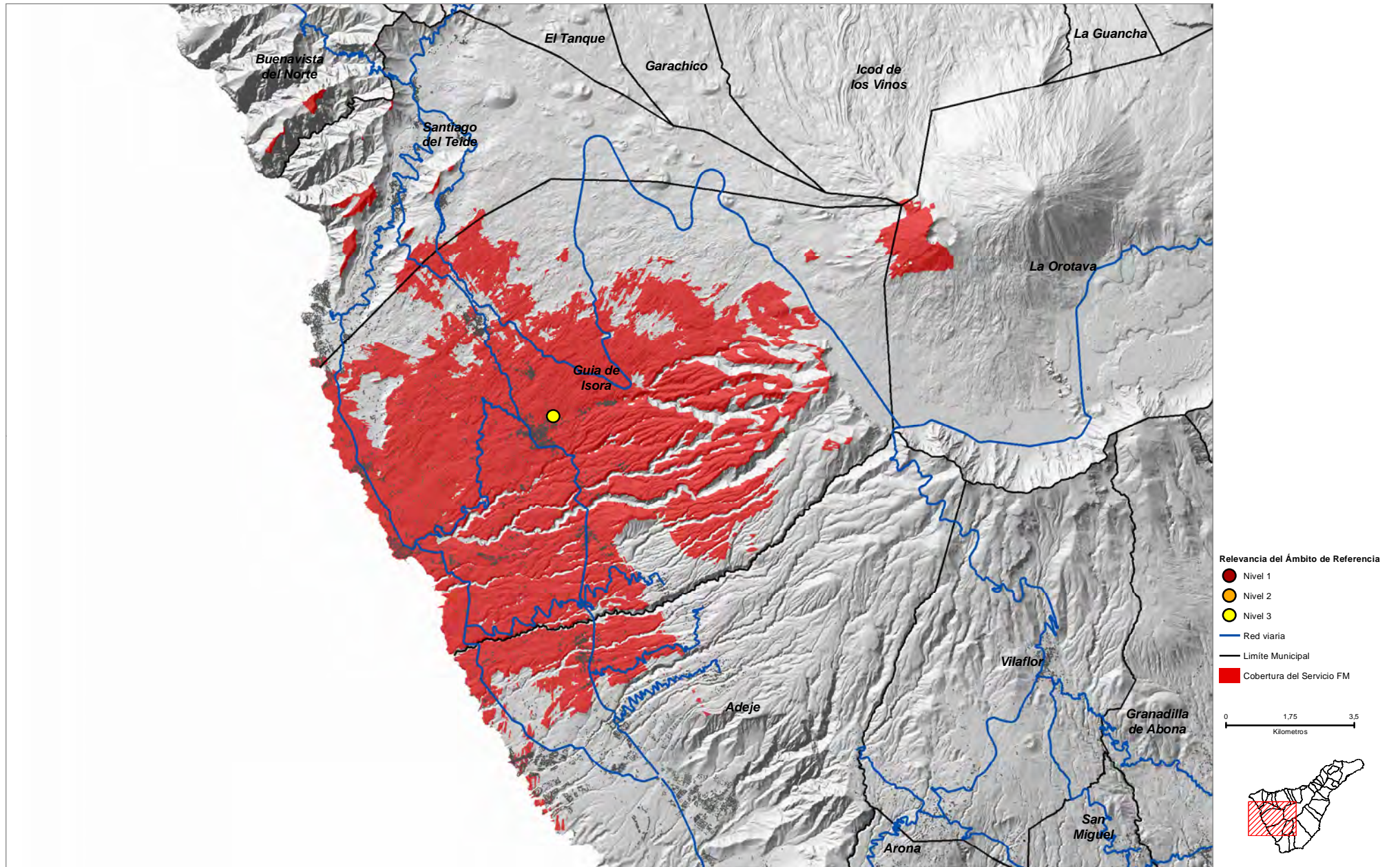
COORDENADAS DE REFERENCIA WGS84-UTM28N: X: 331184 Y: 3137815

Cobertura Territorial del Servicio de Radiodifusión Sonora FM



COORDENADAS DE REFERENCIA WGS84-UTM28N: X: 325794 Y: 3122359

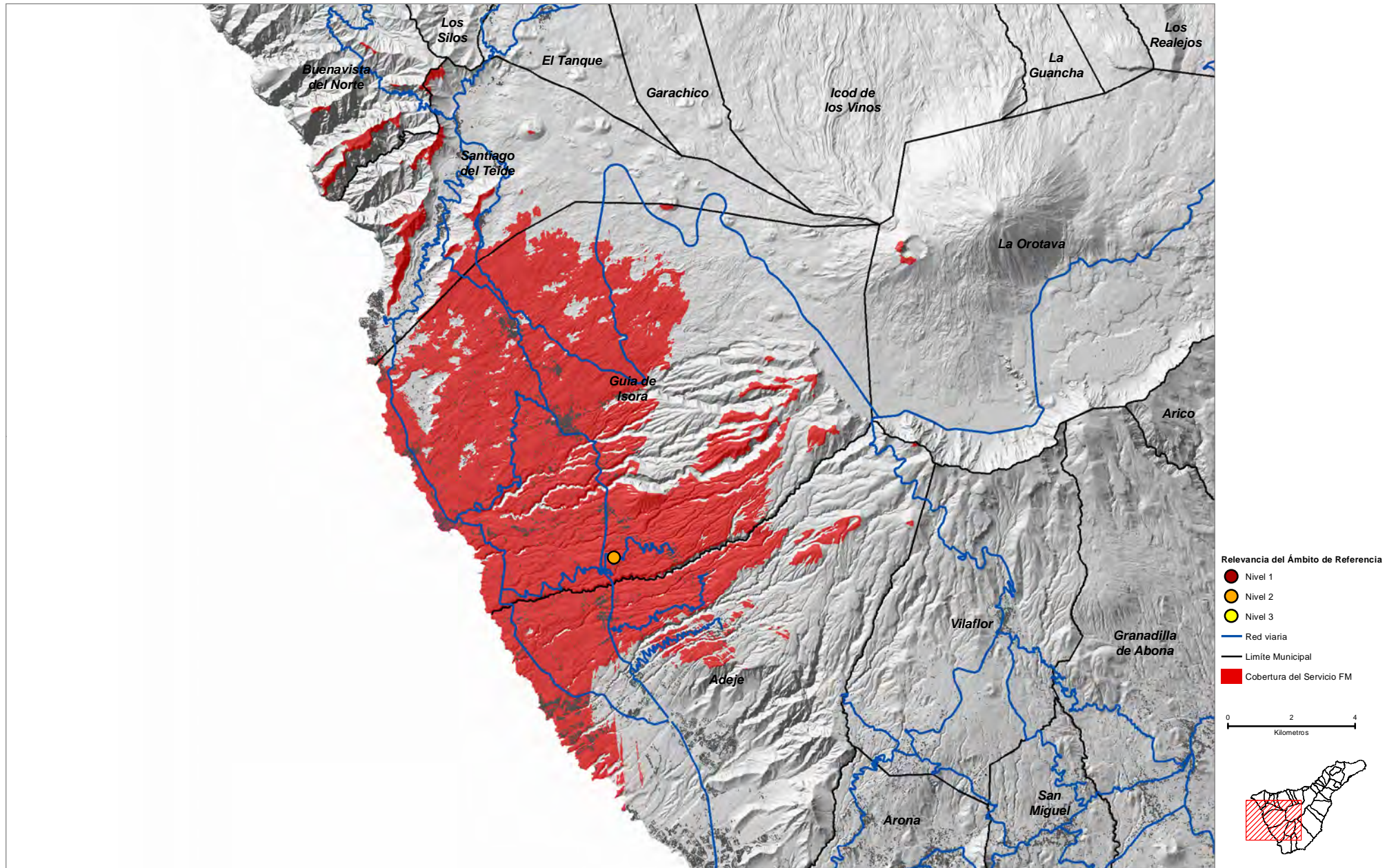
Cobertura Territorial del Servicio de Radiodifusión Sonora FM



Vera de Erques (ISO_08)

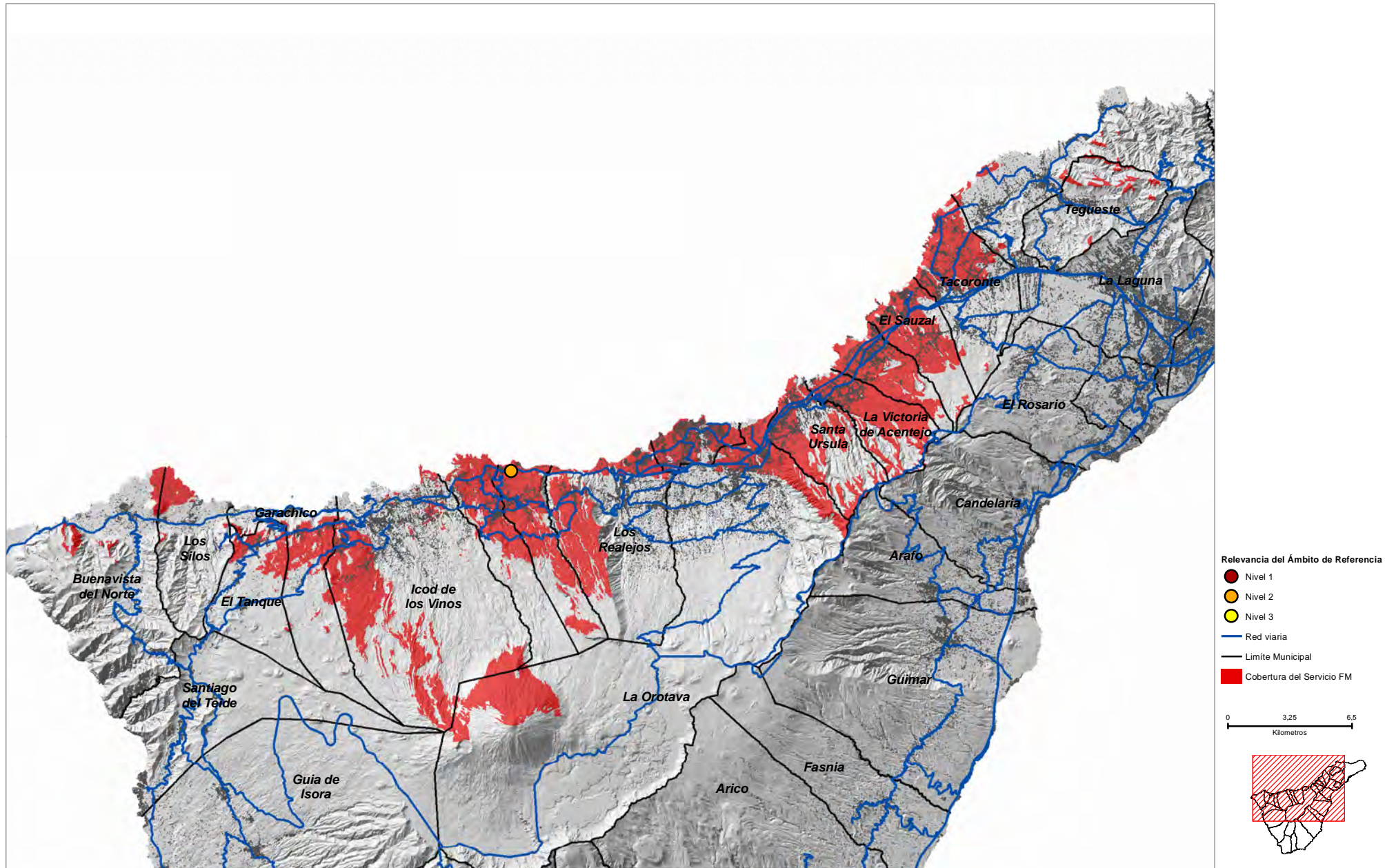
COORDENADAS DE REFERENCIA WGS84-UTM28N: X: 326947 Y: 3117629

Cobertura Territorial del Servicio de Radiodifusión Sonora FM



COORDENADAS DE REFERENCIA WGS84-UTM28N: X: 338847 Y: 3141813

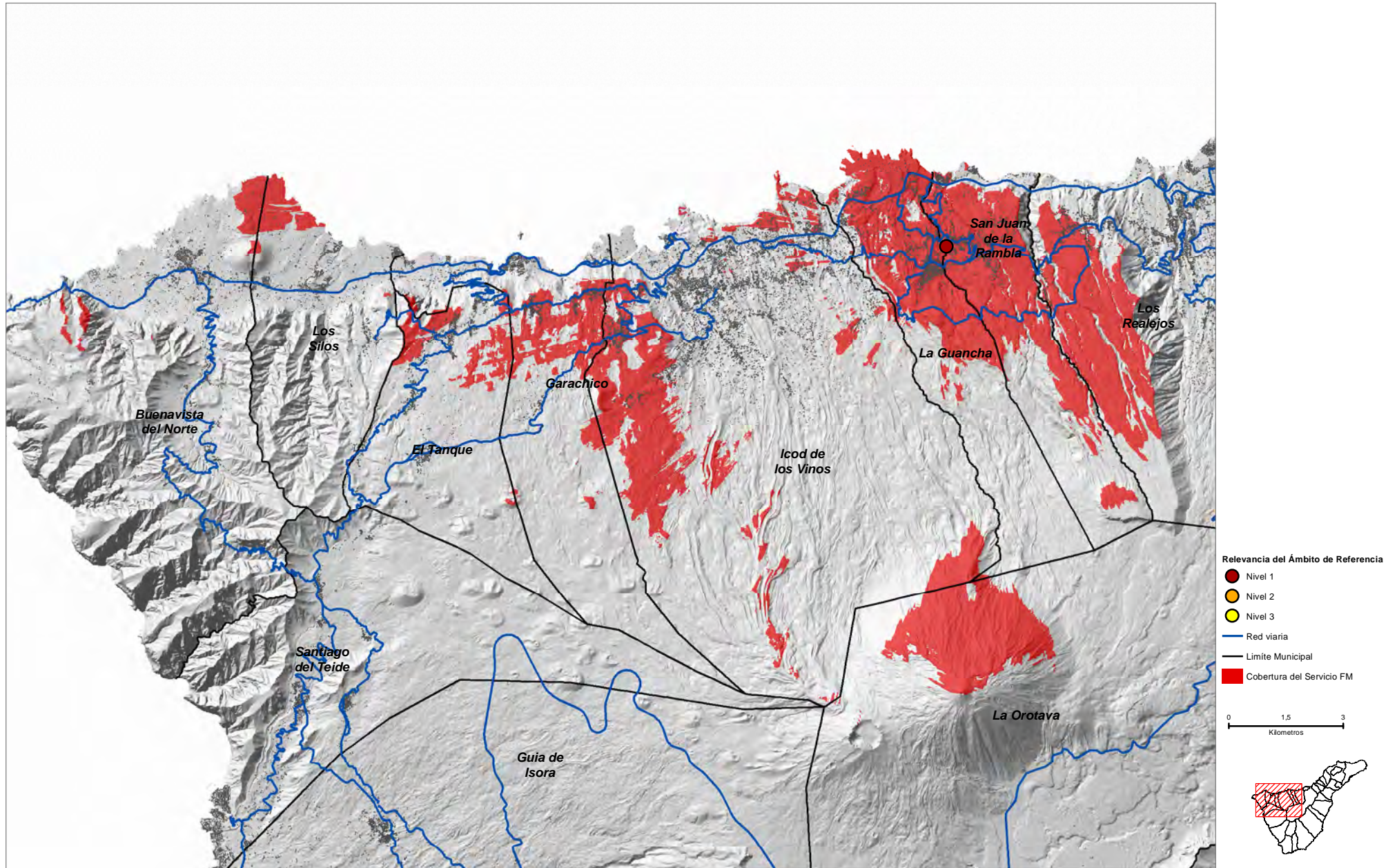
Cobertura Territorial del Servicio de Radiodifusión Sonora FM



San José (JUA_03)

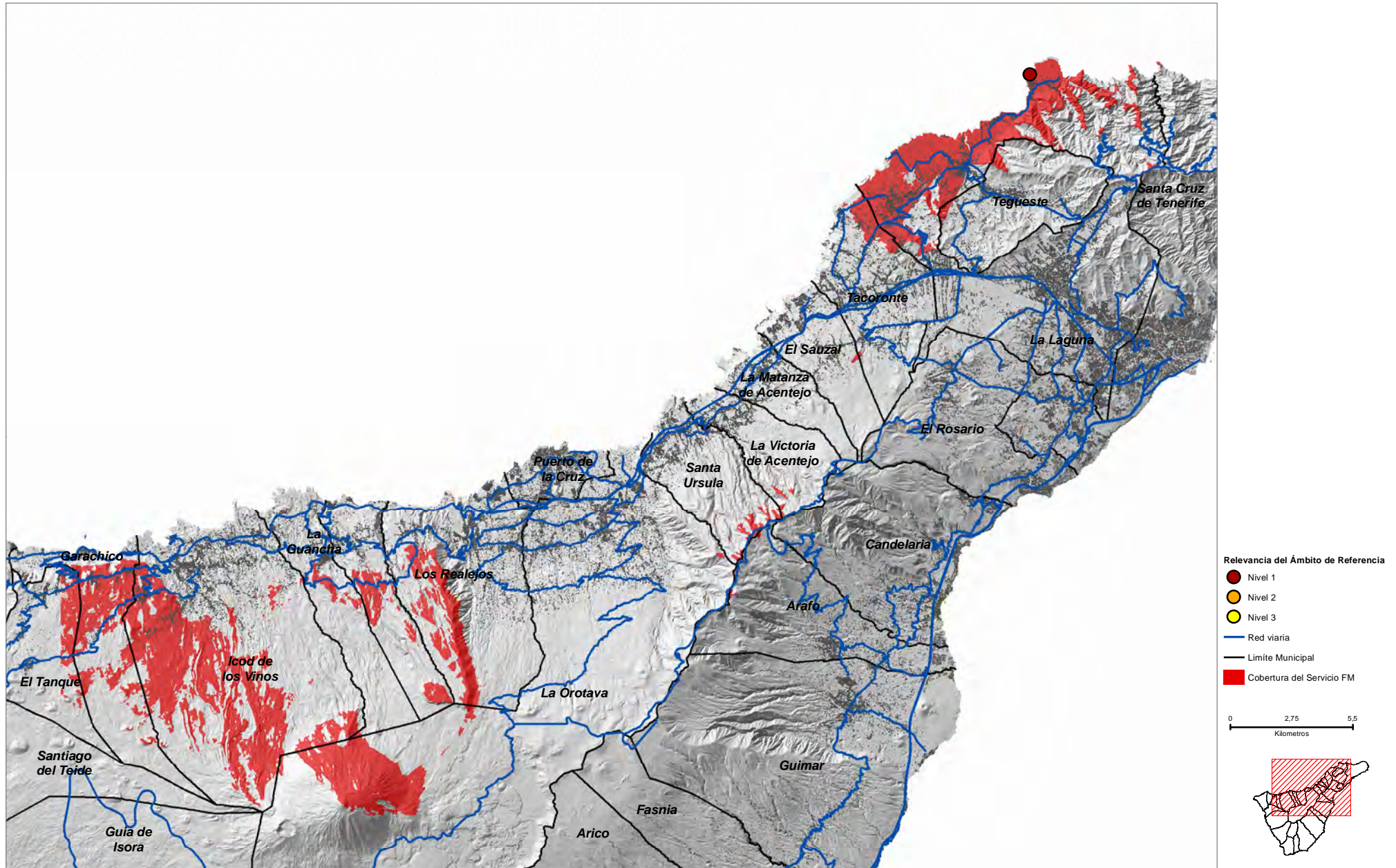
COORDENADAS DE REFERENCIA WGS84-UTM28N: X: **338498** Y: **3140211**

Cobertura Territorial del Servicio de Radiodifusión Sonora FM



COORDENADAS DE REFERENCIA WGS84-UTM28N: X: 369800 Y: 3161273

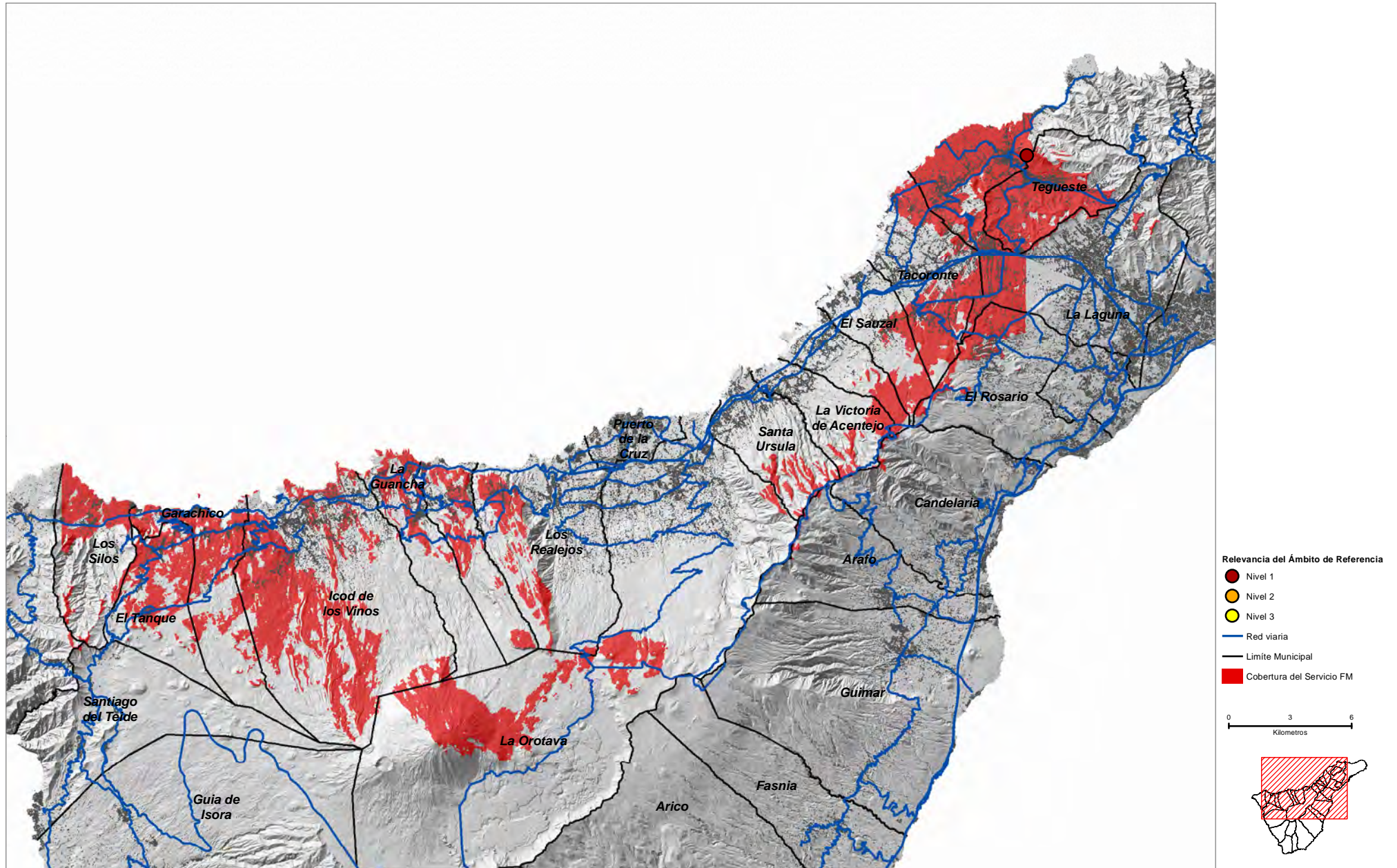
Cobertura Territorial del Servicio de Radiodifusión Sonora FM



Mesa de Tejina (LLA_04)

COORDENADAS DE REFERENCIA WGS84-UTM28N: X: 367791 Y: 3157119

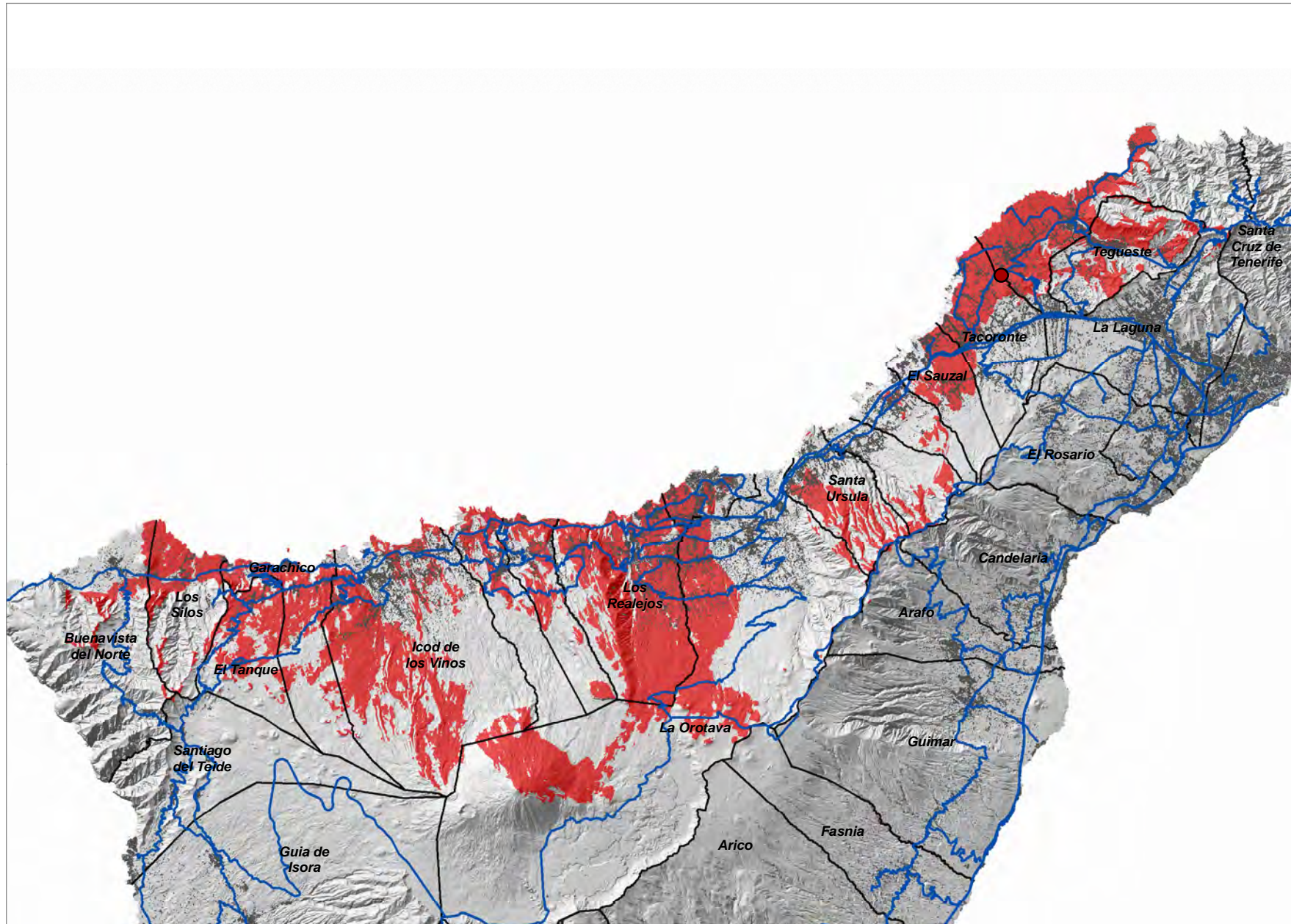
Cobertura Territorial del Servicio de Radiodifusión Sonora FM



Garimba (LLA_07)

COORDENADAS DE REFERENCIA WGS84-UTM28N: X: **363292** Y: **3154359**

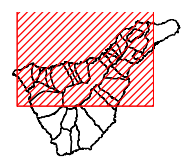
Cobertura Territorial del Servicio de Radiodifusión Sonora FM



Relevancia del Ámbito de Referencia

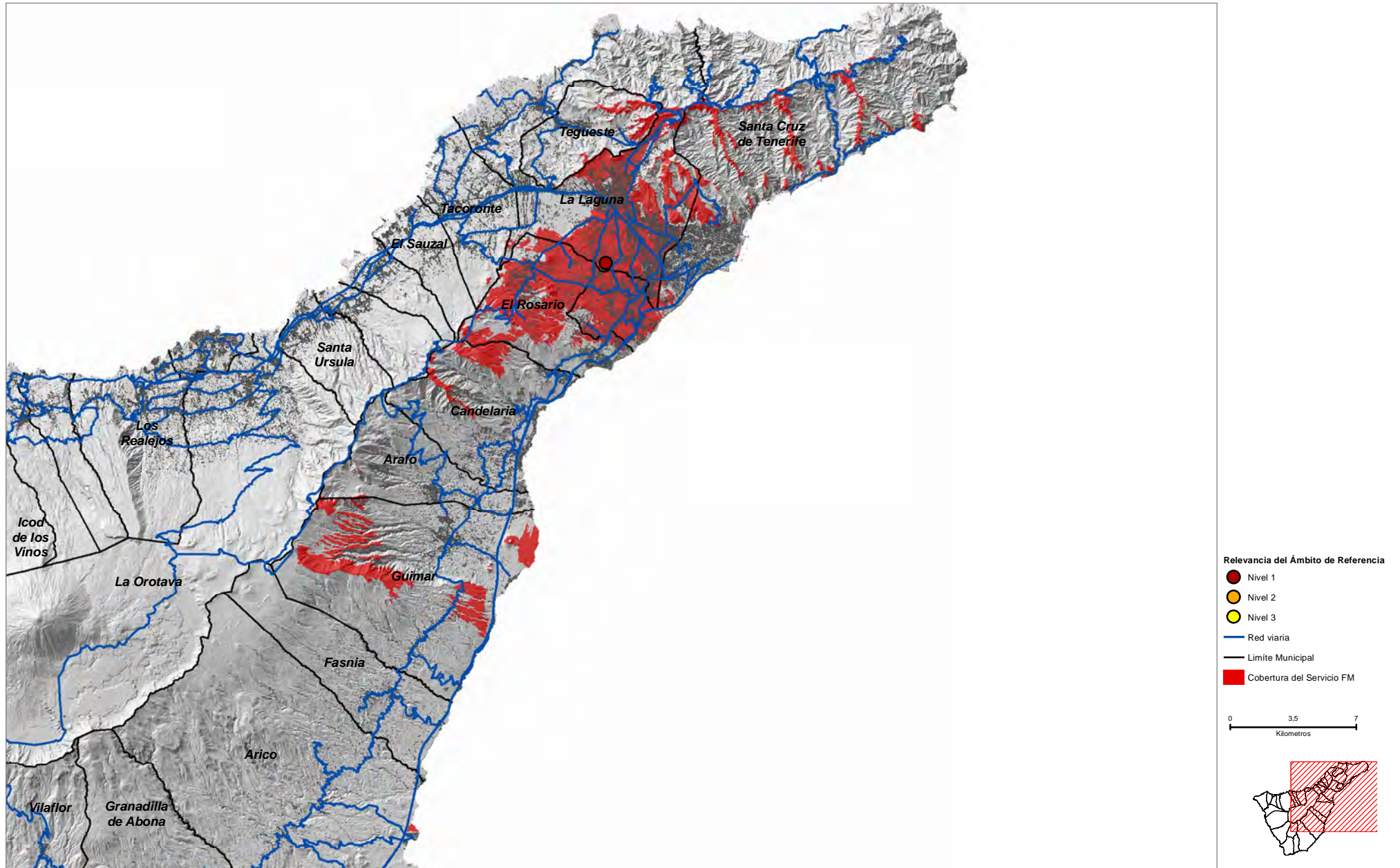
- Nivel 1
- Nivel 2
- Nivel 3
- Red viaria
- Límite Municipal
- Cobertura del Servicio FM

0 3,5 7
Kilometros



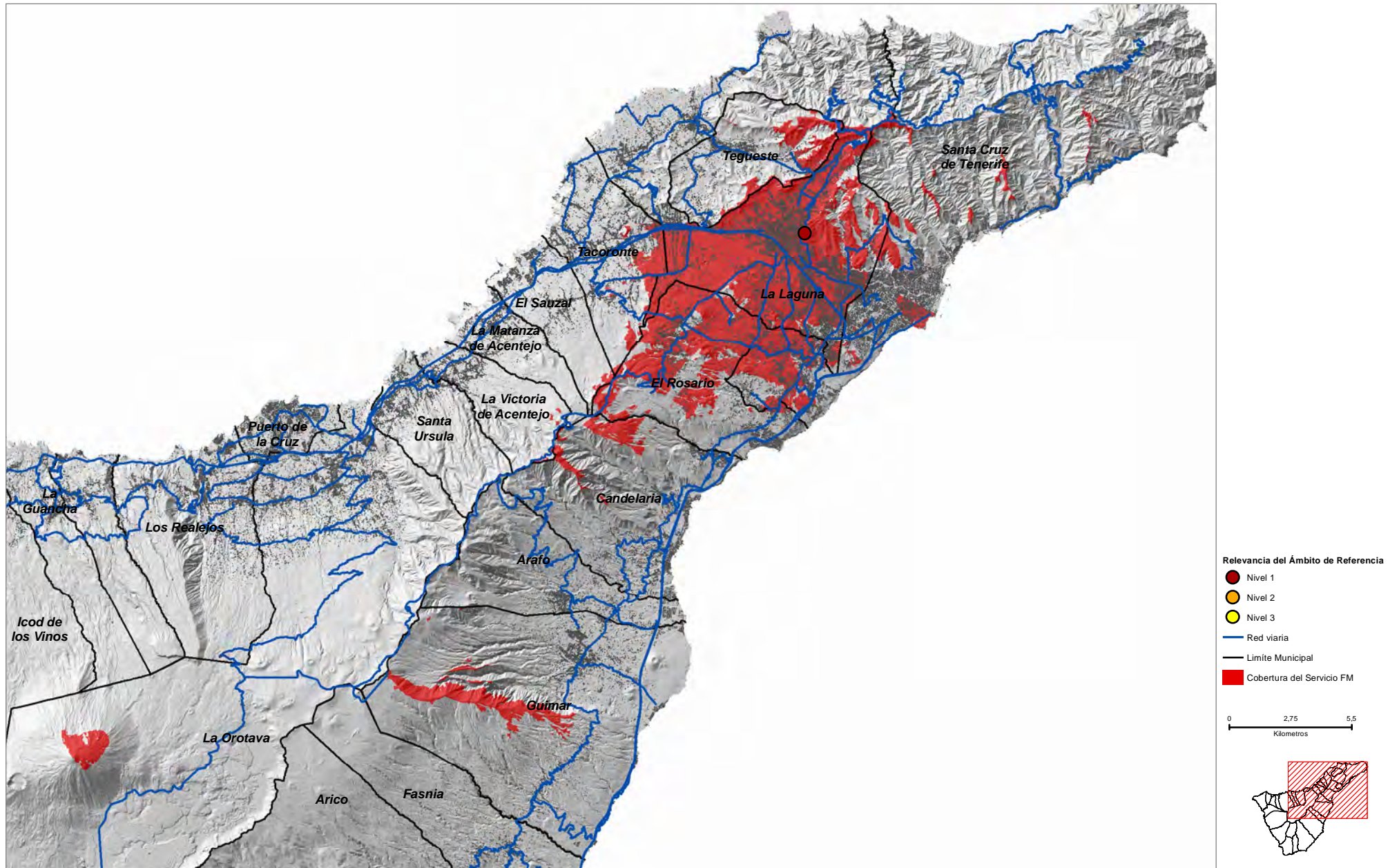
COORDENADAS DE REFERENCIA WGS84-UTM28N: X: 370432 Y: 3148230

Cobertura Territorial del Servicio de Radiodifusión Sonora FM



COORDENADAS DE REFERENCIA WGS84-UTM28N: X: 371820 Y: 3152077

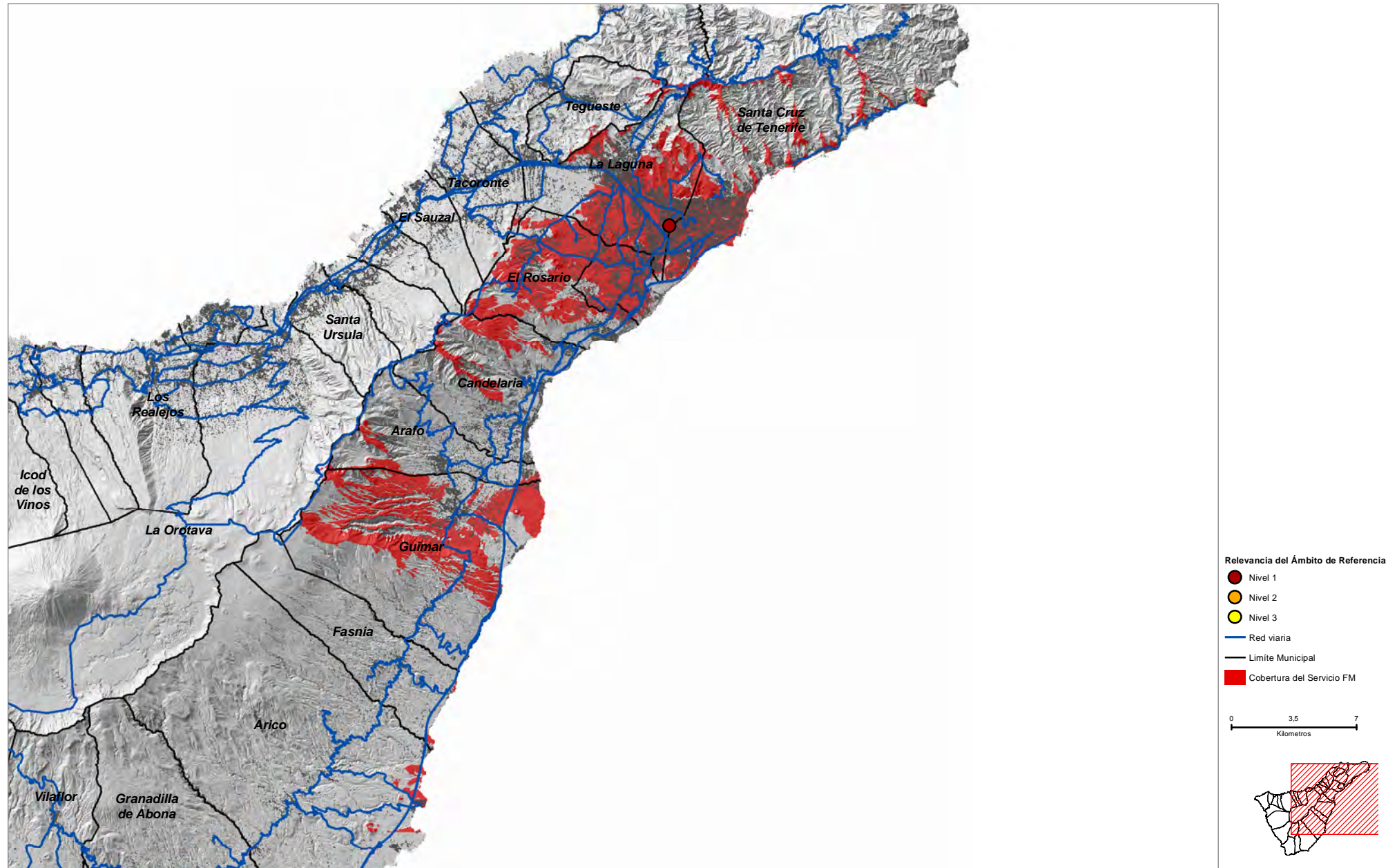
Cobertura Territorial del Servicio de Radiodifusión Sonora FM



Montaña de Ofra (LLA_12)

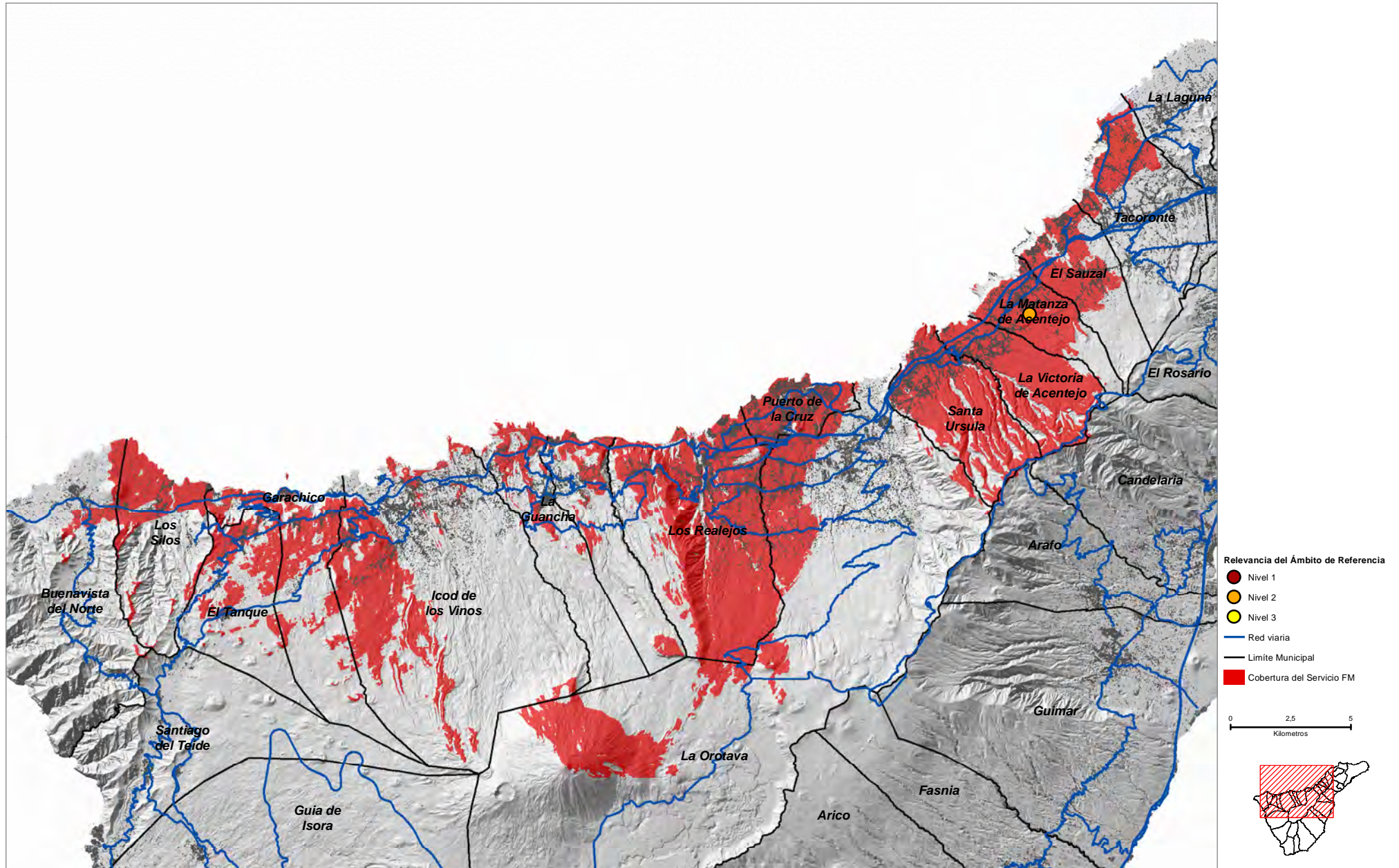
COORDENADAS DE REFERENCIA WGS84-UTM28N: X: 373687 Y: 3148874

Cobertura Territorial del Servicio de Radiodifusión Sonora FM



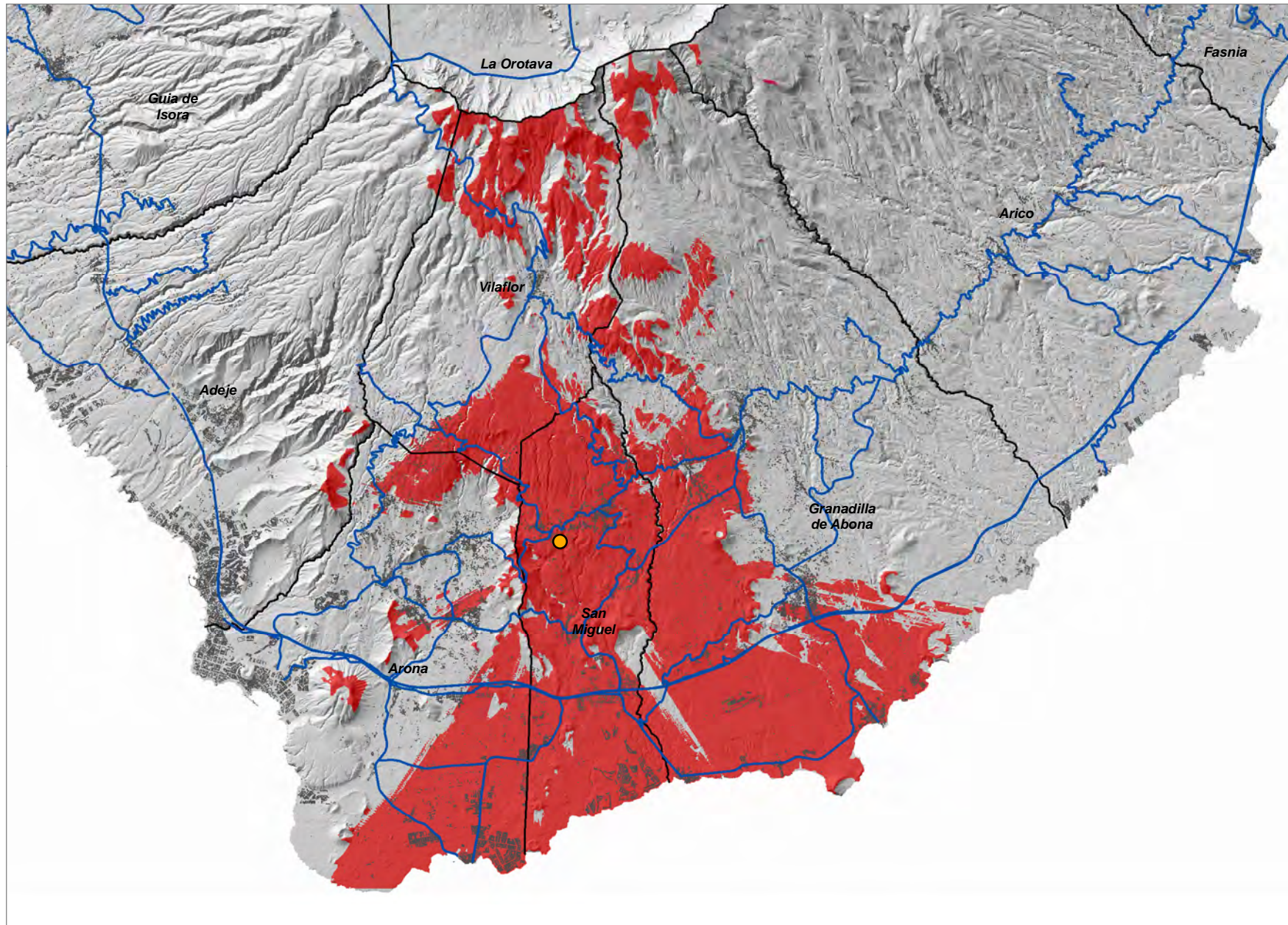
COORDENADAS DE REFERENCIA WGS84-UTM28N: X: 358161 Y: 3147241

Cobertura Territorial del Servicio de Radiodifusión Sonora FM



COORDENADAS DE REFERENCIA WGS84-UTM28N: X: 339882 Y: 3108233

Cobertura Territorial del Servicio de Radiodifusión Sonora FM



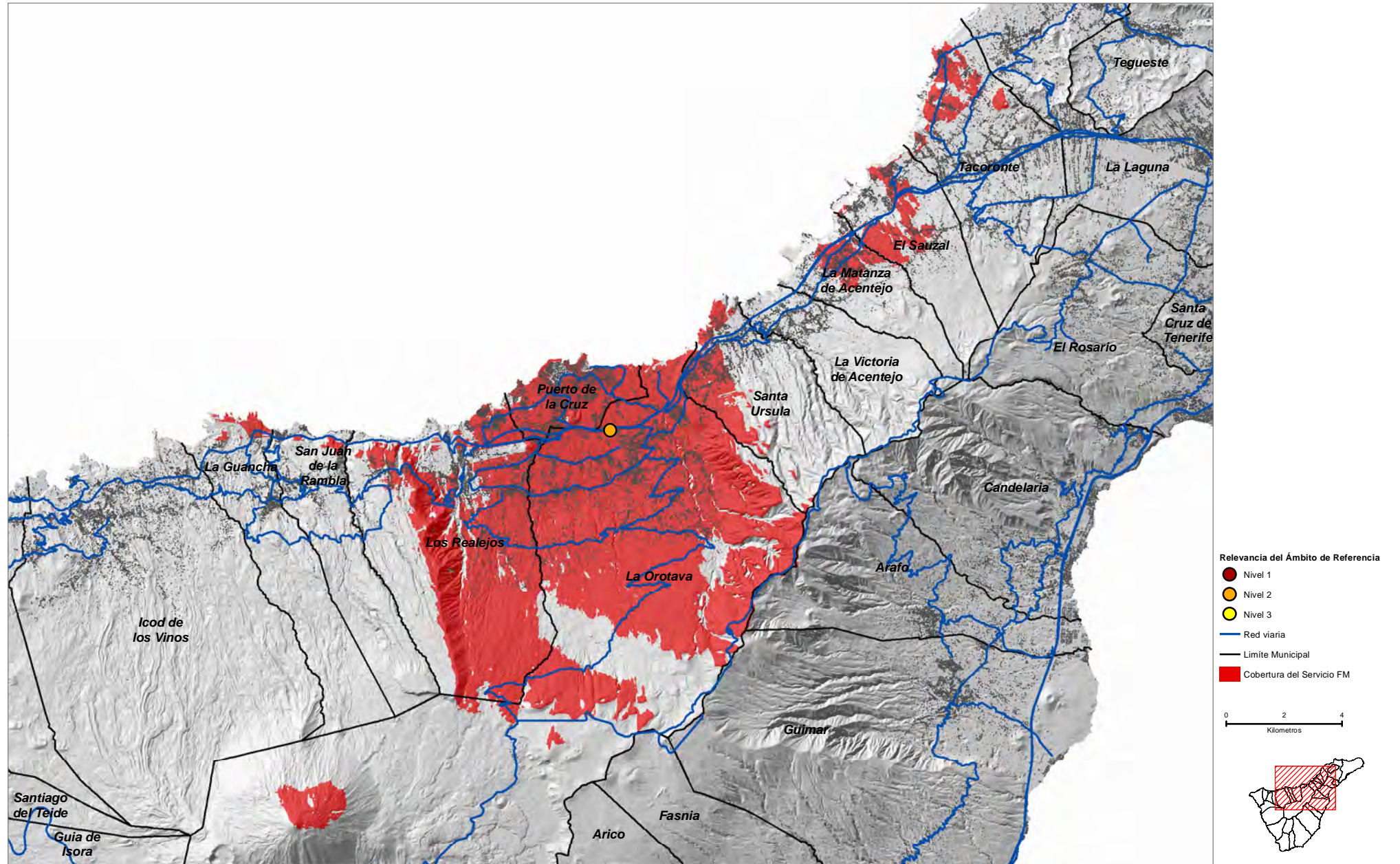
- Relevancia del Ámbito de Referencia
- Nivel 1
 - Nivel 2
 - Nivel 3
 - Red viaria
 - Límite Municipal
 - Cobertura del Servicio FM

0 2 4
Kilometros



COORDENADAS DE REFERENCIA WGS84-UTM28N: X: 349821 Y: 3142134

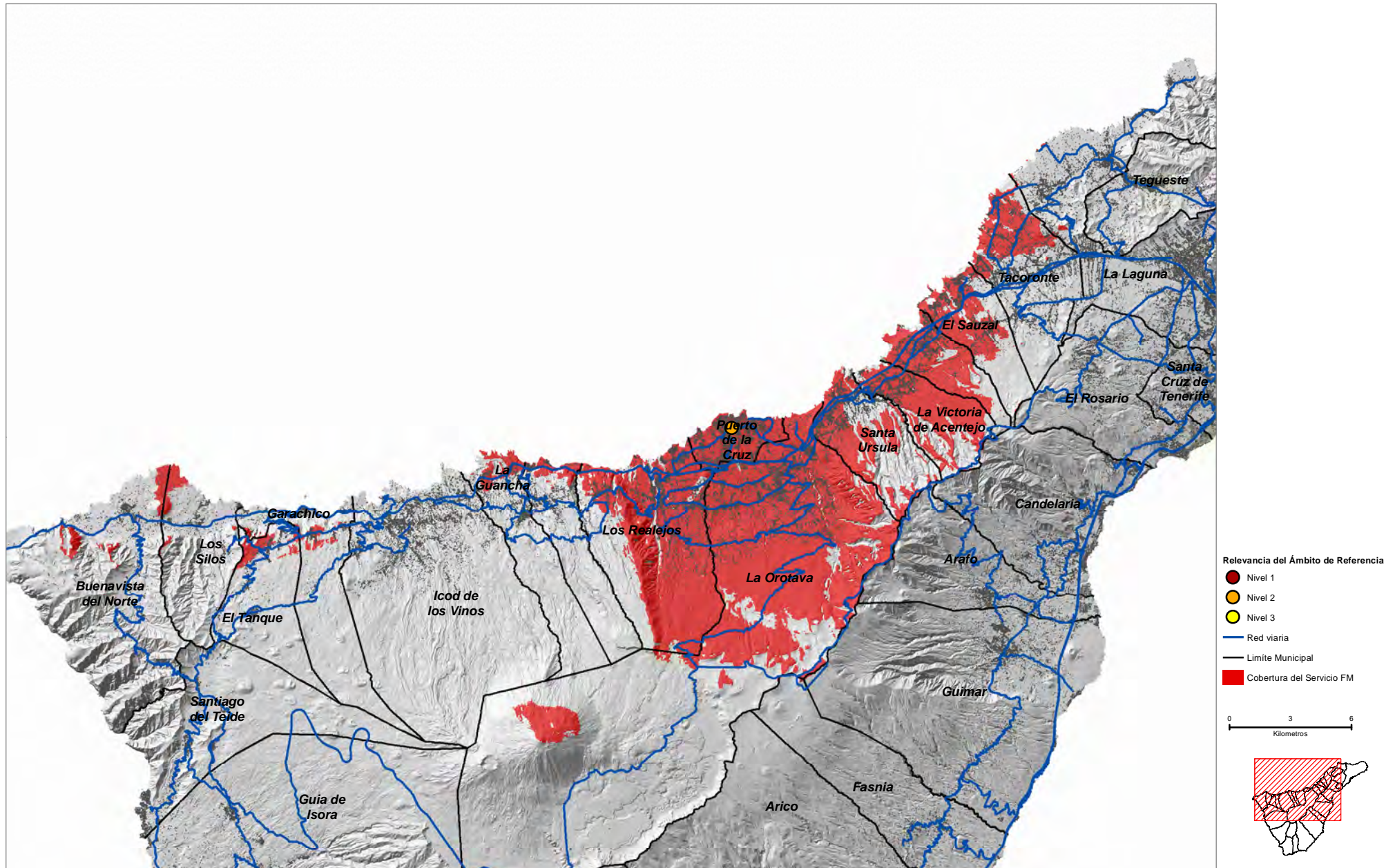
Cobertura Territorial del Servicio de Radiodifusión Sonora FM



Casino Taoro (PTO_01)

COORDENADAS DE REFERENCIA WGS84-UTM28N: X: 348315 Y: 3143839

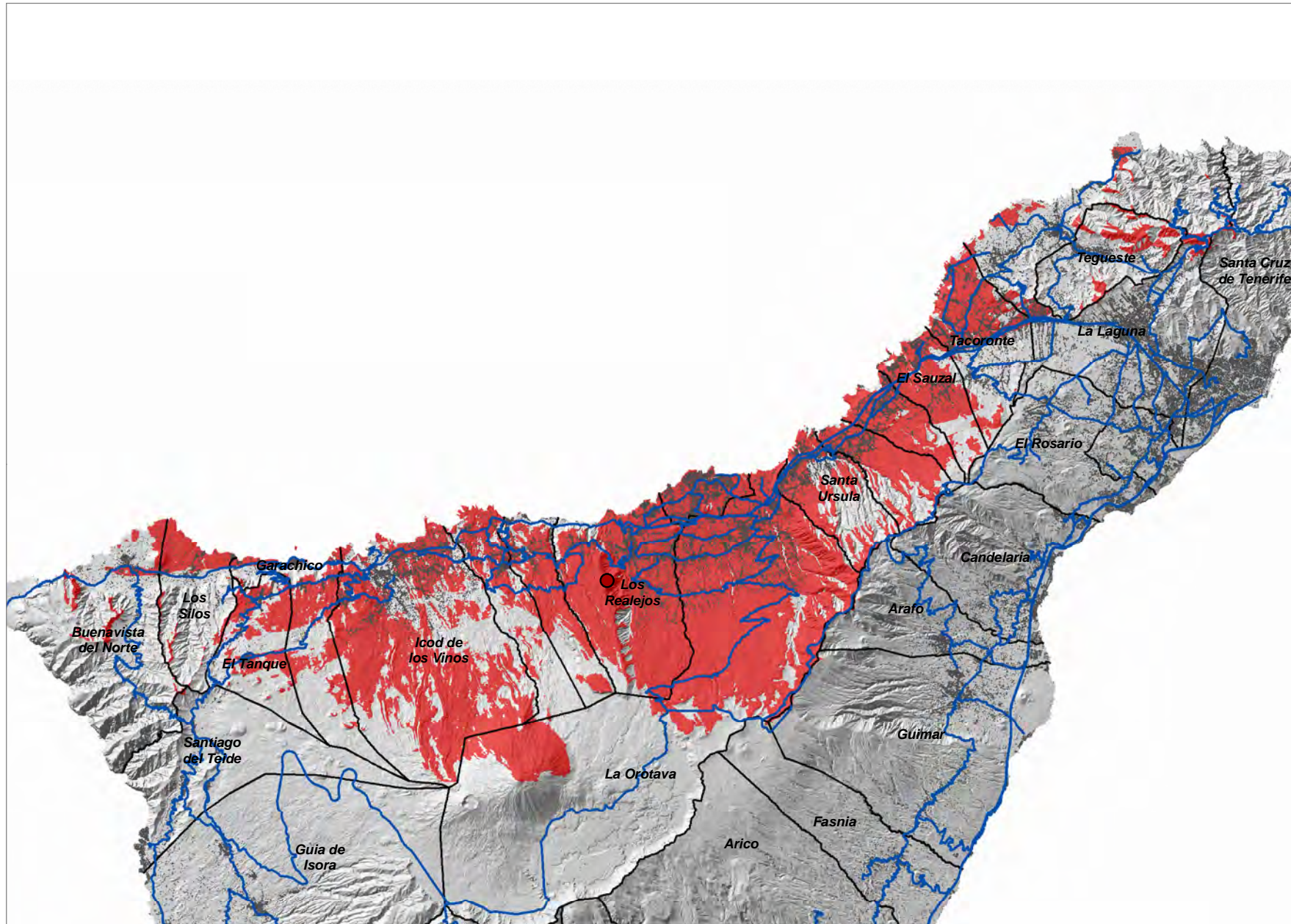
Cobertura Territorial del Servicio de Radiodifusión Sonora FM



La Corona (REA_04)

COORDENADAS DE REFERENCIA WGS84-UTM28N: X: **343506** Y: **3138813**

Cobertura Territorial del Servicio de Radiodifusión Sonora FM



Relevancia del Ámbito de Referencia

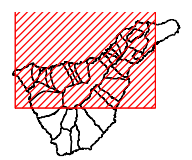
- Nivel 1
- Nivel 2
- Nivel 3

— Red viaria

— Limite Municipal

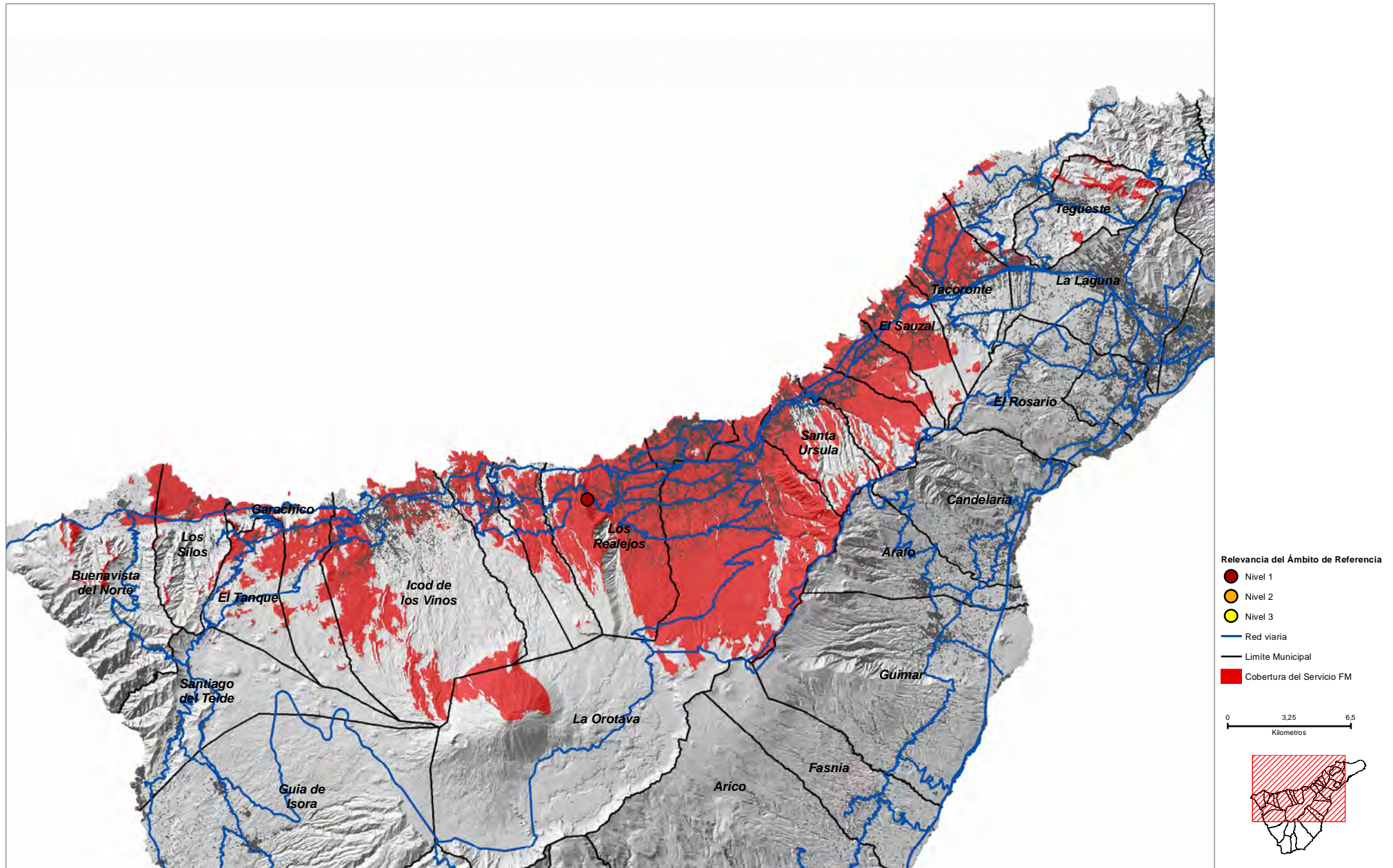
■ Cobertura del Servicio FM

0 3,5 7
Kilómetros



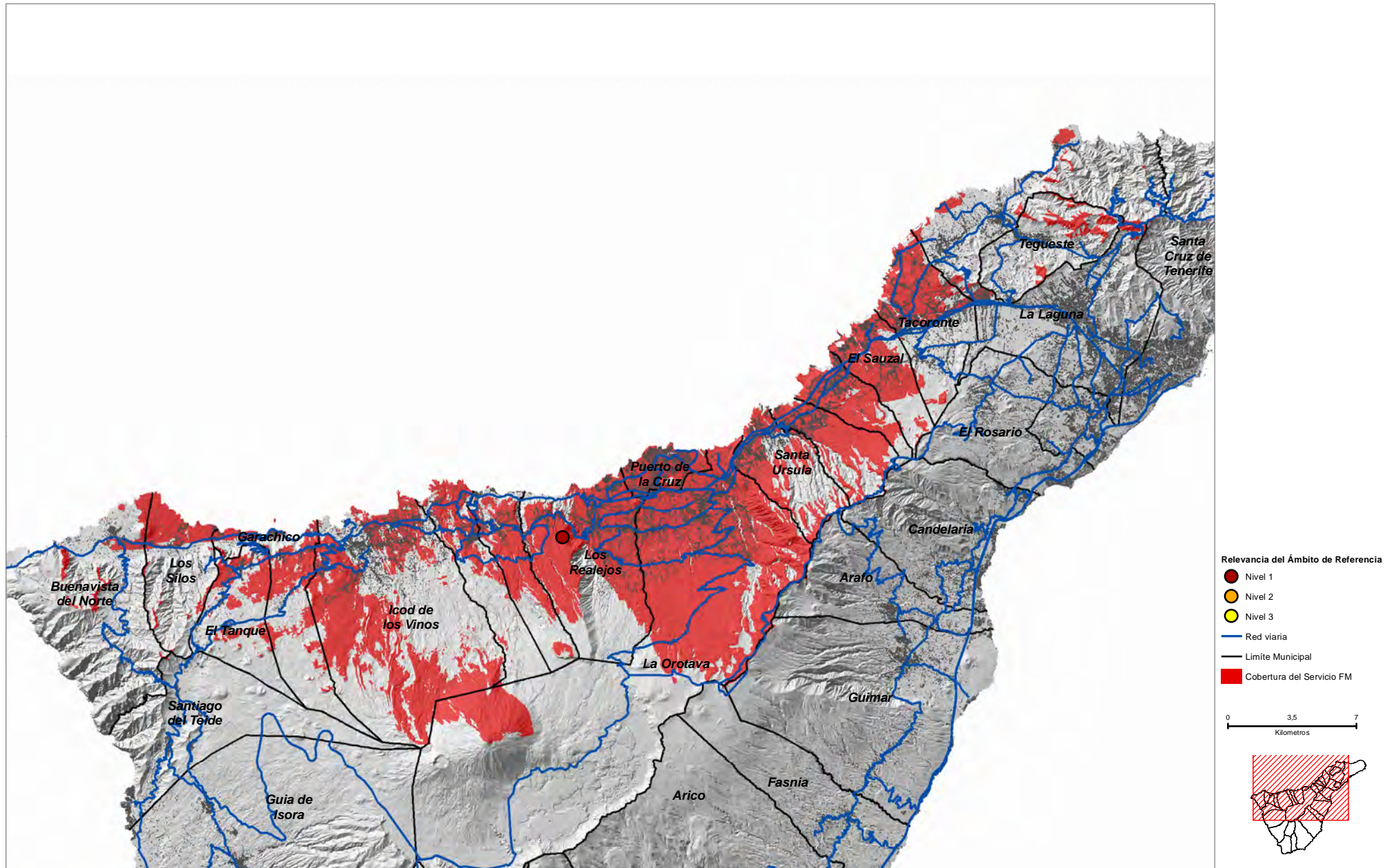
COORDENADAS DE REFERENCIA WGS84-UTM28N: X: 343128 Y: 3140155

Cobertura Territorial del Servicio de Radiodifusión Sonora FM



COORDENADAS DE REFERENCIA WGS84-UTM28N: X: 343005 Y: 3139575

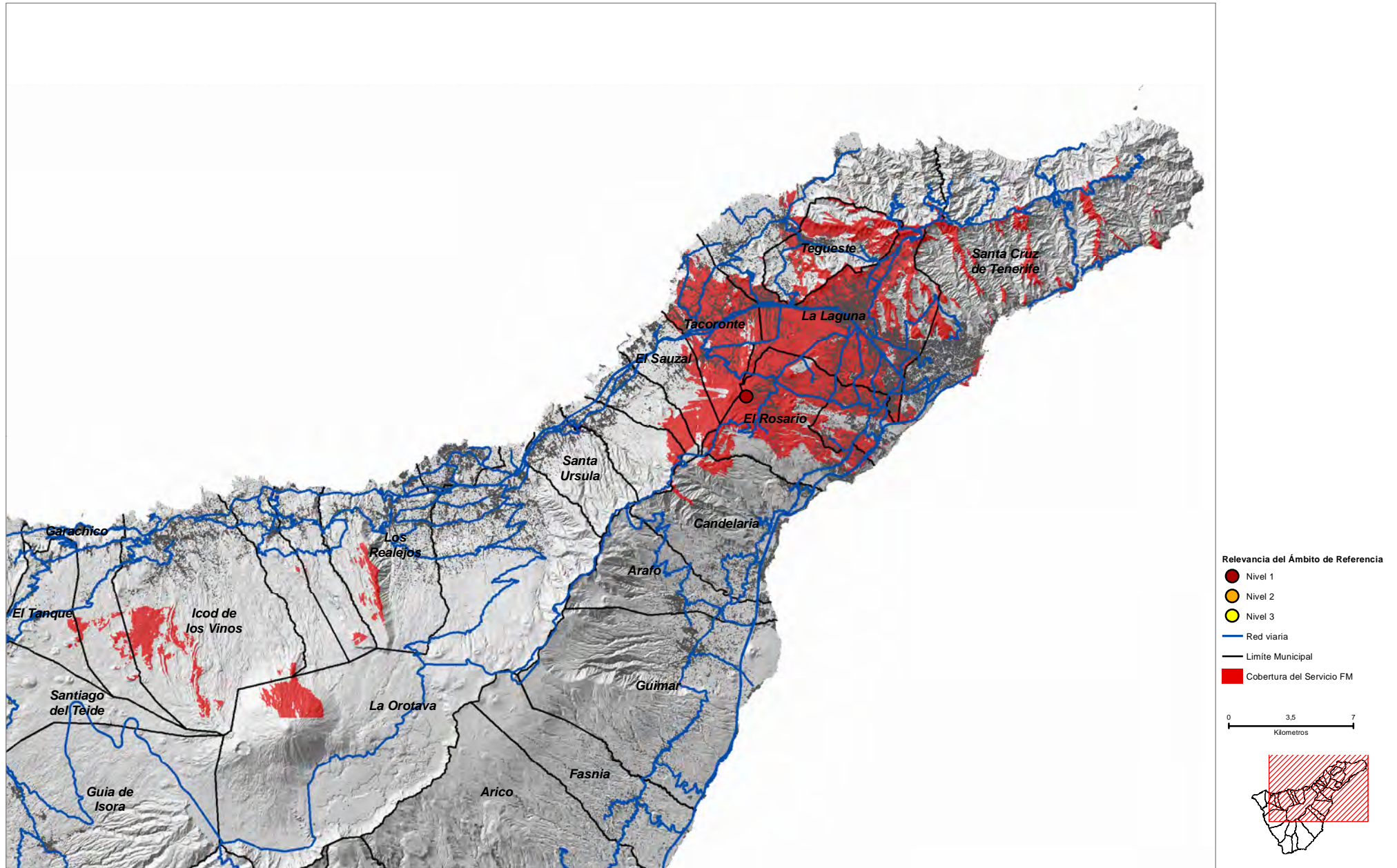
Cobertura Territorial del Servicio de Radiodifusión Sonora FM



La Montañeta (ROS_02)

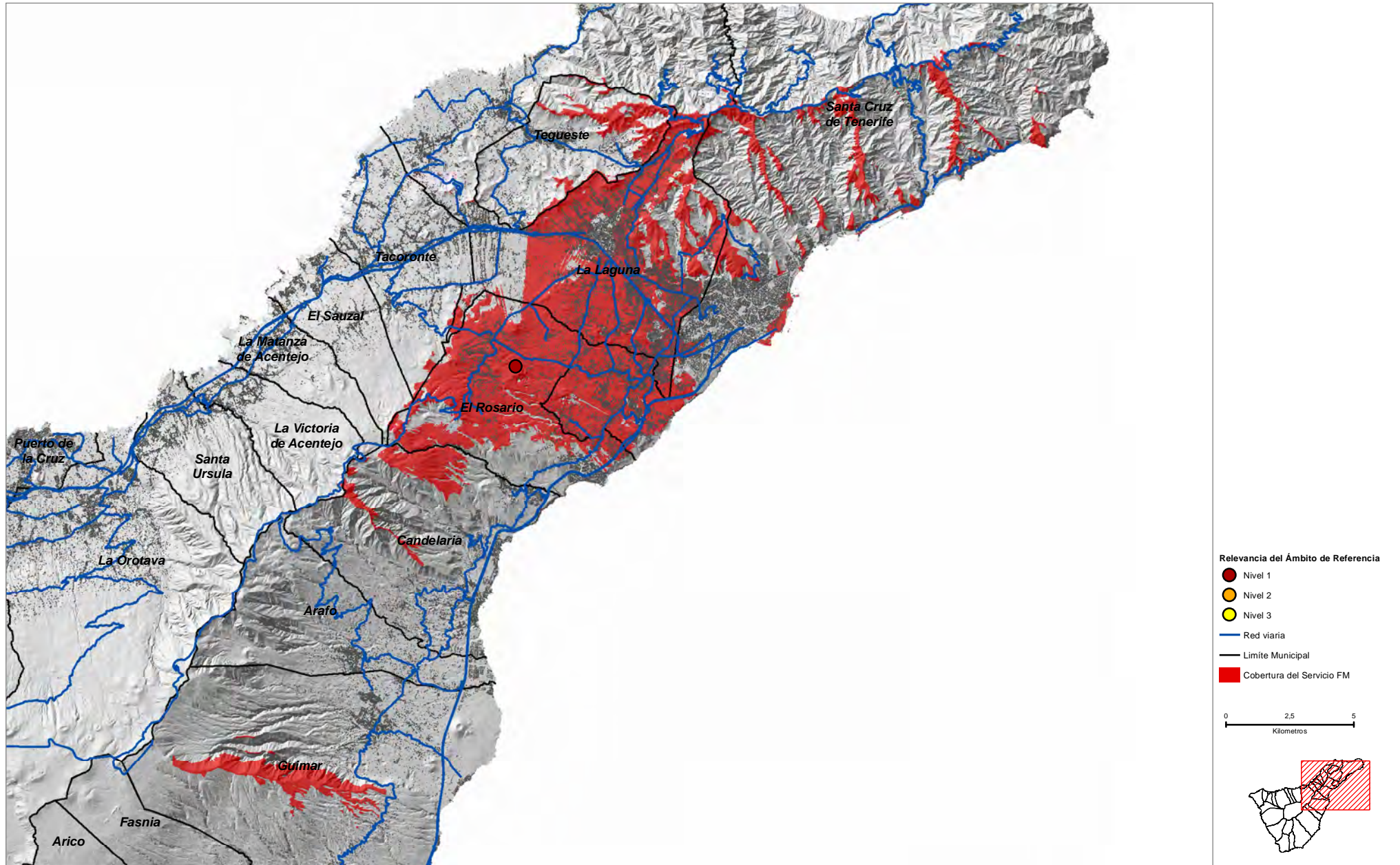
COORDENADAS DE REFERENCIA WGS84-UTM28N: X: **364735** Y: **3147179**

Cobertura Territorial del Servicio de Radiodifusión Sonora FM



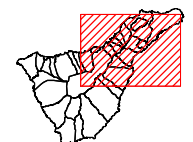
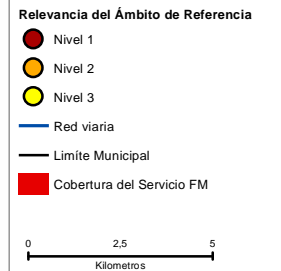
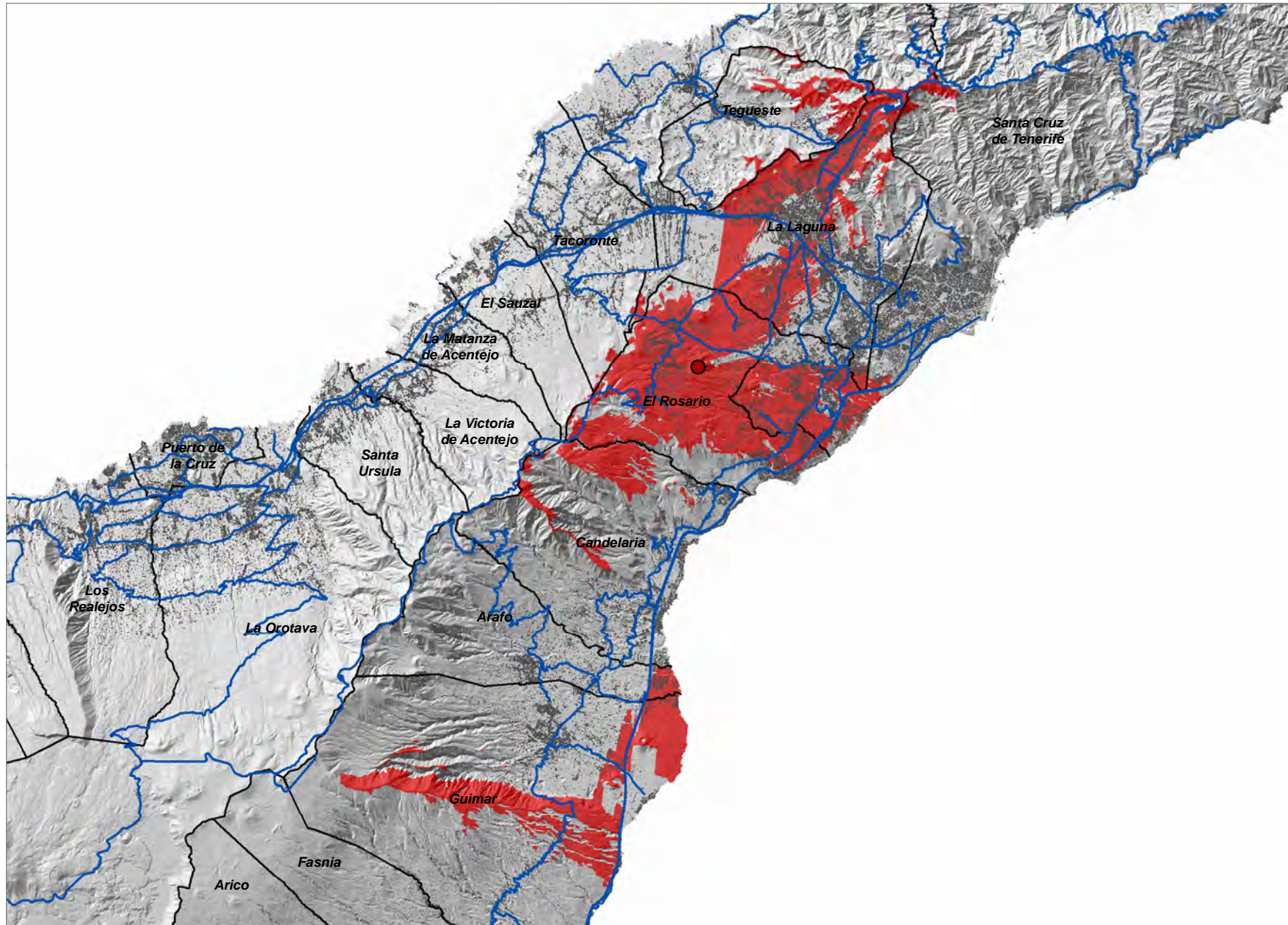
COORDENADAS DE REFERENCIA WGS84-UTM28N: X: 367244 Y: 3146965

Cobertura Territorial del Servicio de Radiodifusión Sonora FM



COORDENADAS DE REFERENCIA WGS84-UTM28N: X: 367093 Y: 3146589

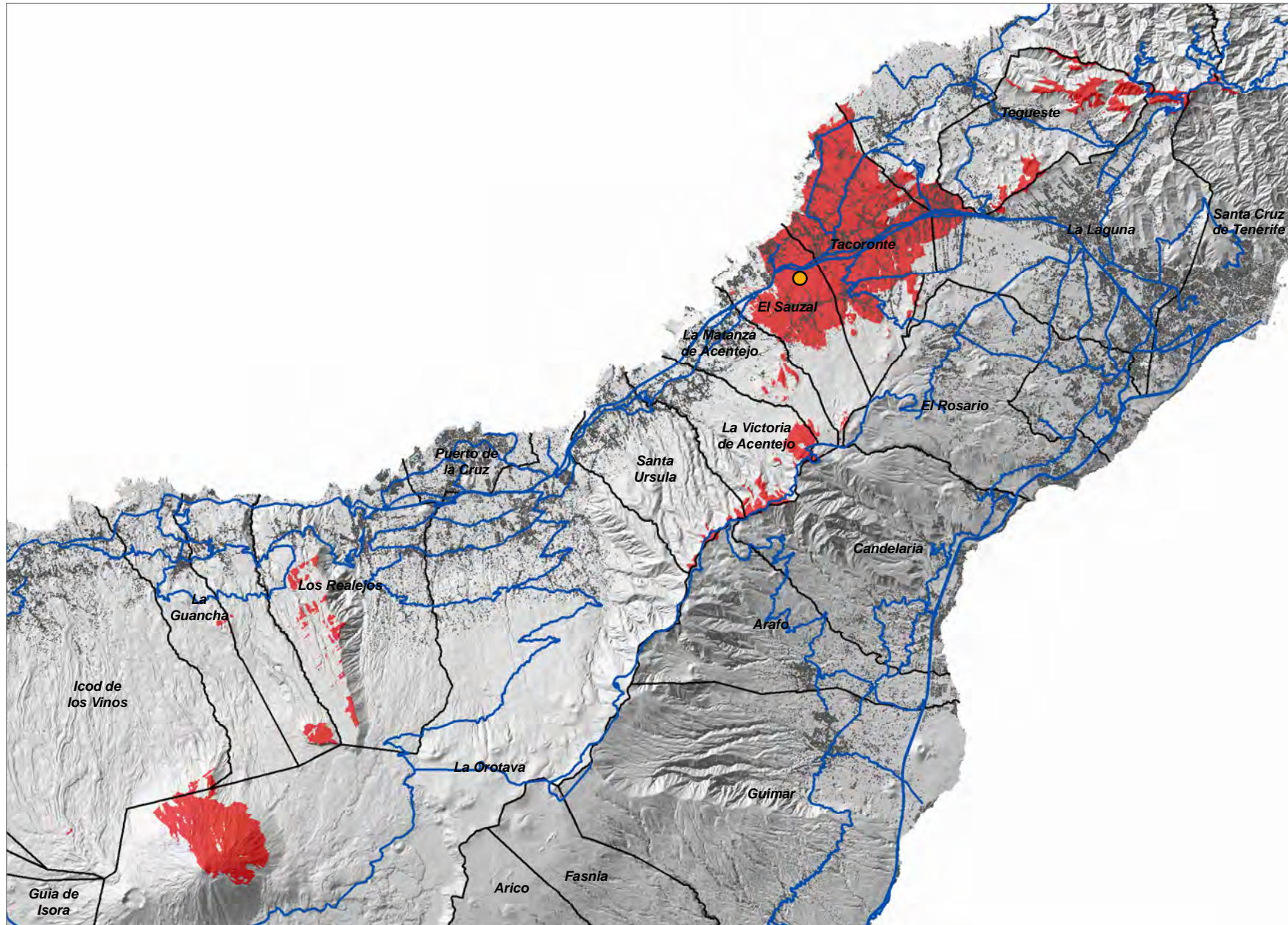
Cobertura Territorial del Servicio de Radiodifusión Sonora FM



Lomo Piedra (SAU_02)

COORDENADAS DE REFERENCIA WGS84-UTM28N: X: **360639** Y: **3149993**

Cobertura Territorial del Servicio de Radiodifusión Sonora FM



Relevancia del Ámbito de Referencia

- Nivel 1
- Nivel 2
- Nivel 3
- Red viaria
- Limite Municipal
- Cobertura del Servicio FM

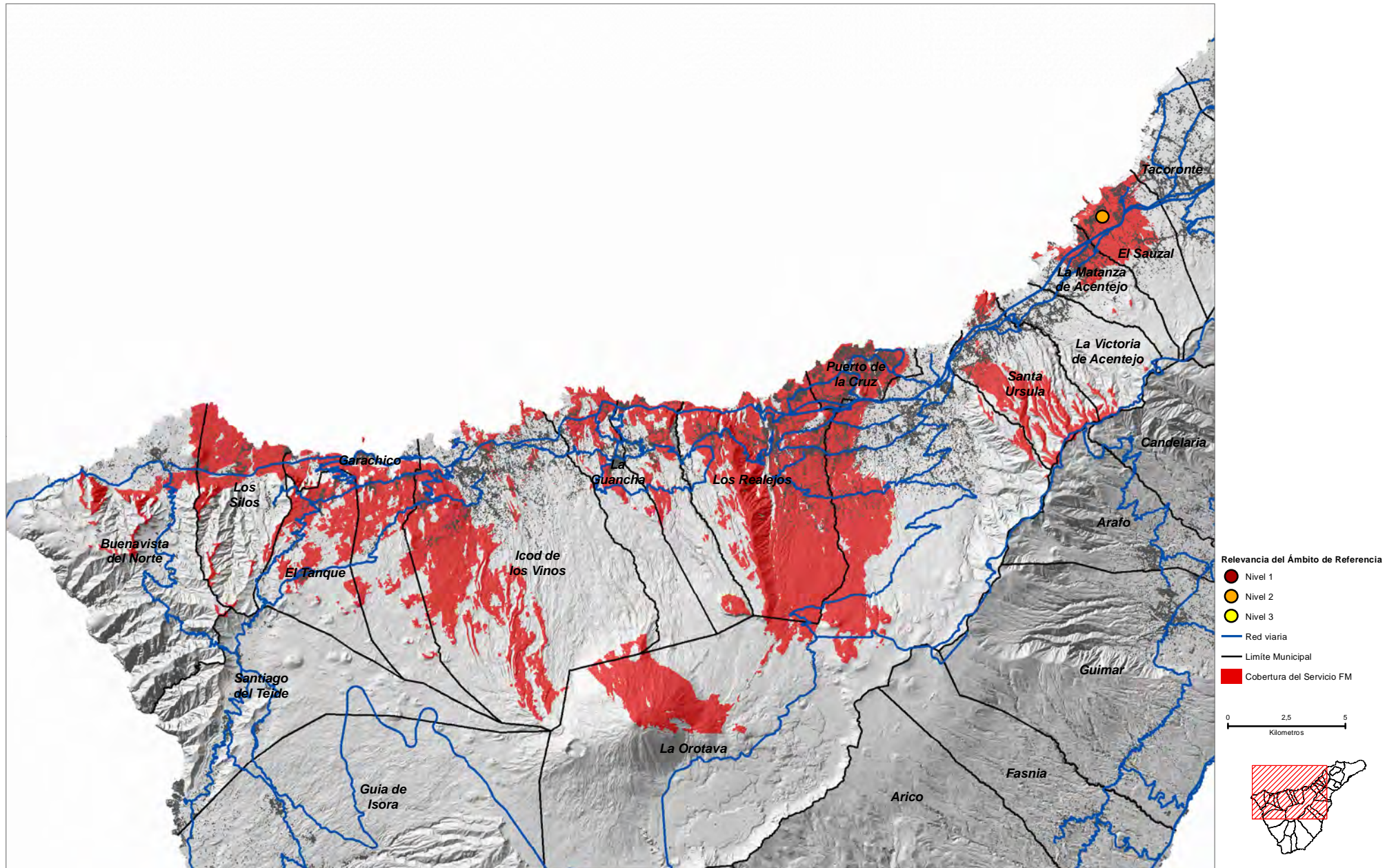
0 2,5 5
Kilometros



Las Breñas (SAU_03)

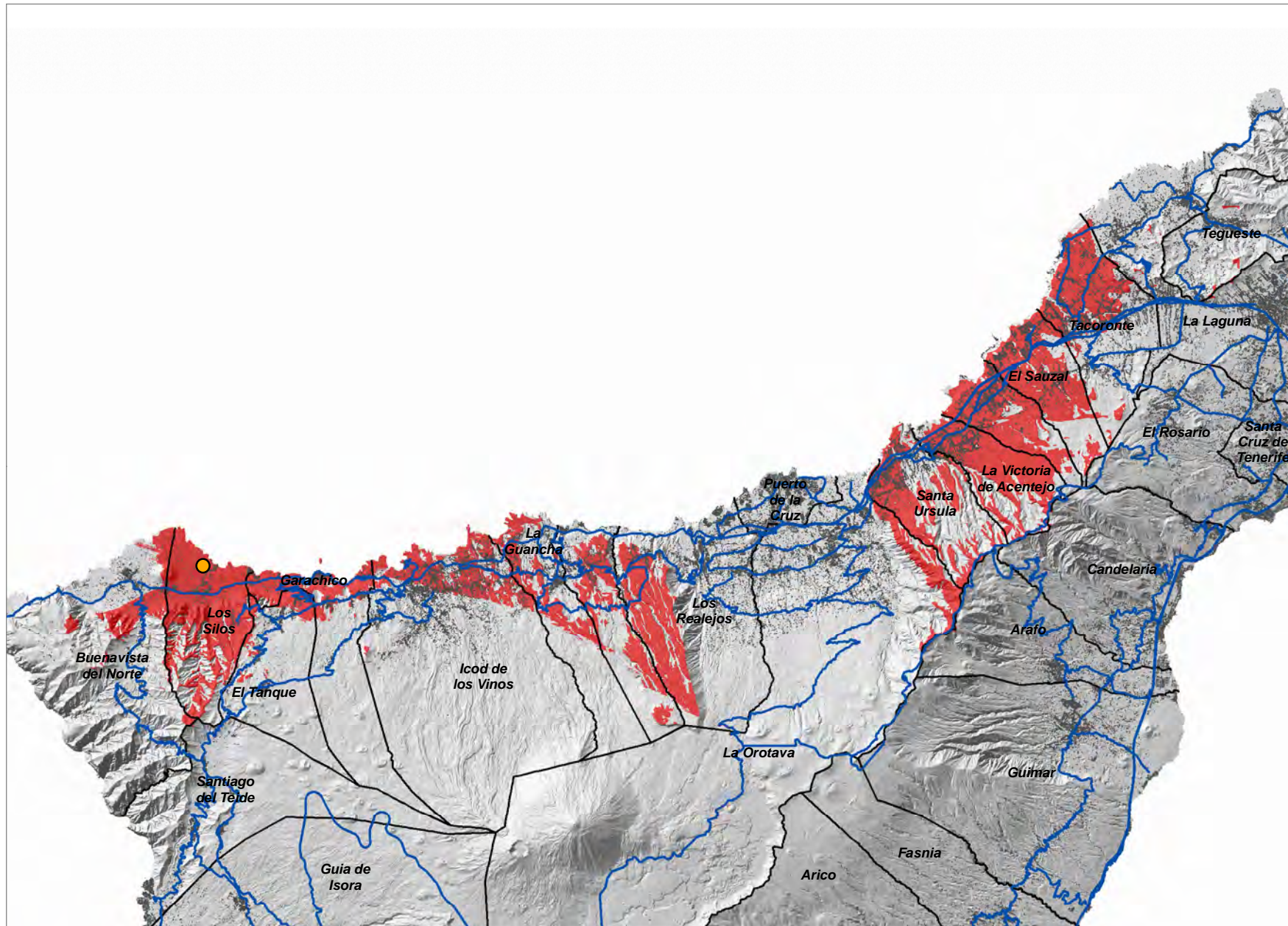
COORDENADAS DE REFERENCIA WGS84-UTM28N: X: 358803 Y: 3149989

Cobertura Territorial del Servicio de Radiodifusión Sonora FM



COORDENADAS DE REFERENCIA WGS84-UTM28N: X: 321961 Y: 3140303

Cobertura Territorial del Servicio de Radiodifusión Sonora FM



Relevancia del Ámbito de Referencia

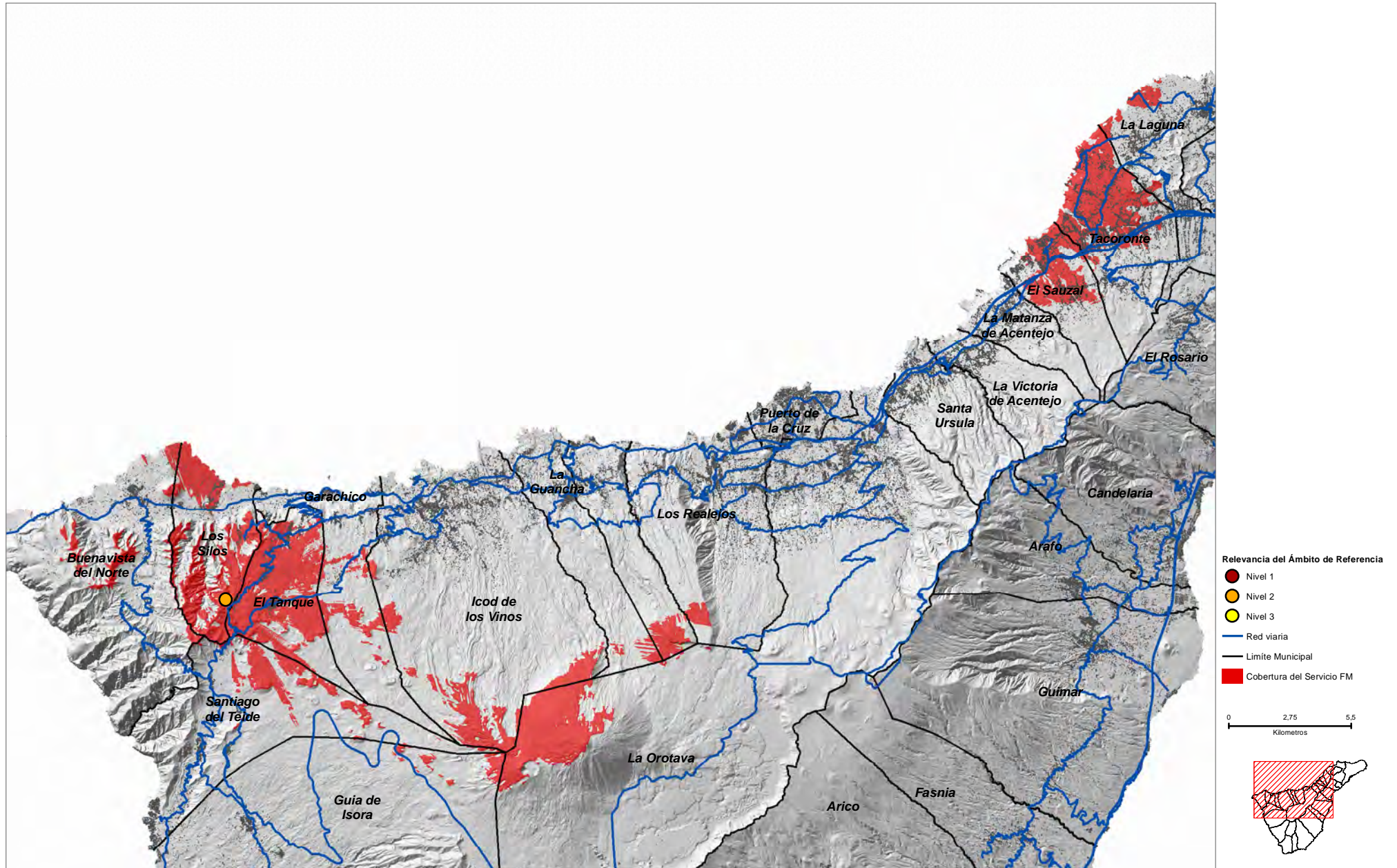
- Nivel 1
- Nivel 2
- Nivel 3
- Red viaria
- Limite Municipal
- Cobertura del Servicio FM

0 3 6
Kilómetros



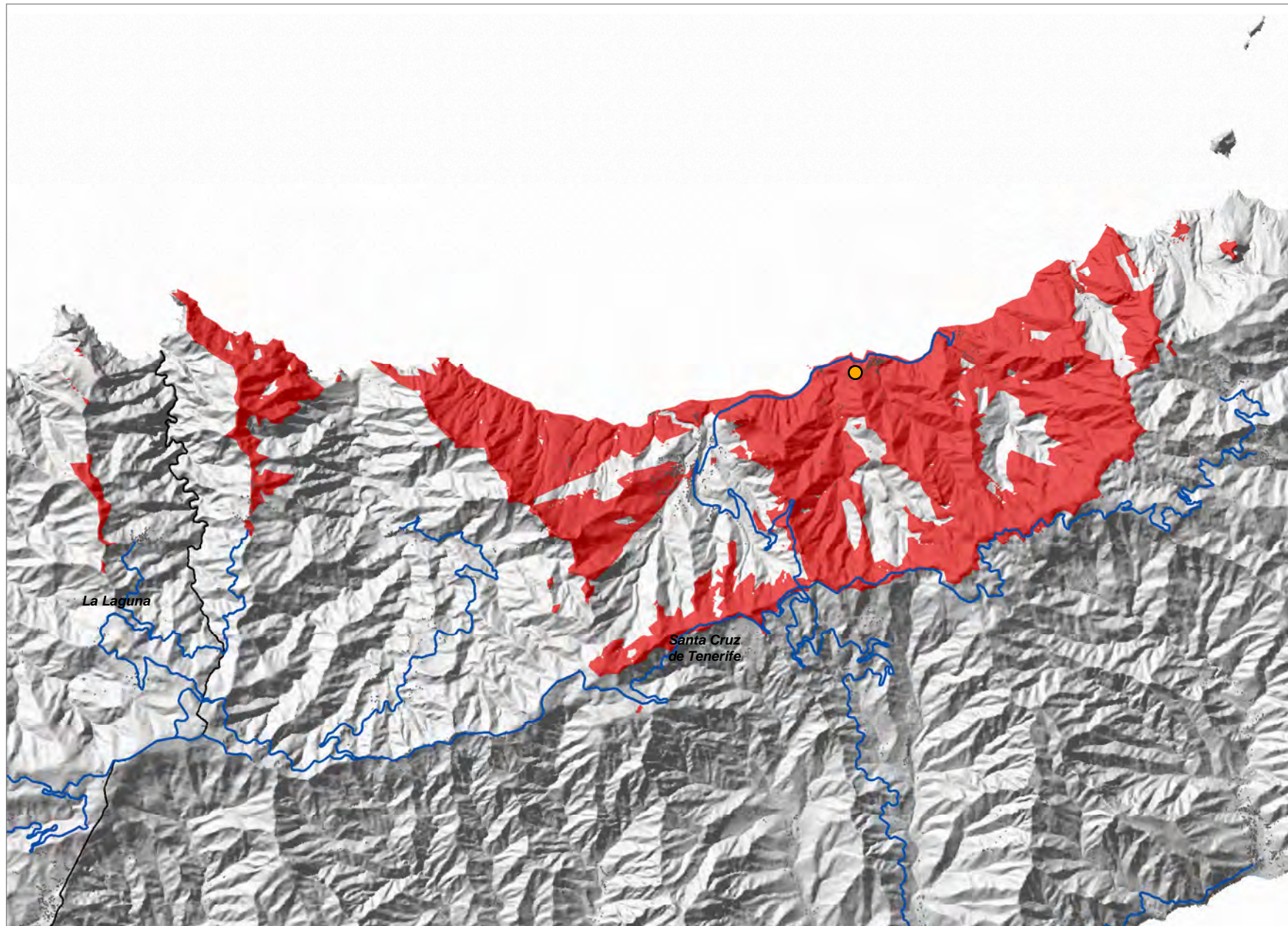
COORDENADAS DE REFERENCIA WGS84-UTM28N: X: 322682 Y: 3134985

Cobertura Territorial del Servicio de Radiodifusión Sonora FM

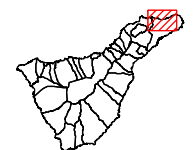
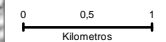


COORDENADAS DE REFERENCIA WGS84-UTM28N: X: 382721 Y: 3161000

Cobertura Territorial del Servicio de Radiodifusión Sonora FM



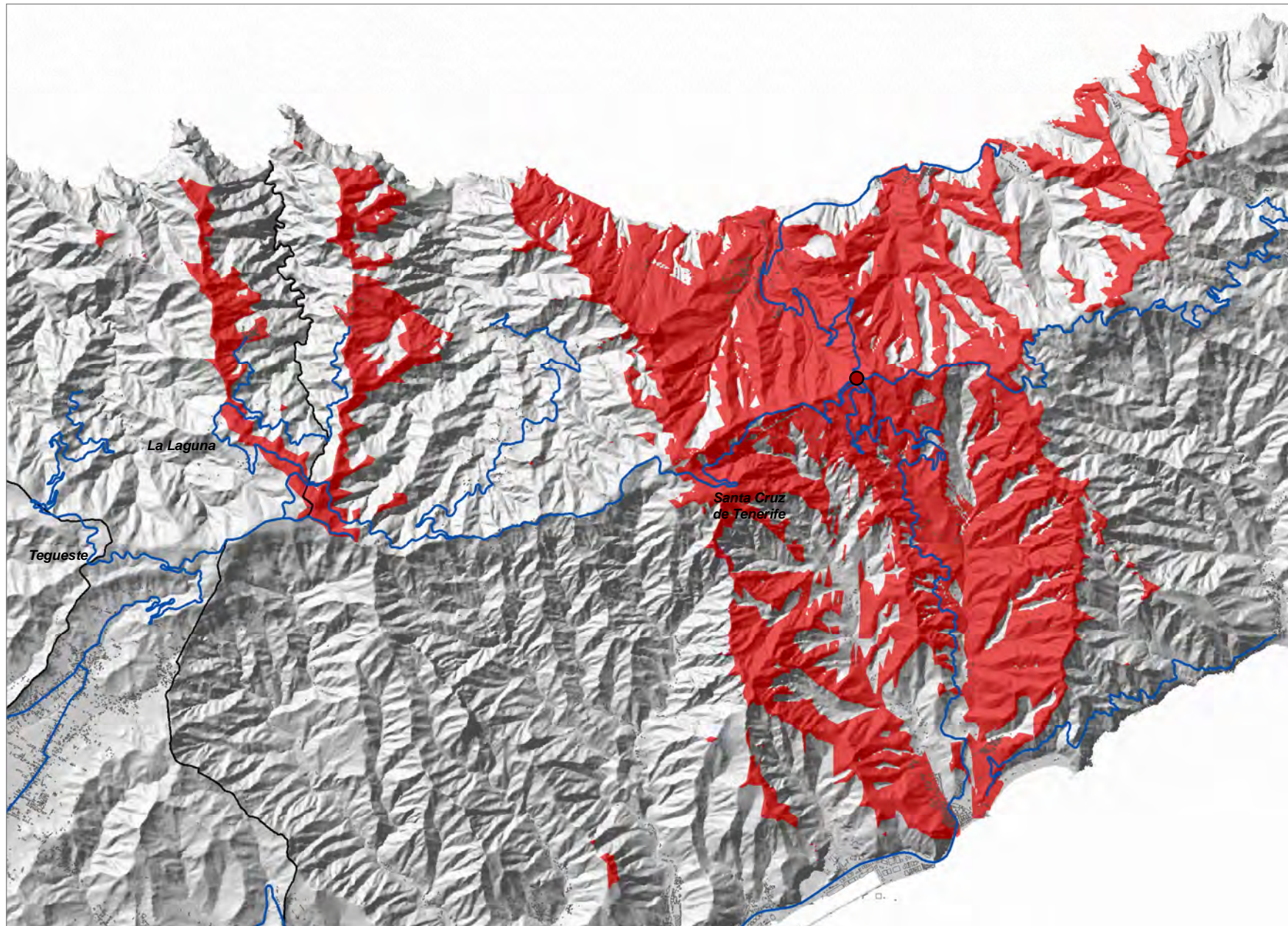
- Relevancia del Ámbito de Referencia
- Nivel 1
 - Nivel 2
 - Nivel 3
 - Red viaria
 - Limite Municipal
 - Cobertura del Servicio FM



El Bailadero (STA_05)

COORDENADAS DE REFERENCIA WGS84-UTM28N: X: **382107** Y: **3158741**

Cobertura Territorial del Servicio de Radiodifusión Sonora FM



- Relevancia del Ámbito de Referencia
- Nivel 1
 - Nivel 2
 - Nivel 3
 - Red viaria
 - Límite Municipal
 - Cobertura del Servicio FM

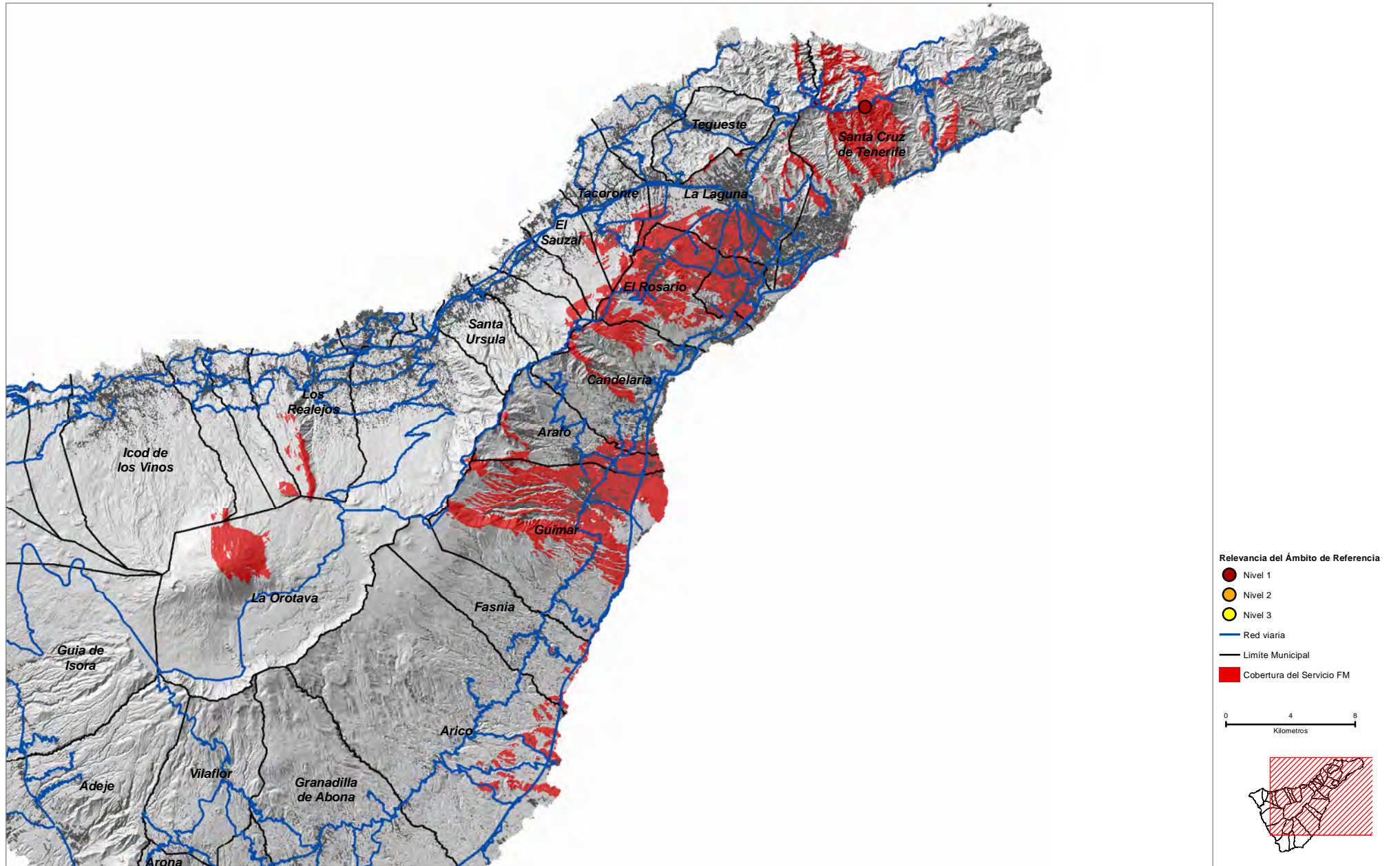
0 0,75 1,5
Kilometros



Casas de la Cumbre-2 (STA_06)

COORDENADAS DE REFERENCIA WGS84-UTM28N: X: 378935 Y: 3157129

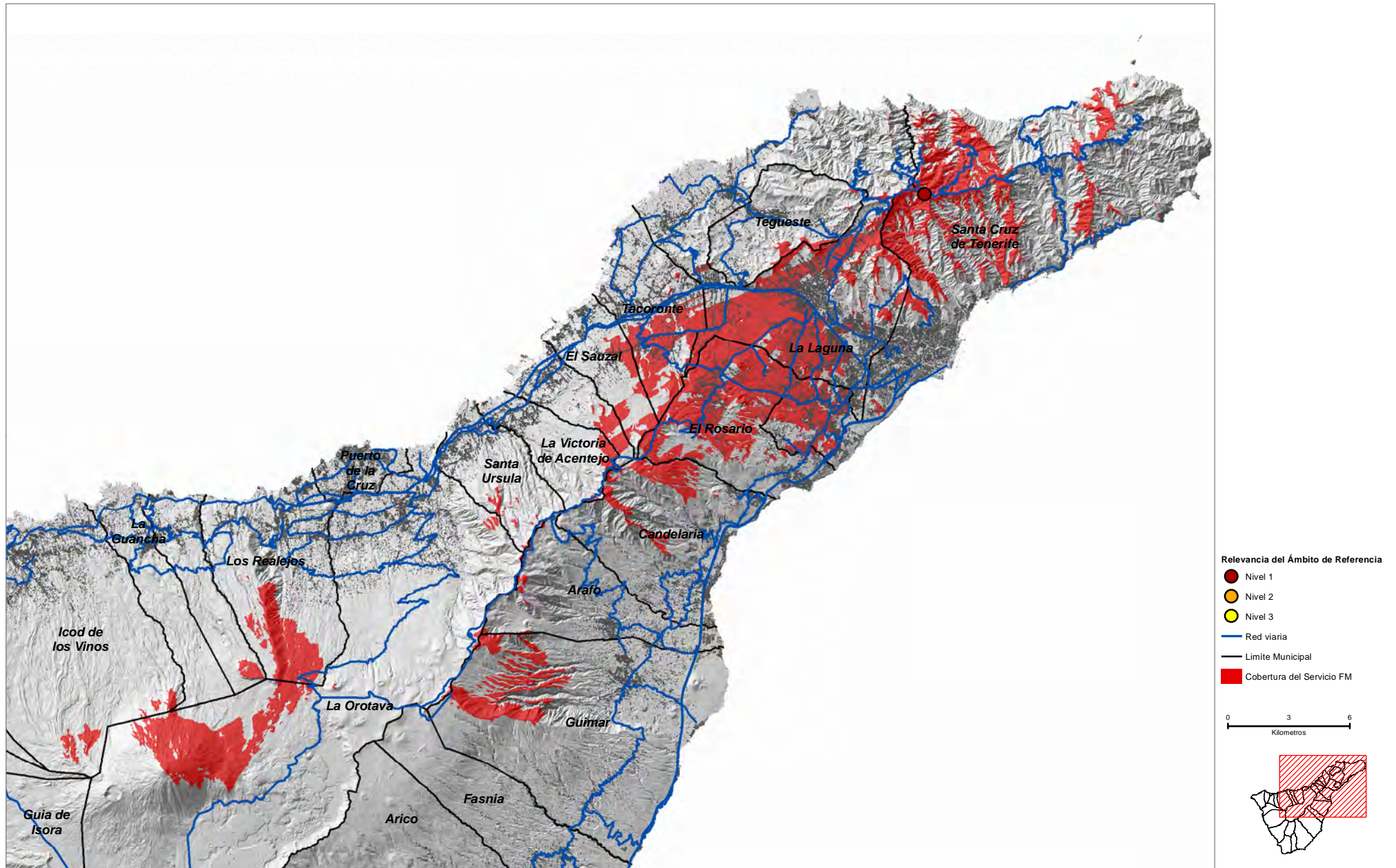
Cobertura Territorial del Servicio de Radiodifusión Sonora FM



Pico del Inglés (STA_07)

COORDENADAS DE REFERENCIA WGS84-UTM28N: X: **376358** Y: **3156896**

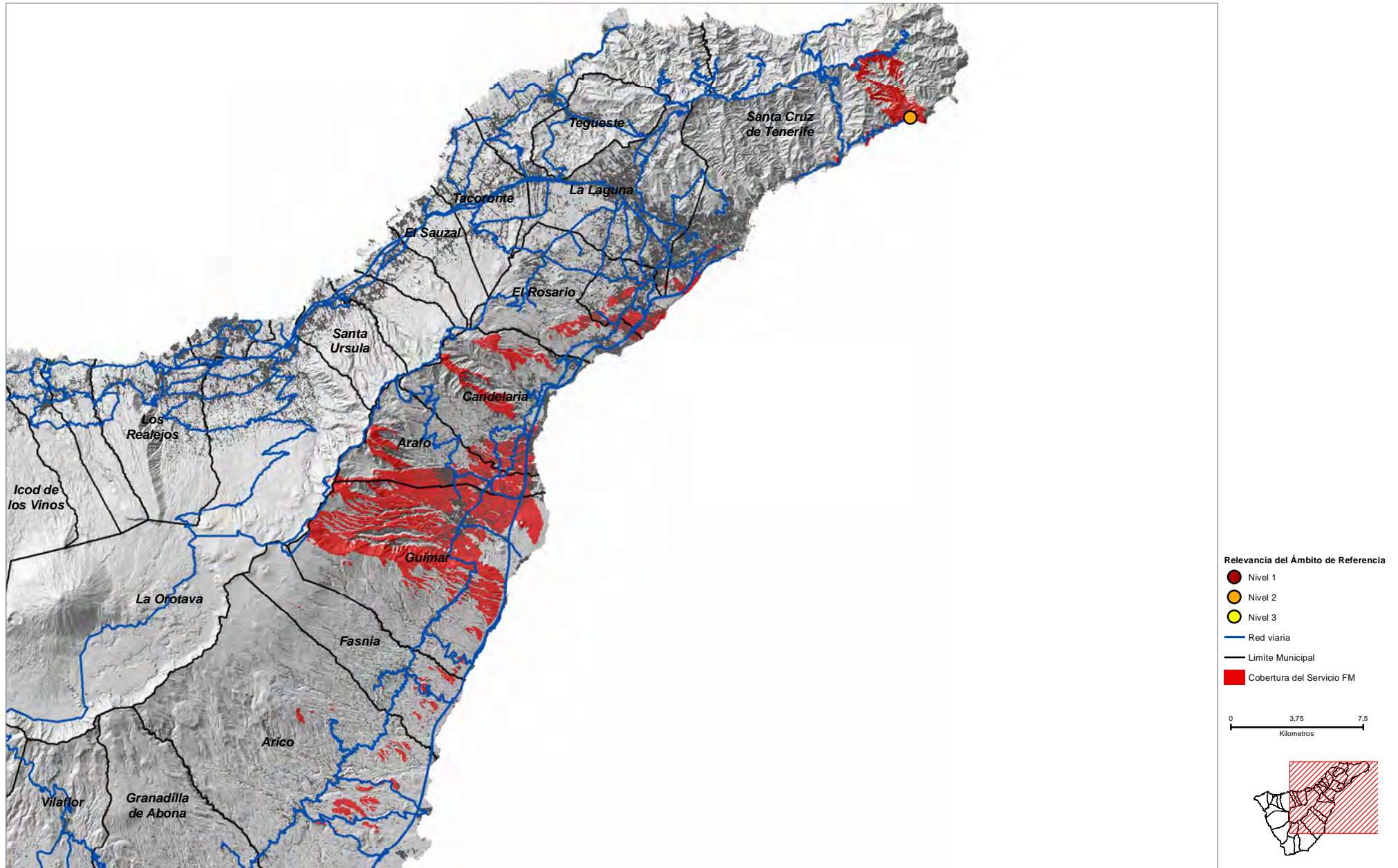
Cobertura Territorial del Servicio de Radiodifusión Sonora FM



Iguate de San Andrés (STA_08)

COORDENADAS DE REFERENCIA WGS84-UTM28N: X: 387204 Y: 3155871

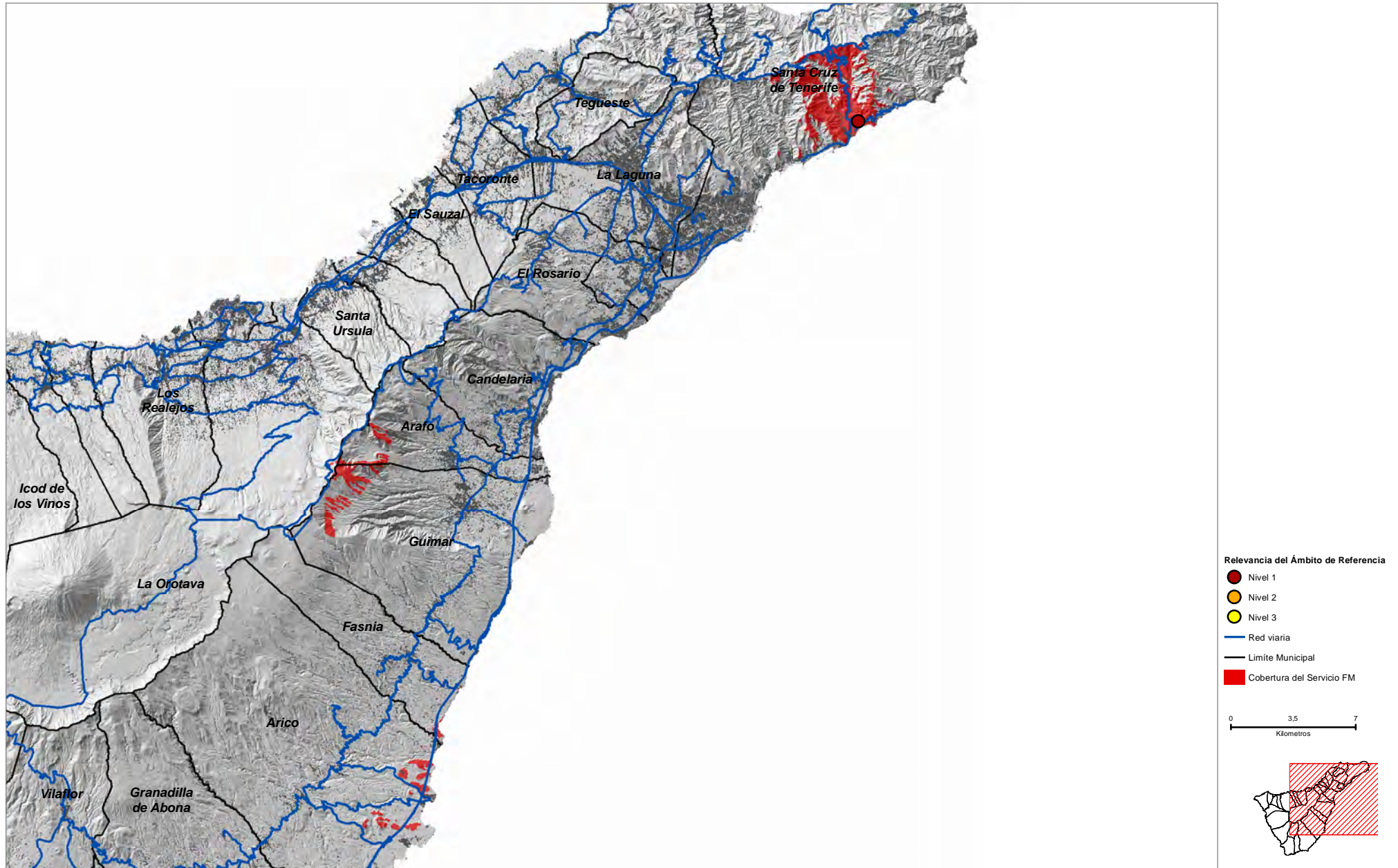
Cobertura Territorial del Servicio de Radiodifusión Sonora FM



El Suculúm (STA_10)

COORDENADAS DE REFERENCIA WGS84-UTM28N: X: **383787** Y: **3154504**

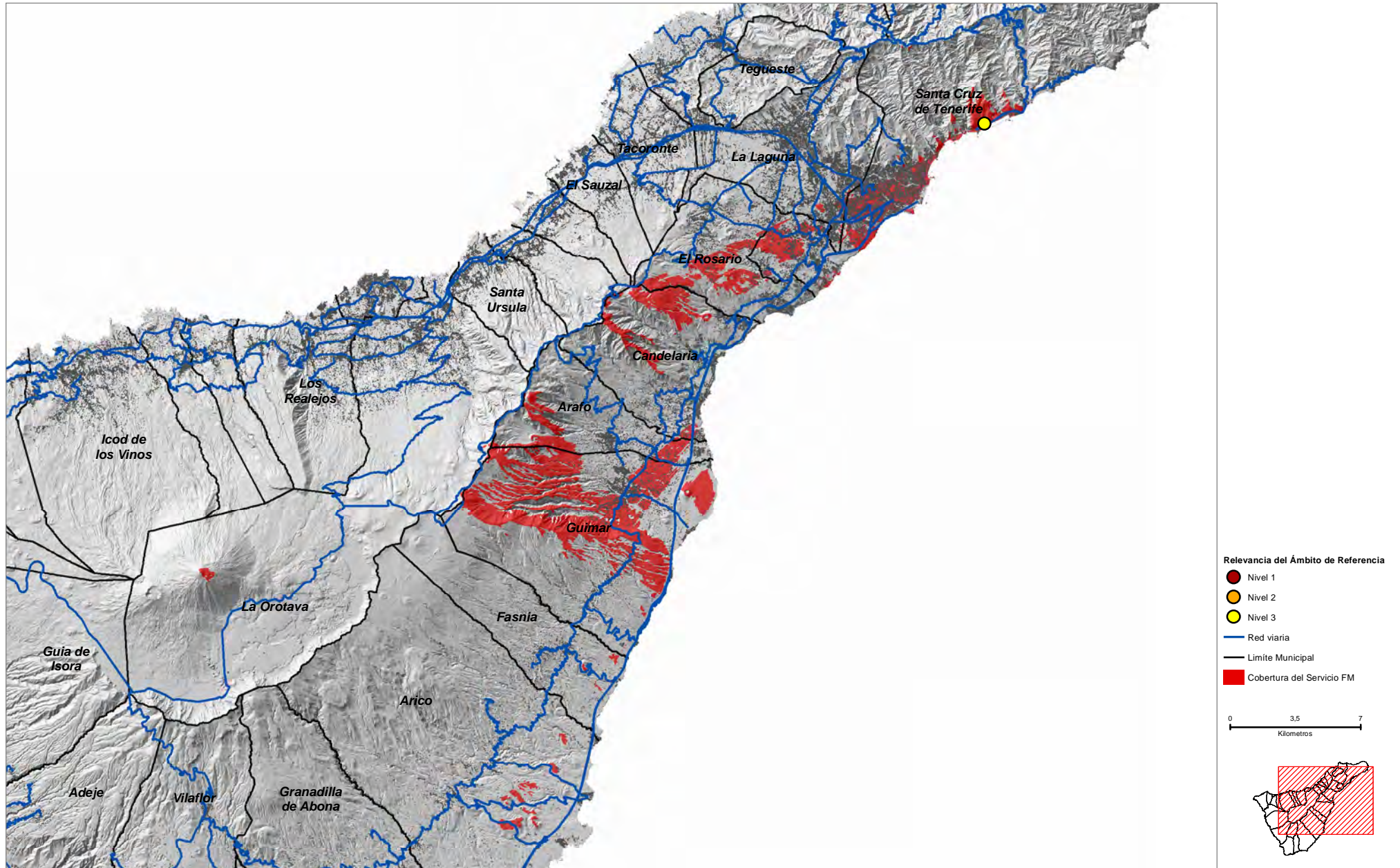
Cobertura Territorial del Servicio de Radiodifusión Sonora FM



Cueva Bermeja (STA_12)

COORDENADAS DE REFERENCIA WGS84-UTM28N: X: 381073 Y: 3152596

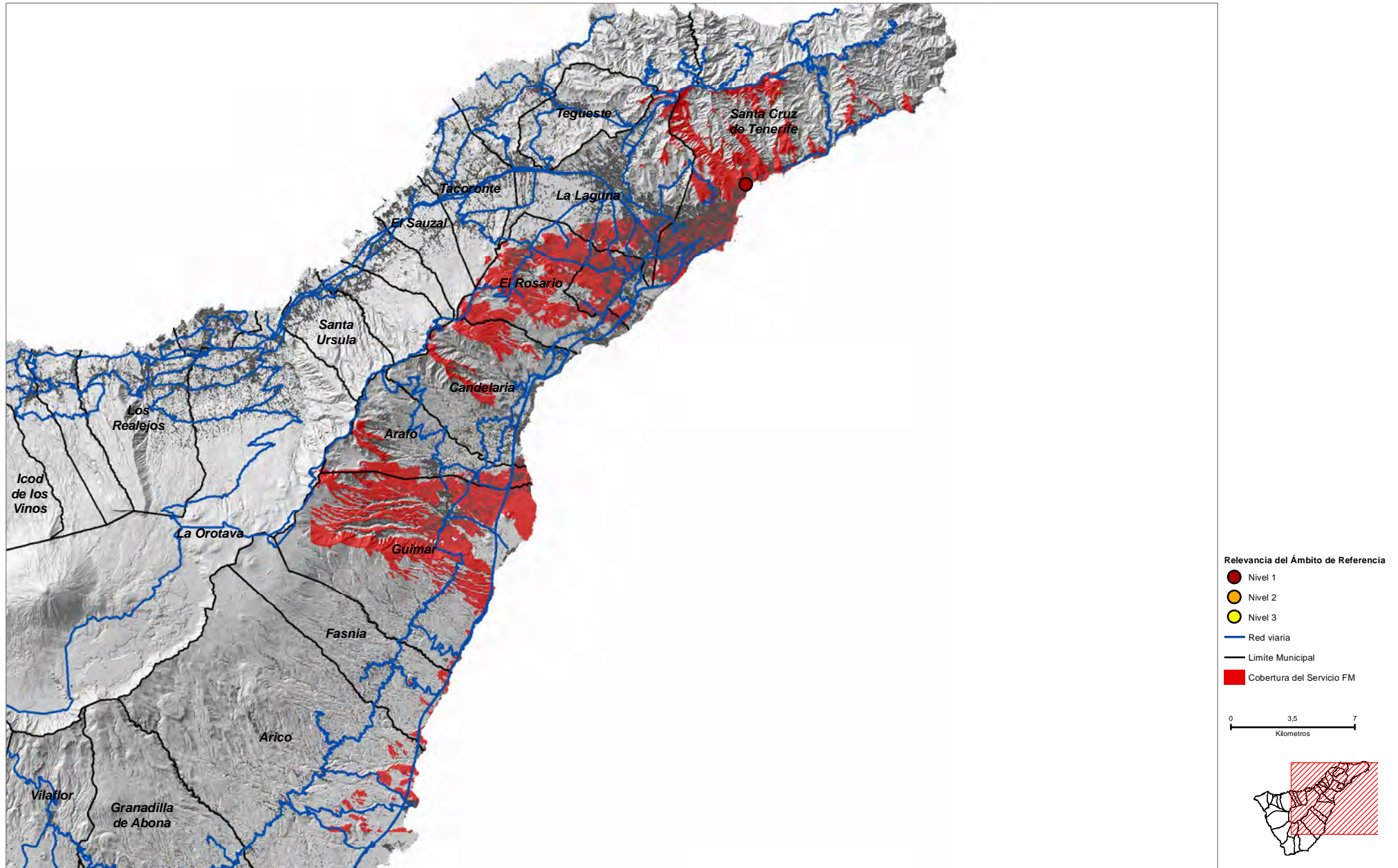
Cobertura Territorial del Servicio de Radiodifusión Sonora FM



Montaña Alegre (STA_14)

COORDENADAS DE REFERENCIA WGS84-UTM28N: X: 378555 Y: 3151518

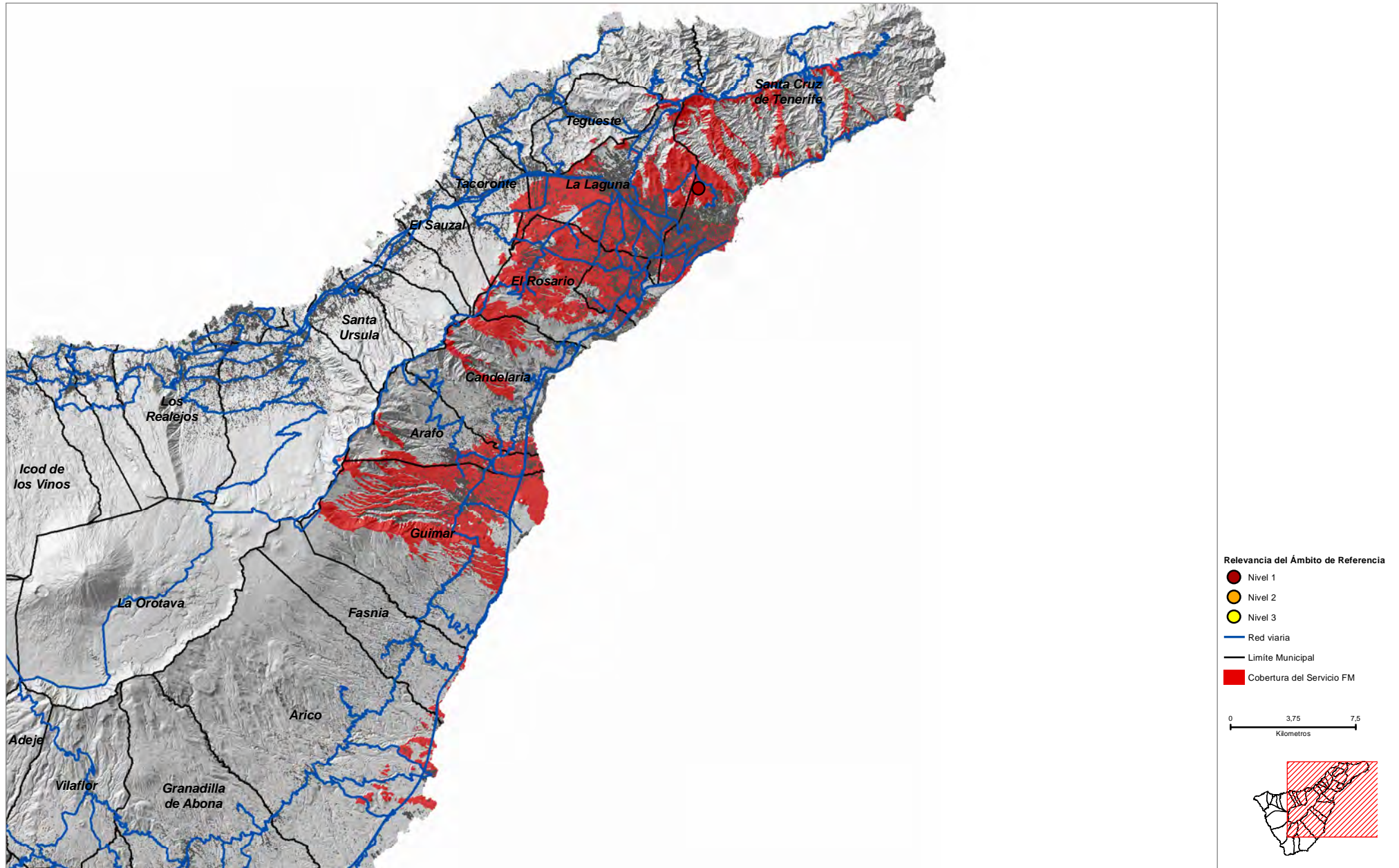
Cobertura Territorial del Servicio de Radiodifusión Sonora FM



Las Mesas-1 (STA_15-1)

COORDENADAS DE REFERENCIA WGS84-UTM28N: X: 375703 Y: 3151499

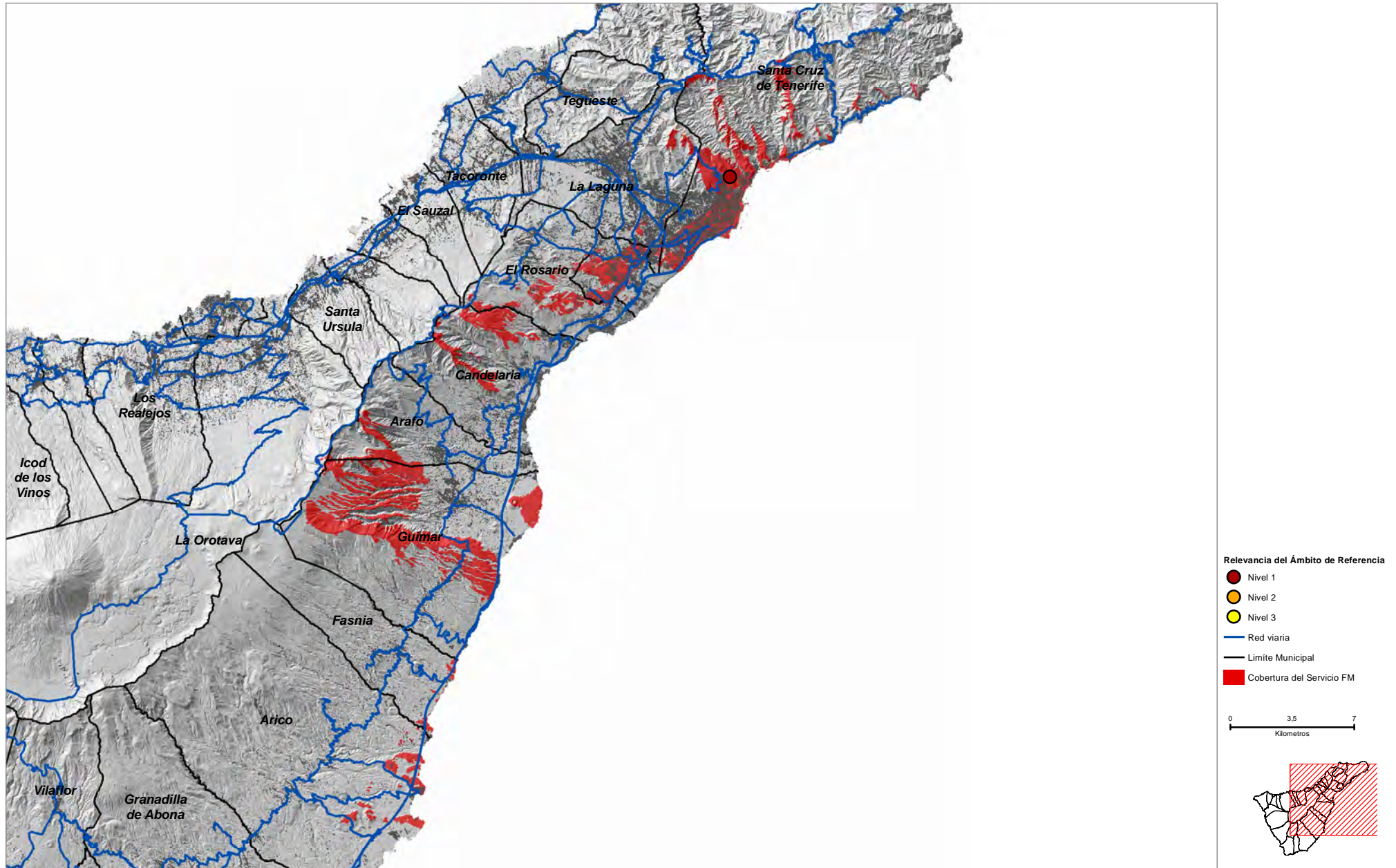
Cobertura Territorial del Servicio de Radiodifusión Sonora FM



Las Mesetas (STA_16)

COORDENADAS DE REFERENCIA WGS84-UTM28N: X: 377314 Y: 3151242

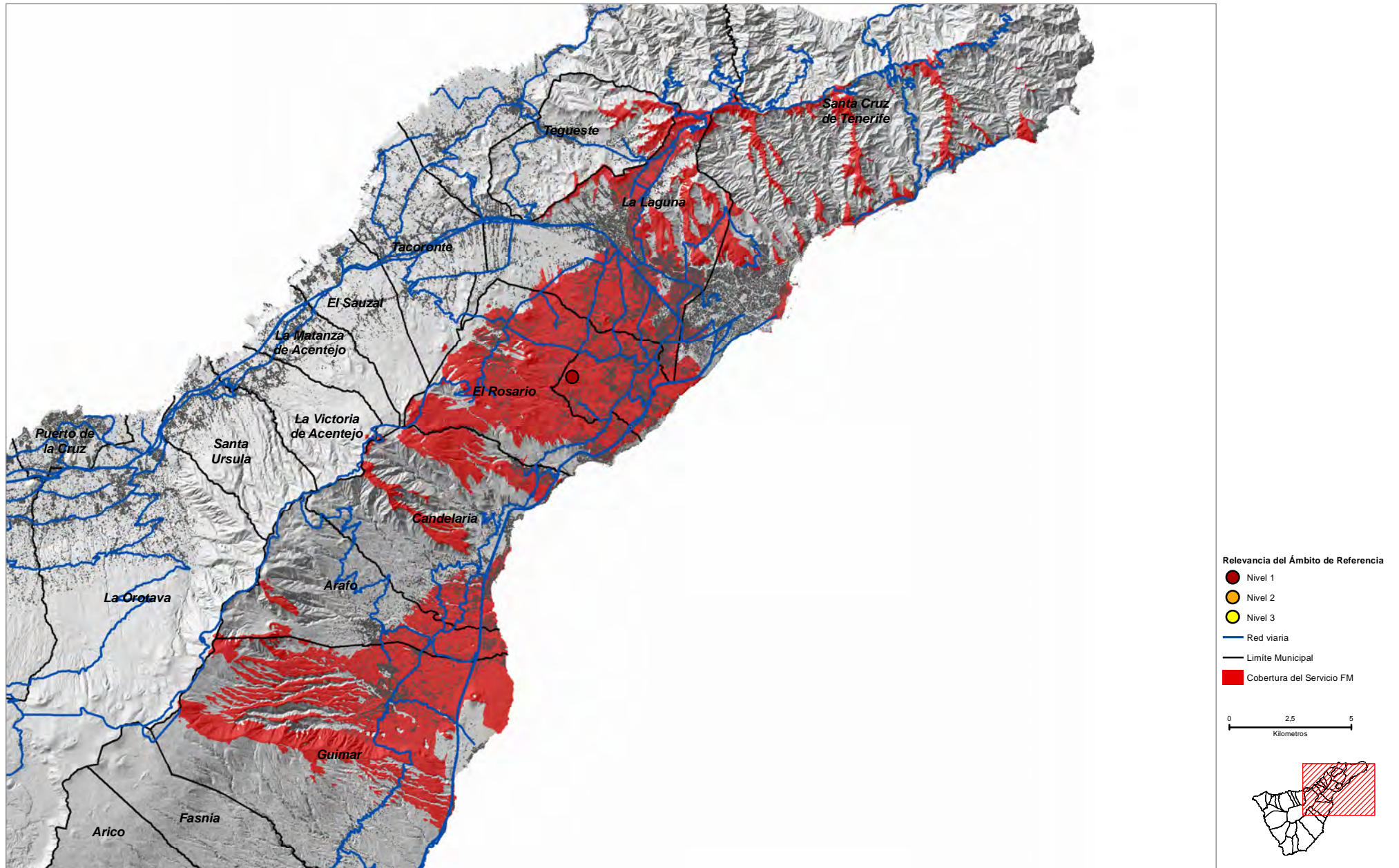
Cobertura Territorial del Servicio de Radiodifusión Sonora FM



Montaña Talavera (STA_19)

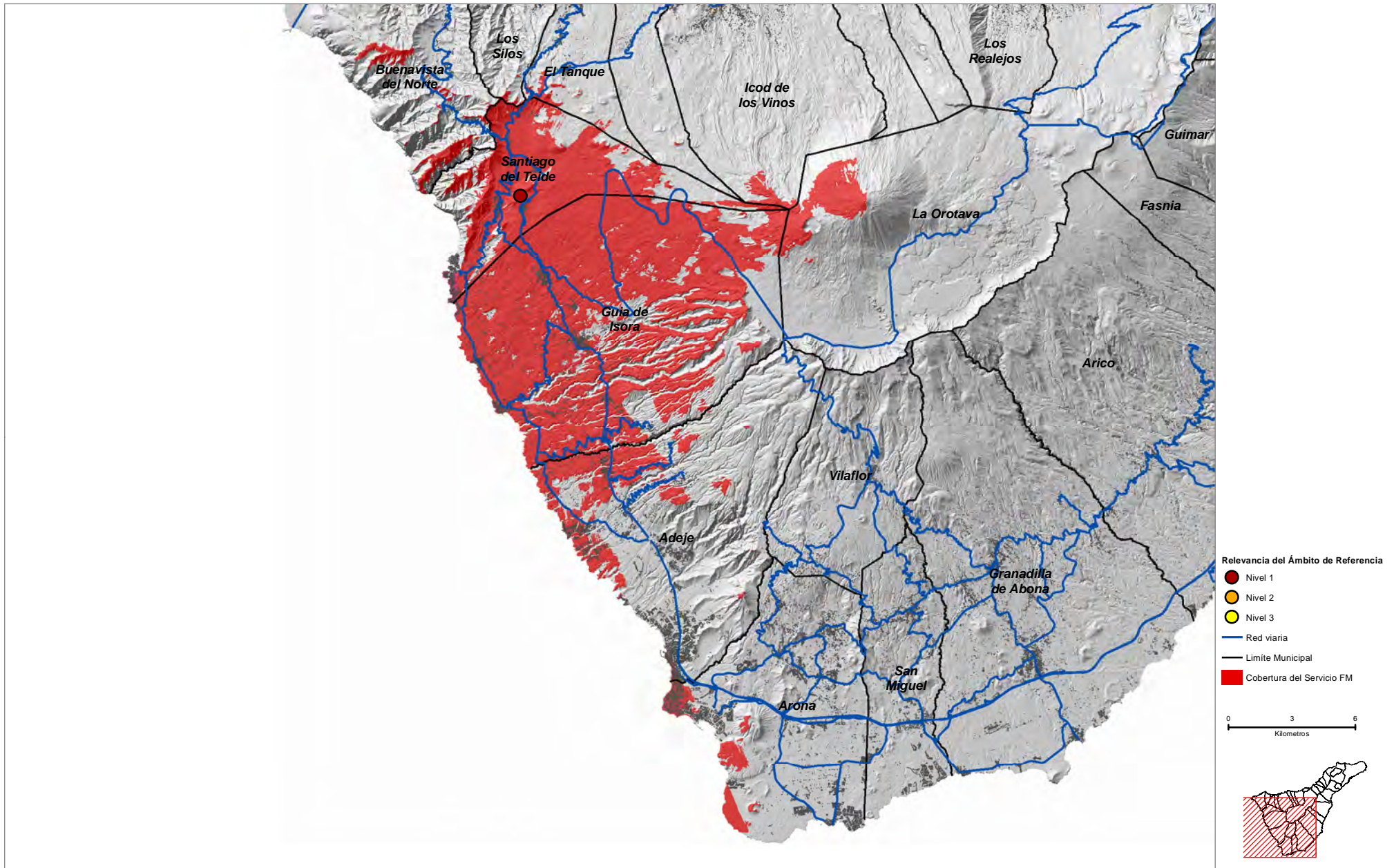
COORDENADAS DE REFERENCIA WGS84-UTM28N: X: 369104 Y: 3145925

Cobertura Territorial del Servicio de Radiodifusión Sonora FM



COORDENADAS DE REFERENCIA WGS84-UTM28N: X: 322607 Y: 3128753

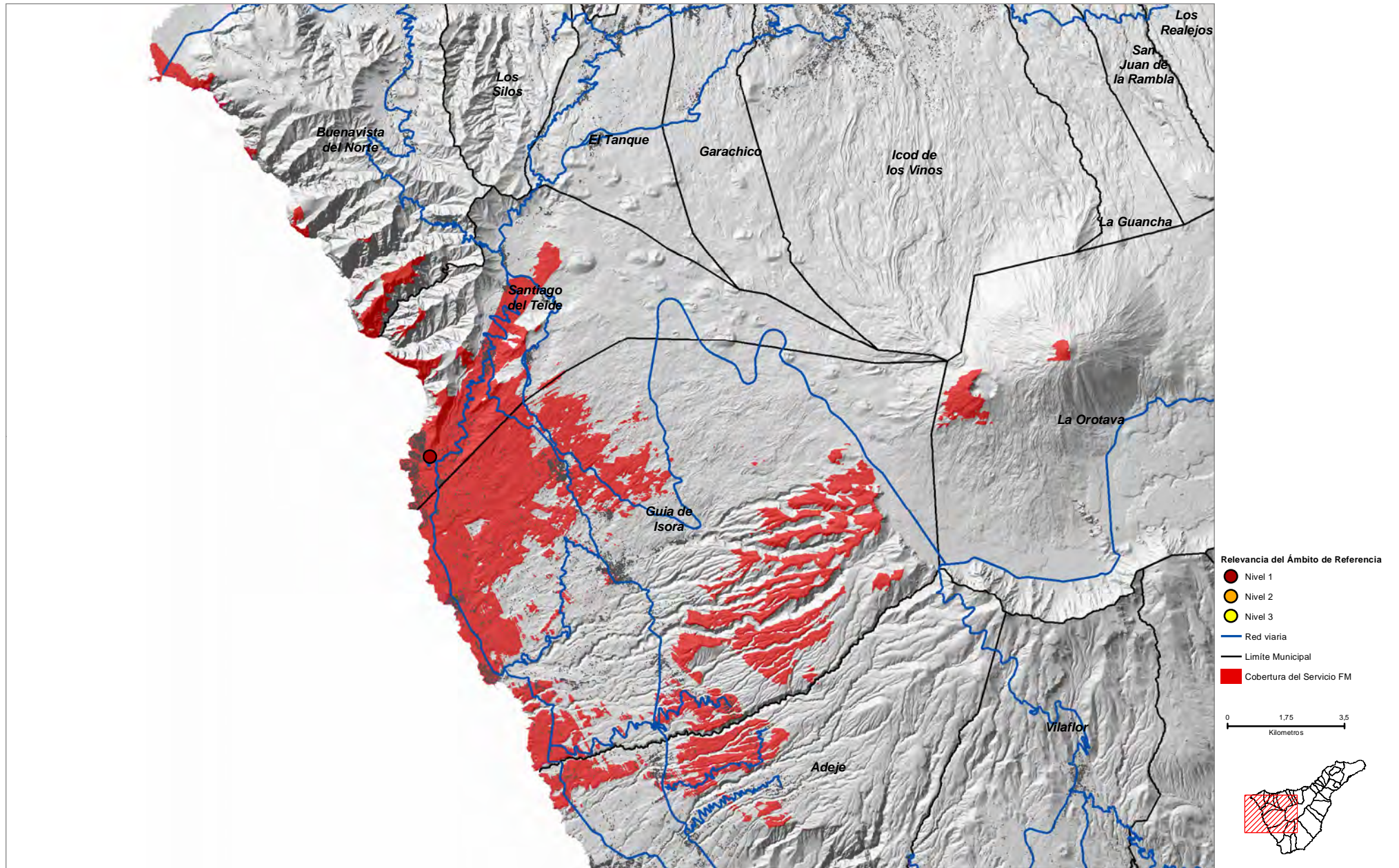
Cobertura Territorial del Servicio de Radiodifusión Sonora FM



Archipenque (STE_04)

COORDENADAS DE REFERENCIA WGS84-UTM28N: X: 319825 Y: 3125274

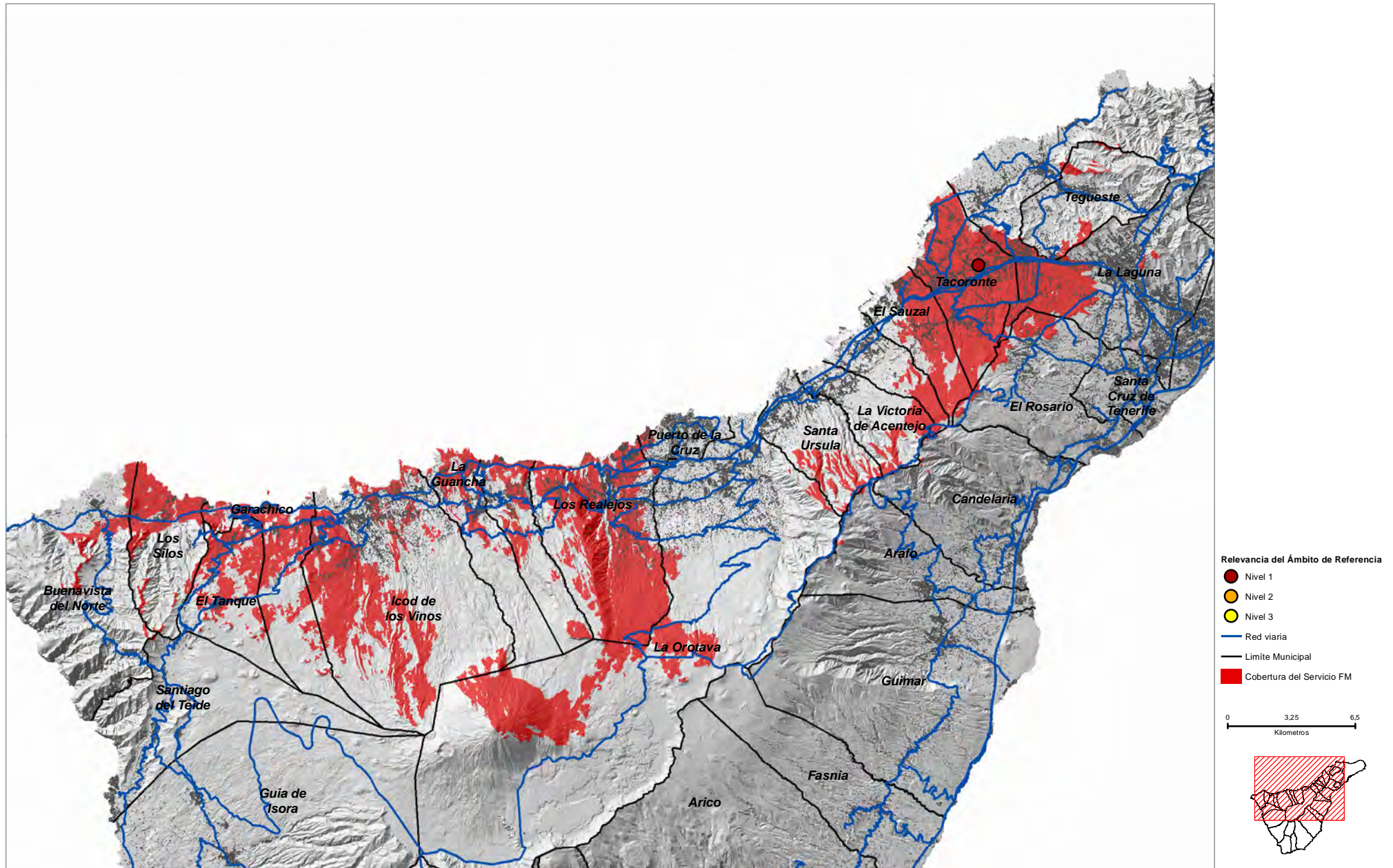
Cobertura Territorial del Servicio de Radiodifusión Sonora FM



Lomo Colorado (TAC_01)

COORDENADAS DE REFERENCIA WGS84-UTM28N: X: 363576 Y: 3152076

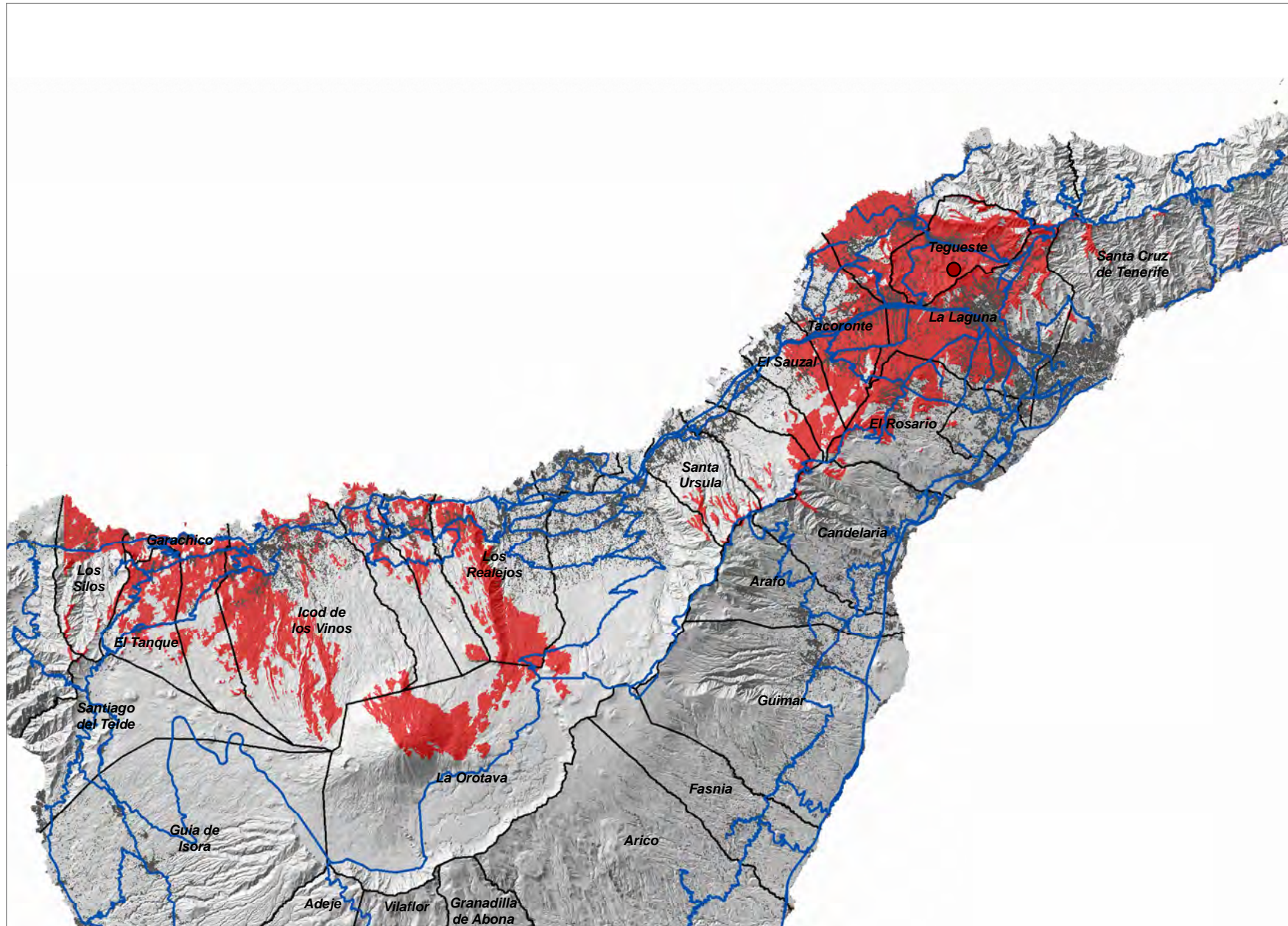
Cobertura Territorial del Servicio de Radiodifusión Sonora FM



El Español (TEG_02)

COORDENADAS DE REFERENCIA WGS84-UTM28N: X: **369155** Y: **3154333**

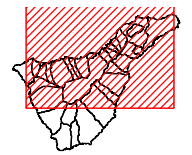
Cobertura Territorial del Servicio de Radiodifusión Sonora FM



Relevancia del Ámbito de Referencia

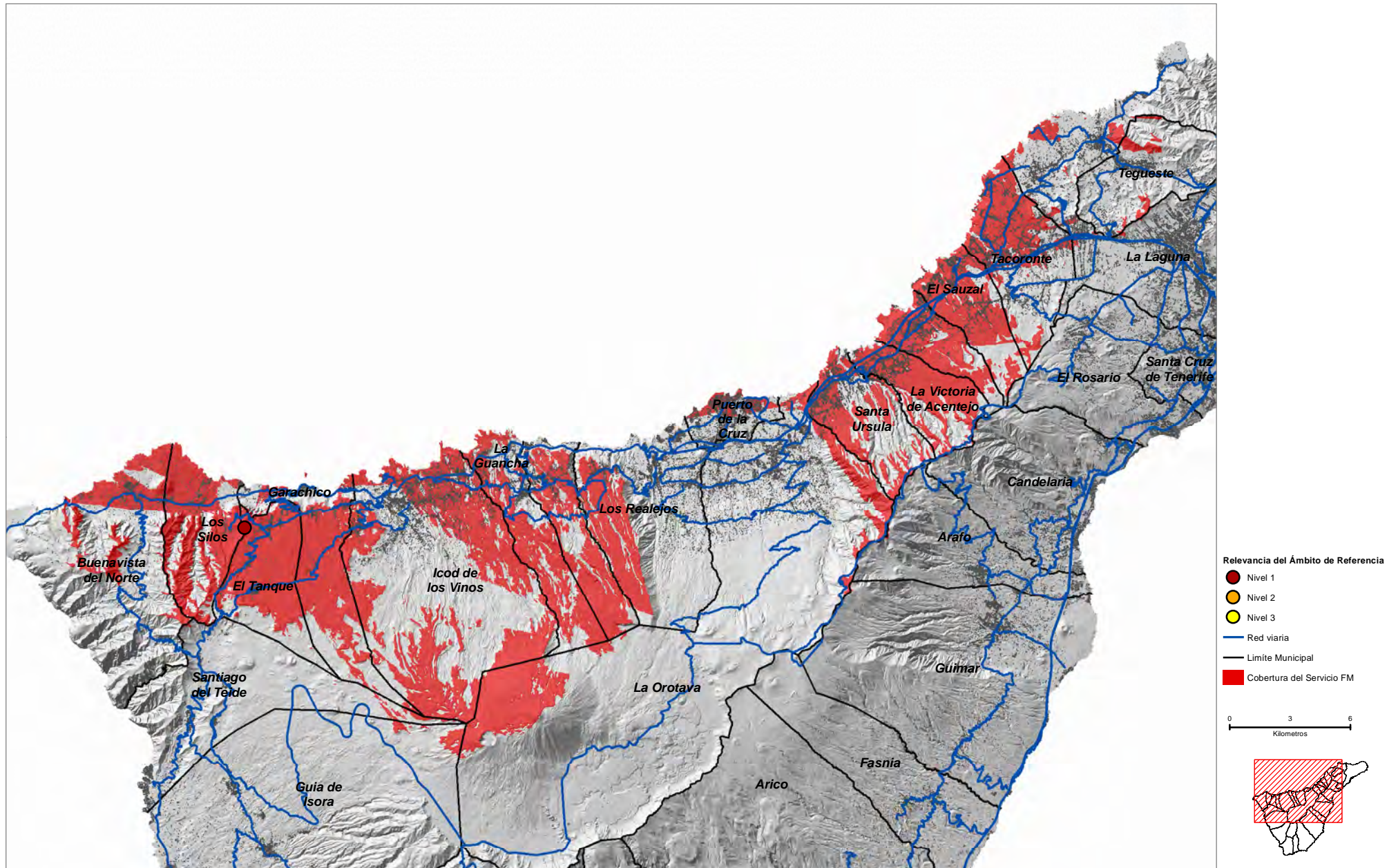
- Nivel 1
- Nivel 2
- Nivel 3
- Red viaria
- Limite Municipal
- Cobertura del Servicio FM

0 3.5 7
Kilometros



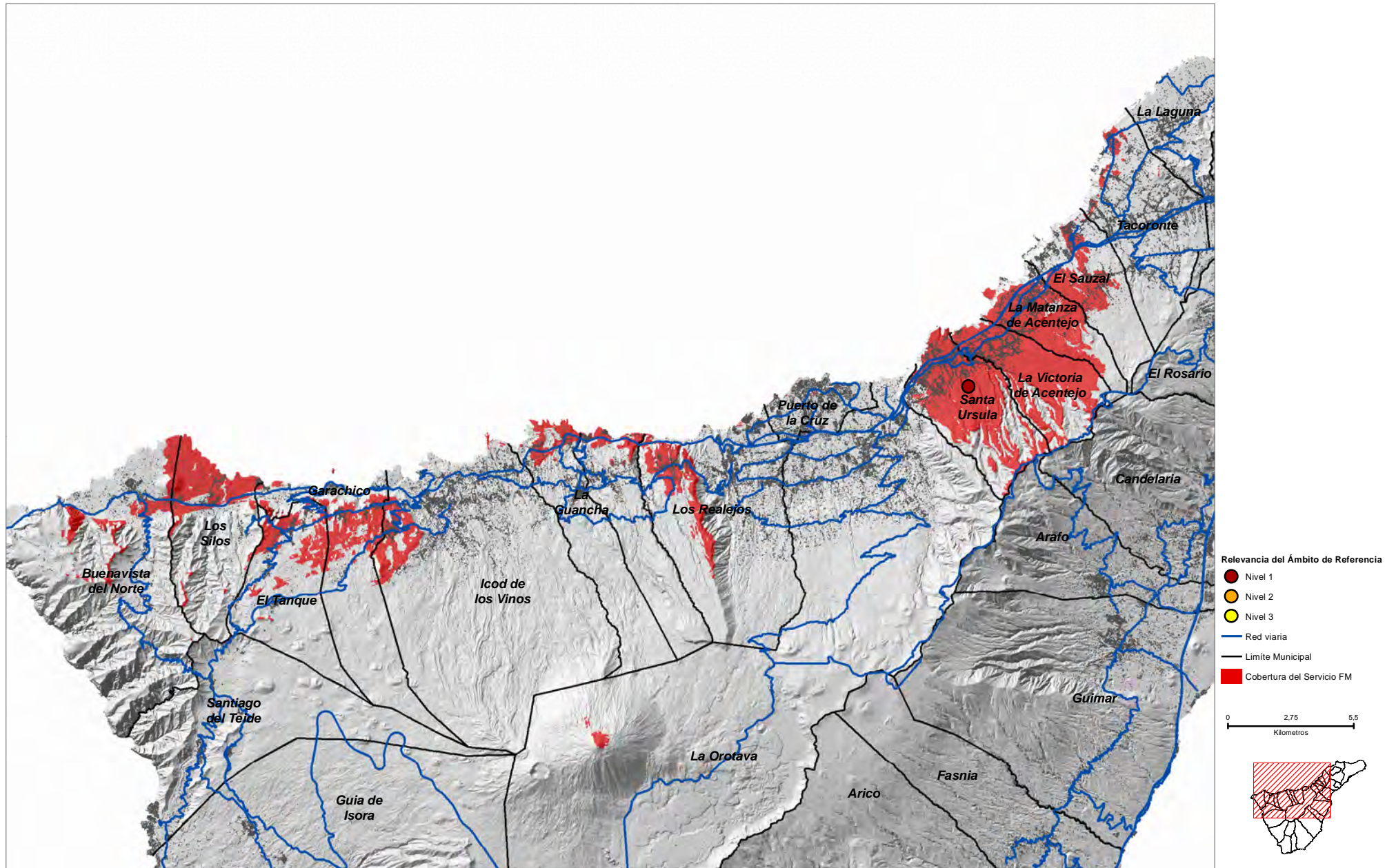
COORDENADAS DE REFERENCIA WGS84-UTM28N: X: 324255 Y: 3137861

Cobertura Territorial del Servicio de Radiodifusión Sonora FM



COORDENADAS DE REFERENCIA WGS84-UTM28N: X: 355110 Y: 3144190

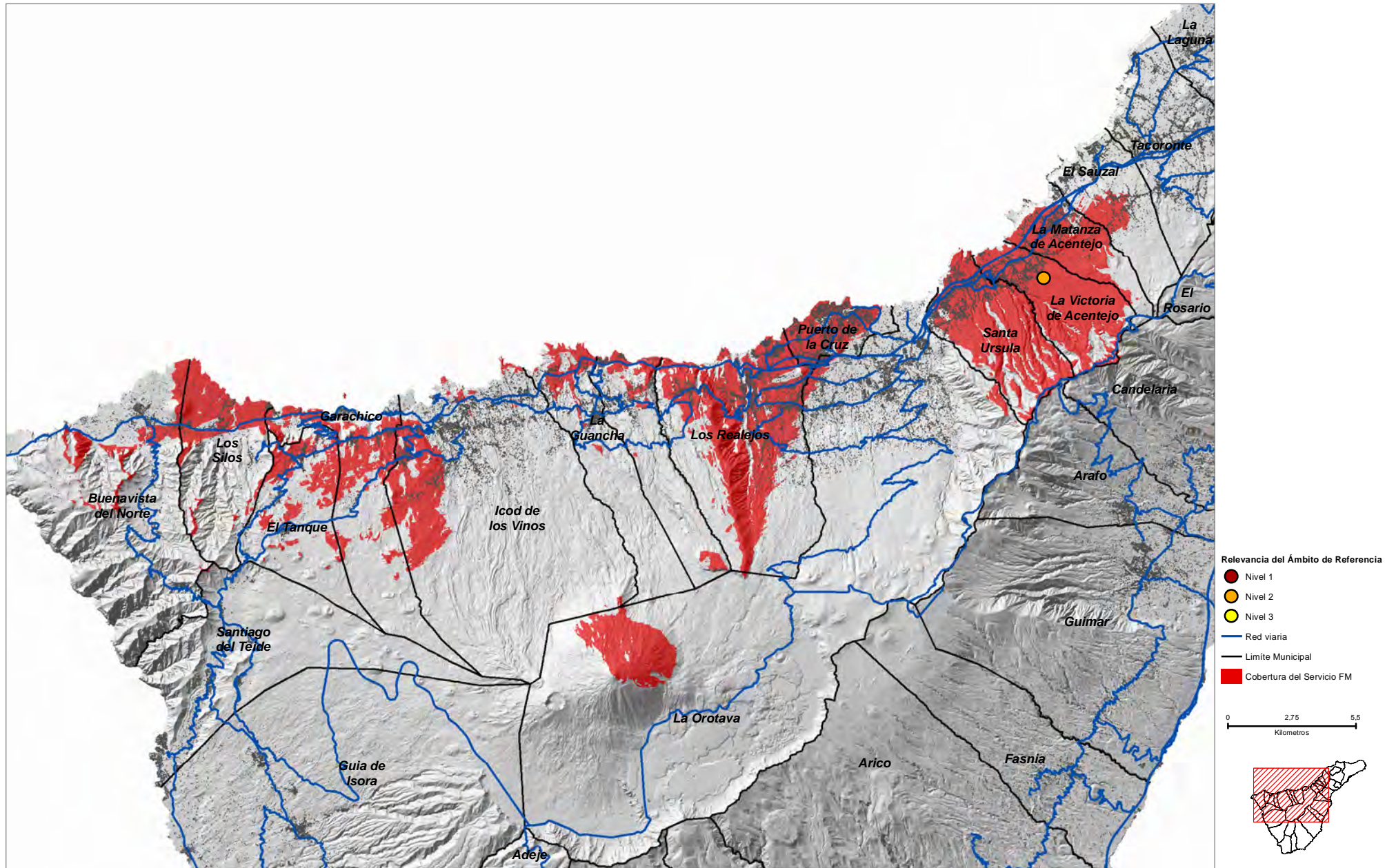
Cobertura Territorial del Servicio de Radiodifusión Sonora FM



Las Lajas (VIC_01)

COORDENADAS DE REFERENCIA WGS84-UTM28N: X: 357353 Y: 314562

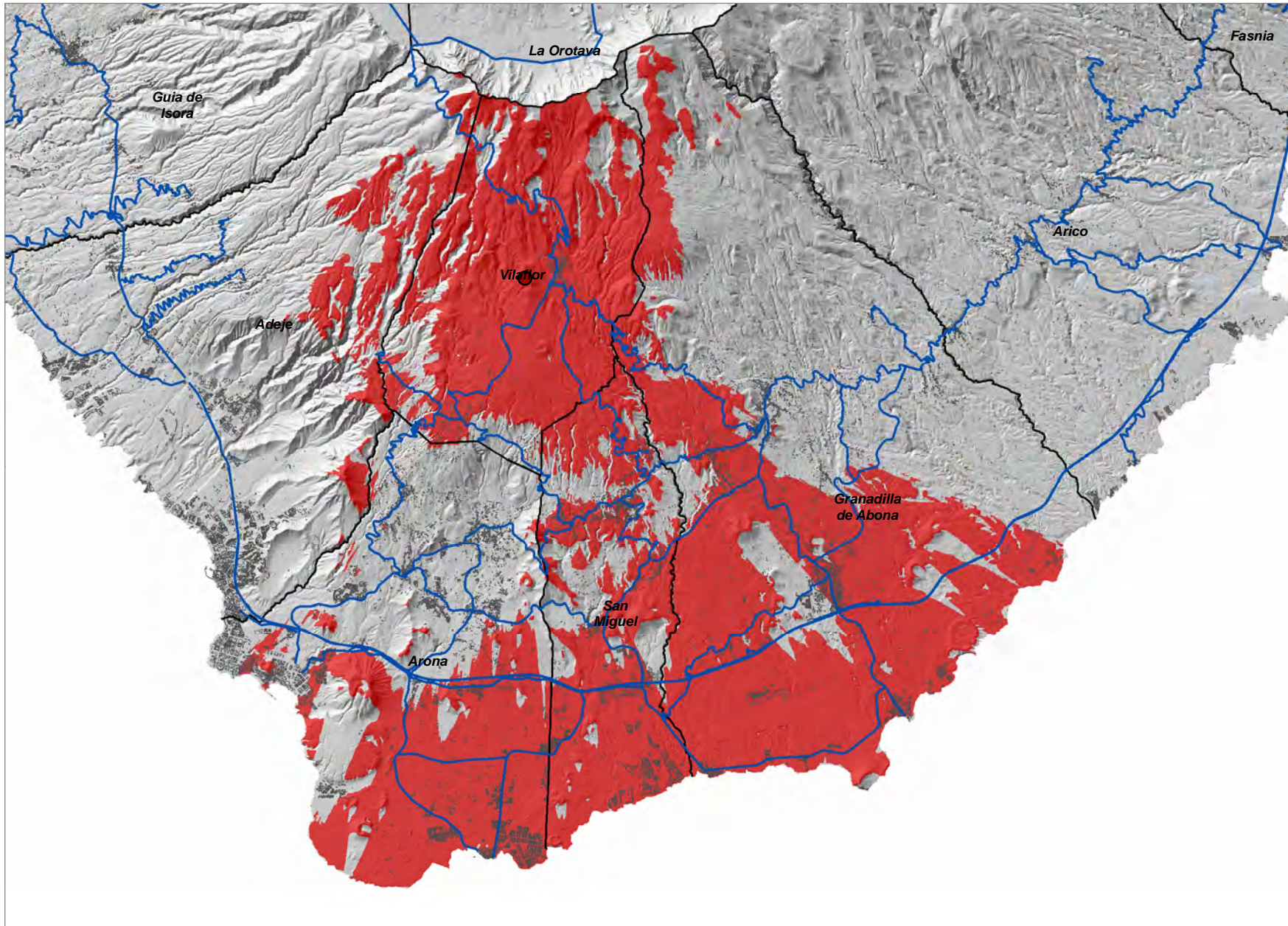
Cobertura Territorial del Servicio de Radiodifusión Sonora FM



Montaña Los Lirios (VIL_01)

COORDENADAS DE REFERENCIA WGS84-UTM28N: X: **338281** Y: **3115443**

Cobertura Territorial del Servicio de Radiodifusión Sonora FM



Relevancia del Ámbito de Referencia

- Nivel 1
- Nivel 2
- Nivel 3
- Red viaria
- Límite Municipal
- Cobertura del Servicio FM

0 1,75 3,5
Kilometros

