
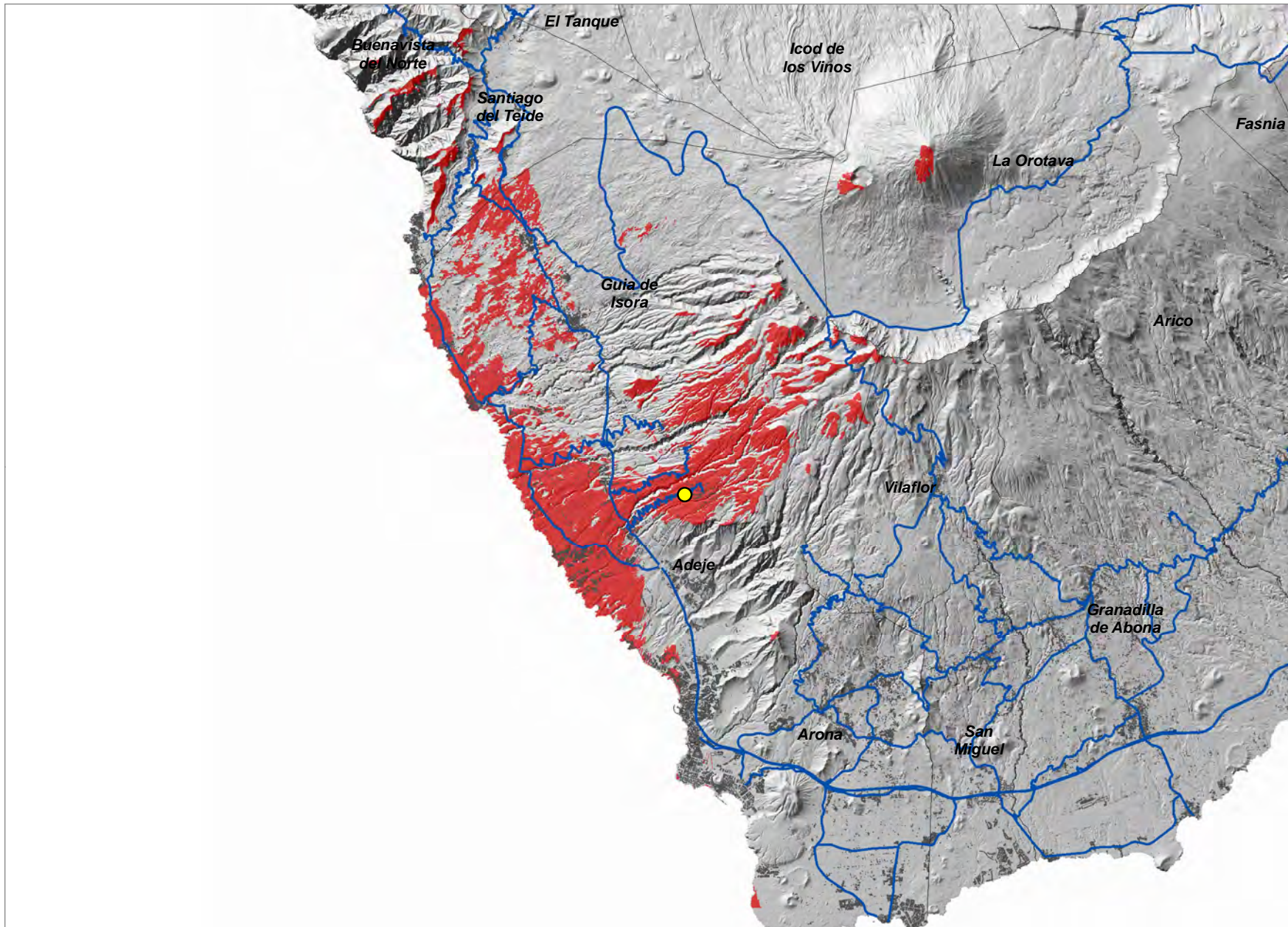


COORDENADAS DE REFERENCIA WGS84-UTM28N: X: 329642 Y: 3115289

Cobertura Territorial del Servicio de Telefonía Móvil GSM-900

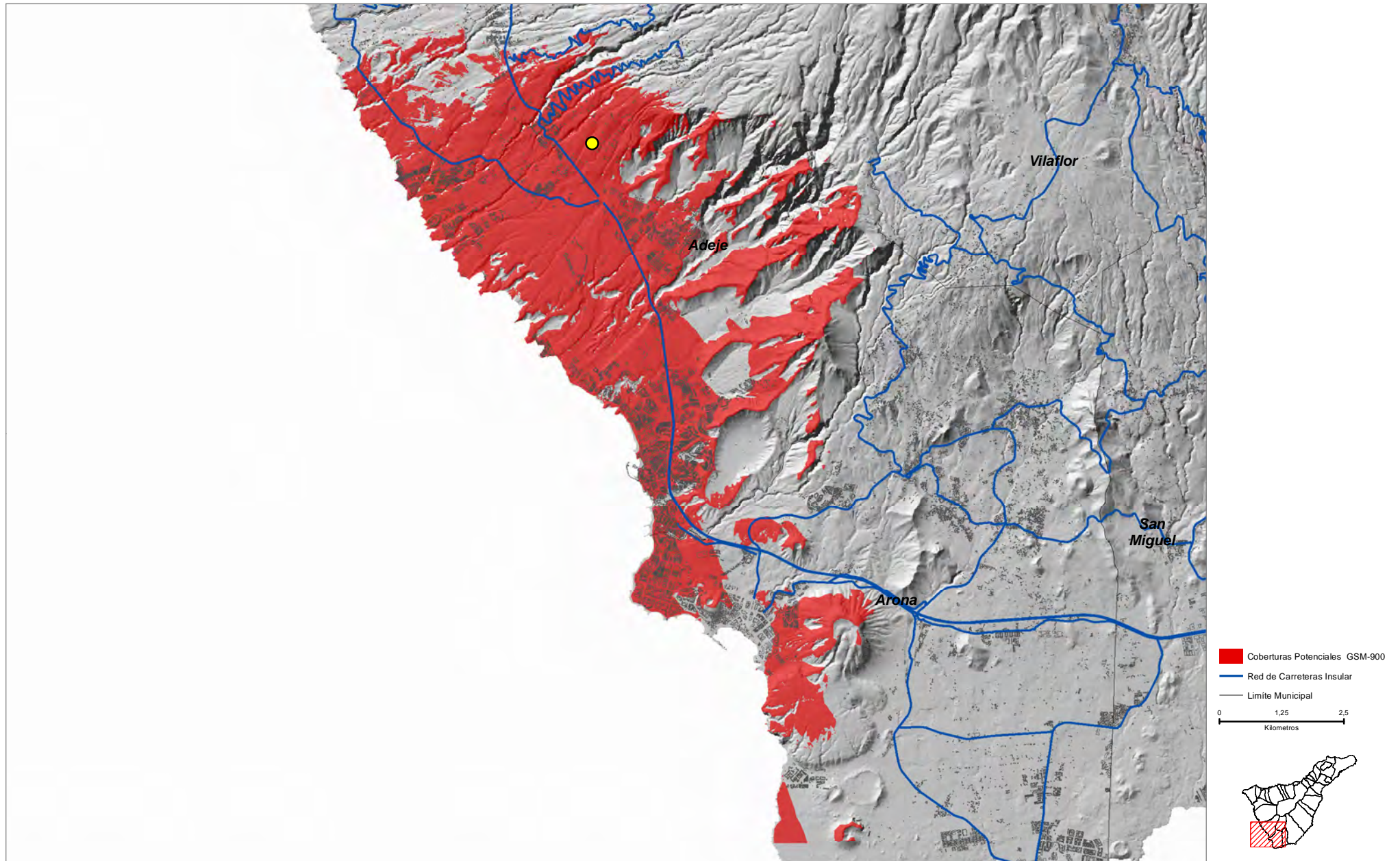




Las Moraditas ( ADJ\_03 )

COORDENADAS DE REFERENCIA WGS84-UTM28N: X: 328521 Y: 3113667

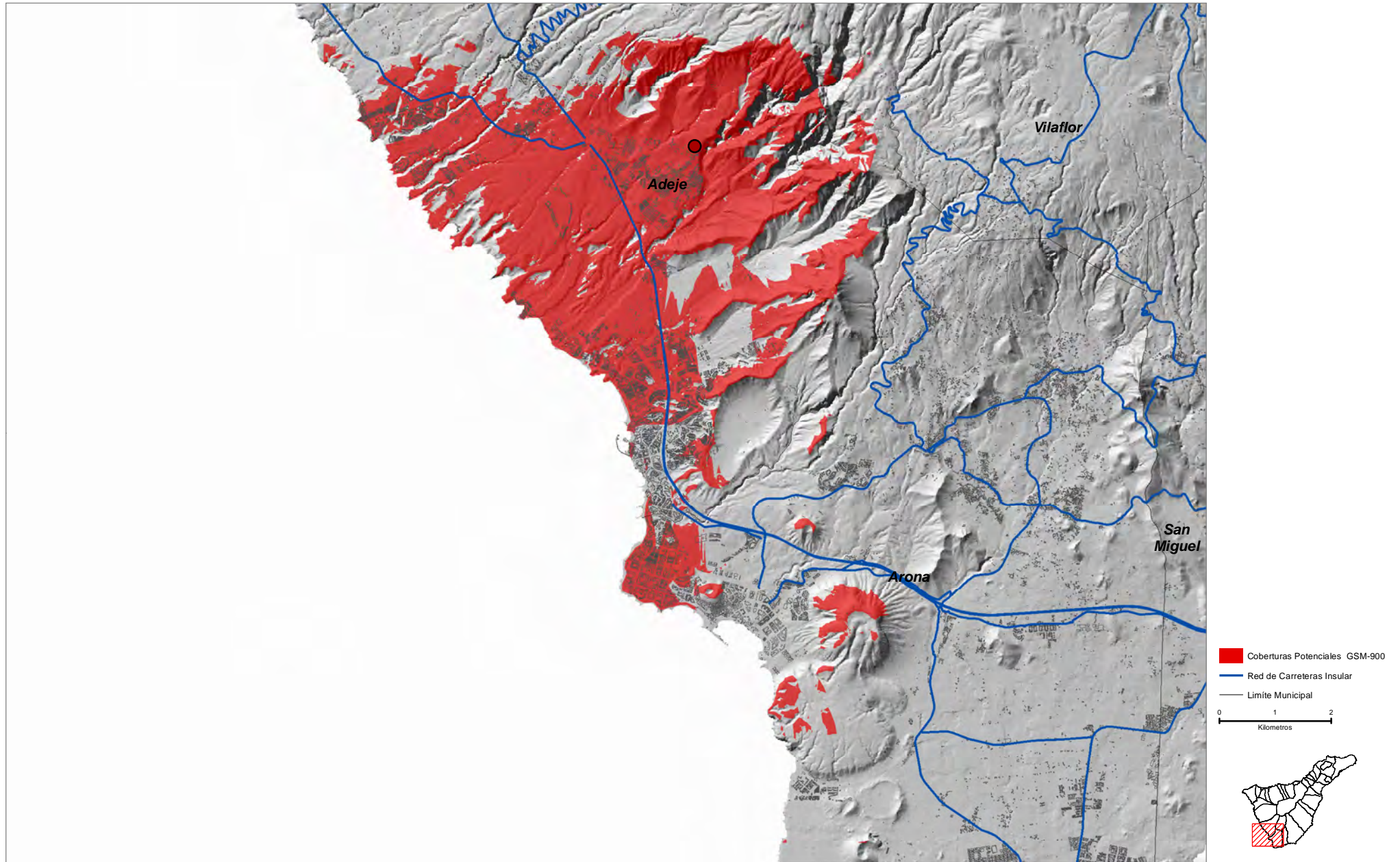
Cobertura Territorial del Servicio de Telefonía Móvil GSM-900





COORDENADAS DE REFERENCIA WGS84-UTM28N: X: 330619 Y: 3112457

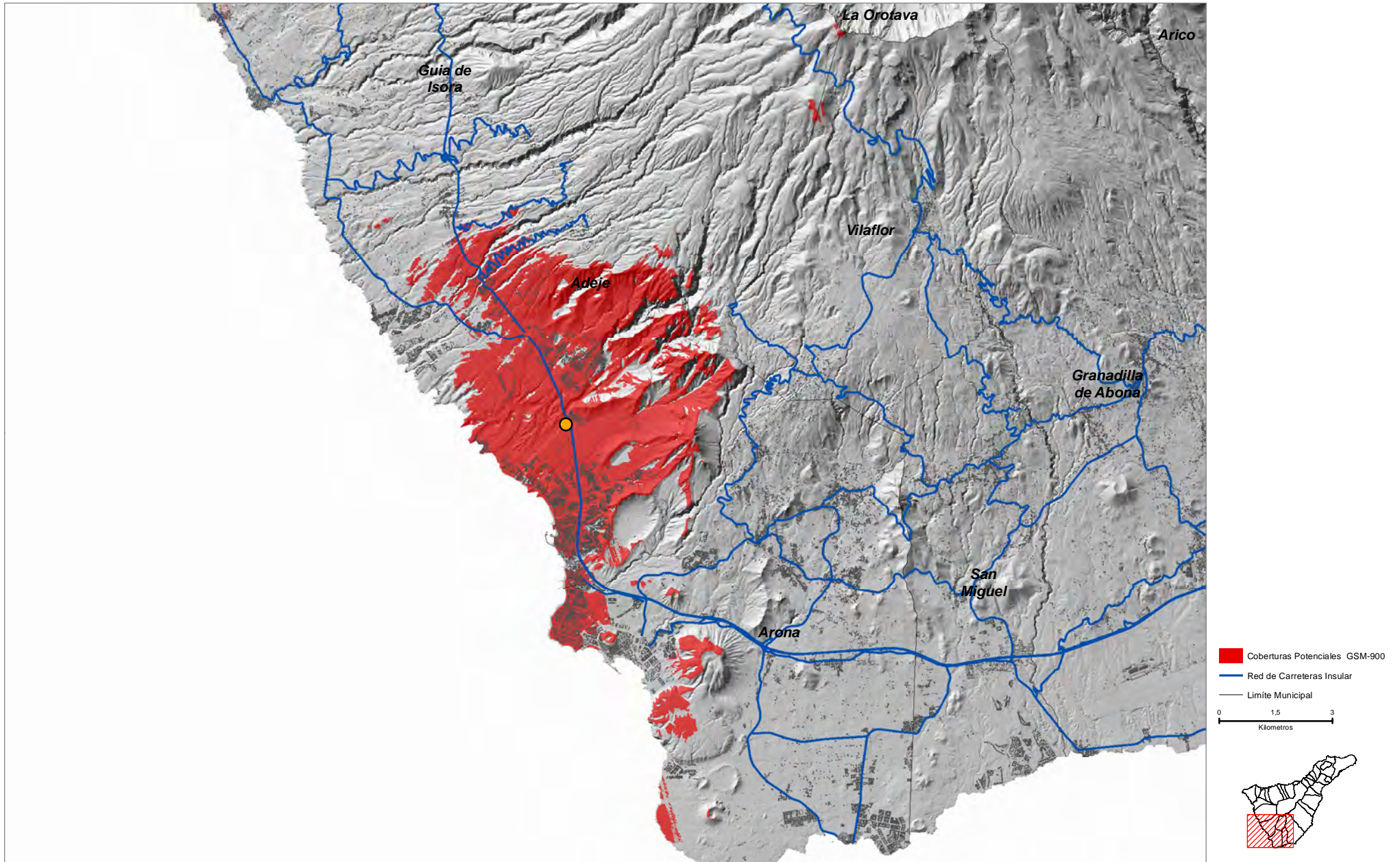
Cobertura Territorial del Servicio de Telefonía Móvil GSM-900





COORDENADAS DE REFERENCIA WGS84-UTM28N: X: 329762 Y: 3110142

Cobertura Territorial del Servicio de Telefonía Móvil GSM-900

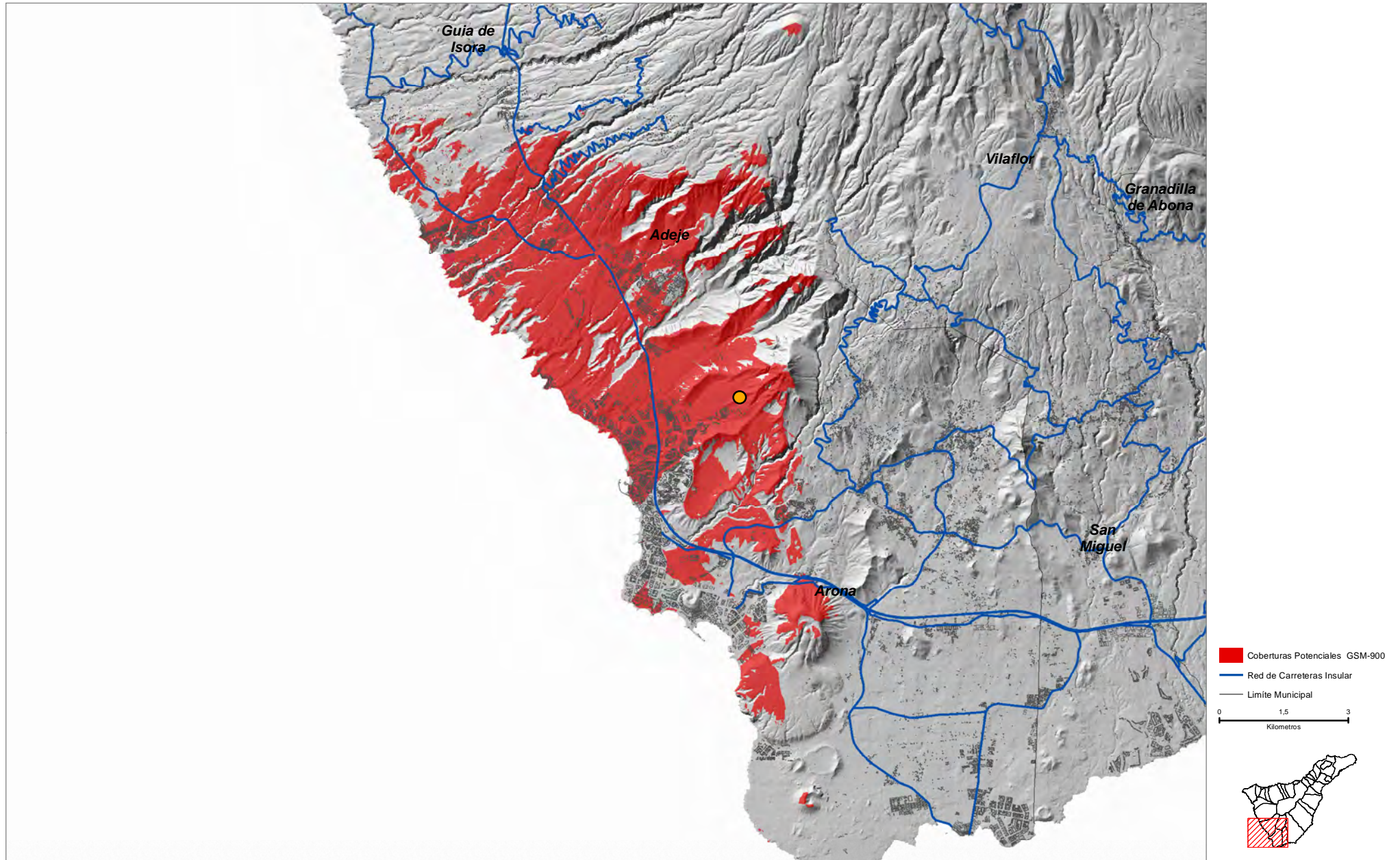




Roque del Conde ( ADJ\_07 )

COORDENADAS DE REFERENCIA WGS84-UTM28N: X: 332032 Y: 3109181

Cobertura Territorial del Servicio de Telefonía Móvil GSM-900

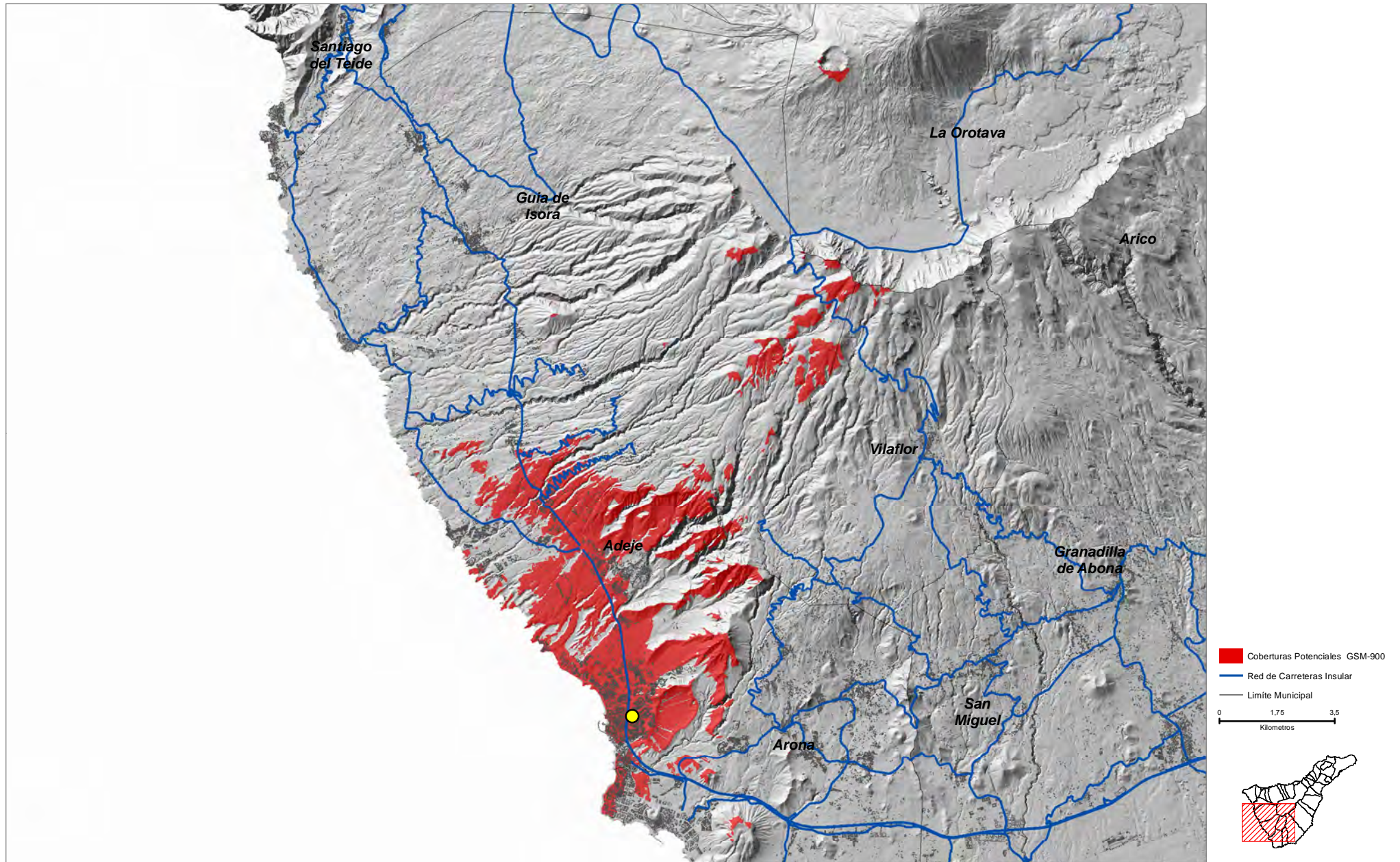




San Eugenio Alto ( ADJ\_08 )

COORDENADAS DE REFERENCIA WGS84-UTM28N: X: 330256 Y: 3107420

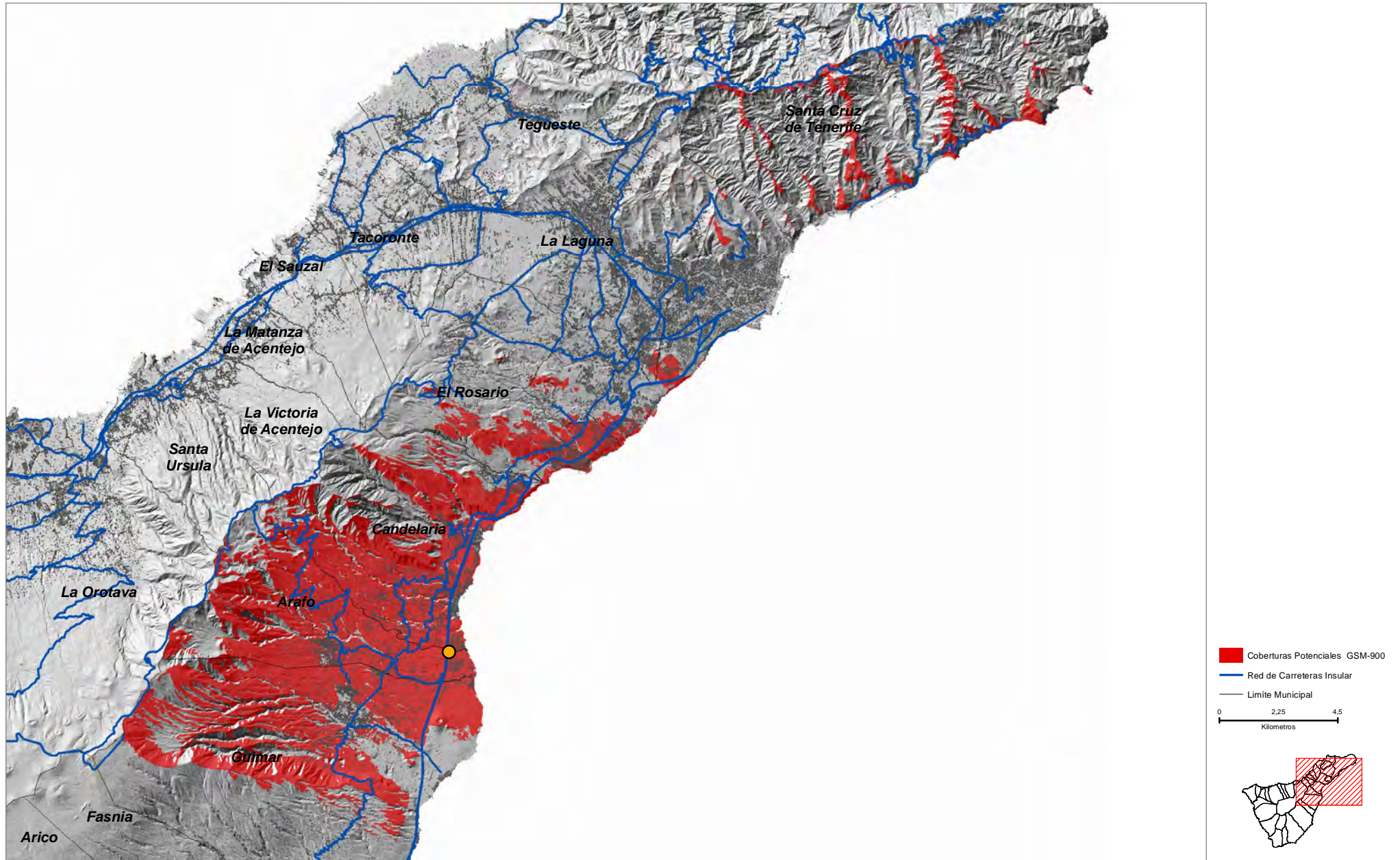
Cobertura Territorial del Servicio de Telefonía Móvil GSM-900





COORDENADAS DE REFERENCIA WGS84-UTM28N: X: 365408 Y: 3135476

Cobertura Territorial del Servicio de Telefonía Móvil GSM-900


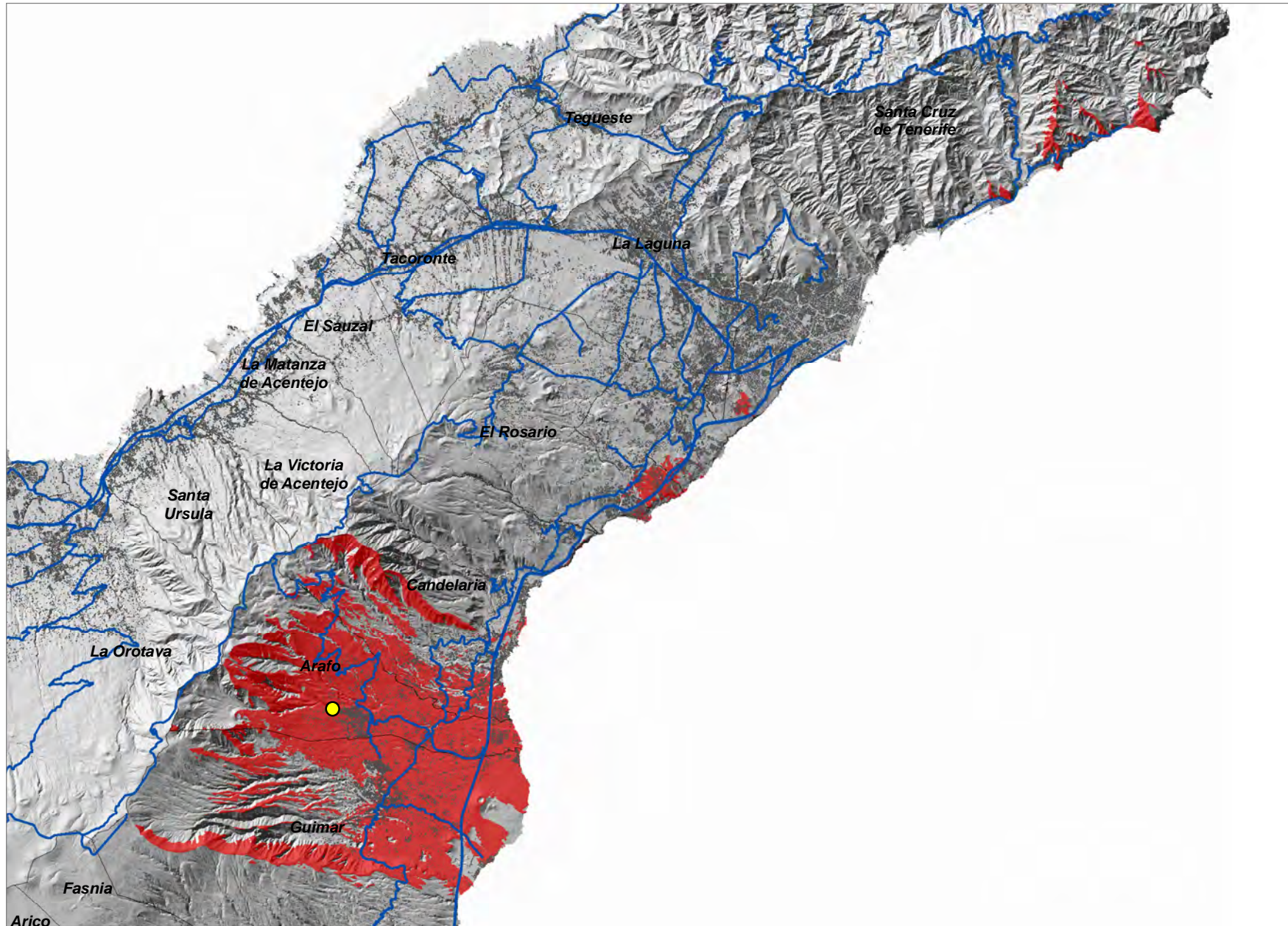




**El Majuelo ( ARF\_02 )**

COORDENADAS DE REFERENCIA WGS84-UTM28N: X: **360024** Y: **3135930**

Cobertura Territorial del Servicio de Telefonía Móvil GSM-900

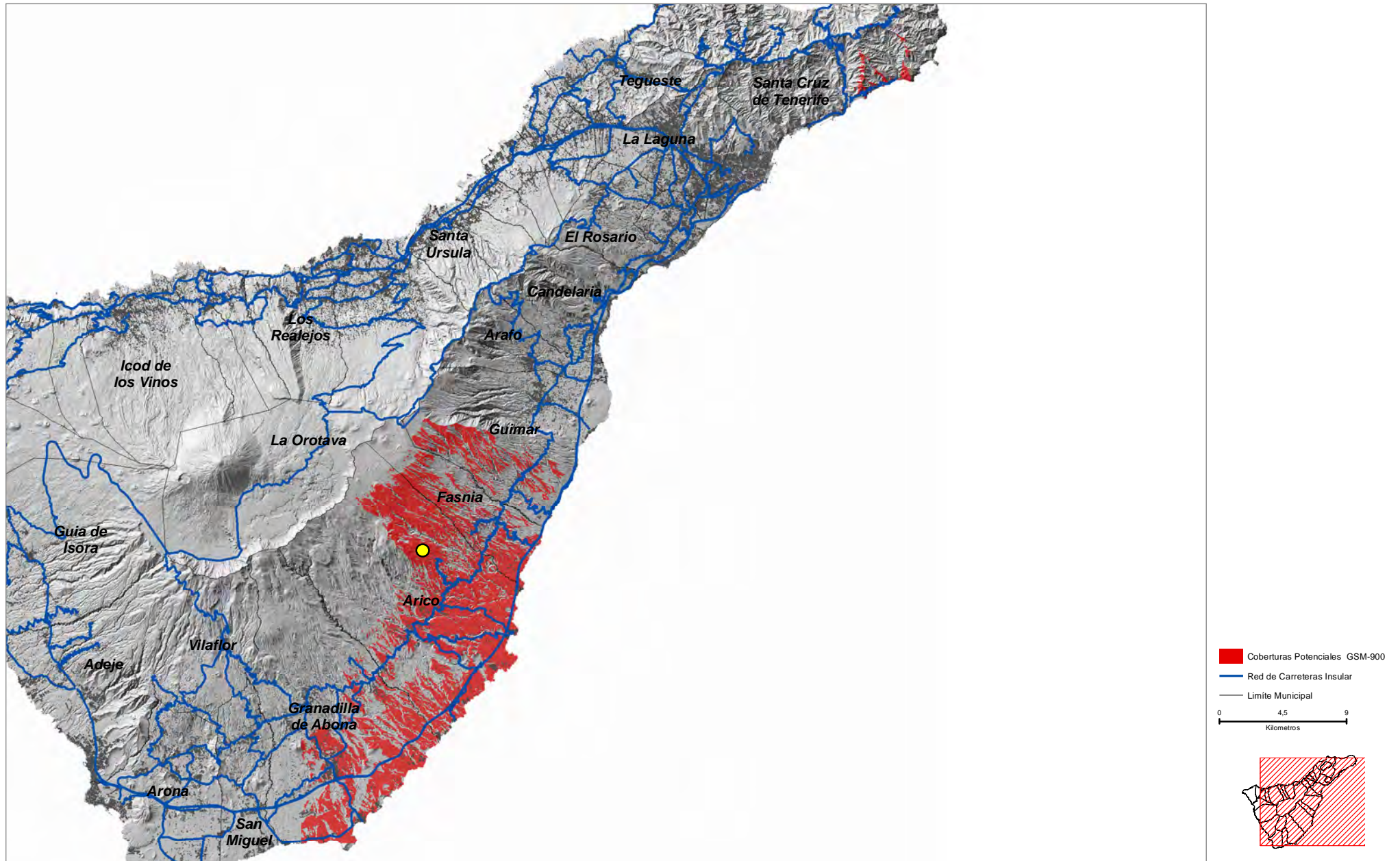




Huertas la Vista ( ARI\_01 )

COORDENADAS DE REFERENCIA WGS84-UTM28N: X: 353283 Y: 3122232

Cobertura Territorial del Servicio de Telefonía Móvil GSM-900

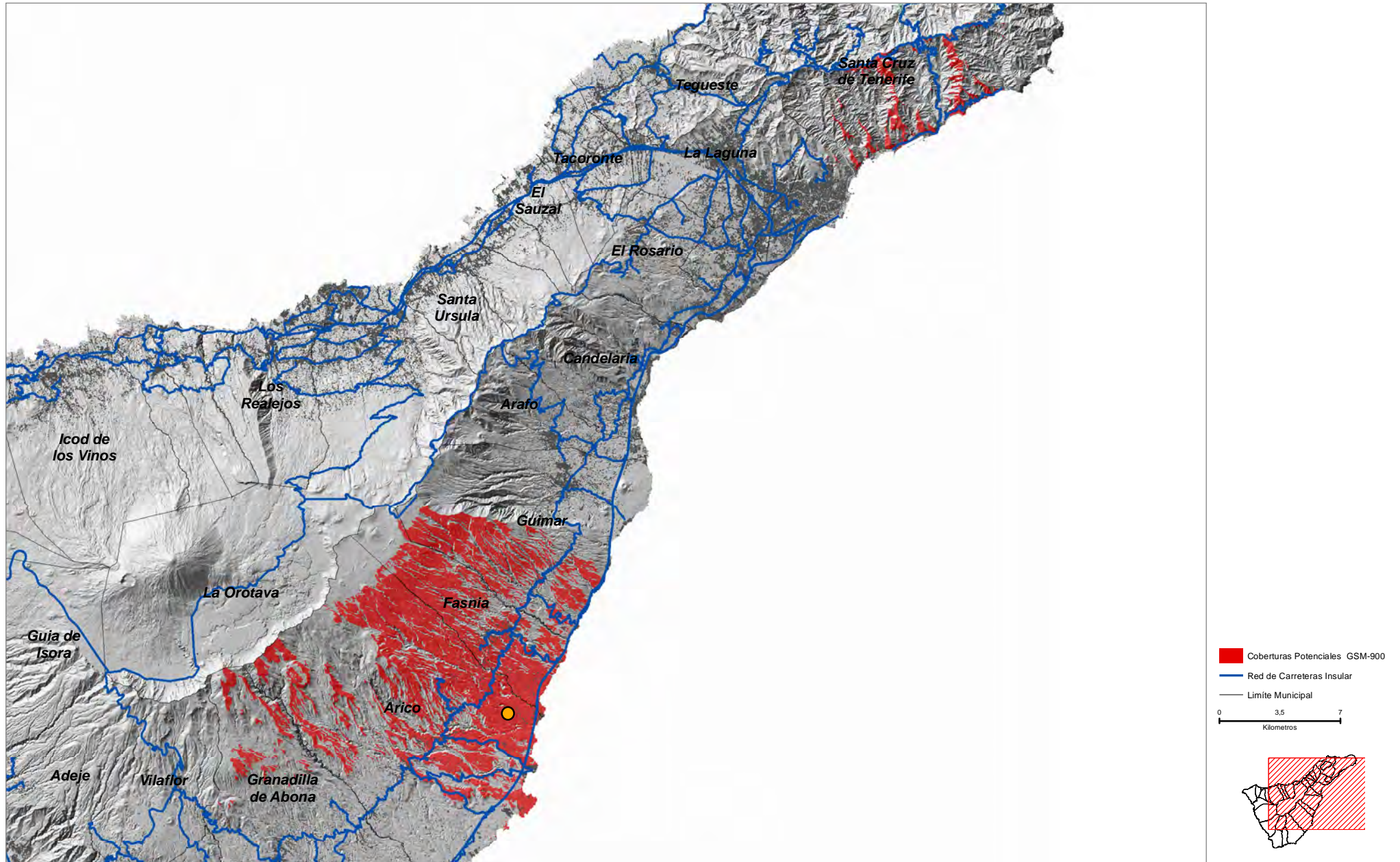




Lomo de Abote ( ARI\_02 )

COORDENADAS DE REFERENCIA WGS84-UTM28N: X: 358350 Y: 3119658

Cobertura Territorial del Servicio de Telefonía Móvil GSM-900

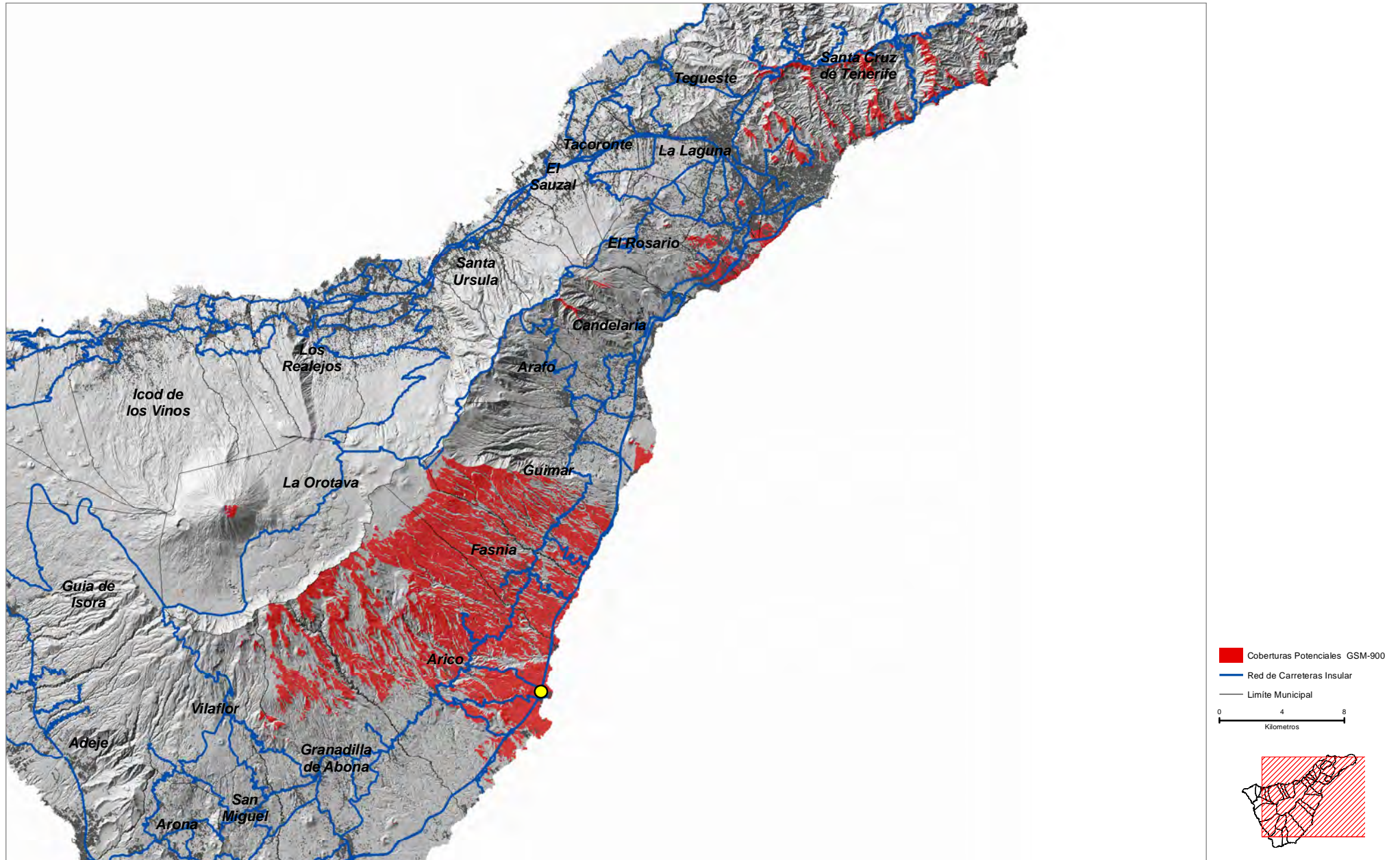




Casa Blanca ( ARI\_03 )

COORDENADAS DE REFERENCIA WGS84-UTM28N: X: 359328 Y: 3116645

Cobertura Territorial del Servicio de Telefonía Móvil GSM-900

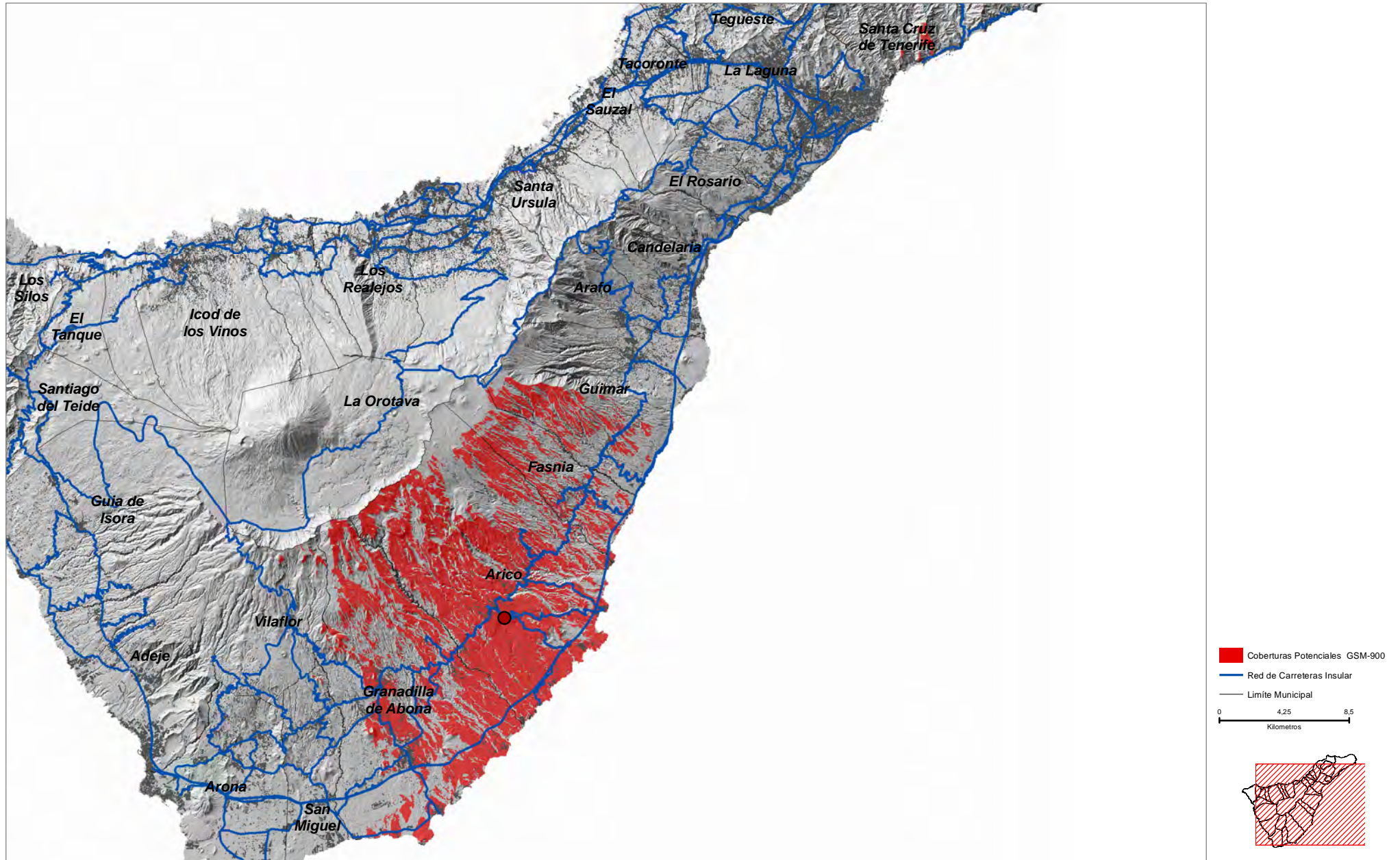




Paredes Nuevas ( ARI\_04 )

COORDENADAS DE REFERENCIA WGS84-UTM28N: X: 353249 Y: 3115851

Cobertura Territorial del Servicio de Telefonía Móvil GSM-900


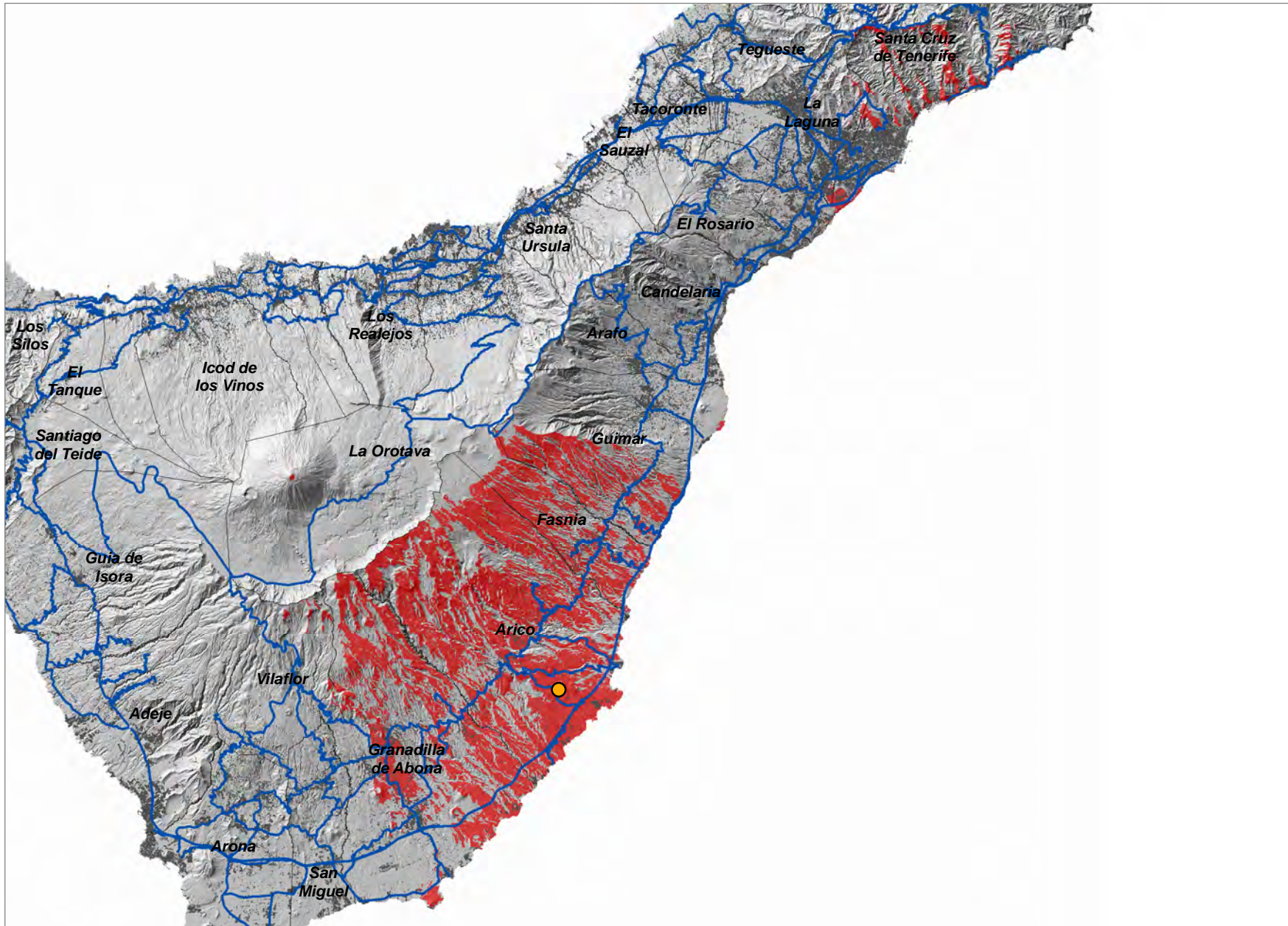




**Reverón ( ARI\_05 )**

COORDENADAS DE REFERENCIA WGS84-UTM28N: X: **355956** Y: **3114909**

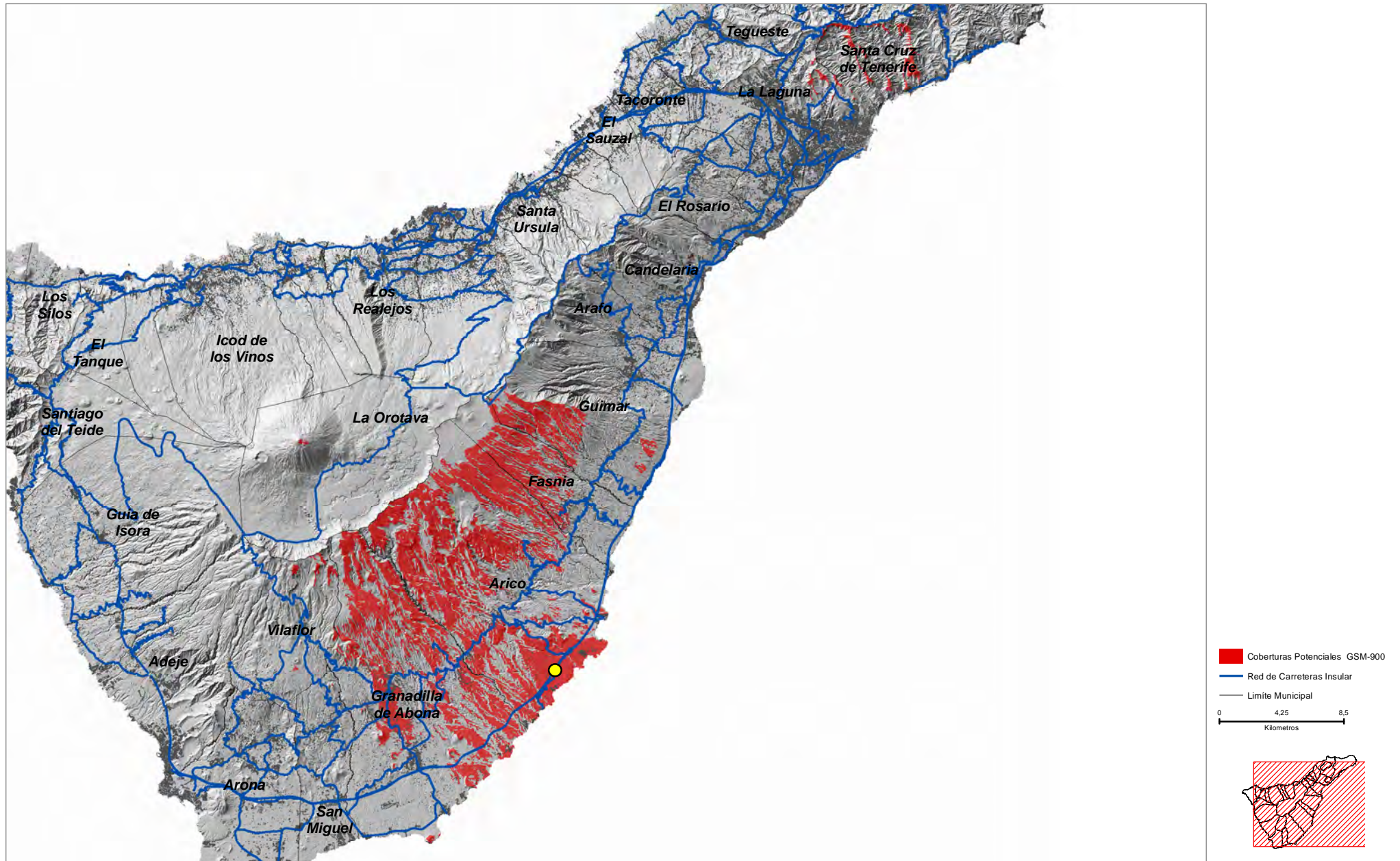
Cobertura Territorial del Servicio de Telefonía Móvil GSM-900





COORDENADAS DE REFERENCIA WGS84-UTM28N: X: 356412 Y: 3112798

Cobertura Territorial del Servicio de Telefonía Móvil GSM-900

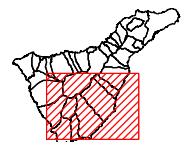

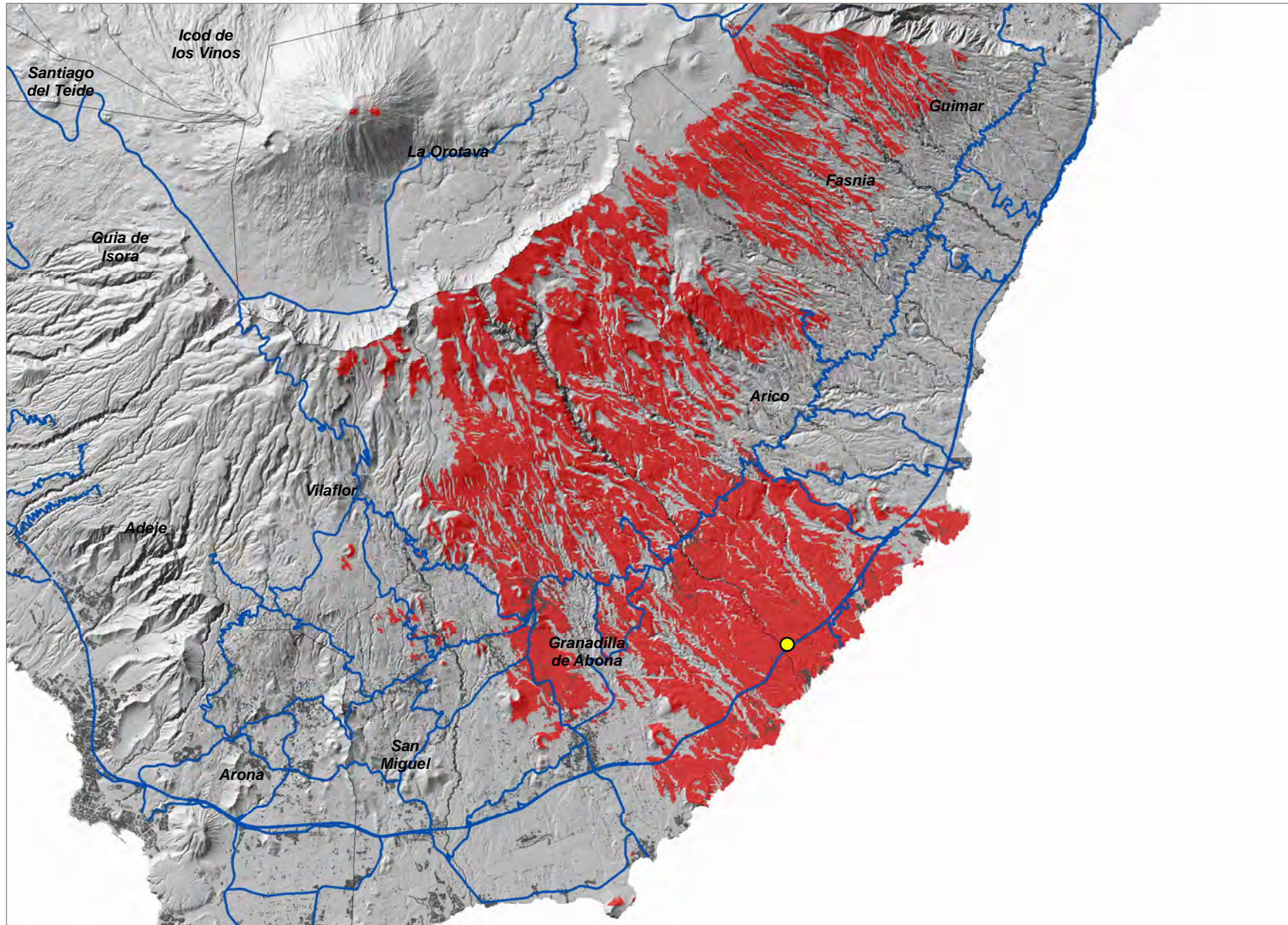




Hoyo de las Pestanas ( ARI\_07 )

COORDENADAS DE REFERENCIA WGS84-UTM28N: X: 353766 Y: 3110287

Cobertura Territorial del Servicio de Telefonía Móvil GSM-900

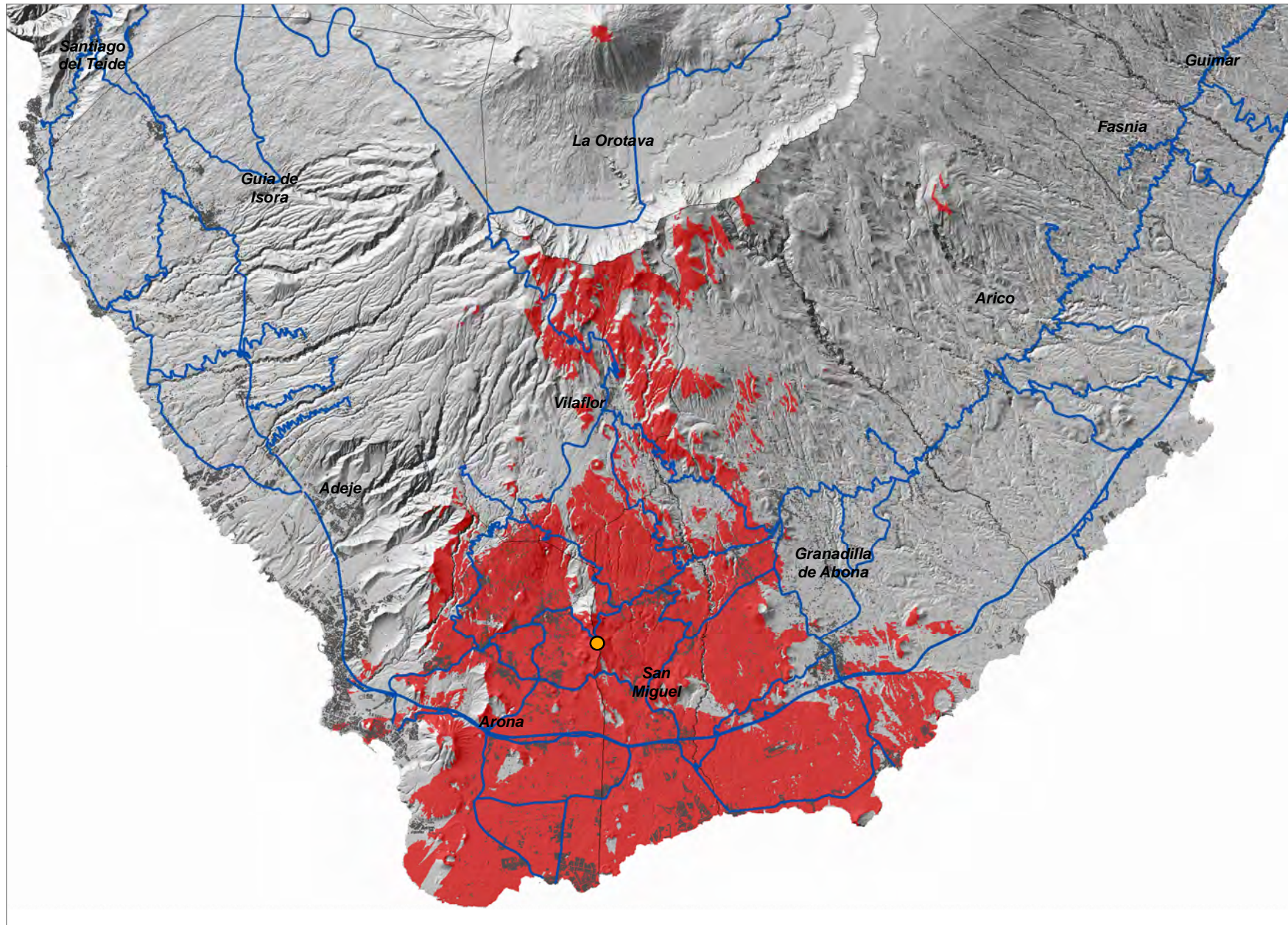




La Centinela ( ARO\_01 )

COORDENADAS DE REFERENCIA WGS84-UTM28N: X: 338821 Y: 3107270

Cobertura Territorial del Servicio de Telefonía Móvil GSM-900

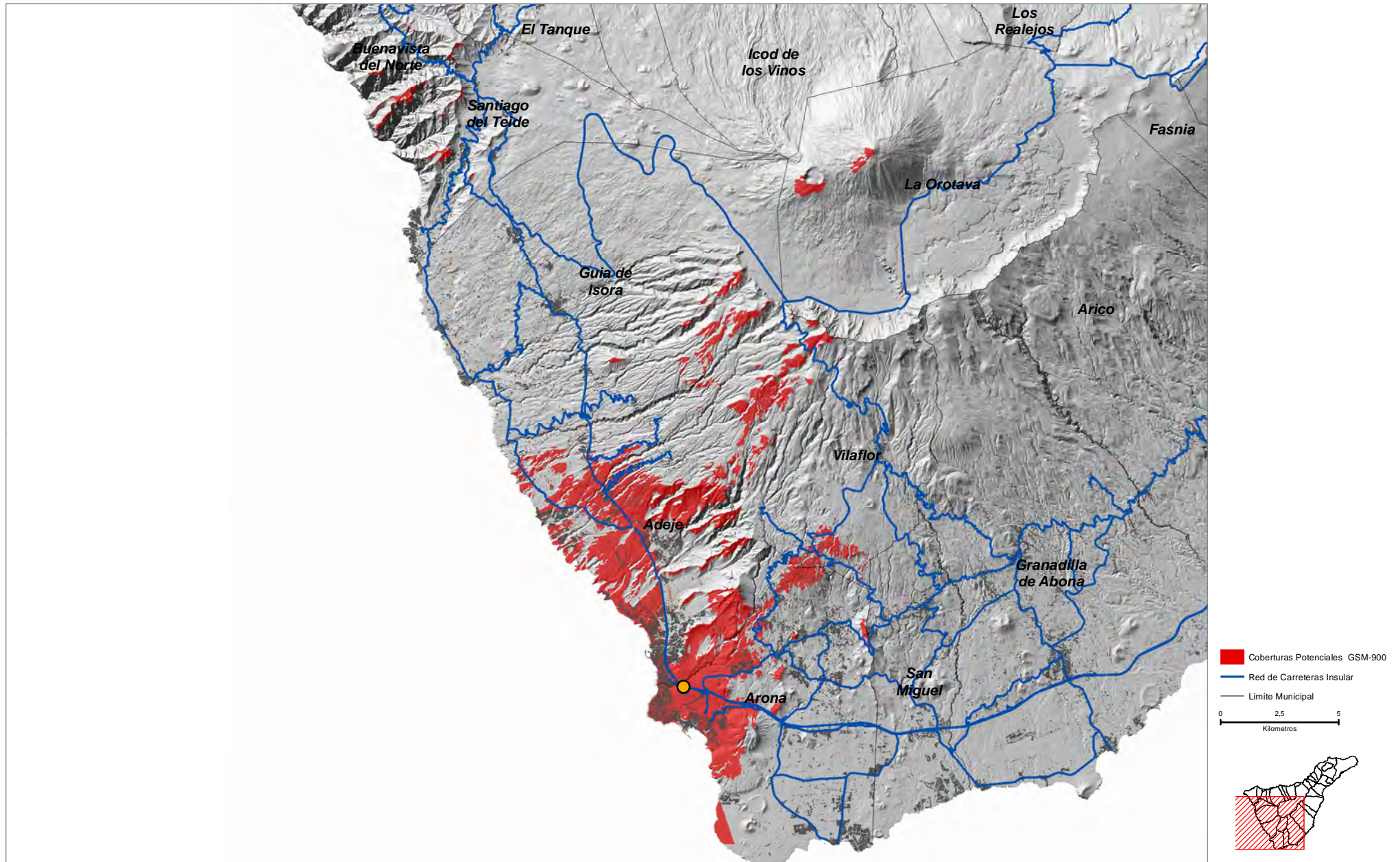




Llanos de Troya ( ARO\_02 )

COORDENADAS DE REFERENCIA WGS84-UTM28N: X: 330870 Y: 3105705

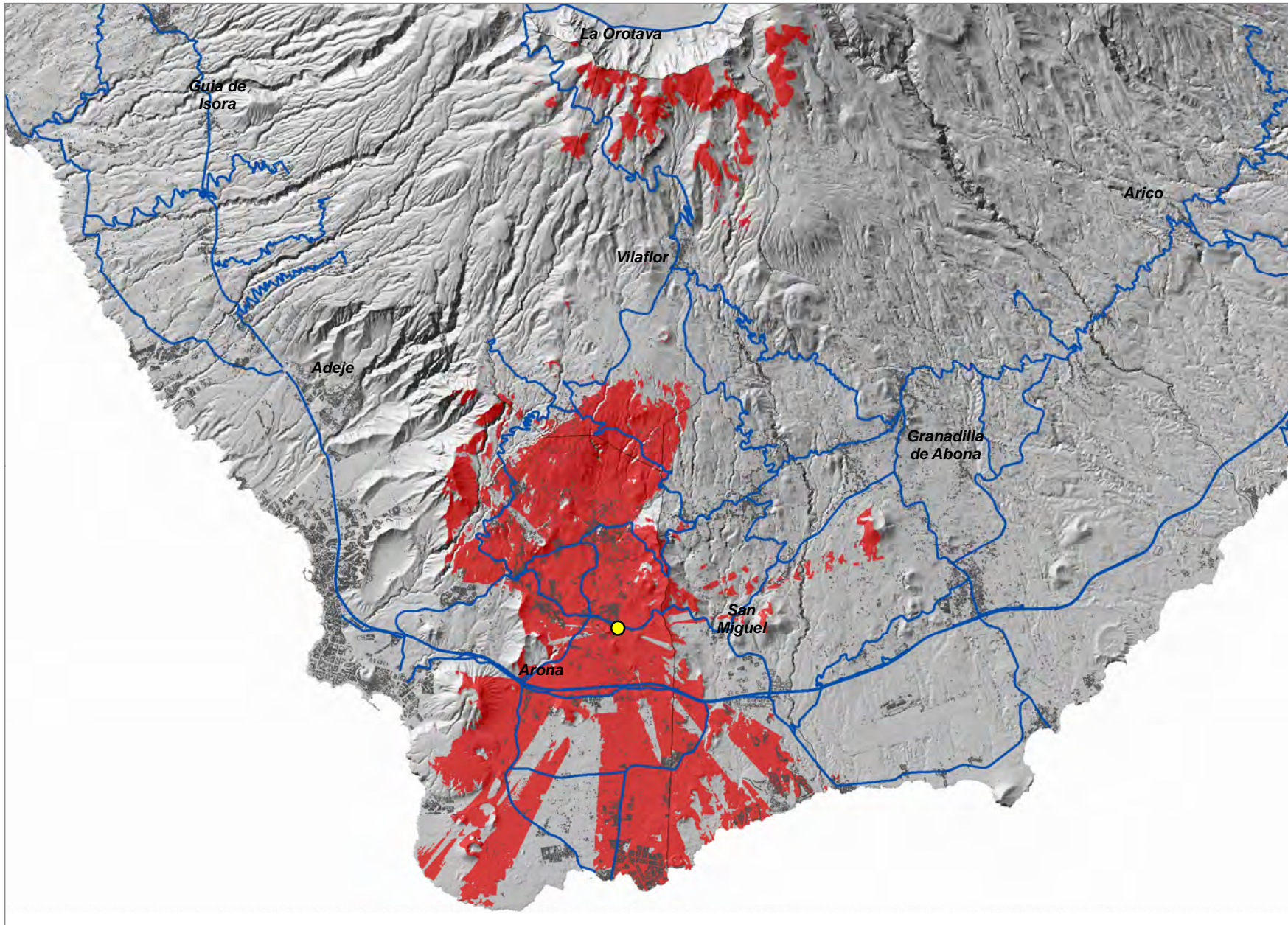
Cobertura Territorial del Servicio de Telefonía Móvil GSM-900





COORDENADAS DE REFERENCIA WGS84-UTM28N: X: 337568 Y: 3105688

Cobertura Territorial del Servicio de Telefonía Móvil GSM-900

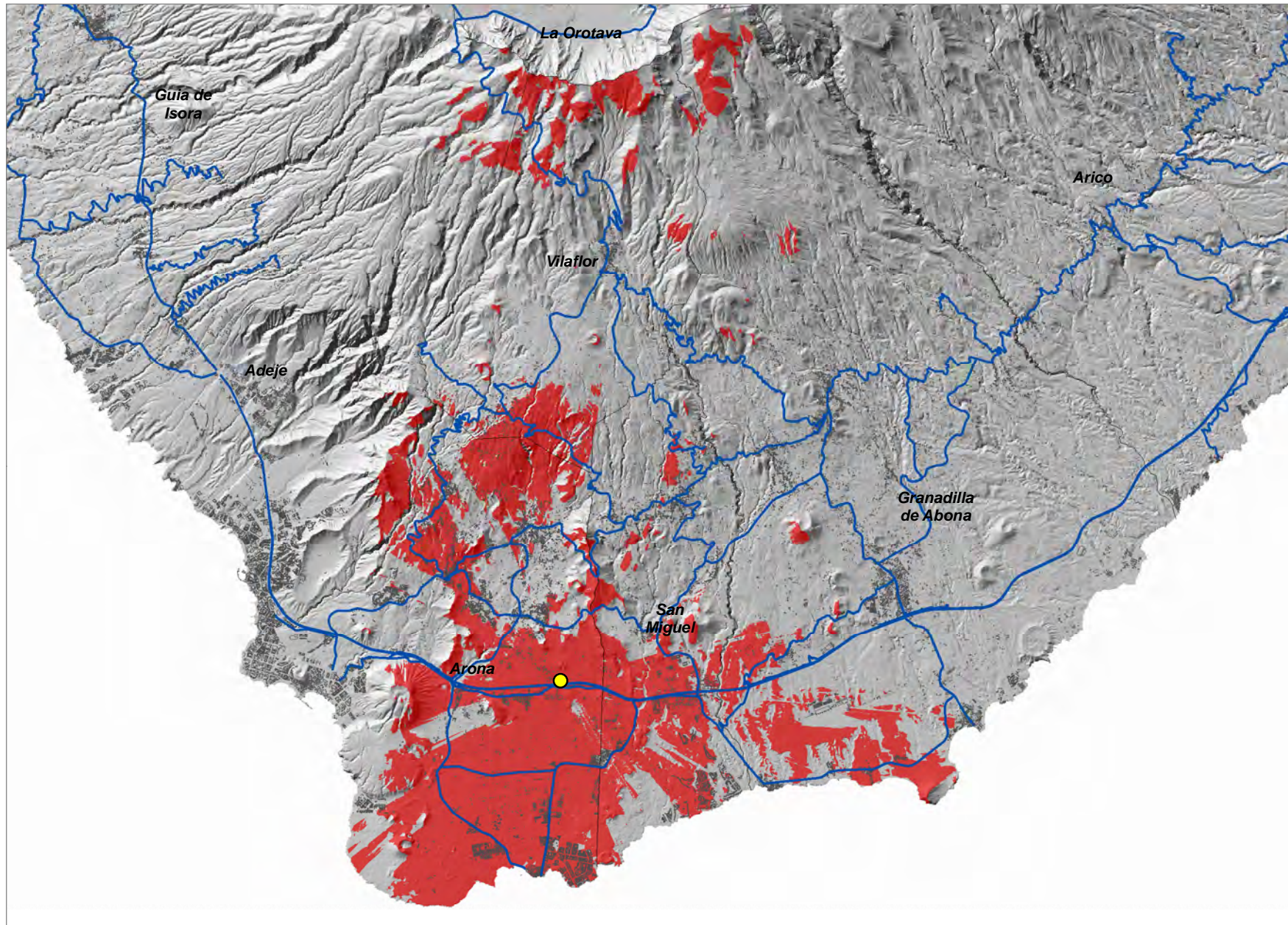




Los Parlamentos ( ARO\_04 )

COORDENADAS DE REFERENCIA WGS84-UTM28N: X: 337895 Y: 3104268

Cobertura Territorial del Servicio de Telefonía Móvil GSM-900

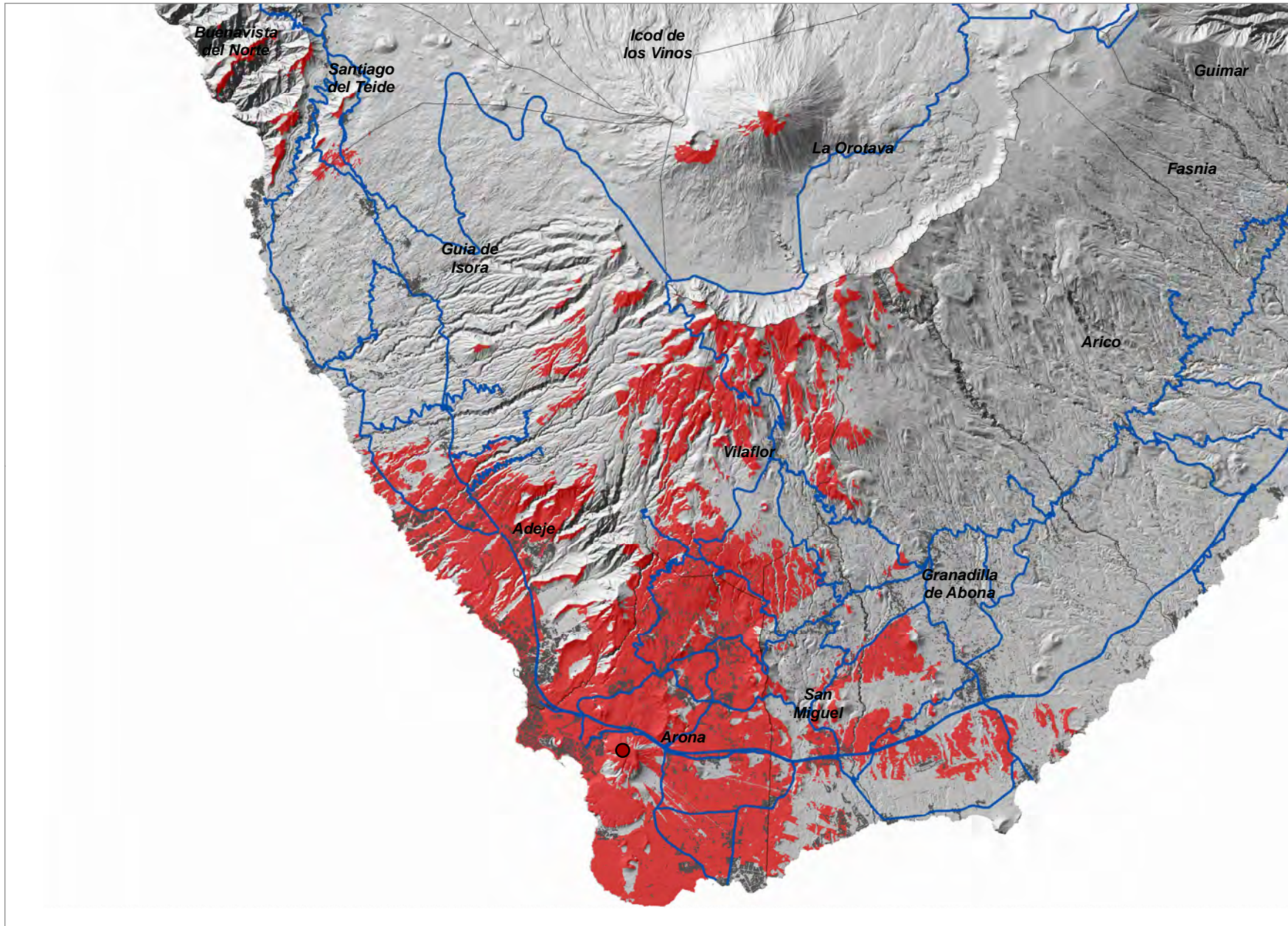




Montaña de Guaza-1 ( ARO\_05 )

COORDENADAS DE REFERENCIA WGS84-UTM28N: X: 333391 Y: 3104131

Cobertura Territorial del Servicio de Telefonía Móvil GSM-900

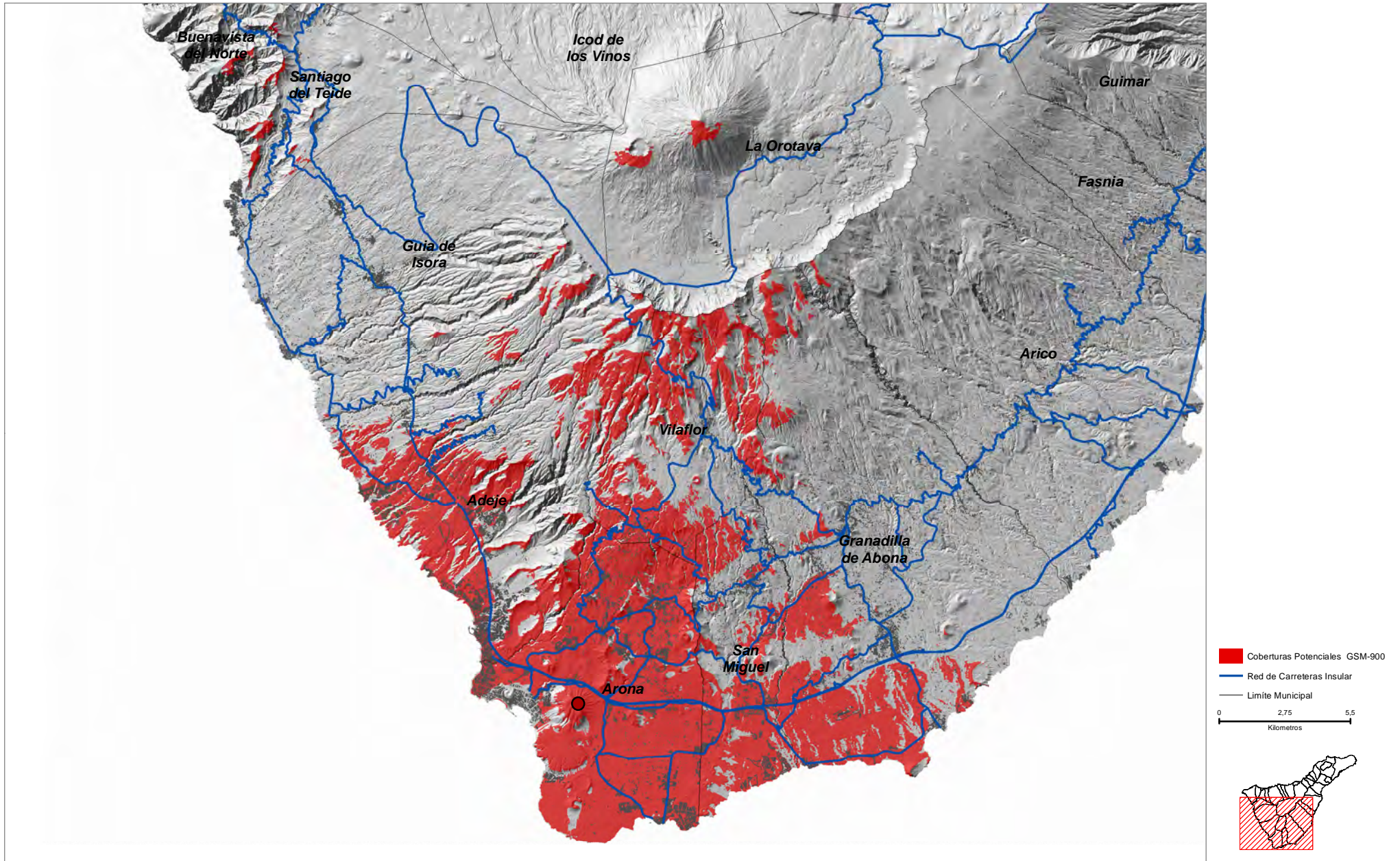




**Montaña de Guaza-2 ( ARO\_06 )**

COORDENADAS DE REFERENCIA WGS84-UTM28N: X: **333823** Y: **3104043**

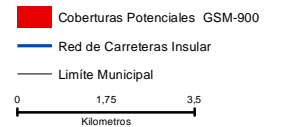
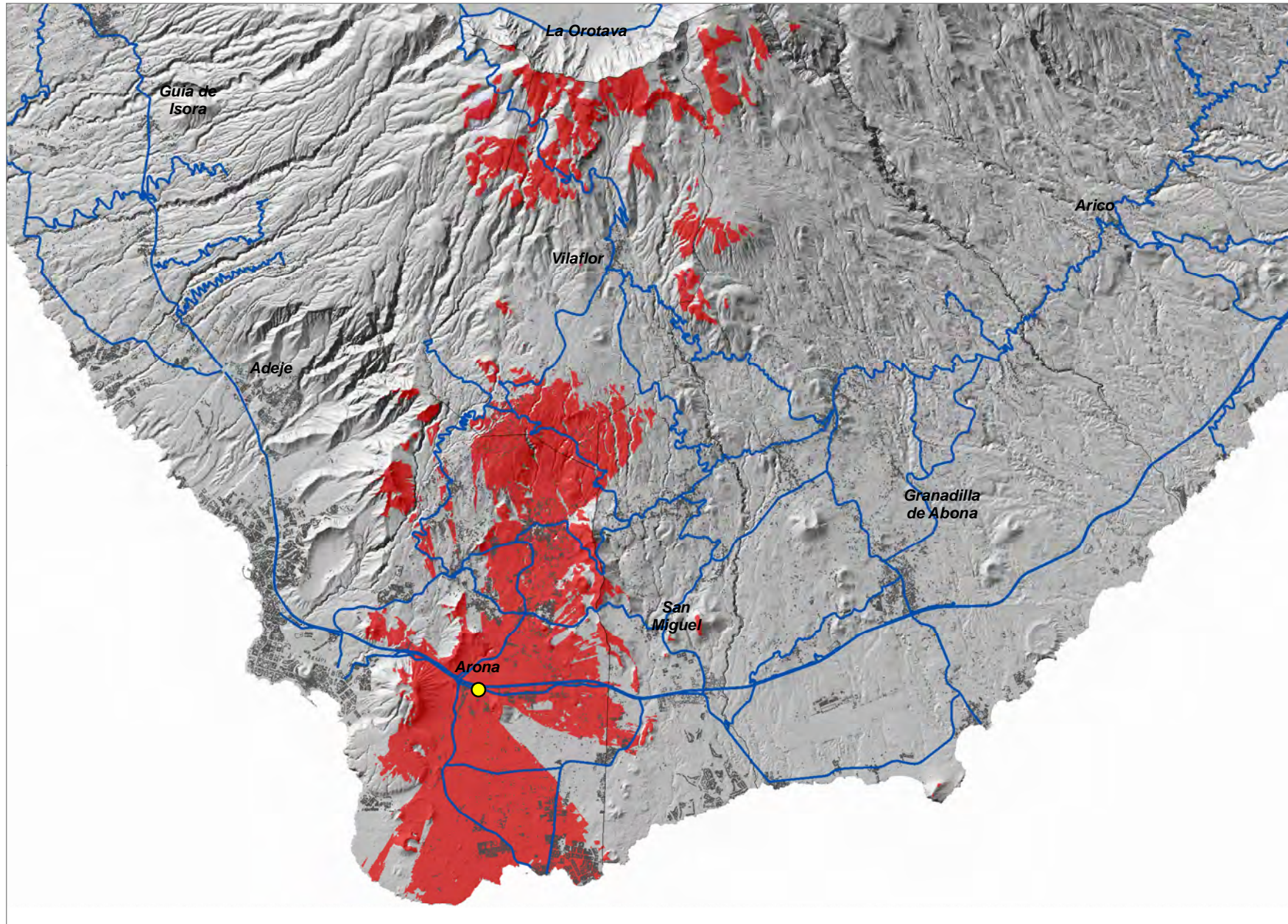
Cobertura Territorial del Servicio de Telefonía Móvil GSM-900





COORDENADAS DE REFERENCIA WGS84-UTM28N: X: 335539 Y: 3103968


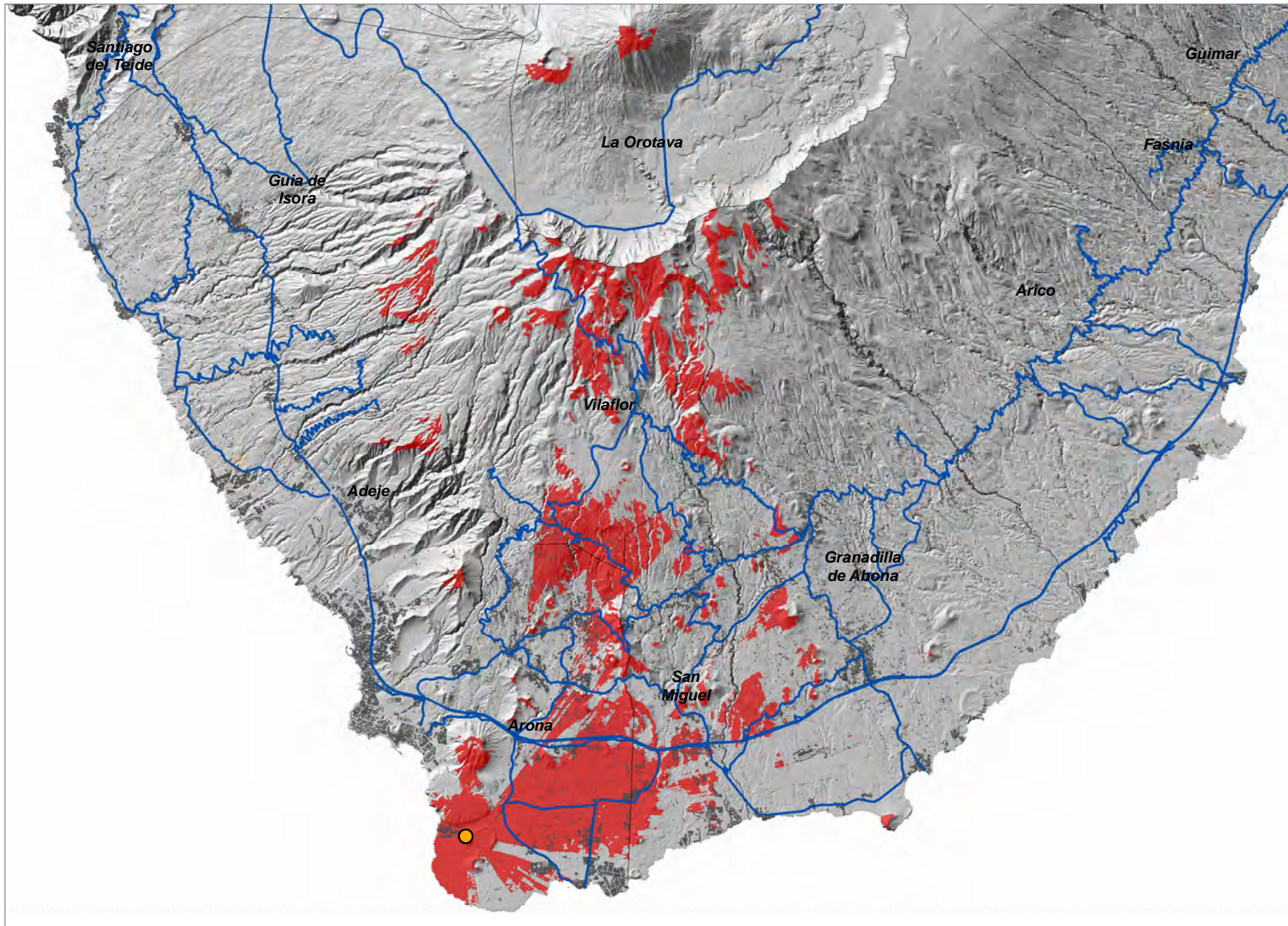
Cobertura Territorial del Servicio de Telefonía Móvil GSM-900





COORDENADAS DE REFERENCIA WGS84-UTM28N: X: 333316 Y: 3100784

Cobertura Territorial del Servicio de Telefonía Móvil GSM-900

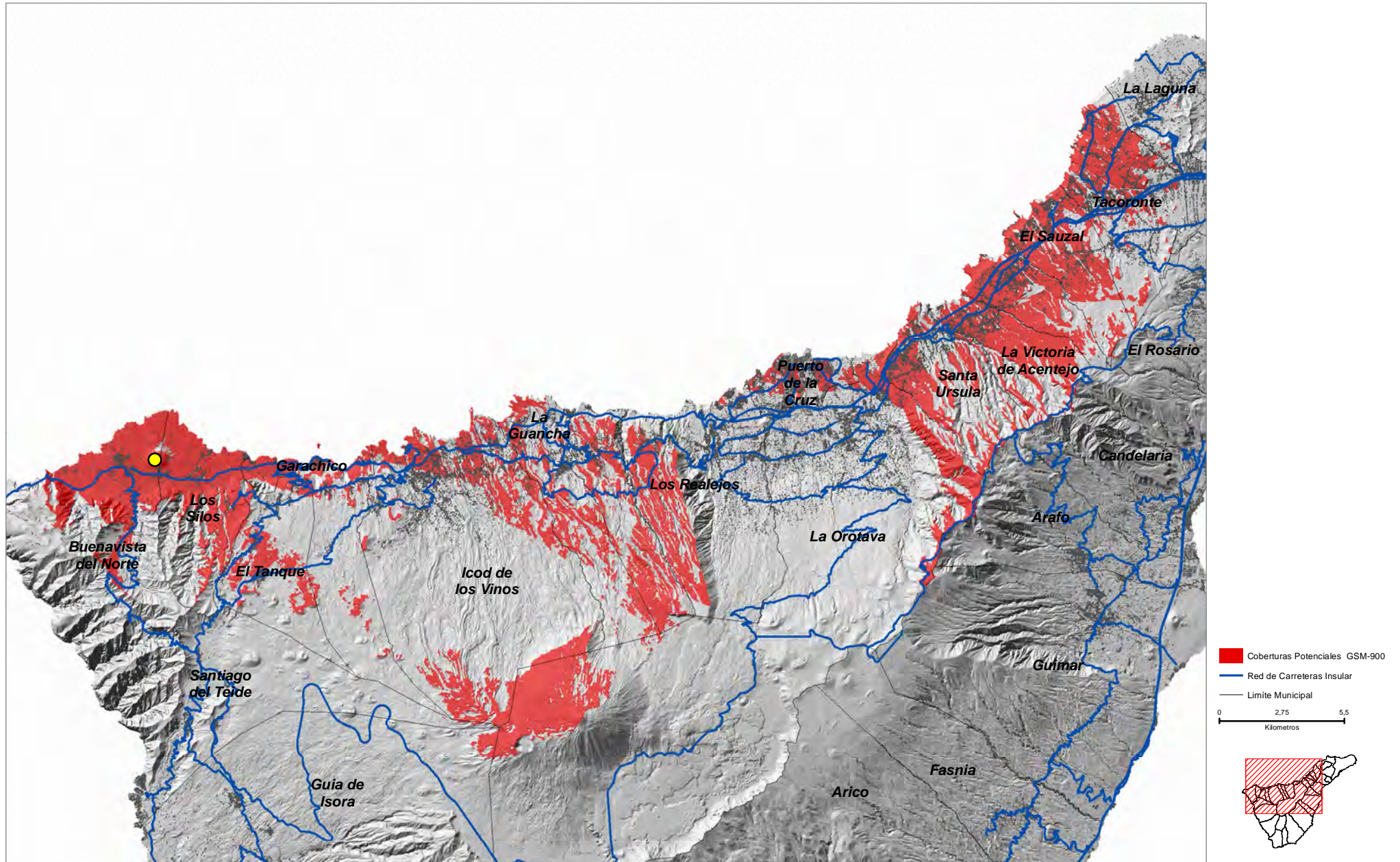




Montaña de Taco-2 ( BUE\_01 )

COORDENADAS DE REFERENCIA WGS84-UTM28N: X: 320077 Y: 3139888

Cobertura Territorial del Servicio de Telefonía Móvil GSM-900

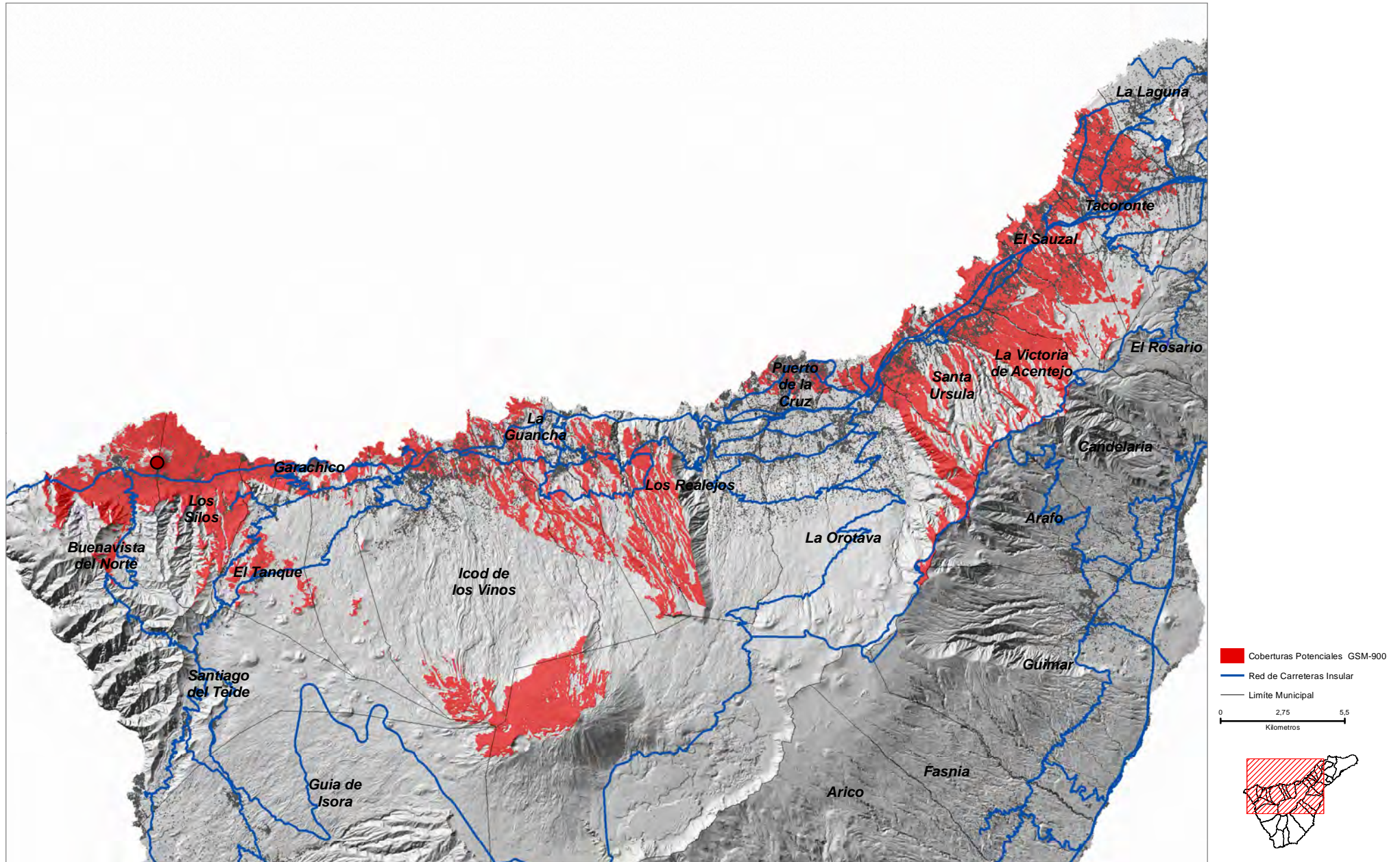




Montaña de Taco-1 ( BUE\_02 )

COORDENADAS DE REFERENCIA WGS84-UTM28N: X: 320260 Y: 3139817

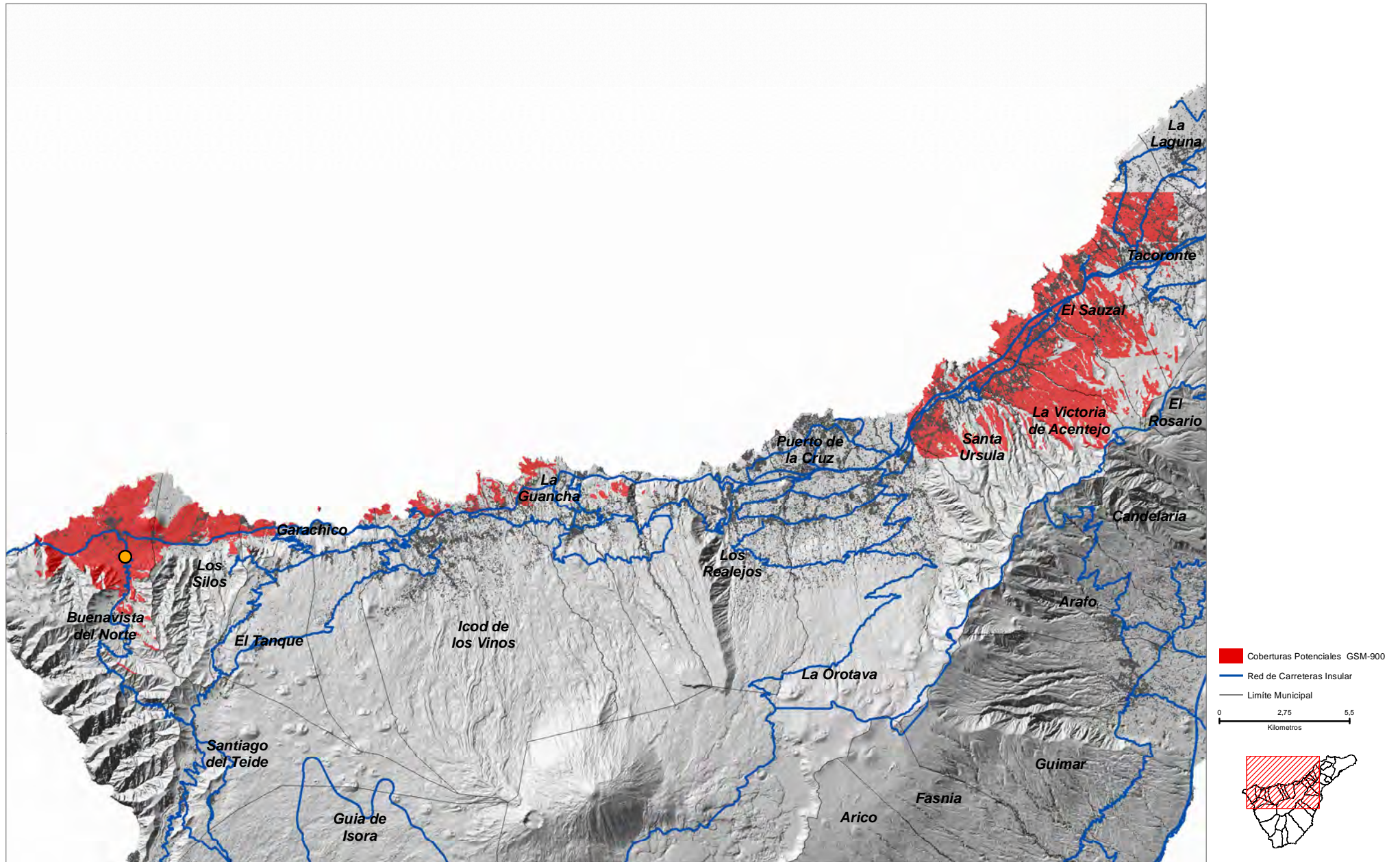
Cobertura Territorial del Servicio de Telefonía Móvil GSM-900





COORDENADAS DE REFERENCIA WGS84-UTM28N: X: 319111 Y: 3138496

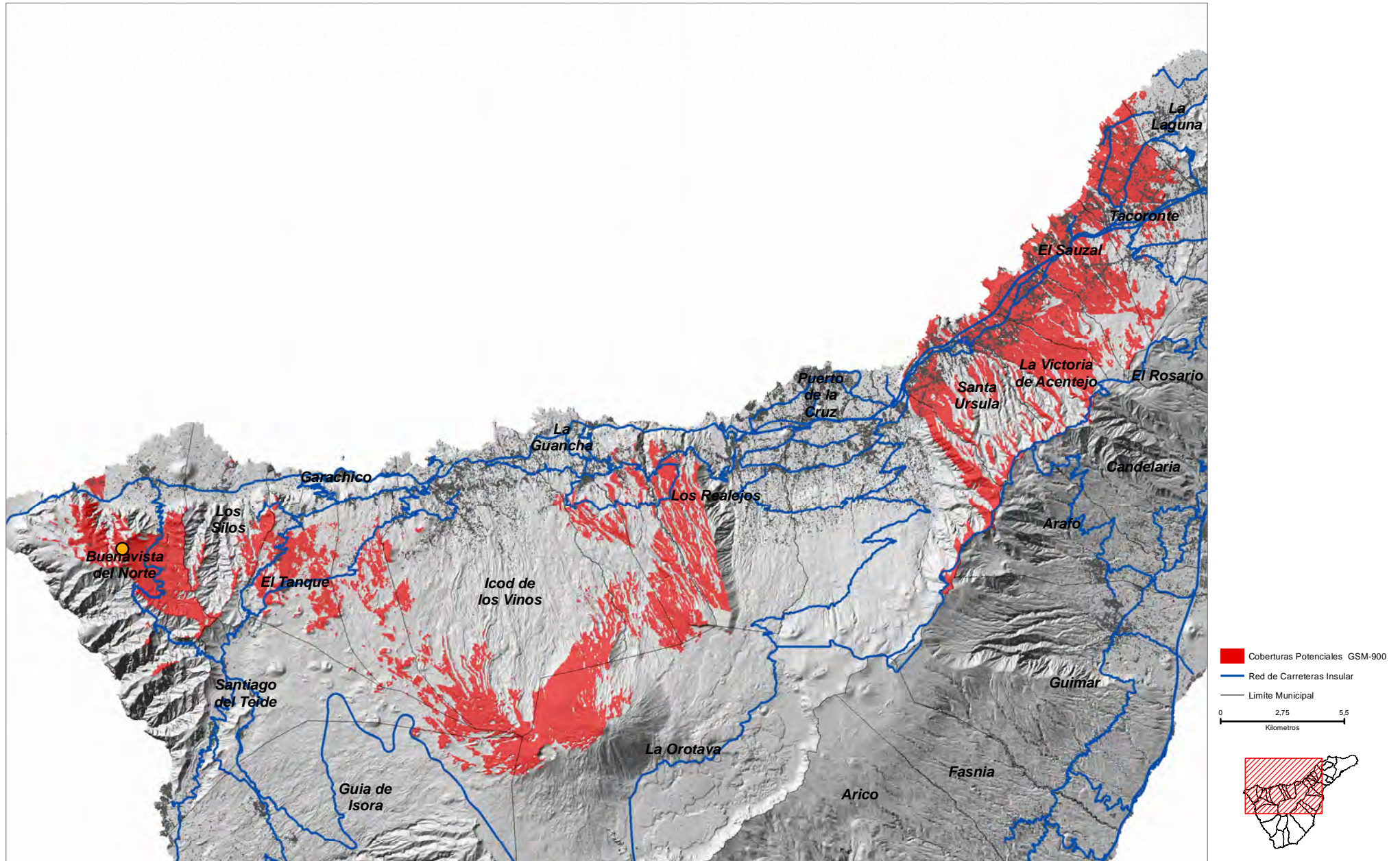
Cobertura Territorial del Servicio de Telefonía Móvil GSM-900





COORDENADAS DE REFERENCIA WGS84-UTM28N: X: 317506 Y: 3136433

Cobertura Territorial del Servicio de Telefonía Móvil GSM-900

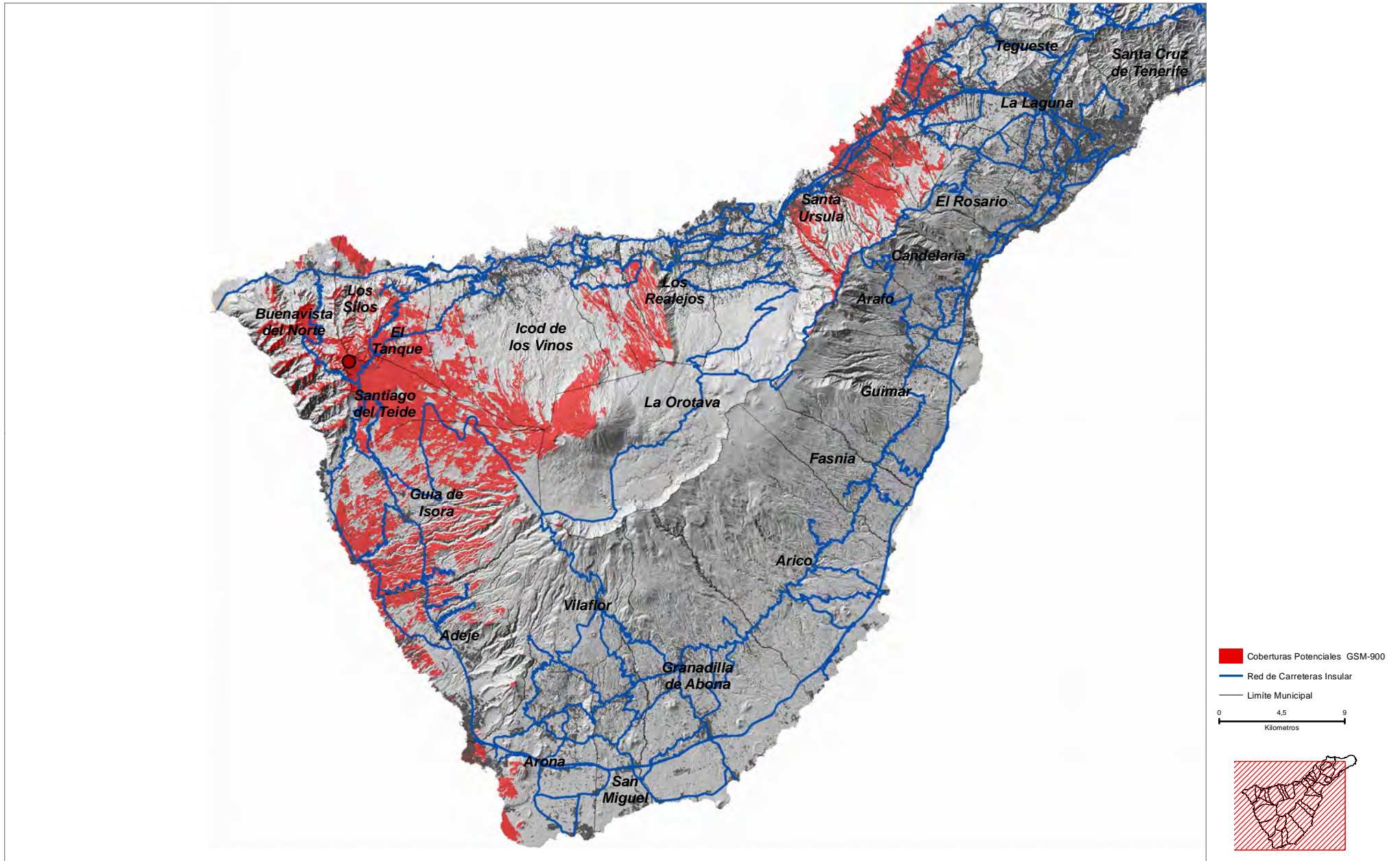




Cruz de Gala ( BUE\_05 )

COORDENADAS DE REFERENCIA WGS84-UTM28N: X: 321293 Y: 3133013

Cobertura Territorial del Servicio de Telefonía Móvil GSM-900


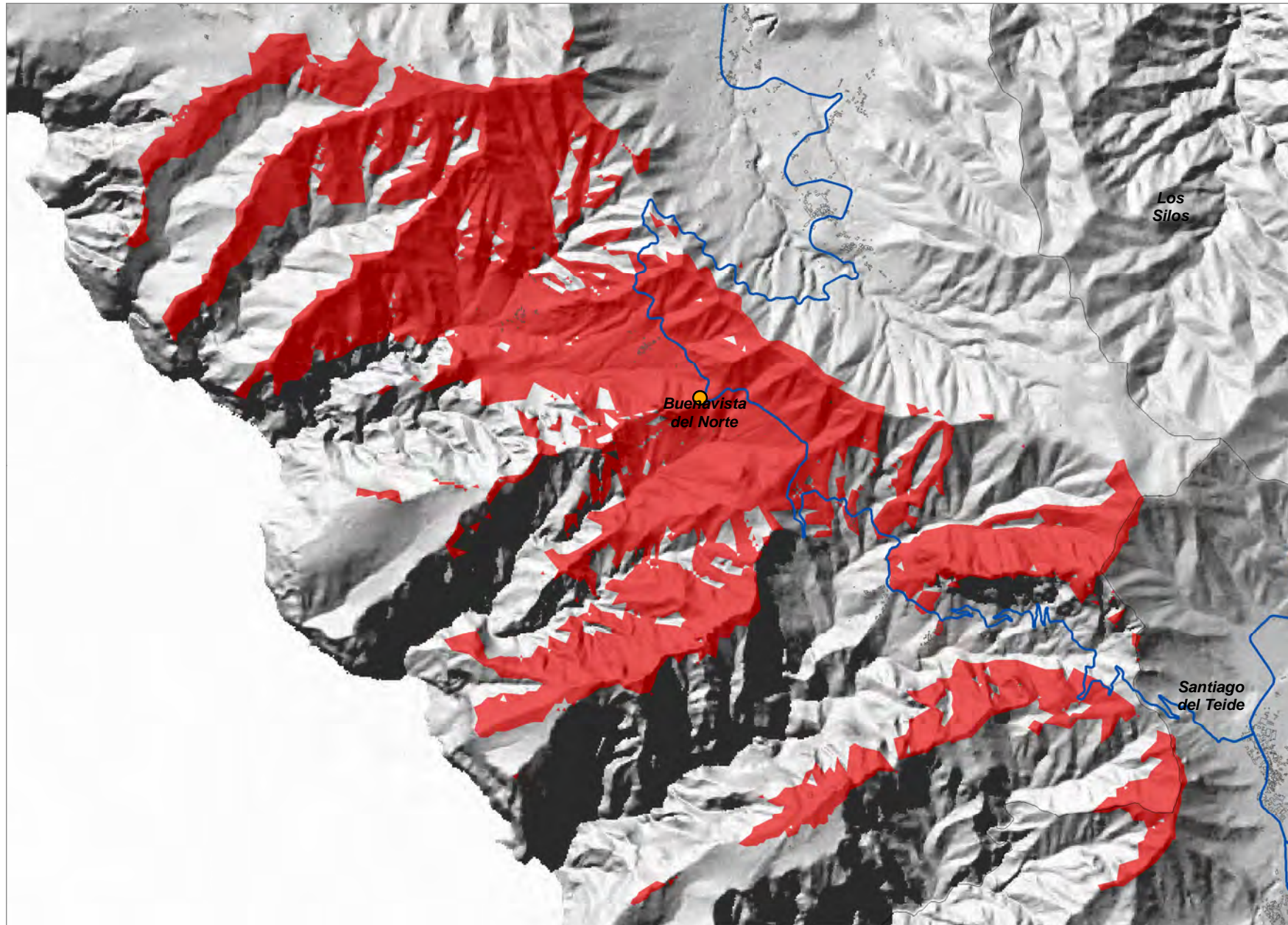




Los Carrizales ( BUE\_06 )

COORDENADAS DE REFERENCIA WGS84-UTM28N: X: 318348 Y: 3133641

Cobertura Territorial del Servicio de Telefonía Móvil GSM-900


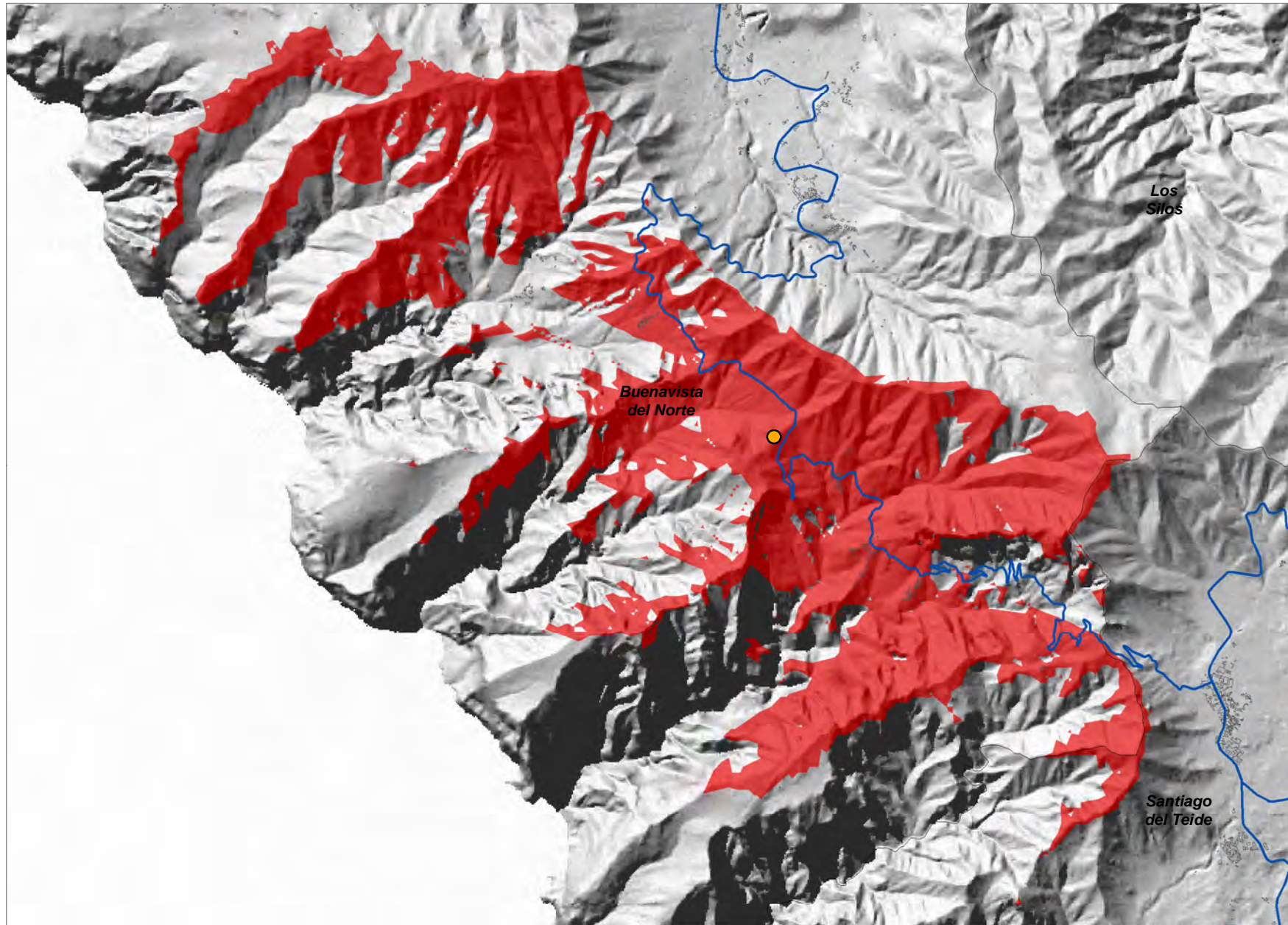




Masca ( BUE\_07 )

COORDENADAS DE REFERENCIA WGS84-UTM28N: X: 318888 Y: 3133168

Cobertura Territorial del Servicio de Telefonía Móvil GSM-900

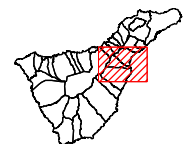
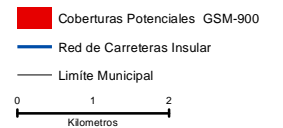
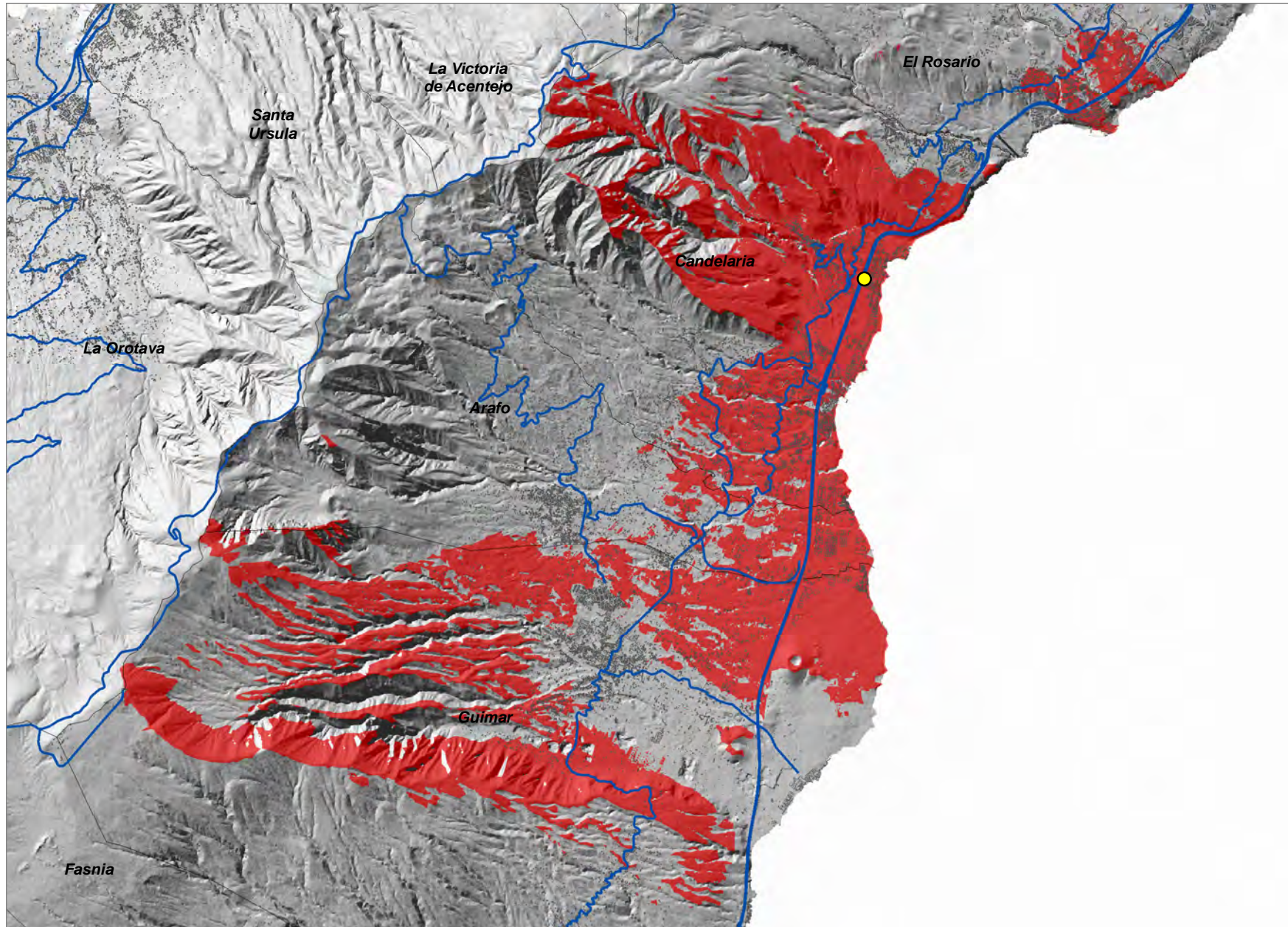




Las Caletillas ( CAN\_01 )

COORDENADAS DE REFERENCIA WGS84-UTM28N: X: 366295 Y: 3139713

Cobertura Territorial del Servicio de Telefonía Móvil GSM-900

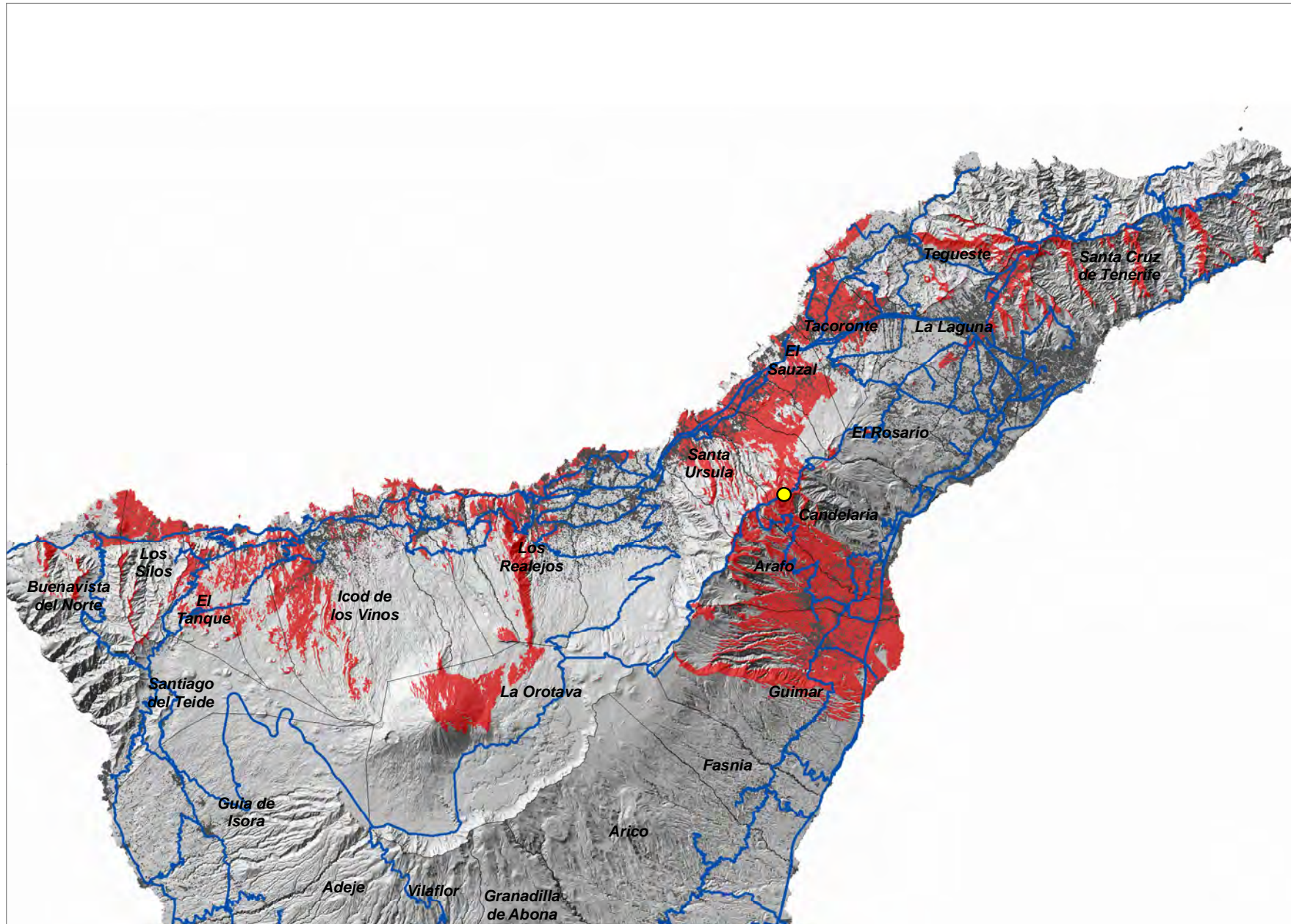




**El Gaitero ( CAN\_03 )**

COORDENADAS DE REFERENCIA WGS84-UTM28N: X: **359598** Y: **3141767**

Cobertura Territorial del Servicio de Telefonía Móvil GSM-900



■ Coberturas Potenciales GSM-900  
— Red de Carreteras Insular  
 Límite Municipal


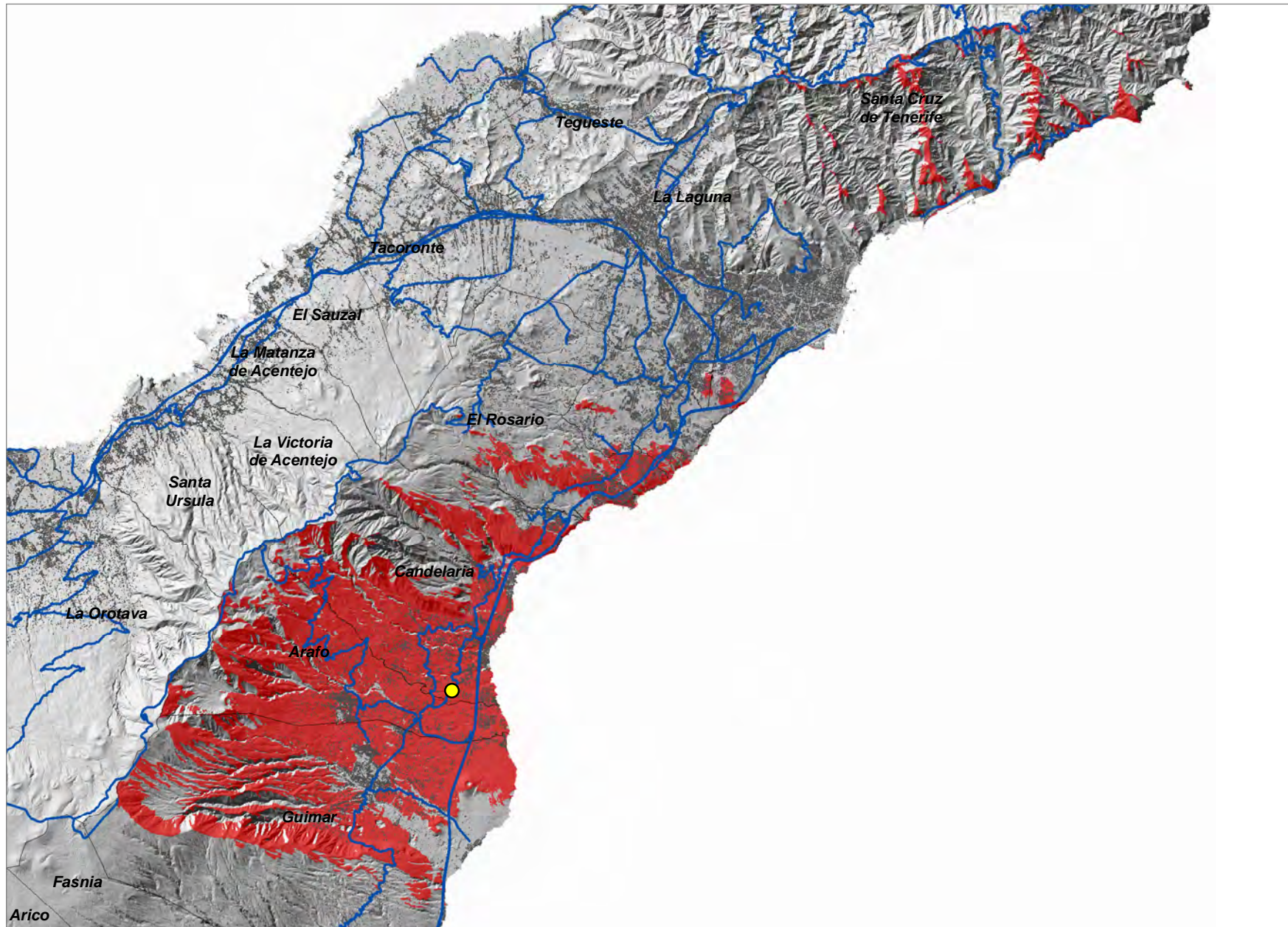
0 4 8  
Kilómetros



Morra del Hoyo ( CAN\_04 )

COORDENADAS DE REFERENCIA WGS84-UTM28N: X: 364479 Y: 3136041

Cobertura Territorial del Servicio de Telefonía Móvil GSM-900

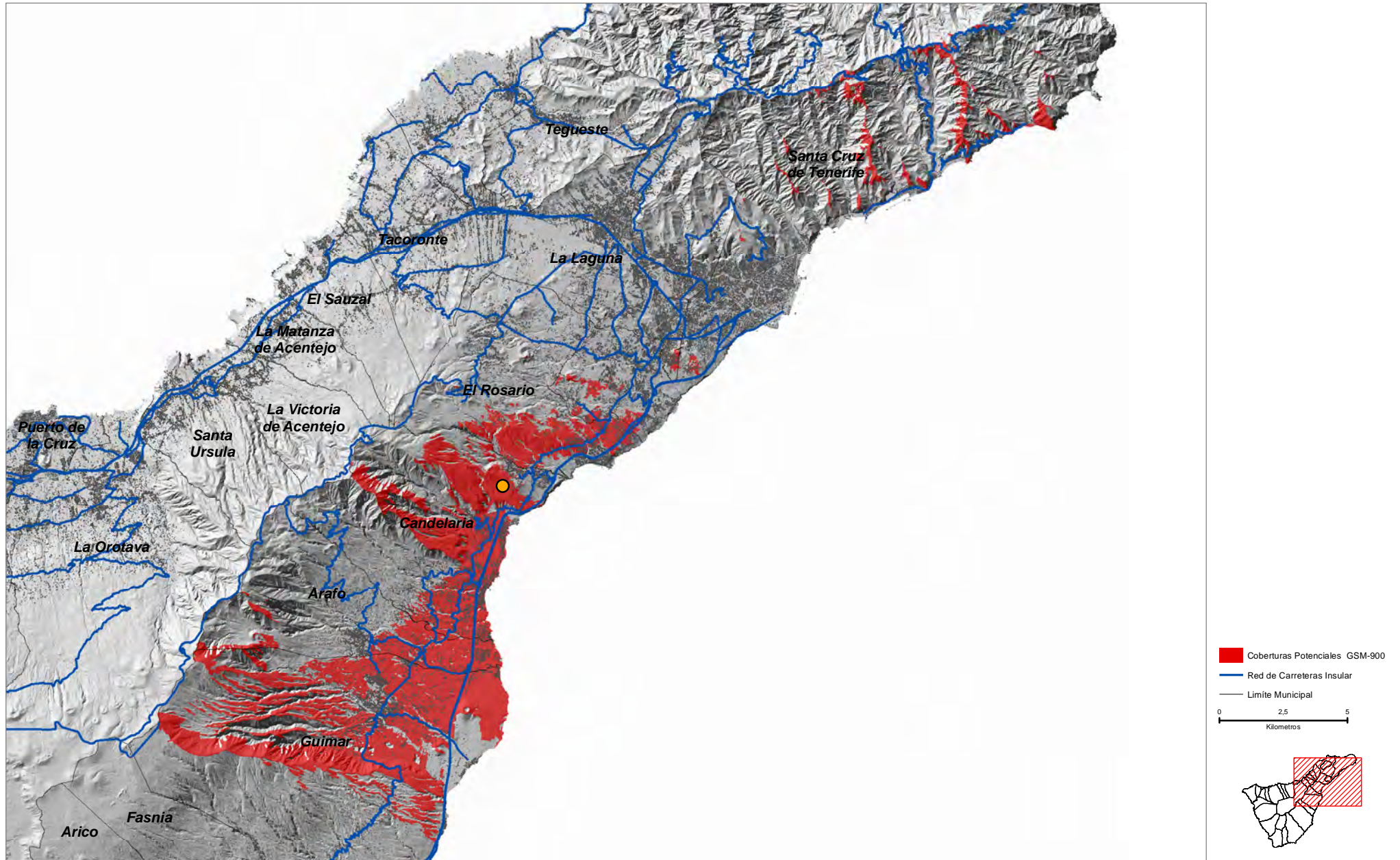




Barranco Hondo ( CAN\_05 )

COORDENADAS DE REFERENCIA WGS84-UTM28N: X: 366483 Y: 3141595

Cobertura Territorial del Servicio de Telefonía Móvil GSM-900

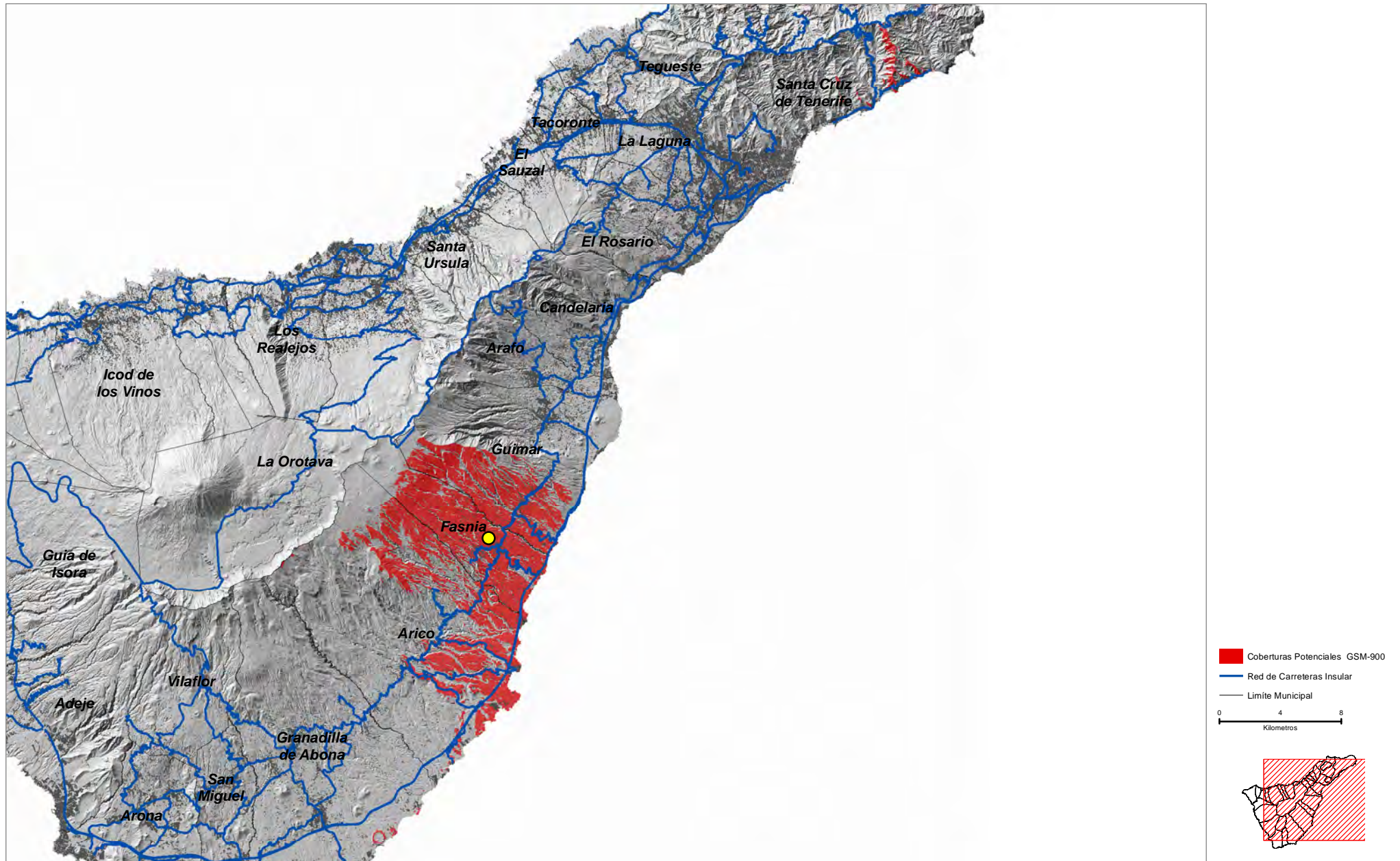




La Mocanerita ( FAS\_01 )

COORDENADAS DE REFERENCIA WGS84-UTM28N: X: 357947 Y: 3124990

Cobertura Territorial del Servicio de Telefonía Móvil GSM-900

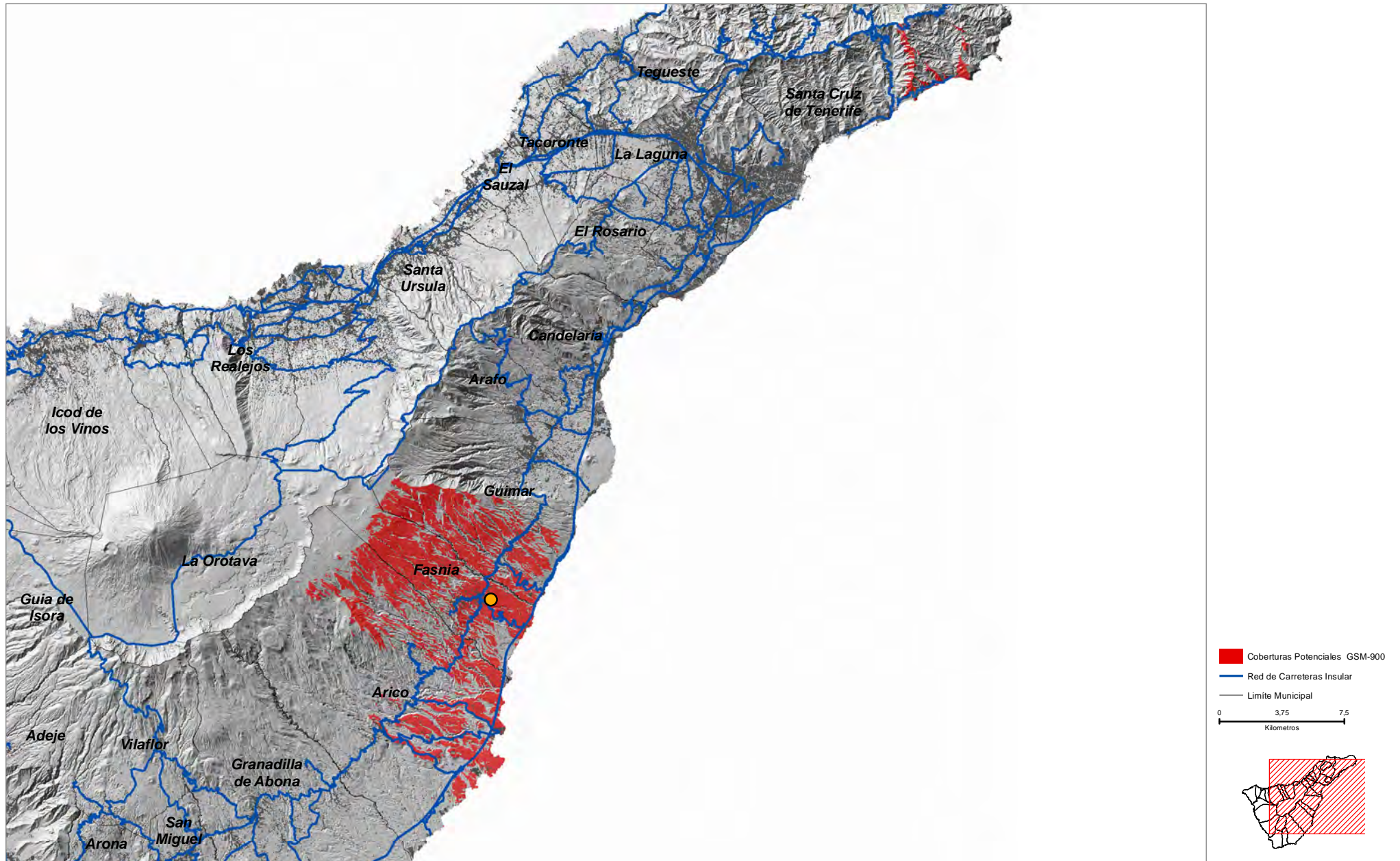




Lomo Tabares ( FAS\_02 )

COORDENADAS DE REFERENCIA WGS84-UTM28N: X: 359210 Y: 3124305

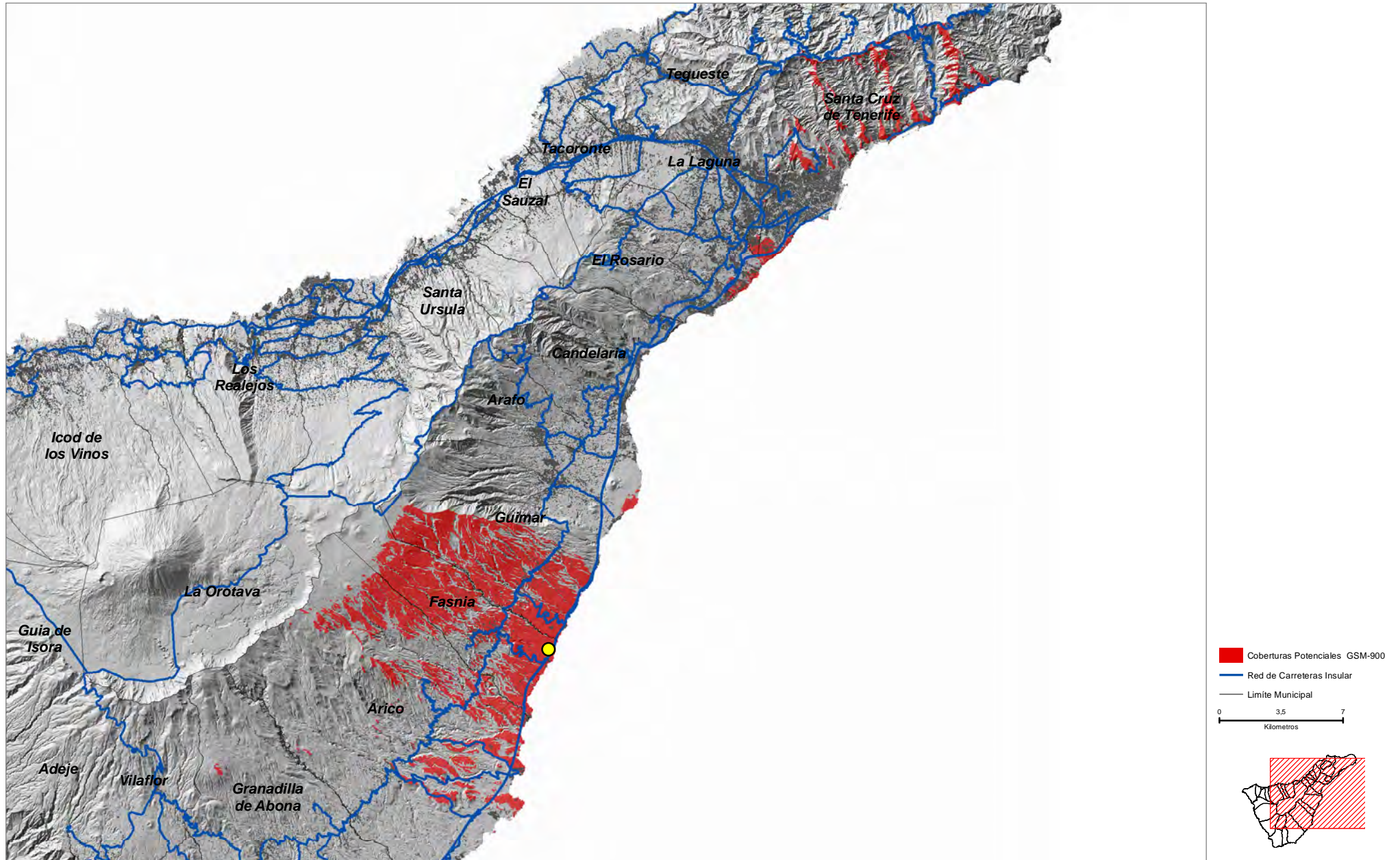
Cobertura Territorial del Servicio de Telefonía Móvil GSM-900





COORDENADAS DE REFERENCIA WGS84-UTM28N: X: 361406 Y: 3123388

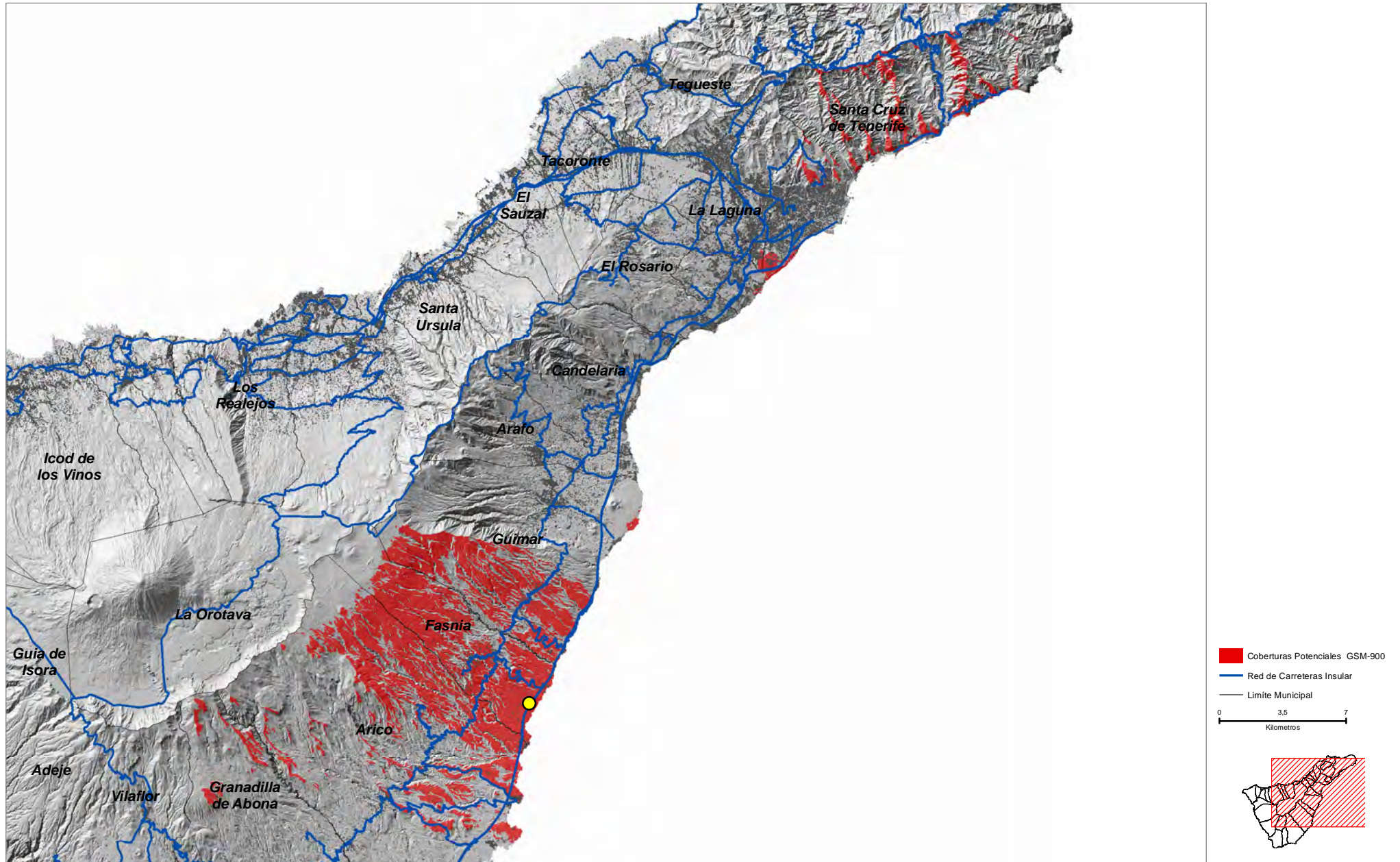
Cobertura Territorial del Servicio de Telefonía Móvil GSM-900





COORDENADAS DE REFERENCIA WGS84-UTM28N: X: 360402 Y: 3121759

Cobertura Territorial del Servicio de Telefonía Móvil GSM-900

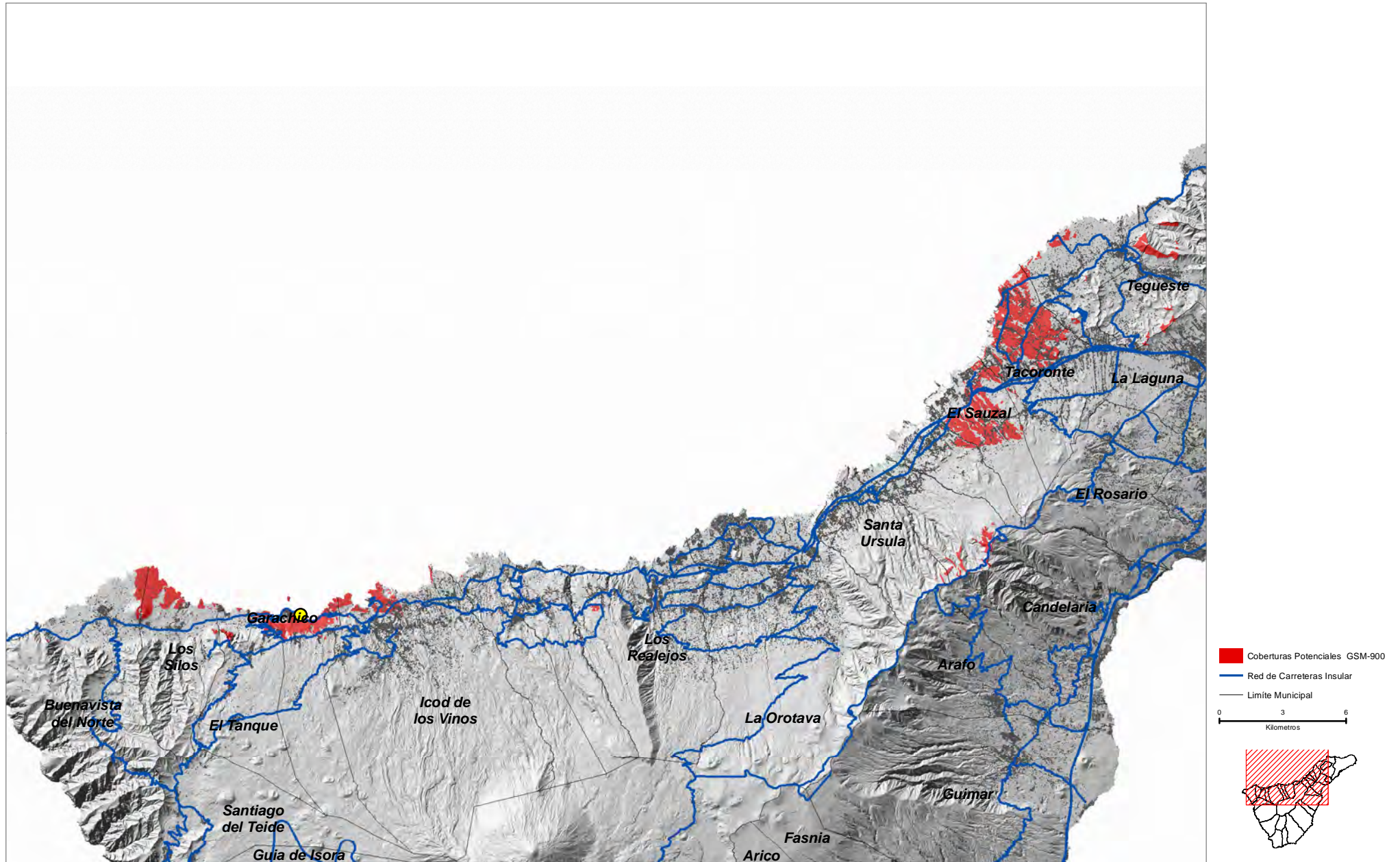




**Garachico ( GAR\_01 )**

COORDENADAS DE REFERENCIA WGS84-UTM28N: X: **327887** Y: **3139745**

Cobertura Territorial del Servicio de Telefonía Móvil GSM-900

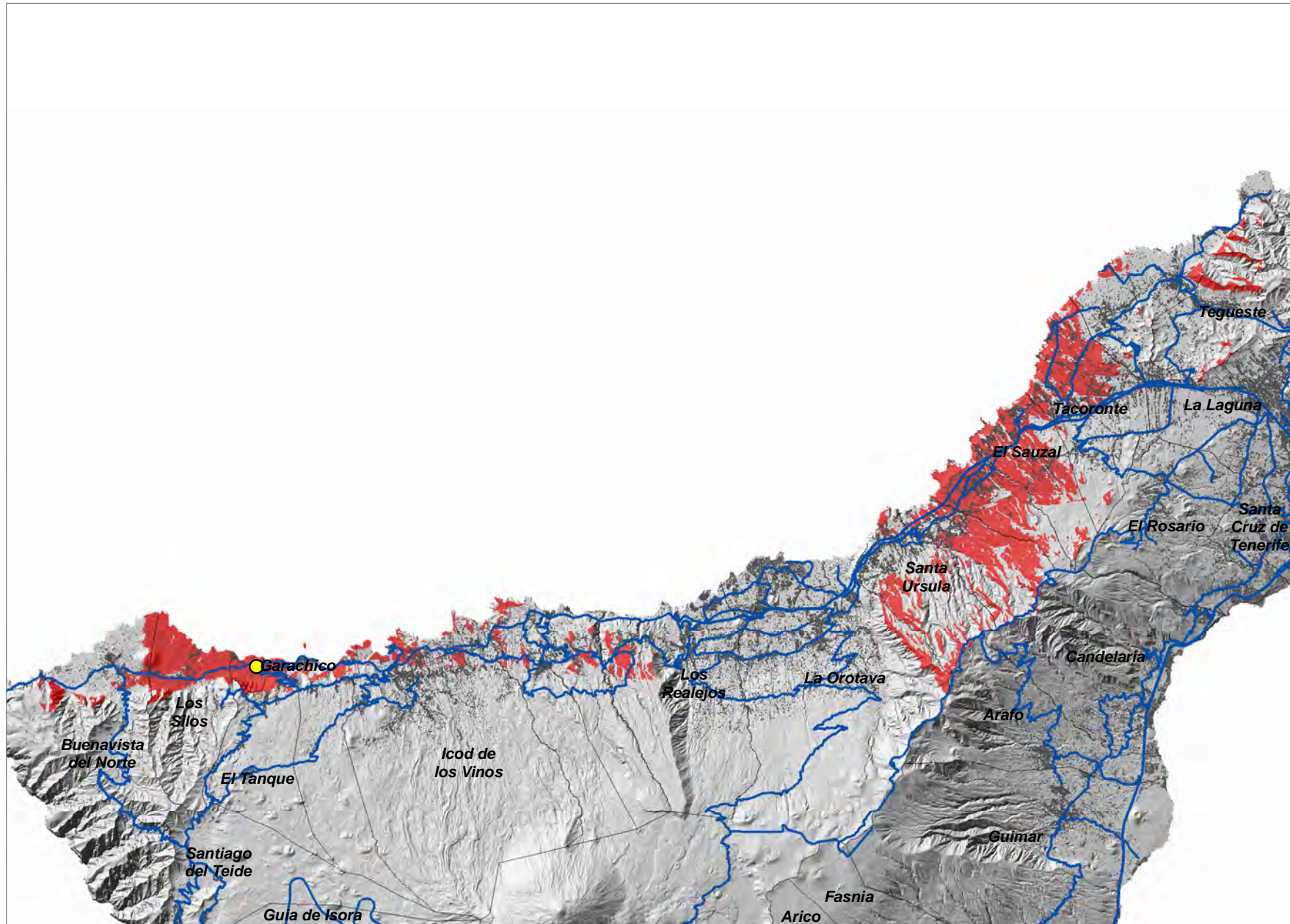




**Interián ( GAR\_02 )**

COORDENADAS DE REFERENCIA WGS84-UTM28N: X: **325118** Y: **3139568**

Cobertura Territorial del Servicio de Telefonía Móvil GSM-900

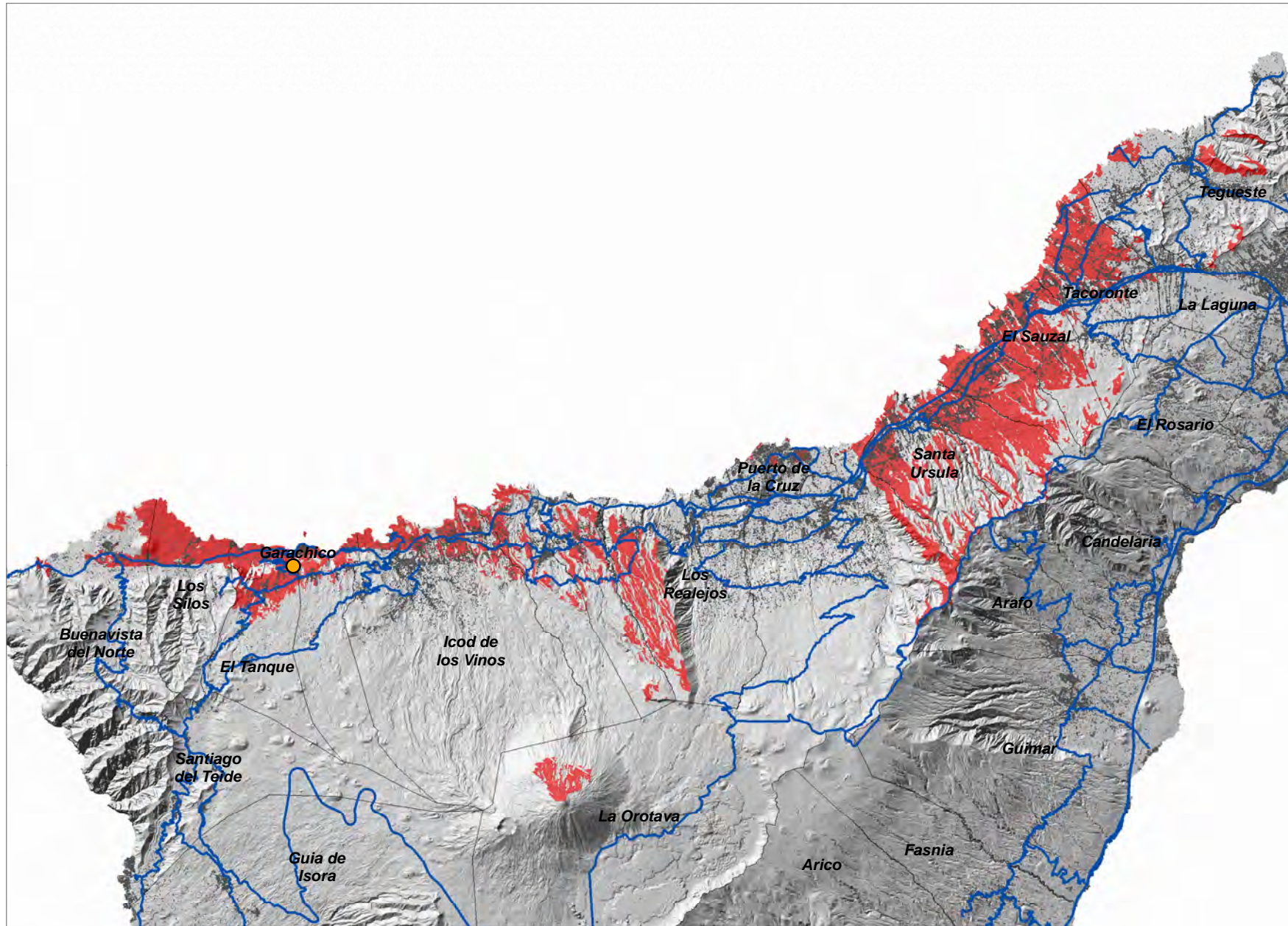




**La Atalaya ( GAR\_03 )**

COORDENADAS DE REFERENCIA WGS84-UTM28N: X: **326792** Y: **3139047**

Cobertura Territorial del Servicio de Telefonía Móvil GSM-900



■ Coberturas Potenciales GSM-900  
— Red de Carreteras Insular  
 Límite Municipal

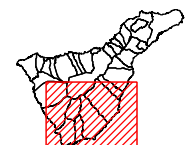

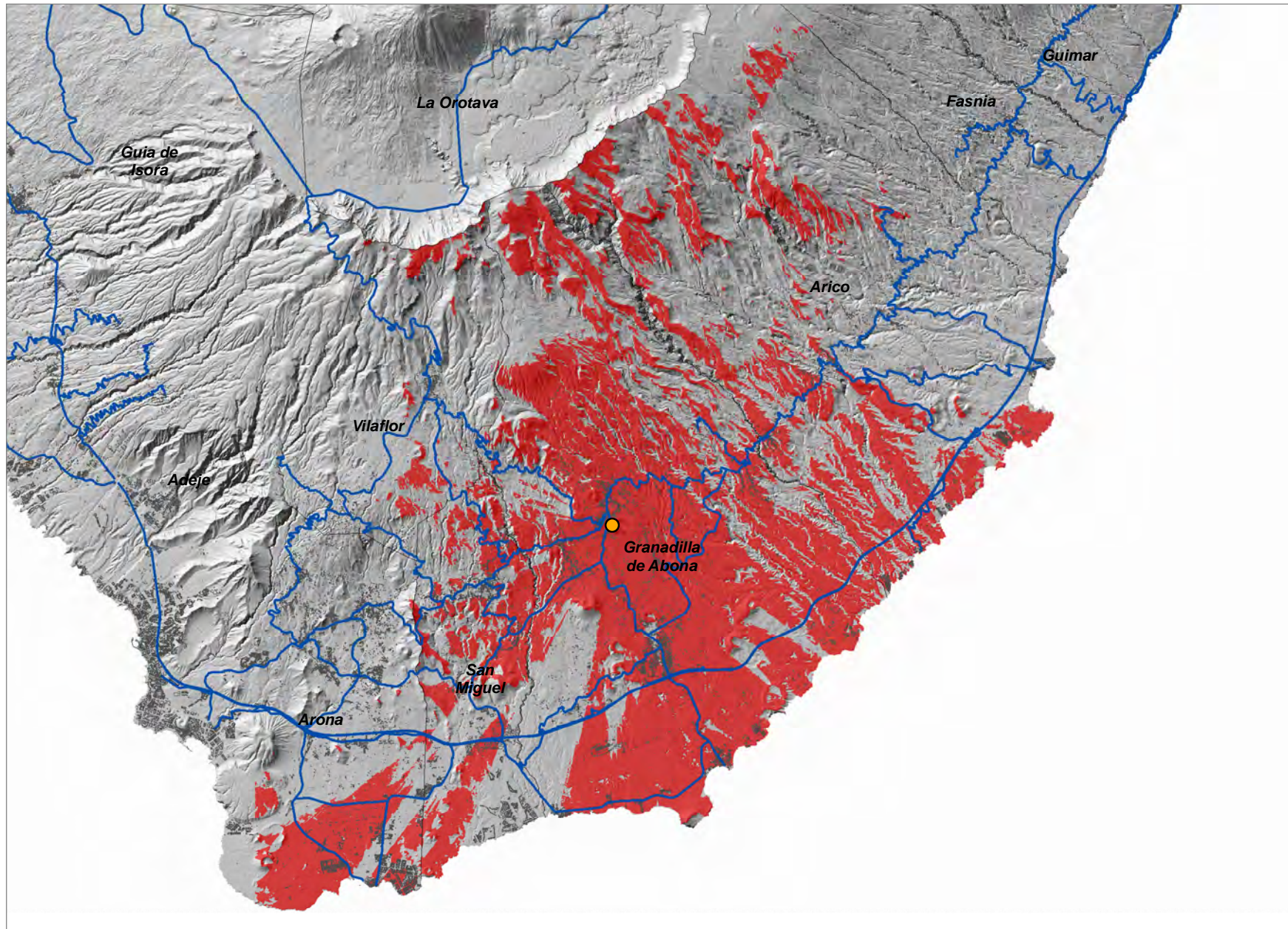
0      3      6  
 Kilómetros



Montaña Acojeja-2 ( GRA\_02 )

COORDENADAS DE REFERENCIA WGS84-UTM28N: X: 345276 Y: 3111049

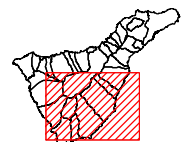
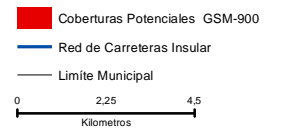
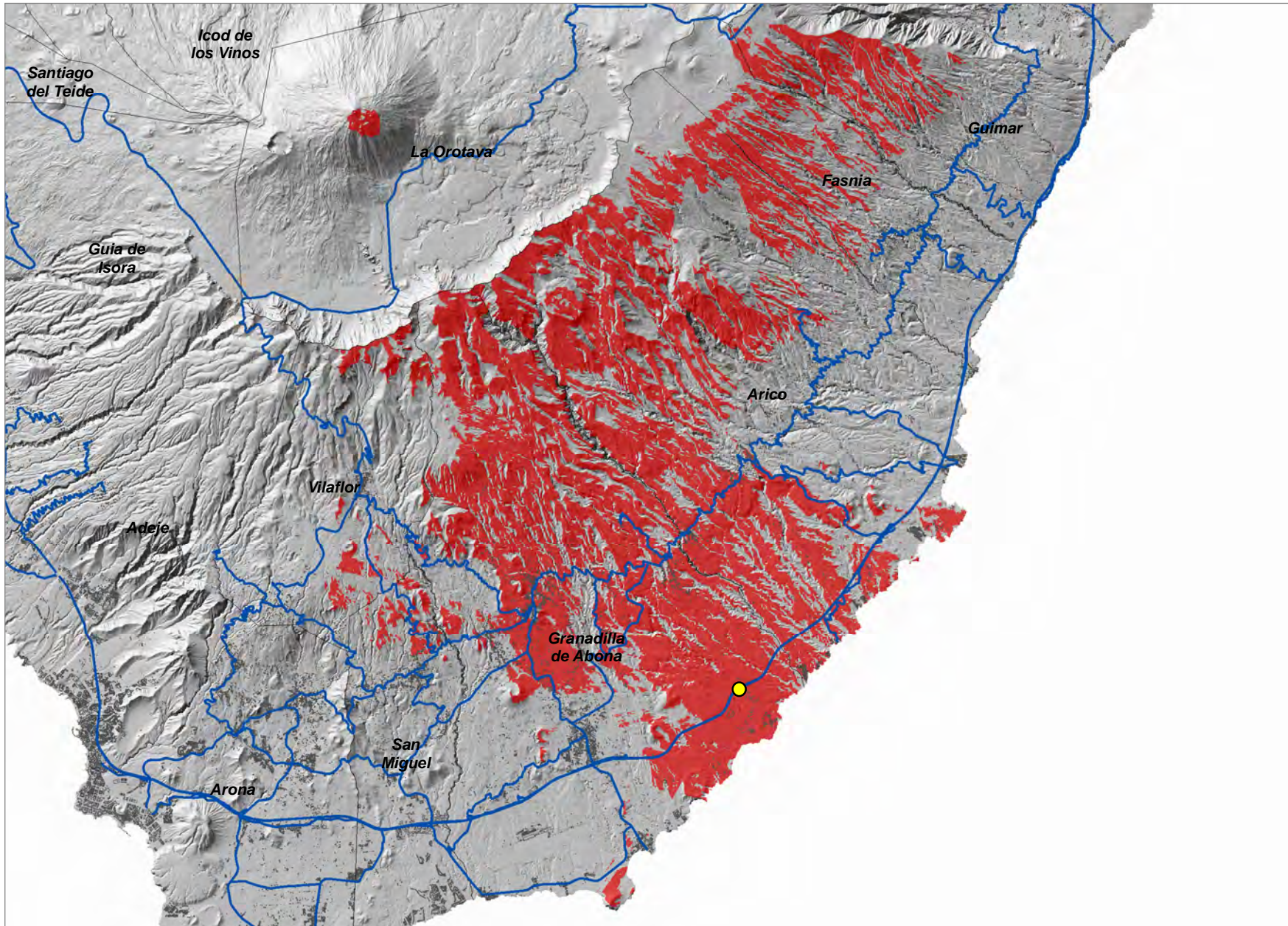
Cobertura Territorial del Servicio de Telefonía Móvil GSM-900





COORDENADAS DE REFERENCIA WGS84-UTM28N: X: 352205 Y: 3108572

Cobertura Territorial del Servicio de Telefonía Móvil GSM-900

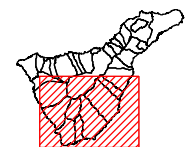

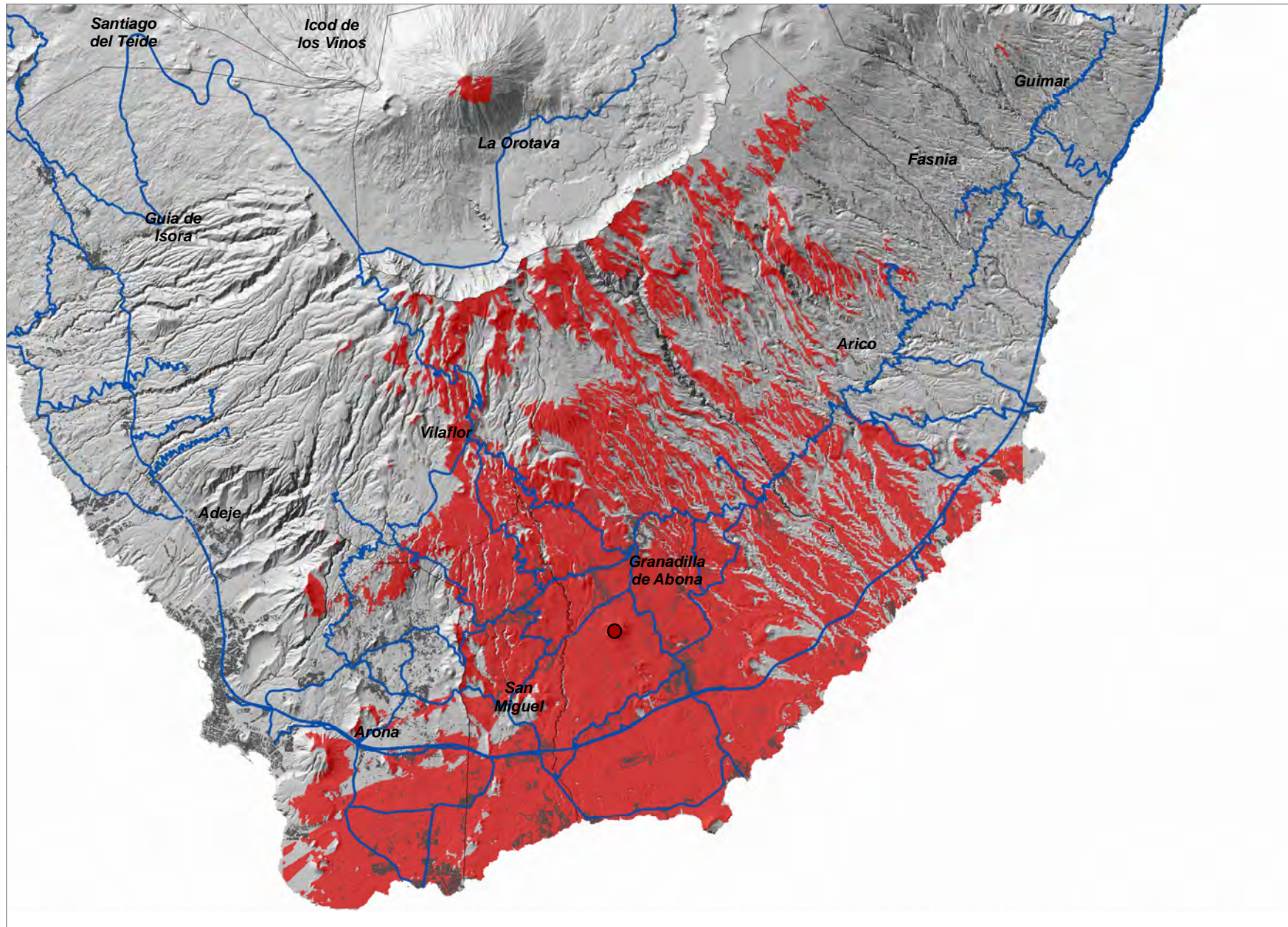




Montaña Gorda ( GRA\_04 )

COORDENADAS DE REFERENCIA WGS84-UTM28N: X: 344348 Y: 3108321

Cobertura Territorial del Servicio de Telefonía Móvil GSM-900

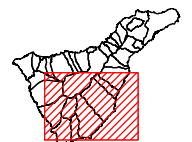
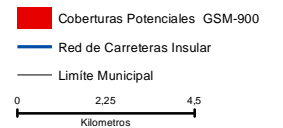
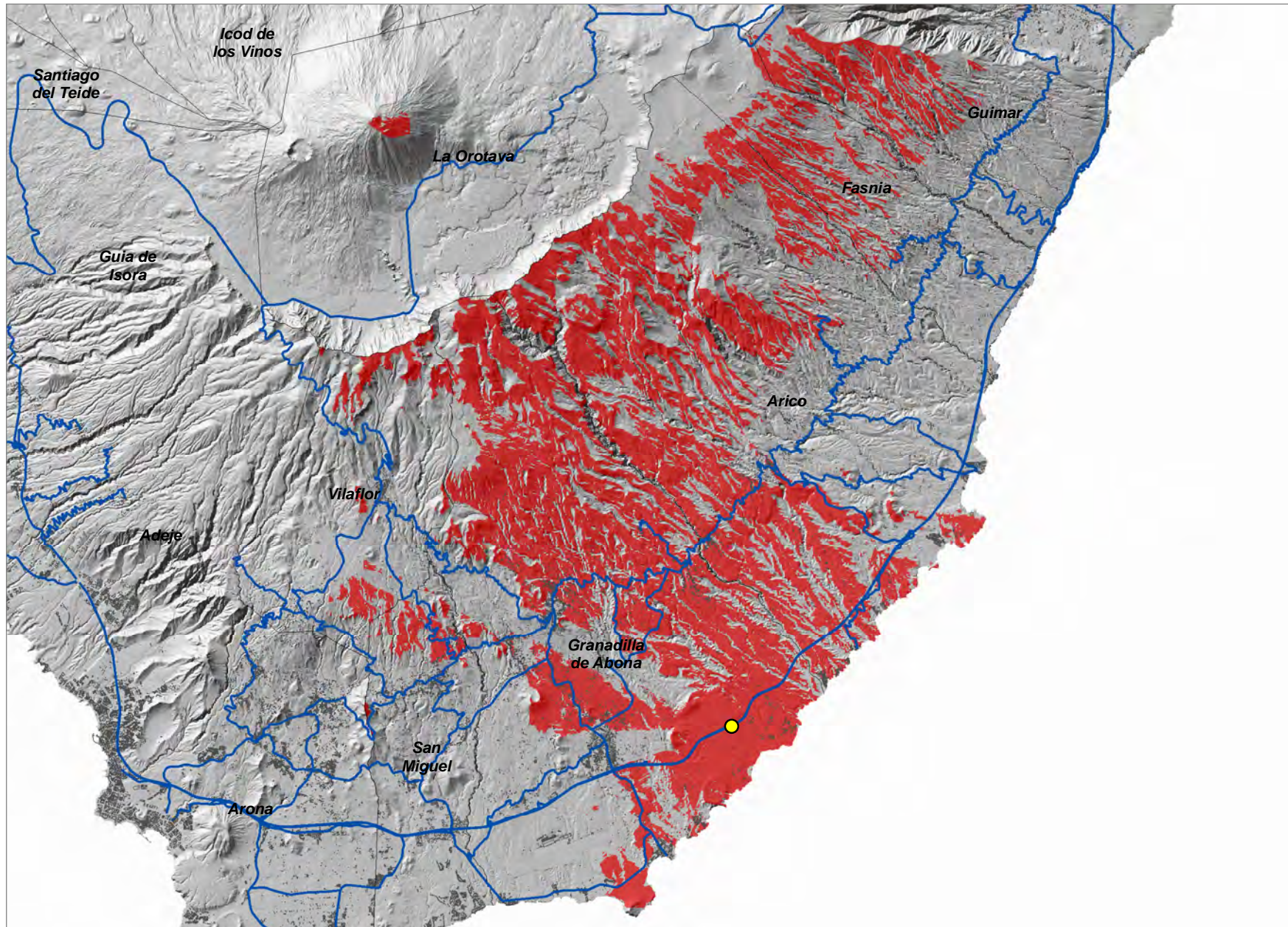




Los Desriscaderos ( GRA\_05 )

COORDENADAS DE REFERENCIA WGS84-UTM28N: X: 351269 Y: 3107510

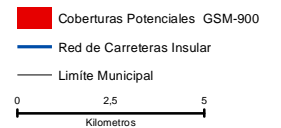
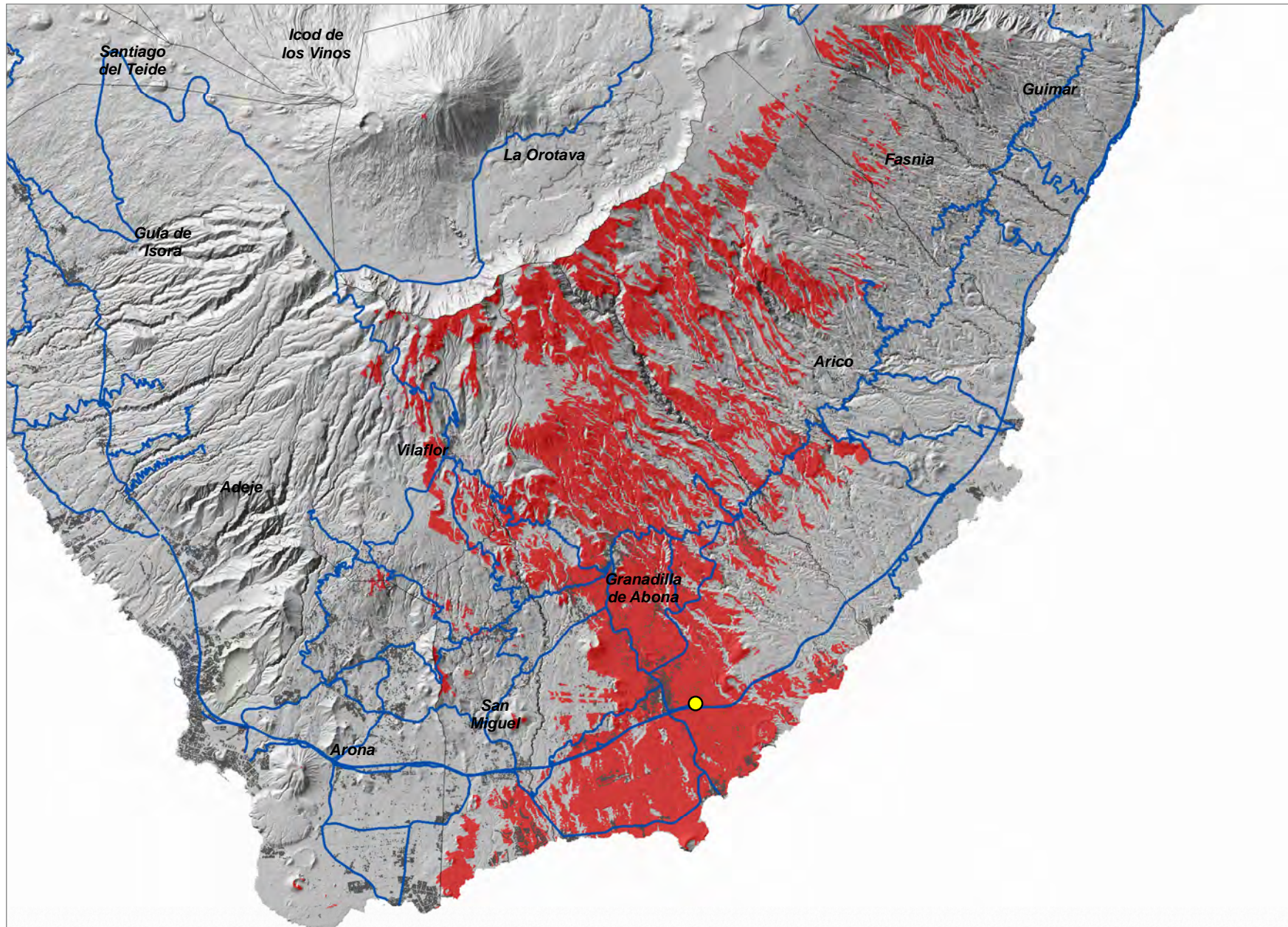
Cobertura Territorial del Servicio de Telefonía Móvil GSM-900





COORDENADAS DE REFERENCIA WGS84-UTM28N: X: 348140 Y: 3106347

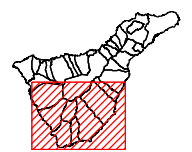

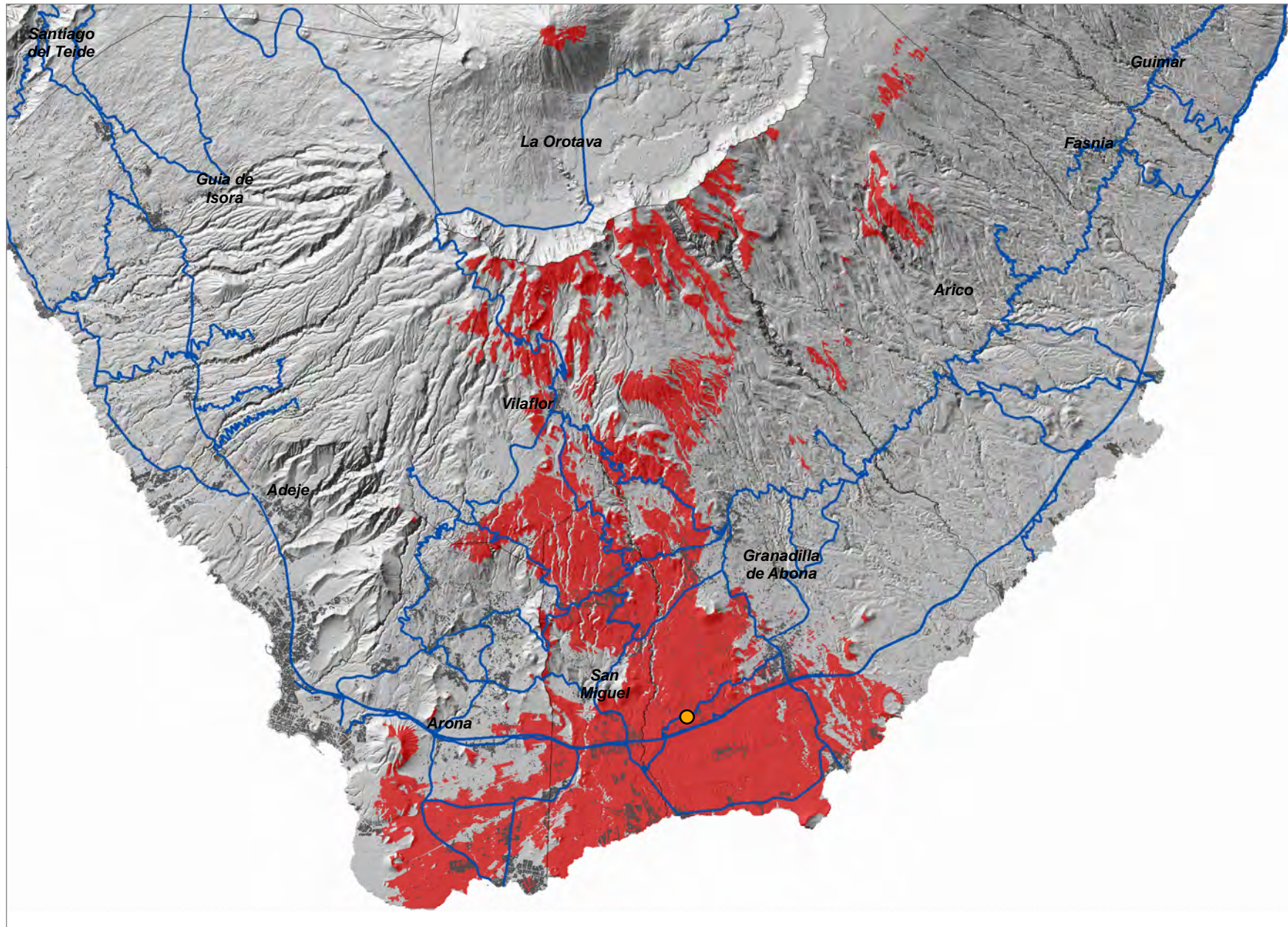
Cobertura Territorial del Servicio de Telefonía Móvil GSM-900





COORDENADAS DE REFERENCIA WGS84-UTM28N: X: 343681 Y: 3104799

Cobertura Territorial del Servicio de Telefonía Móvil GSM-900

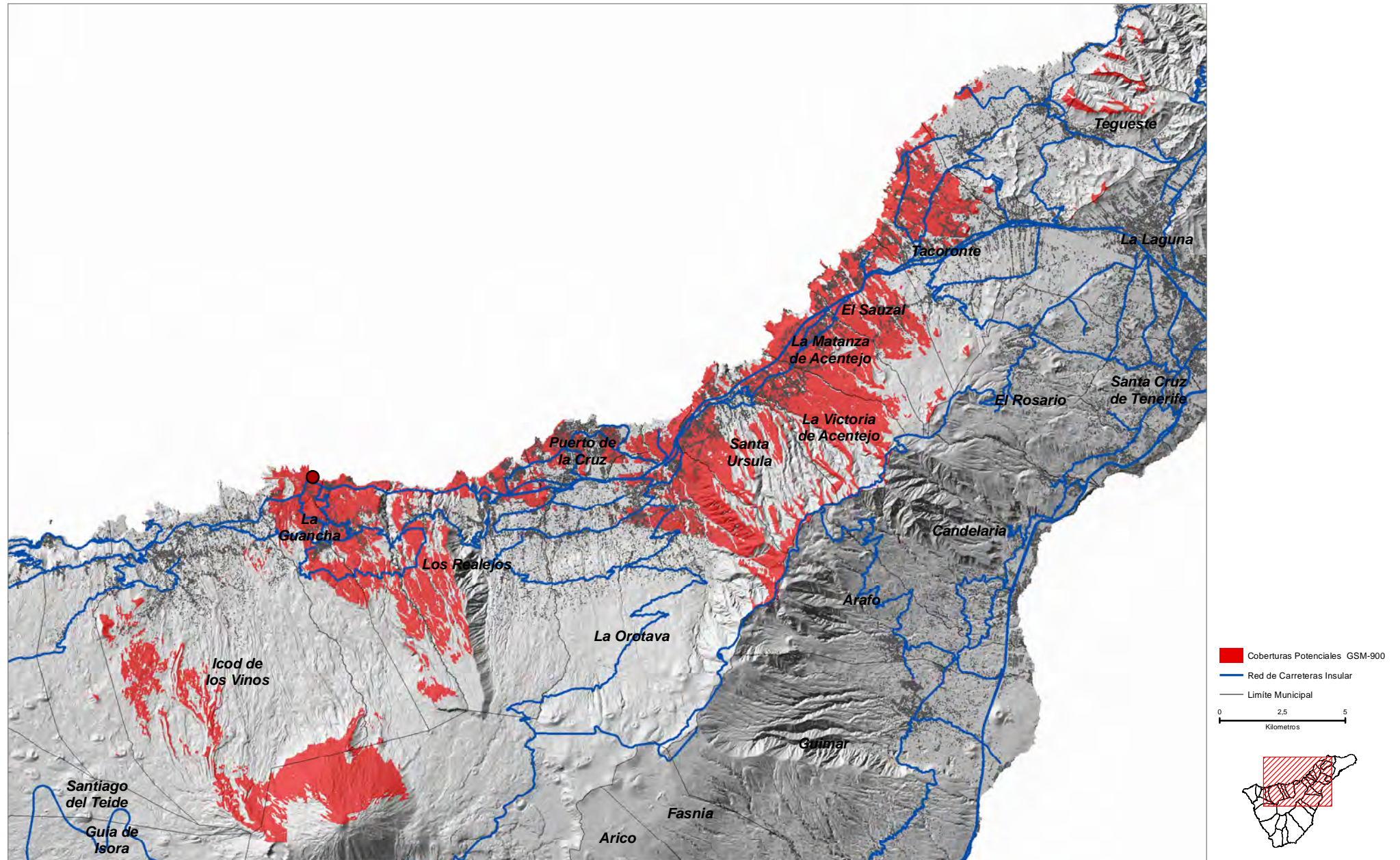




**El Burgado ( GUA\_01 )**

COORDENADAS DE REFERENCIA WGS84-UTM28N: X: 337753 Y: 3142269

Cobertura Territorial del Servicio de Telefonía Móvil GSM-900

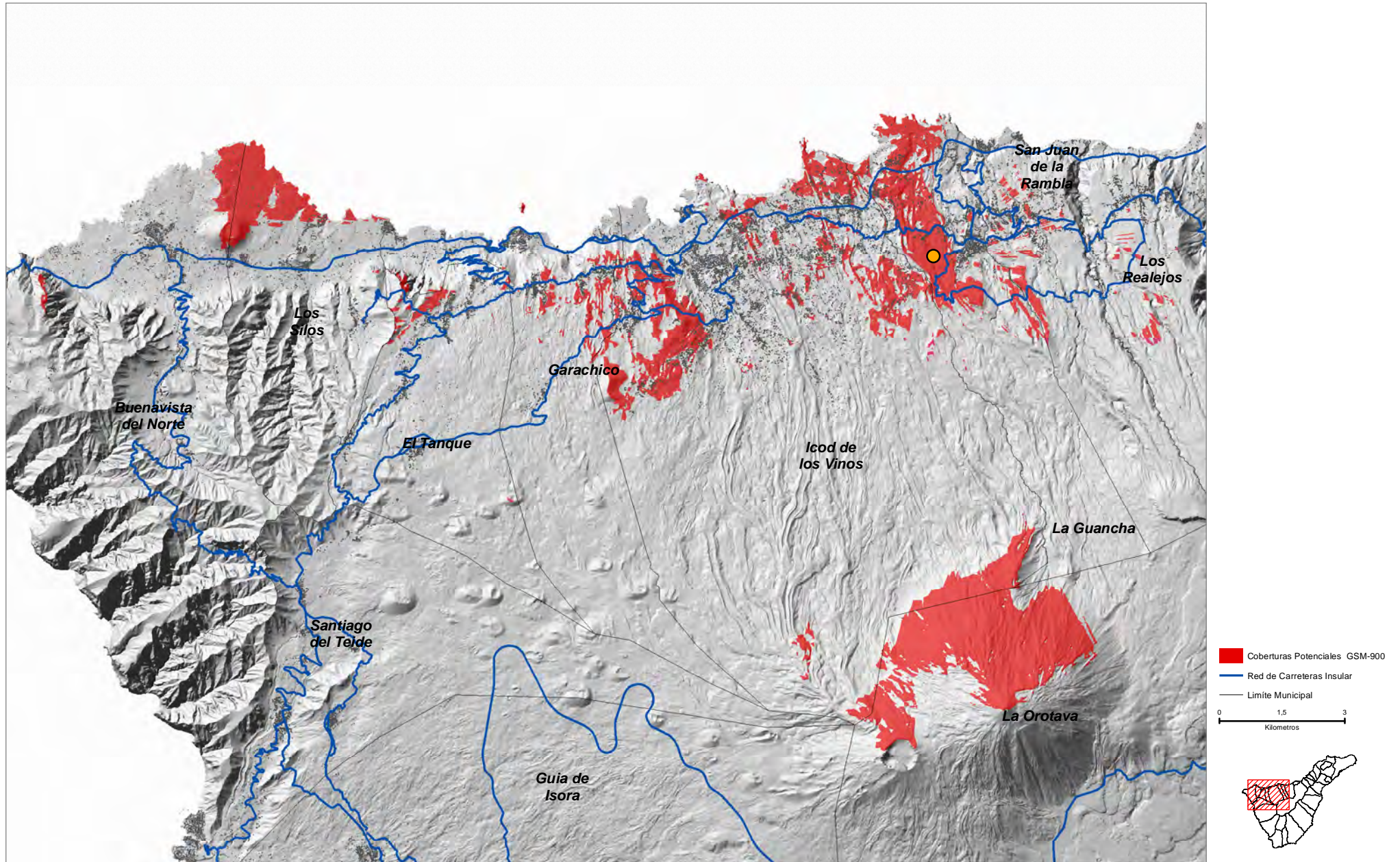




Monte Frío ( GUA\_02 )

COORDENADAS DE REFERENCIA WGS84-UTM28N: X: 337185 Y: 3139341

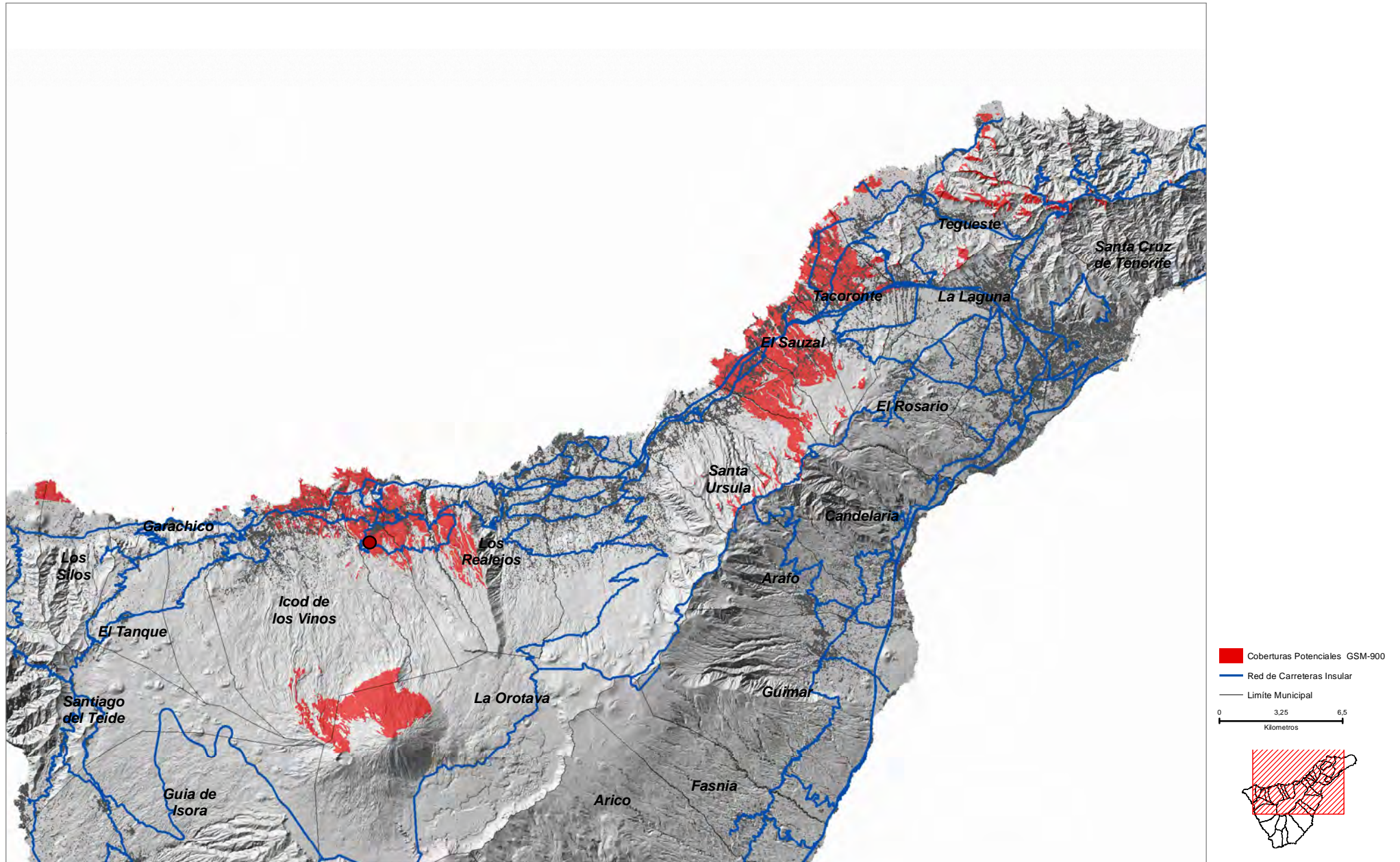
Cobertura Territorial del Servicio de Telefonía Móvil GSM-900





COORDENADAS DE REFERENCIA WGS84-UTM28N: X: 337717 Y: 3138753

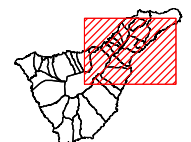

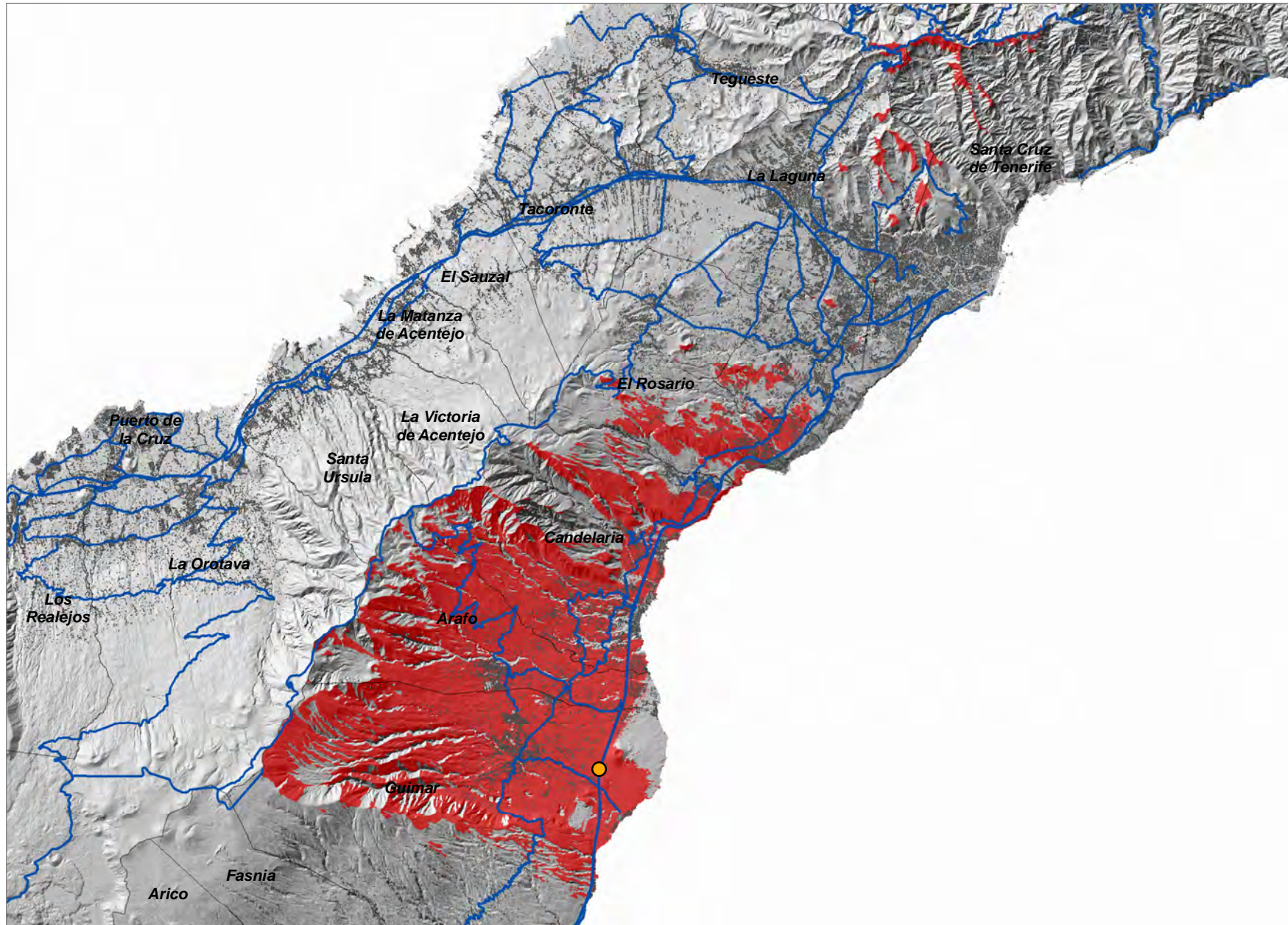
Cobertura Territorial del Servicio de Telefonía Móvil GSM-900





COORDENADAS DE REFERENCIA WGS84-UTM28N: X: 364384 Y: 3132318

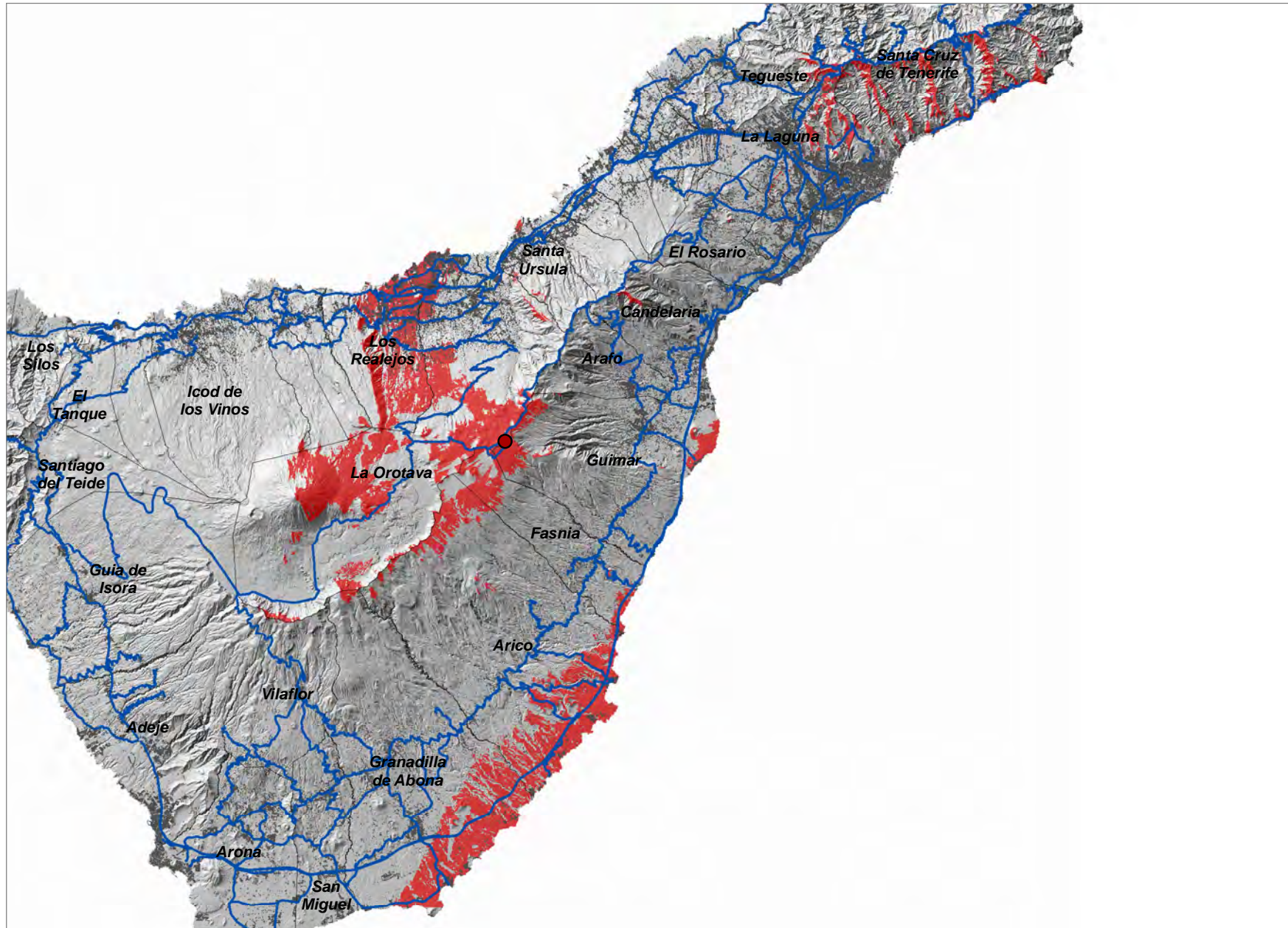
Cobertura Territorial del Servicio de Telefonía Móvil GSM-900



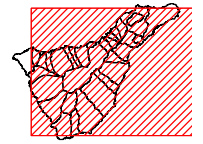


COORDENADAS DE REFERENCIA WGS84-UTM28N: X: 352672 Y: 3132095

Cobertura Territorial del Servicio de Telefonía Móvil GSM-900



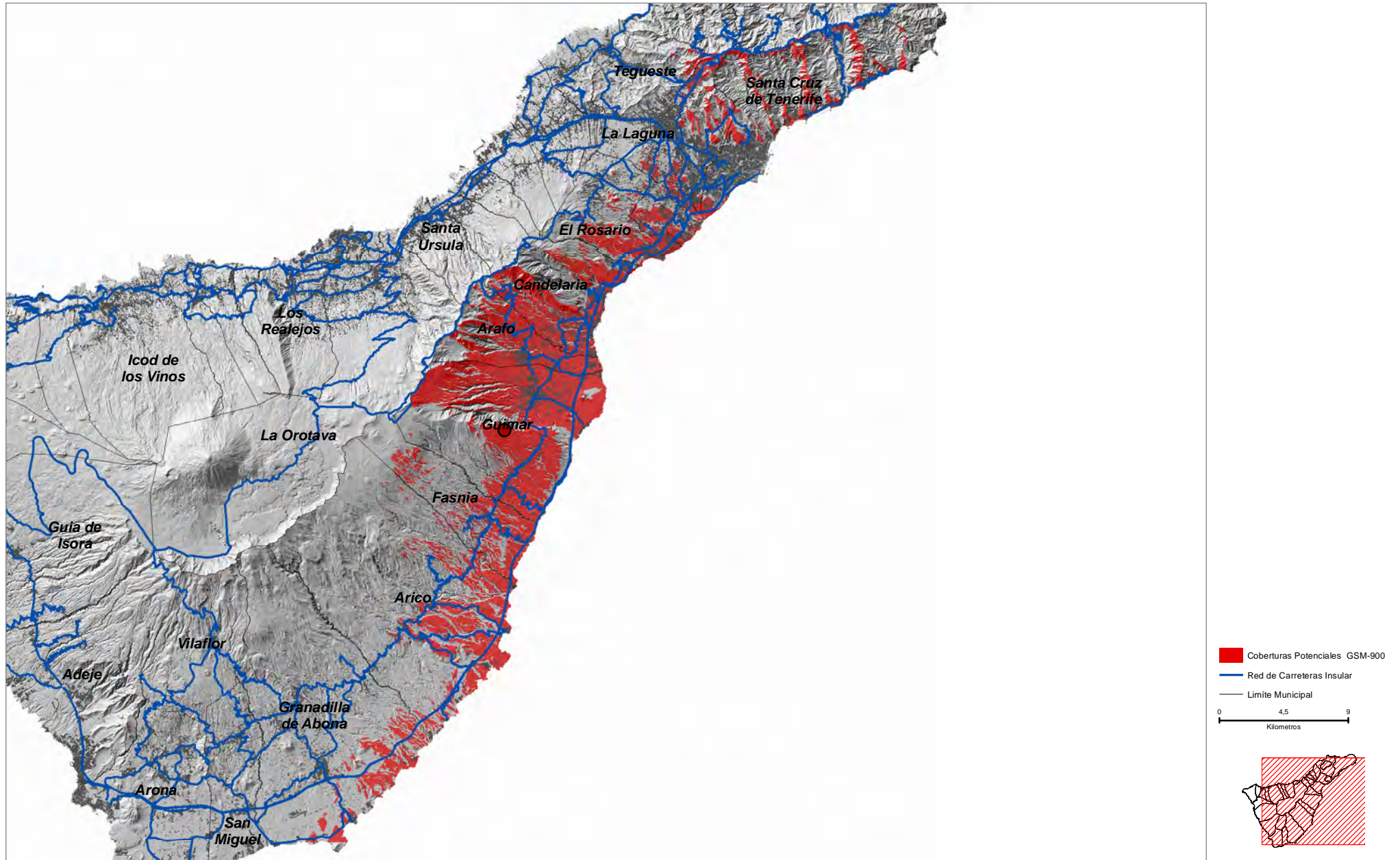
■ Coberturas Potenciales GSM-900  
— Red de Carreteras Insular  
— Límite Municipal  
 0 4,5 9  
 Kilómetros





COORDENADAS DE REFERENCIA WGS84-UTM28N: X: 359591 Y: 3130455

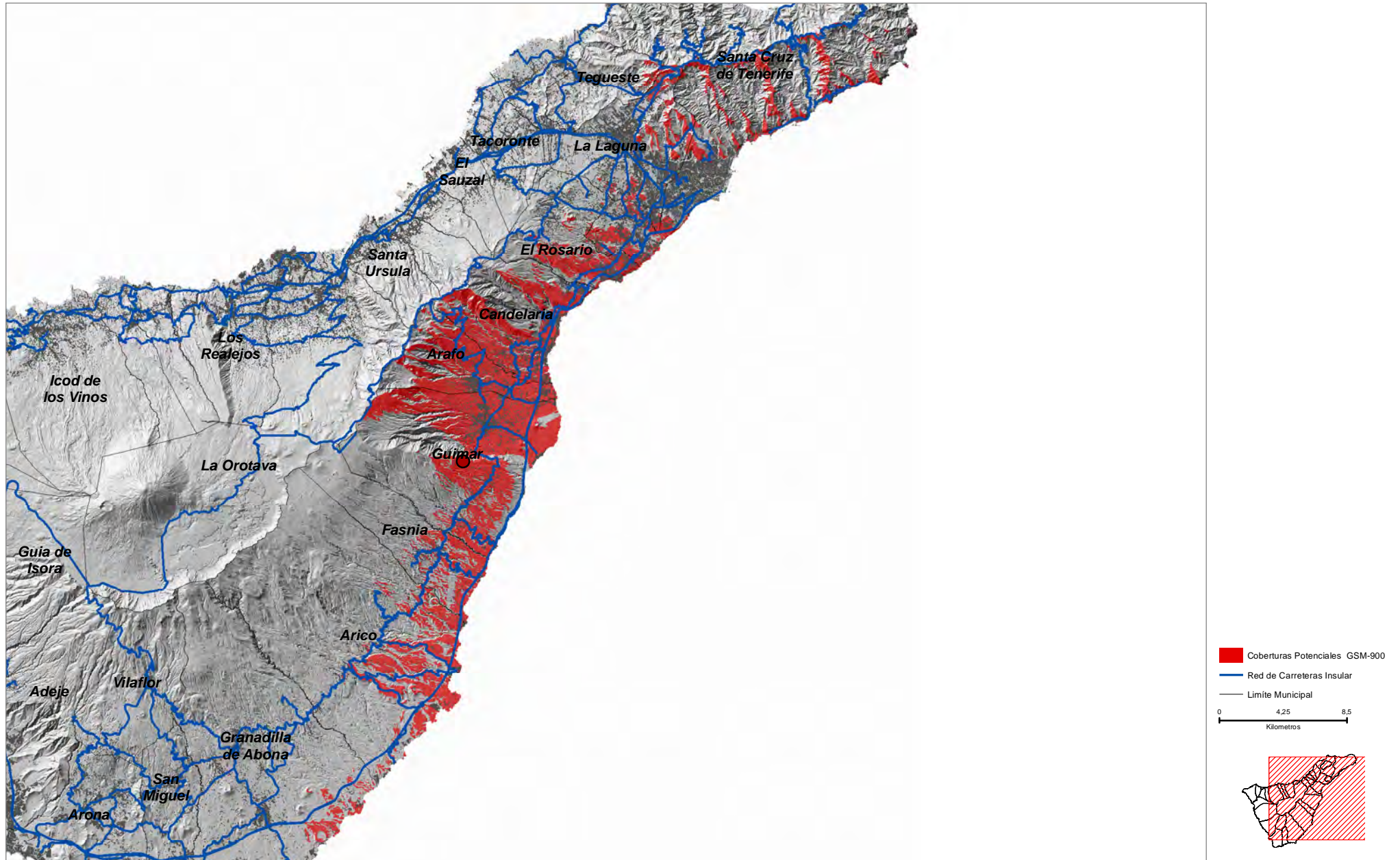
Cobertura Territorial del Servicio de Telefonía Móvil GSM-900





COORDENADAS DE REFERENCIA WGS84-UTM28N: X: 360172 Y: 3130337

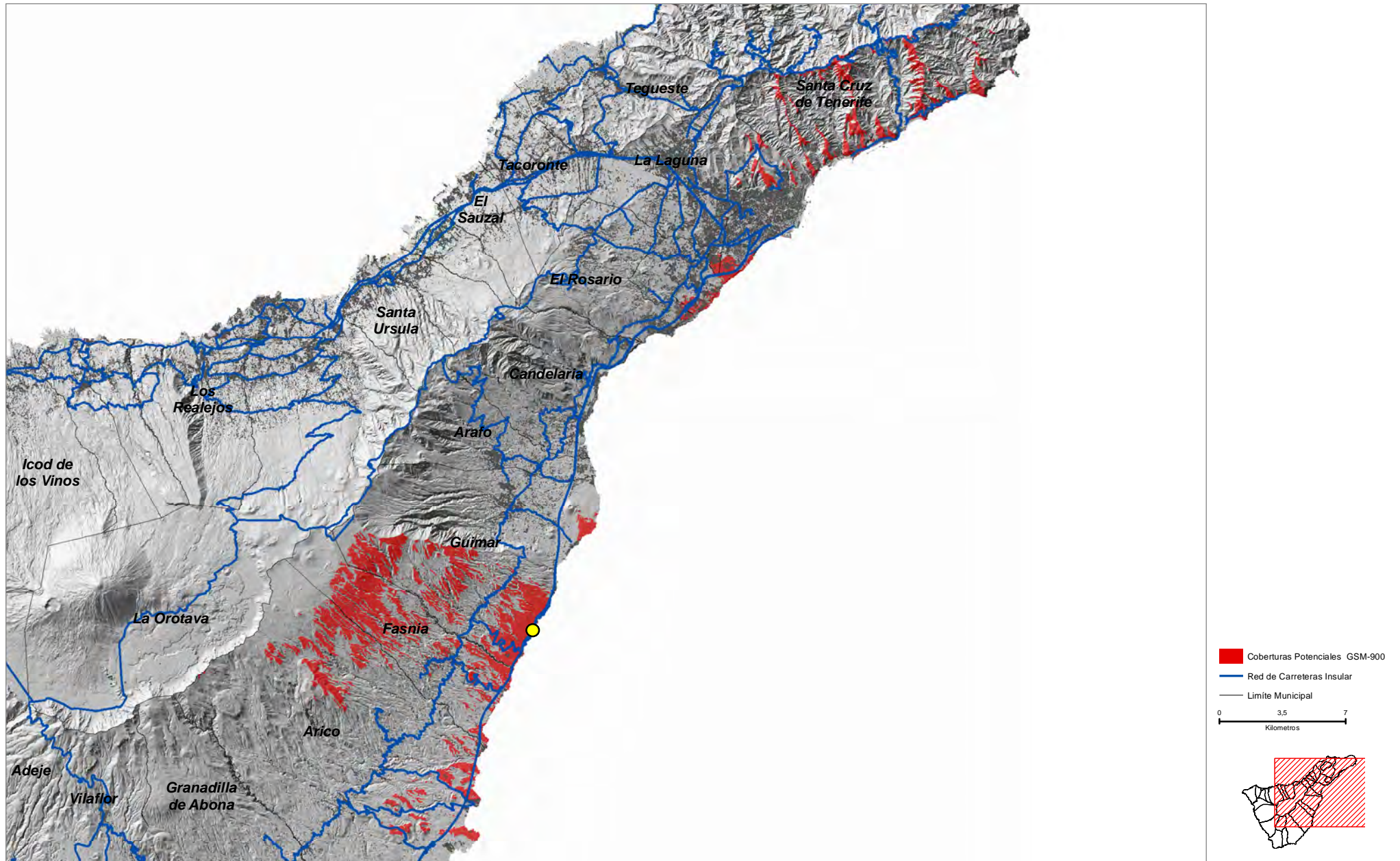
Cobertura Territorial del Servicio de Telefonía Móvil GSM-900





COORDENADAS DE REFERENCIA WGS84-UTM28N: X: 362955 Y: 3125985

Cobertura Territorial del Servicio de Telefonía Móvil GSM-900

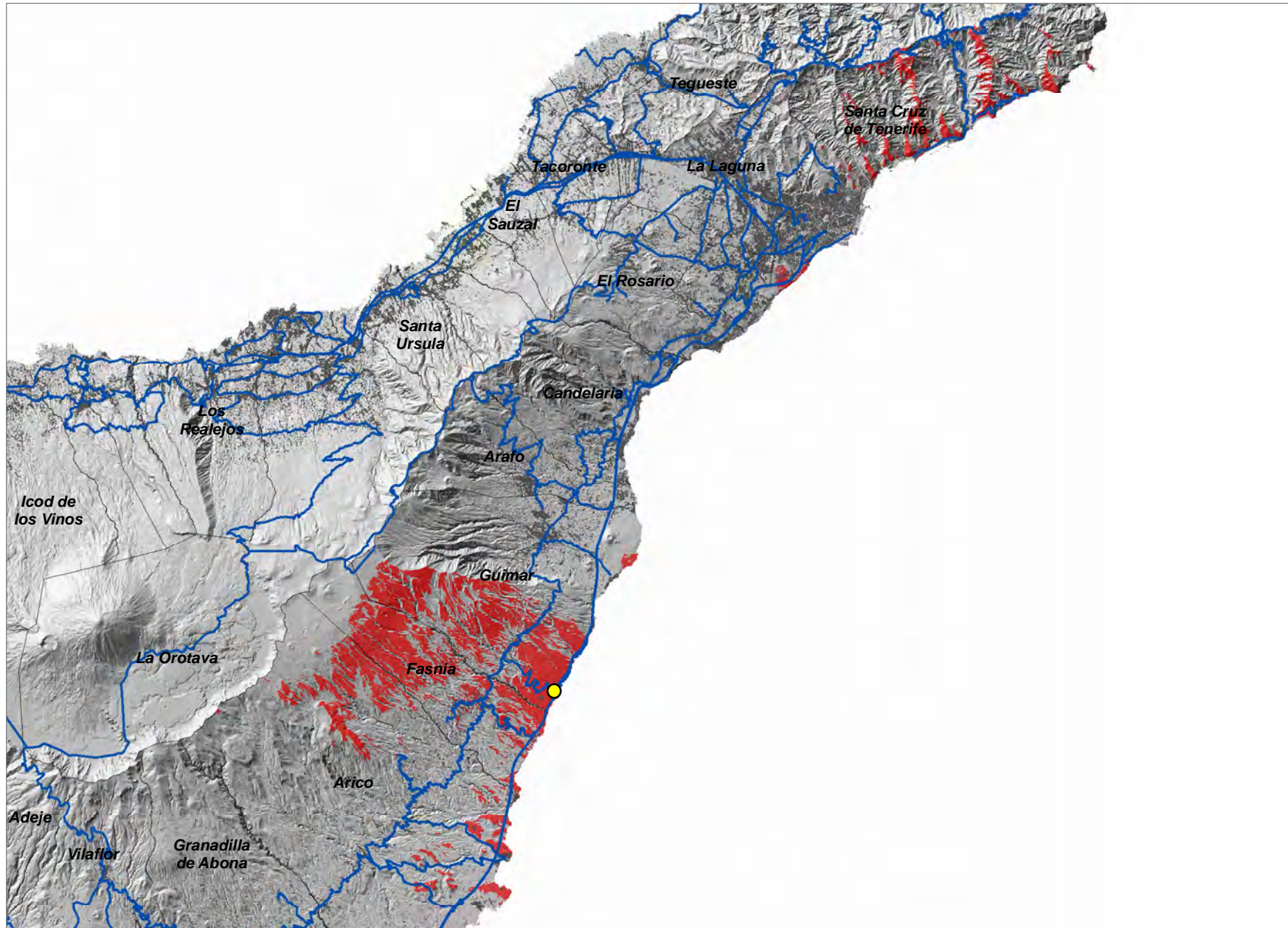




**El Tablado ( GUI\_06 )**

COORDENADAS DE REFERENCIA WGS84-UTM28N: X: **362228** Y: **3124941**

Cobertura Territorial del Servicio de Telefonía Móvil GSM-900



■ Coberturas Potenciales GSM-900  
— Red de Carreteras Insular  
 Límite Municipal

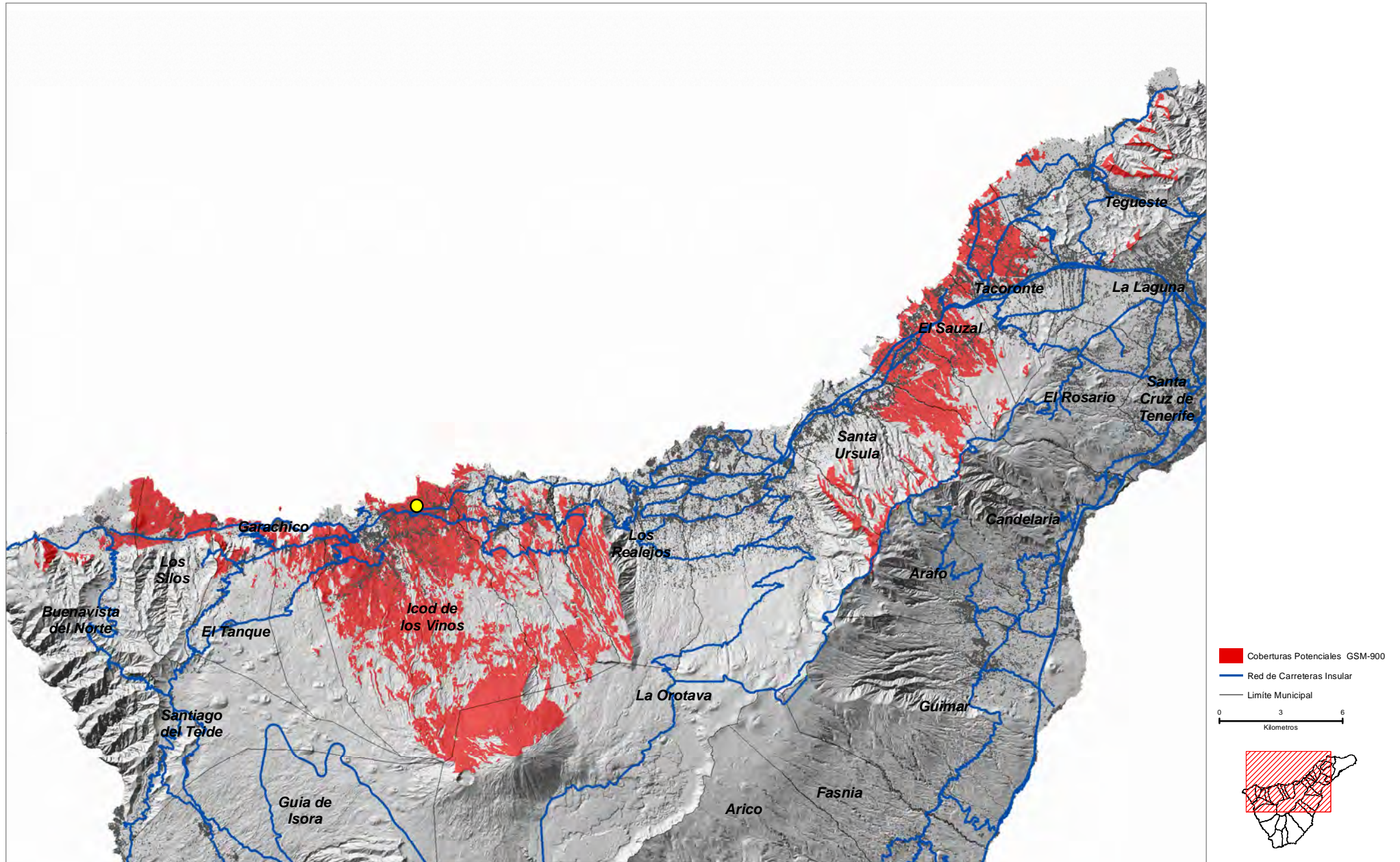
0      3,5      7  
 Kilometros



Las Almenas ( ICO\_01 )

COORDENADAS DE REFERENCIA WGS84-UTM28N: X: 333998 Y: 3140653

Cobertura Territorial del Servicio de Telefonía Móvil GSM-900

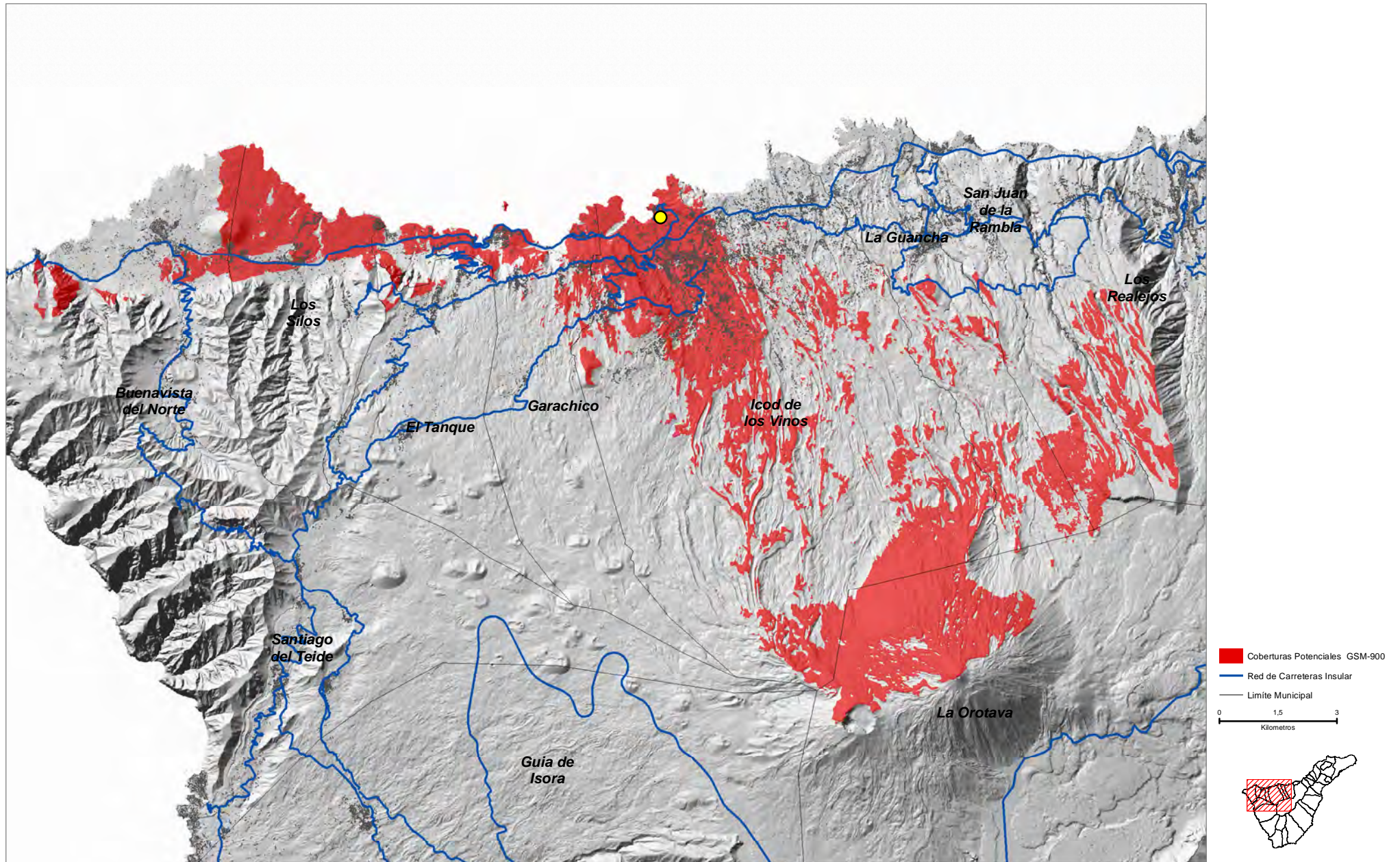




San Marcos (ICO\_02)

COORDENADAS DE REFERENCIA WGS84-UTM28N: X: 331304 Y: 3140209

Cobertura Territorial del Servicio de Telefonía Móvil GSM-900

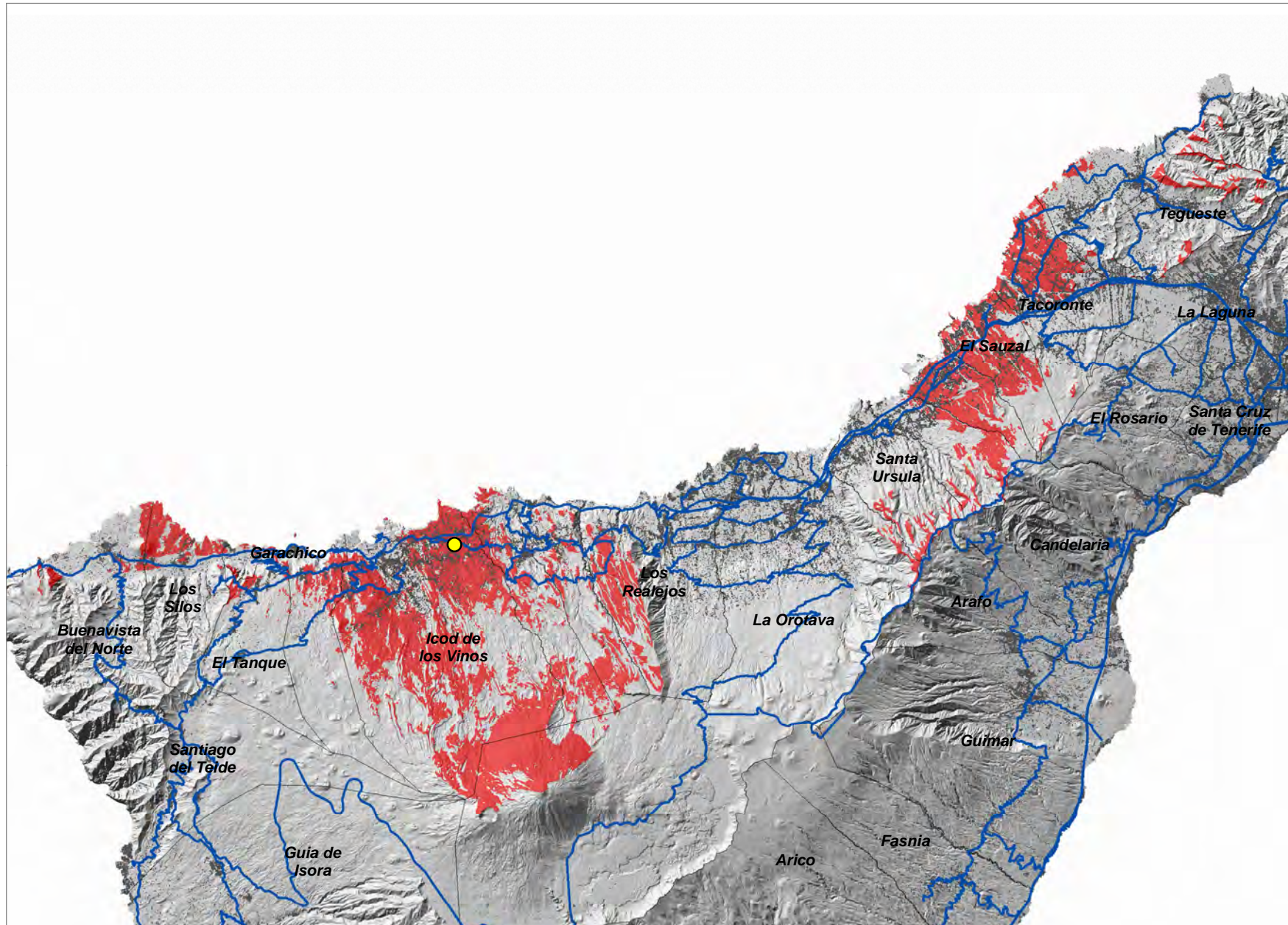




**Buen Paso ( ICO\_03 )**

COORDENADAS DE REFERENCIA WGS84-UTM28N: X: **334797** Y: **3140029**

Cobertura Territorial del Servicio de Telefonía Móvil GSM-900



■ Coberturas Potenciales GSM-900  
— Red de Carreteras Insular  
— Límite Municipal

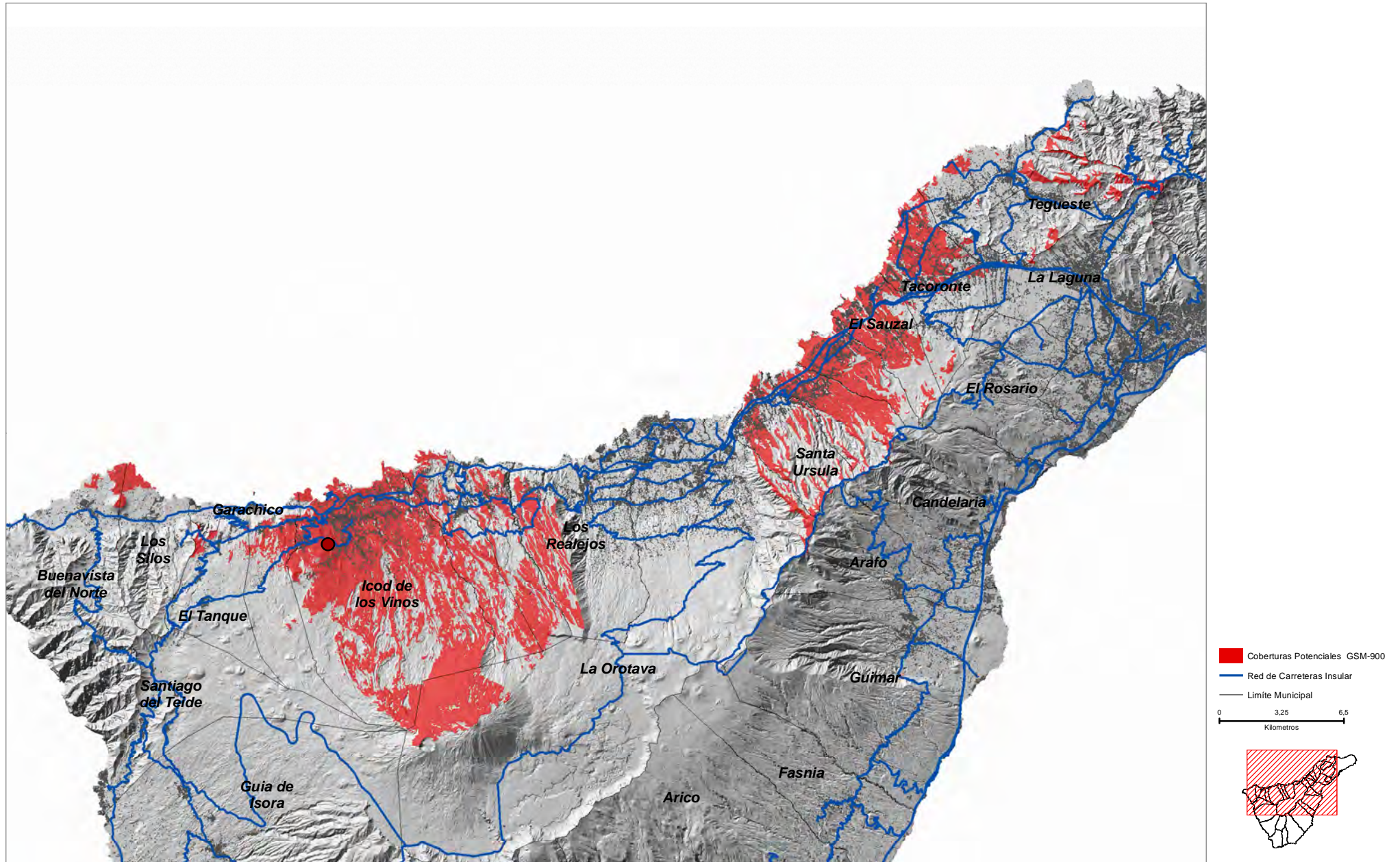
0 3 6  
Kilómetros



Los Pajares (ICO\_04)

COORDENADAS DE REFERENCIA WGS84-UTM28N: X: 331184 Y: 3137815

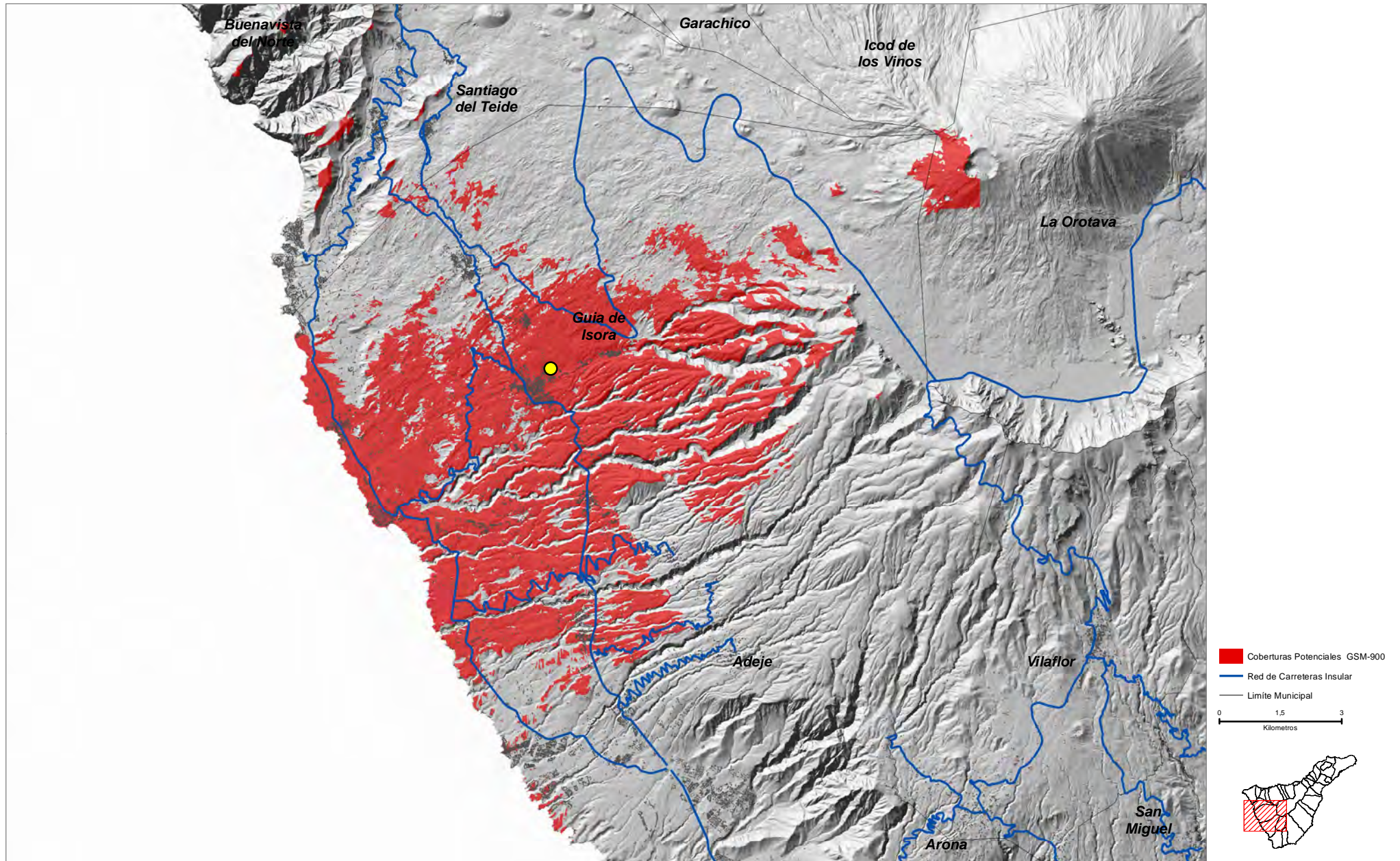
Cobertura Territorial del Servicio de Telefonía Móvil GSM-900





COORDENADAS DE REFERENCIA WGS84-UTM28N: X: 325794 Y: 3122359

Cobertura Territorial del Servicio de Telefonía Móvil GSM-900

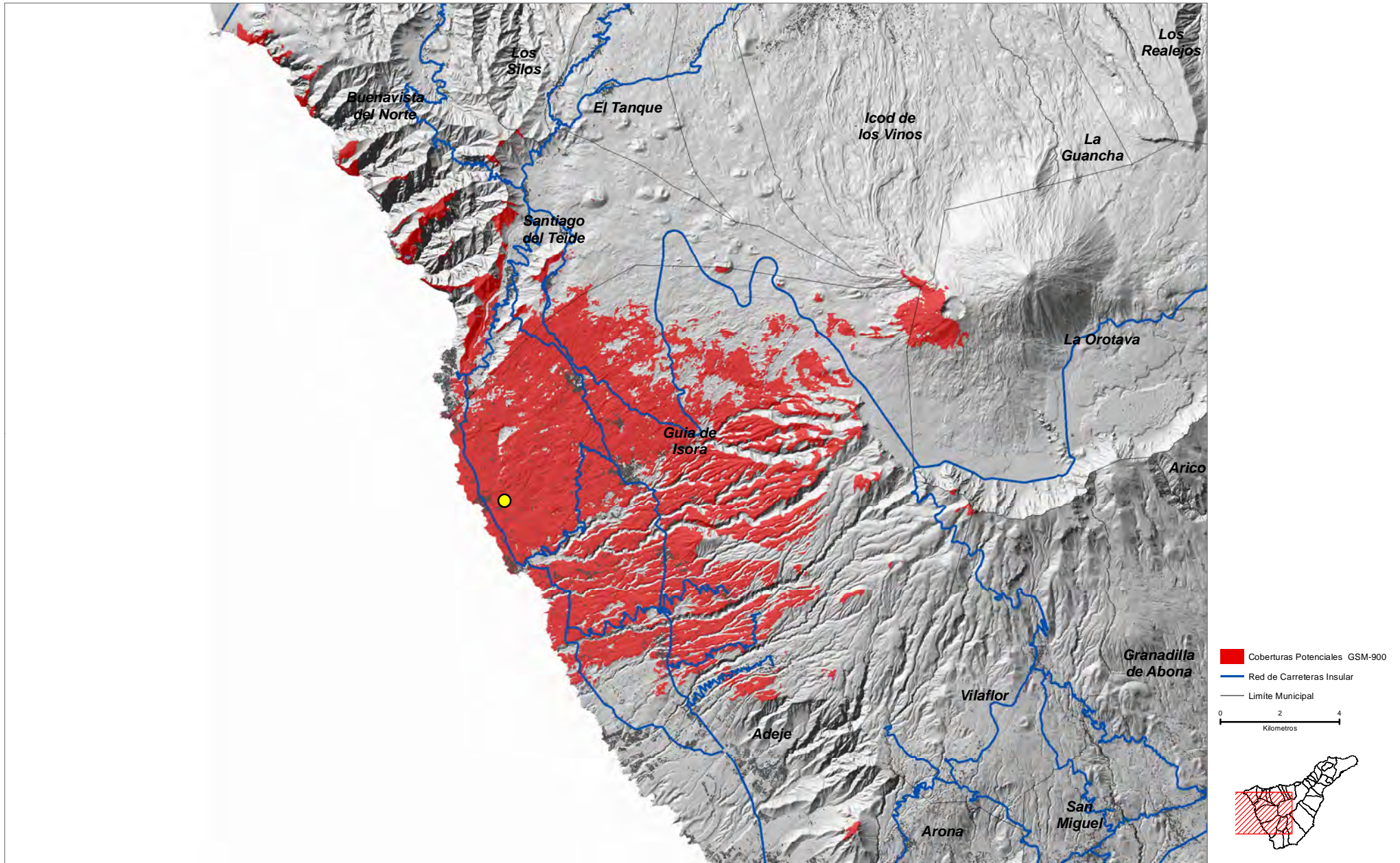




La Cumbrita ( ISO\_03 )

COORDENADAS DE REFERENCIA WGS84-UTM28N: X: 321316 Y: 3120914

Cobertura Territorial del Servicio de Telefonía Móvil GSM-900

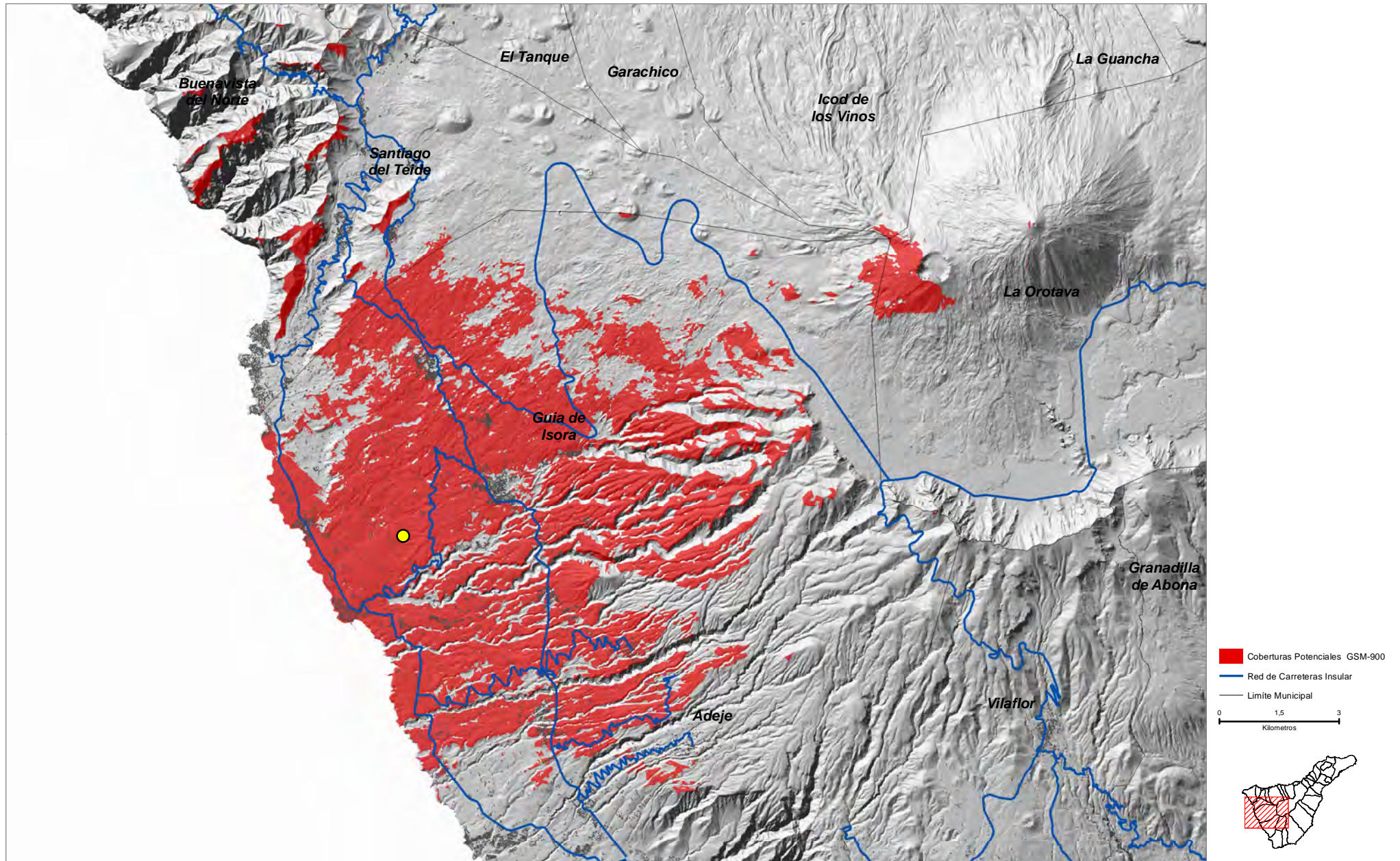




Los Someleros ( ISO\_04 )

COORDENADAS DE REFERENCIA WGS84-UTM28N: X: 323057 Y: 3120642

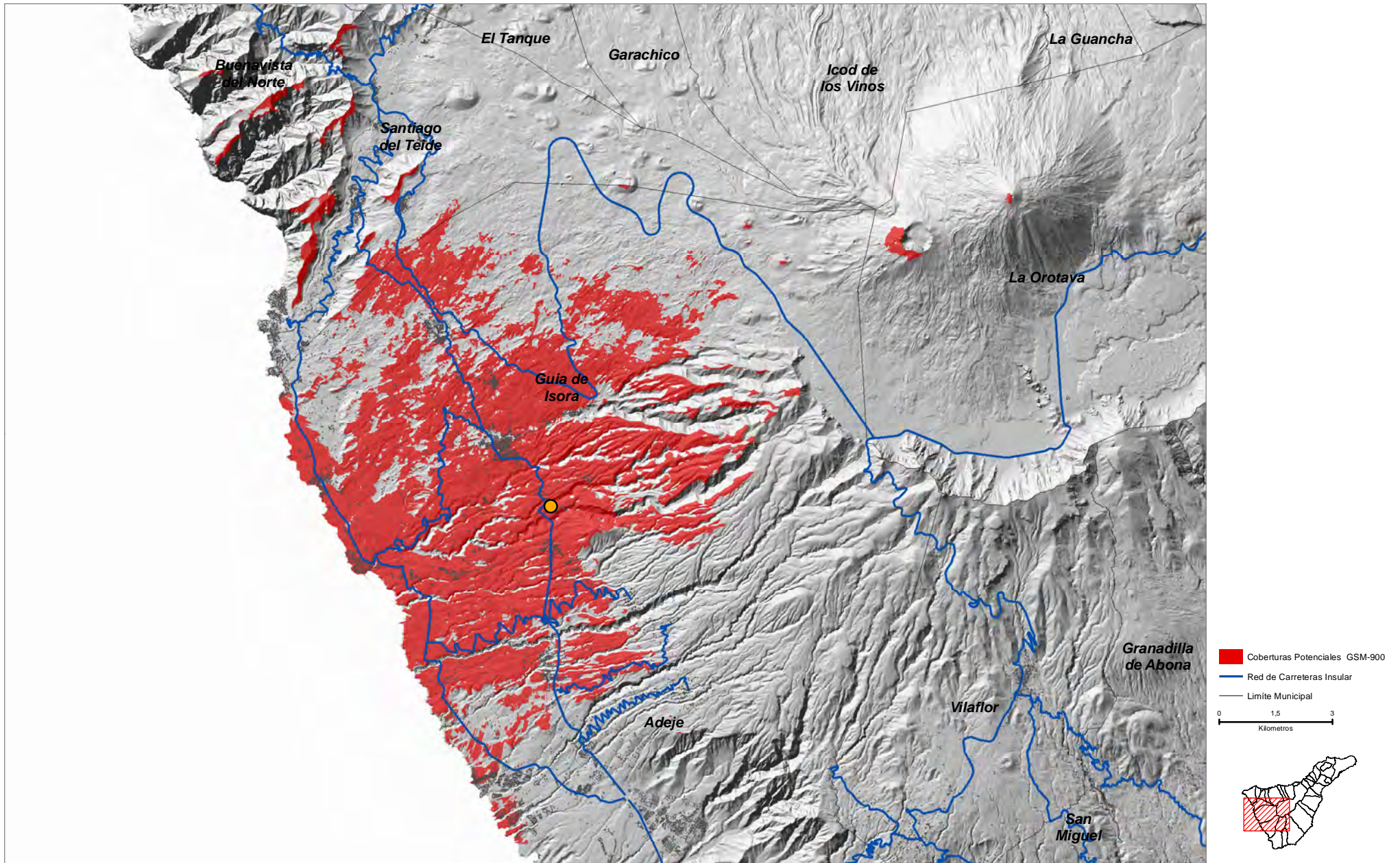
Cobertura Territorial del Servicio de Telefonía Móvil GSM-900





COORDENADAS DE REFERENCIA WGS84-UTM28N: X: 326691 Y: 3120251

Cobertura Territorial del Servicio de Telefonía Móvil GSM-900

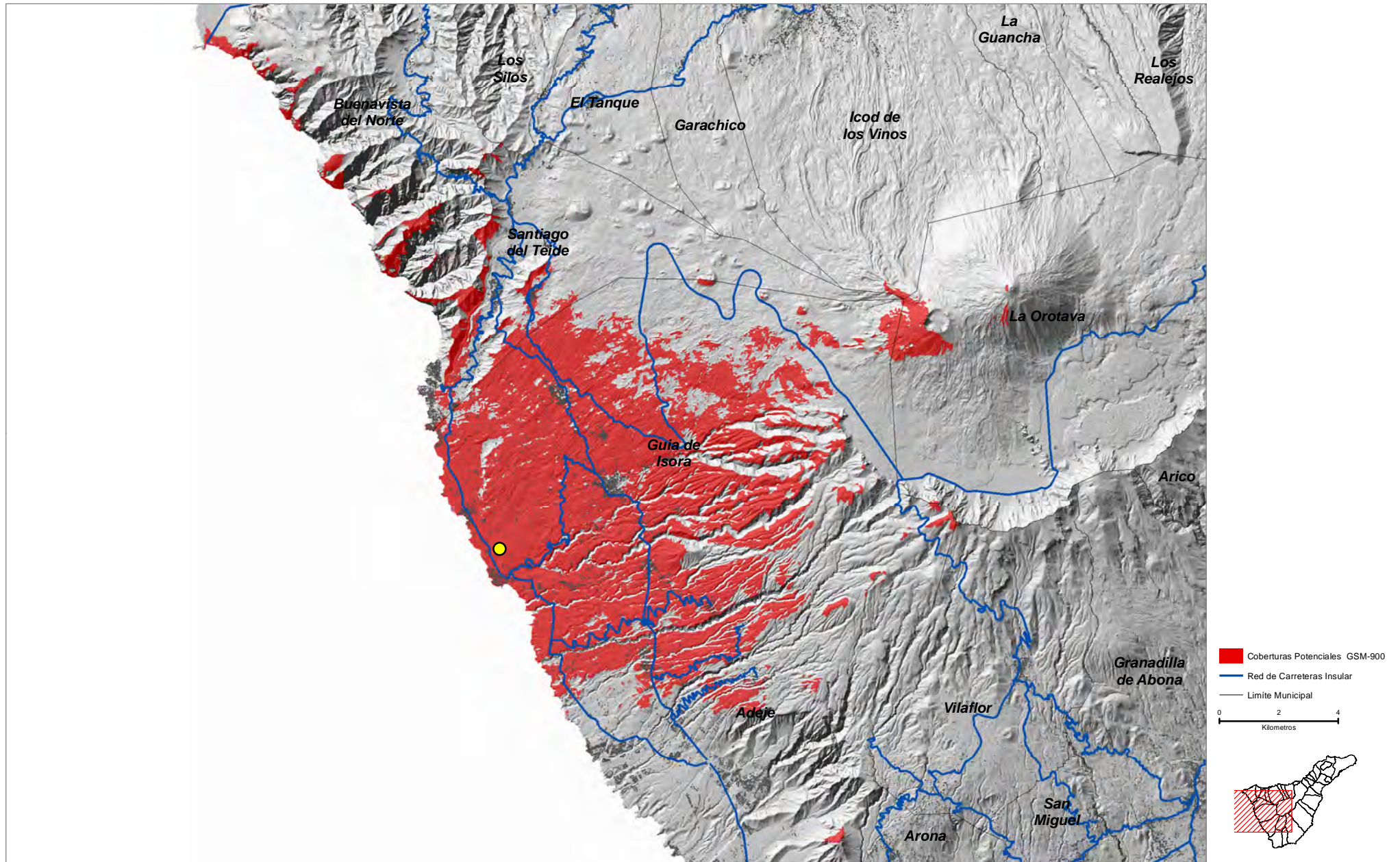




Playa San Juan ( ISO\_06 )

COORDENADAS DE REFERENCIA WGS84-UTM28N: X: 321683 Y: 3119700

Cobertura Territorial del Servicio de Telefonía Móvil GSM-900

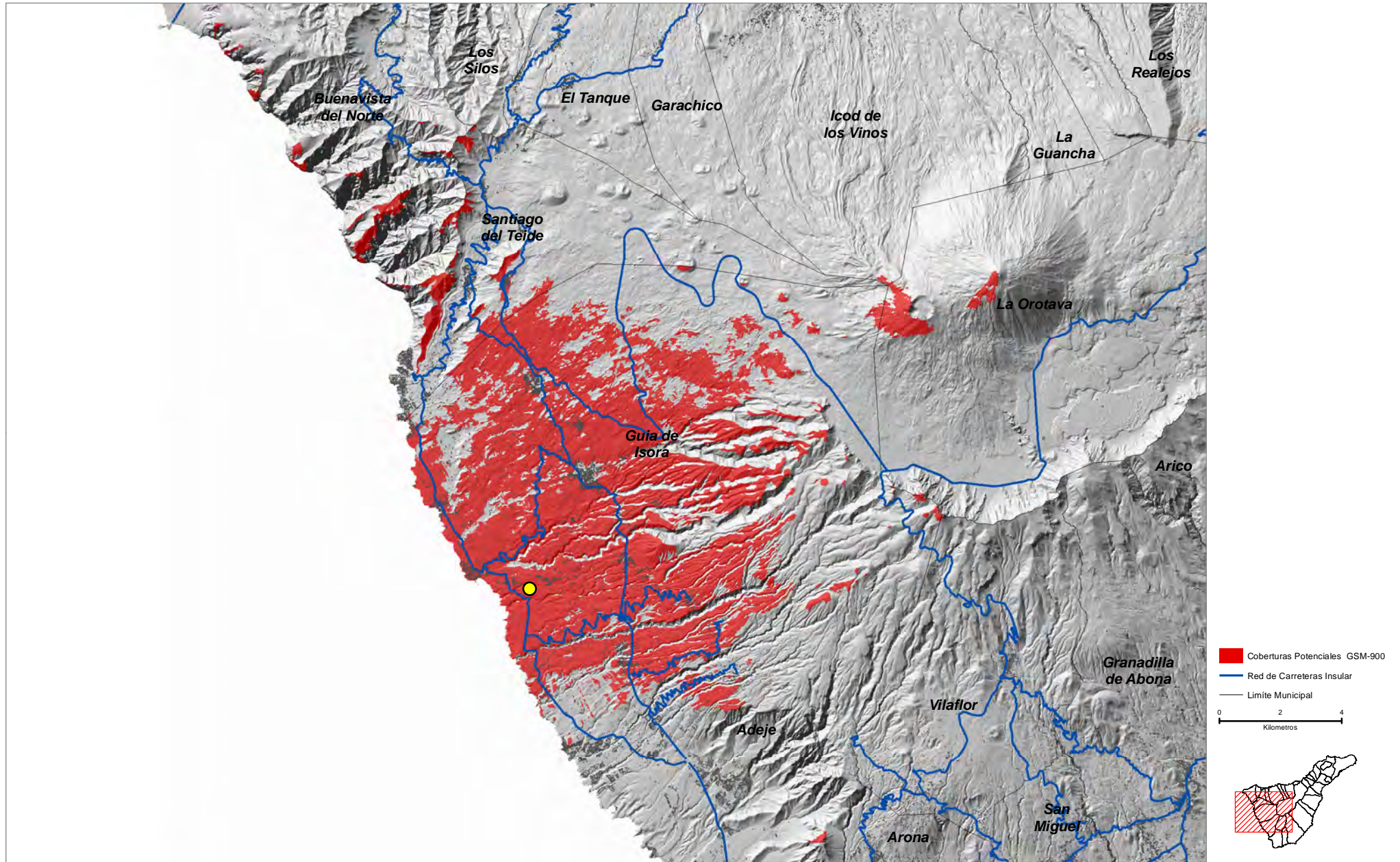




Los Llanitos ( ISO\_07 )

COORDENADAS DE REFERENCIA WGS84-UTM28N: X: 323537 Y: 3118179

Cobertura Territorial del Servicio de Telefonía Móvil GSM-900

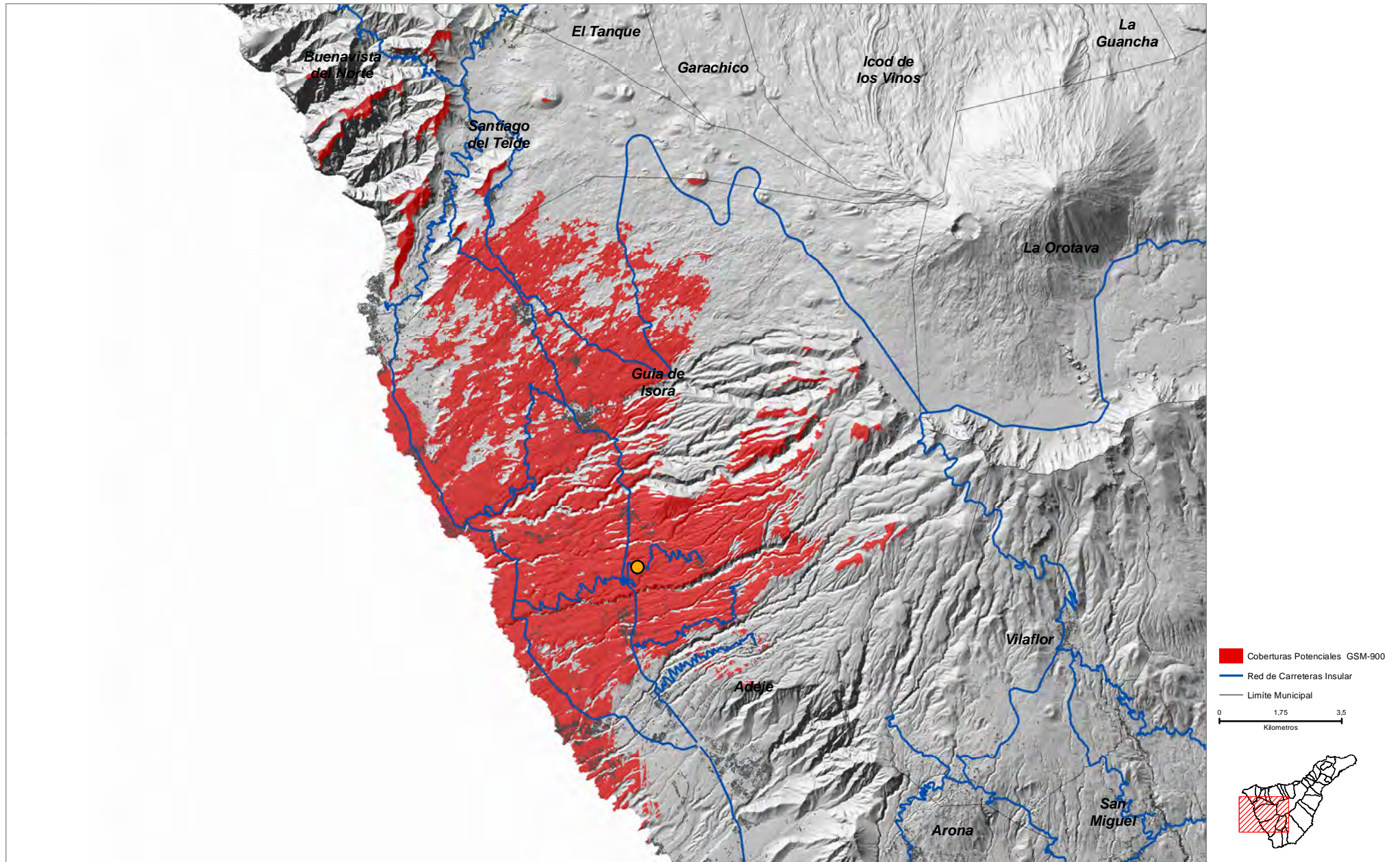




Vera de Erques ( ISO\_08 )

COORDENADAS DE REFERENCIA WGS84-UTM28N: X: 326947 Y: 3117629

Cobertura Territorial del Servicio de Telefonía Móvil GSM-900

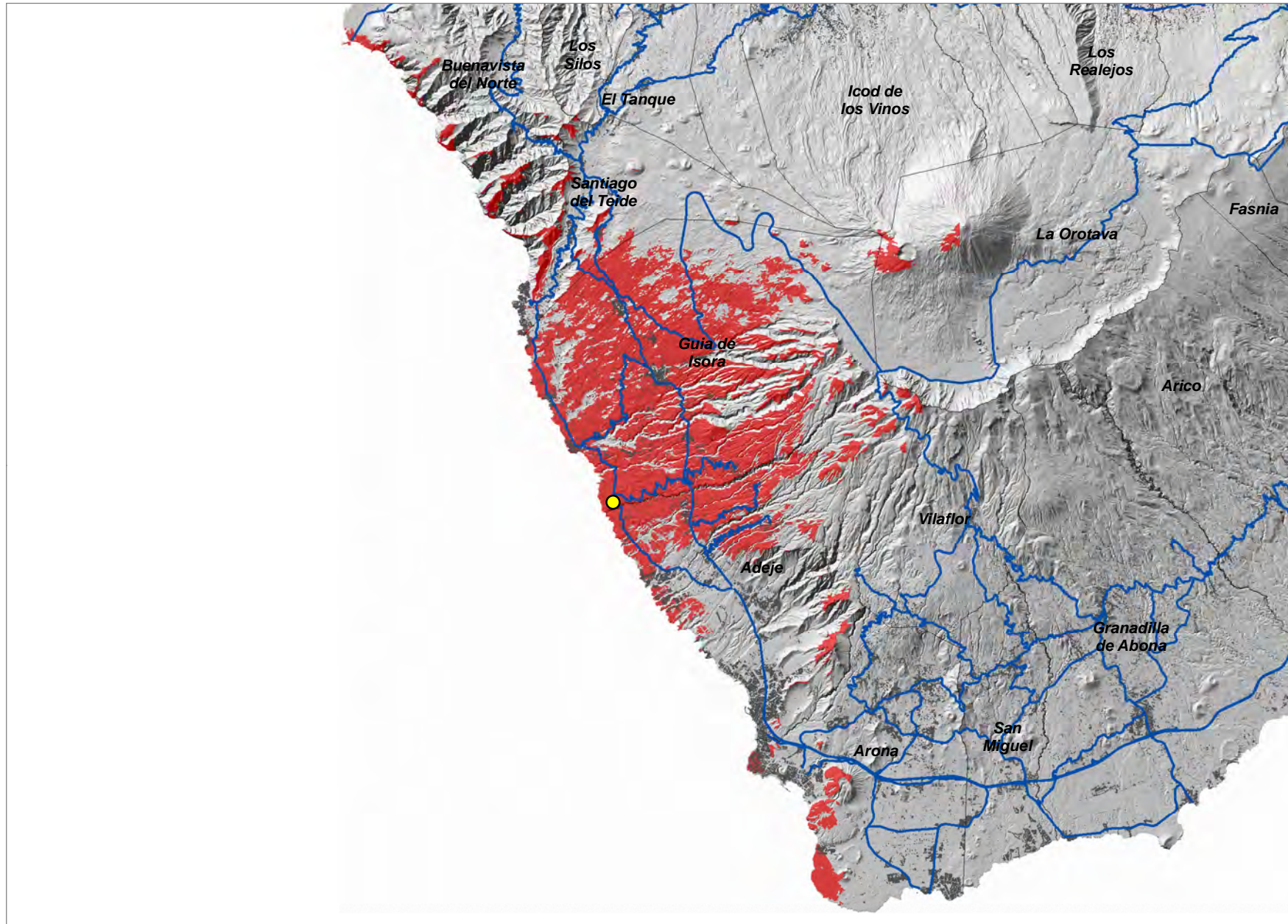




Los Granelitos ( ISO\_09 )

COORDENADAS DE REFERENCIA WGS84-UTM28N: X: 323416 Y: 3116278

Cobertura Territorial del Servicio de Telefonía Móvil GSM-900

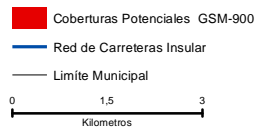
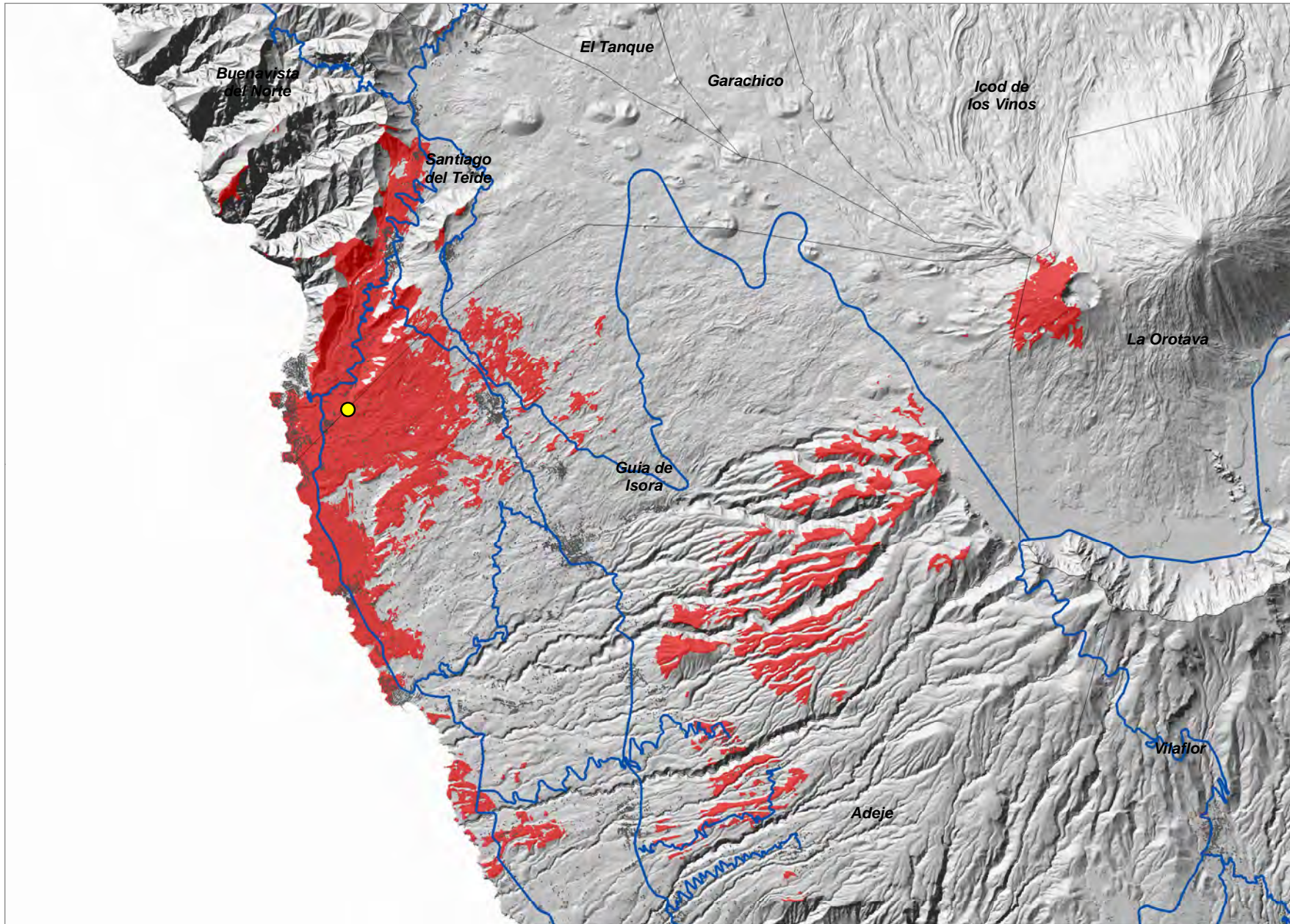




**Chigorja ( ISO\_10 )**

COORDENADAS DE REFERENCIA WGS84-UTM28N: X: **320590** Y: **3124840**

Cobertura Territorial del Servicio de Telefonía Móvil GSM-900

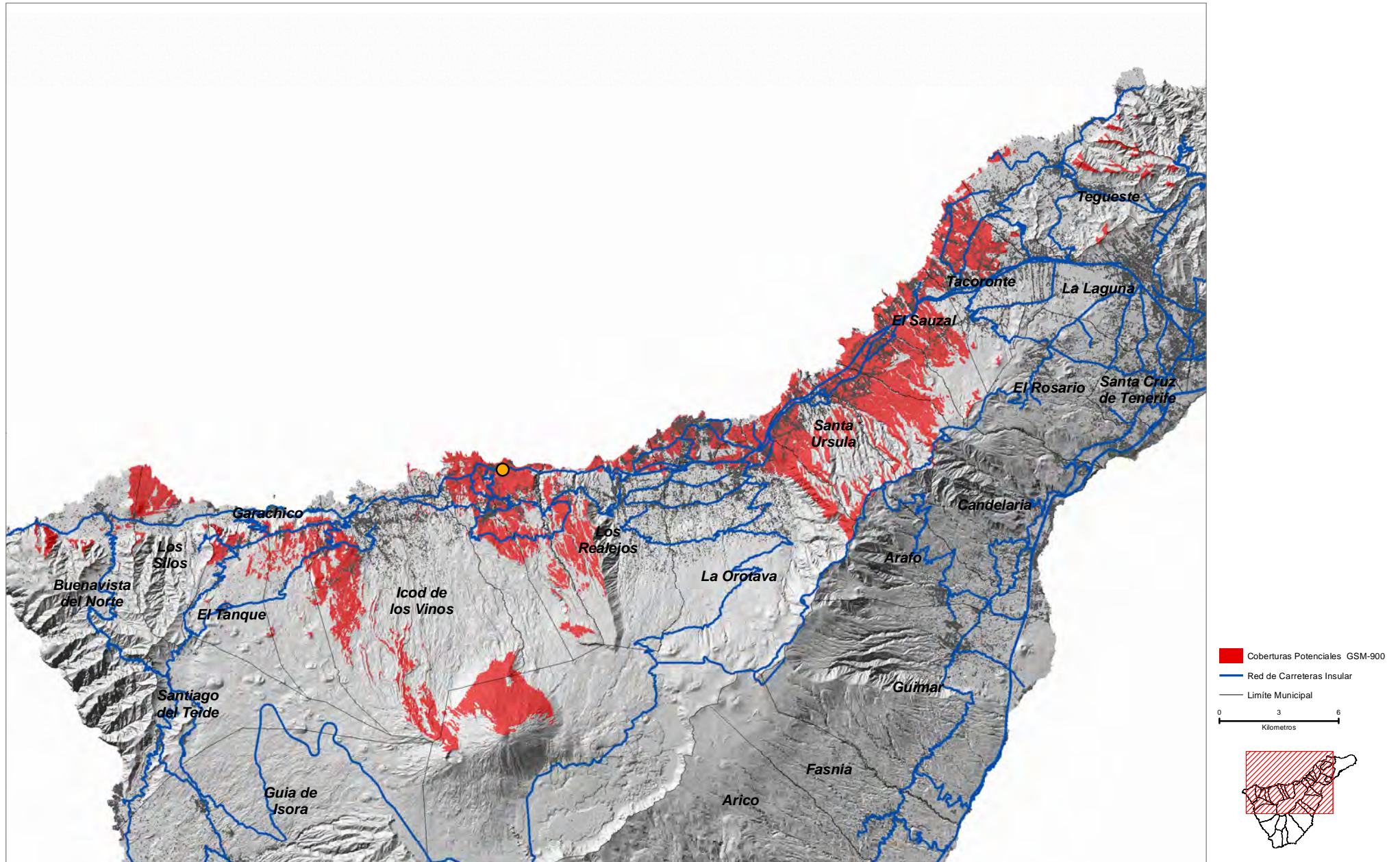




Tamaraseite ( JUA\_01 )

COORDENADAS DE REFERENCIA WGS84-UTM28N: X: 338847 Y: 3141813

Cobertura Territorial del Servicio de Telefonía Móvil GSM-900

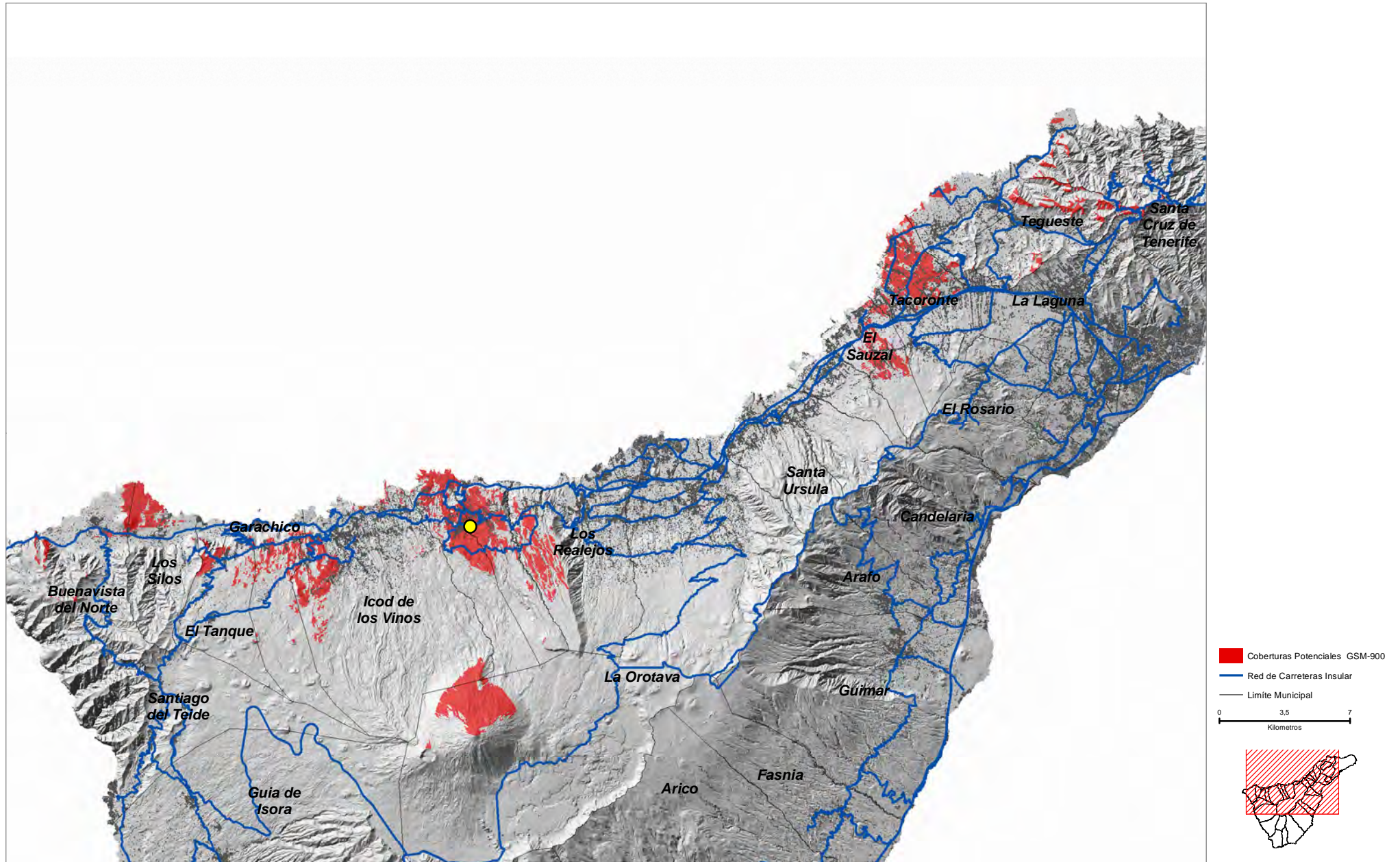




Lomo La Guancha ( JUA\_02 )

COORDENADAS DE REFERENCIA WGS84-UTM28N: X: 338655 Y: 3139656

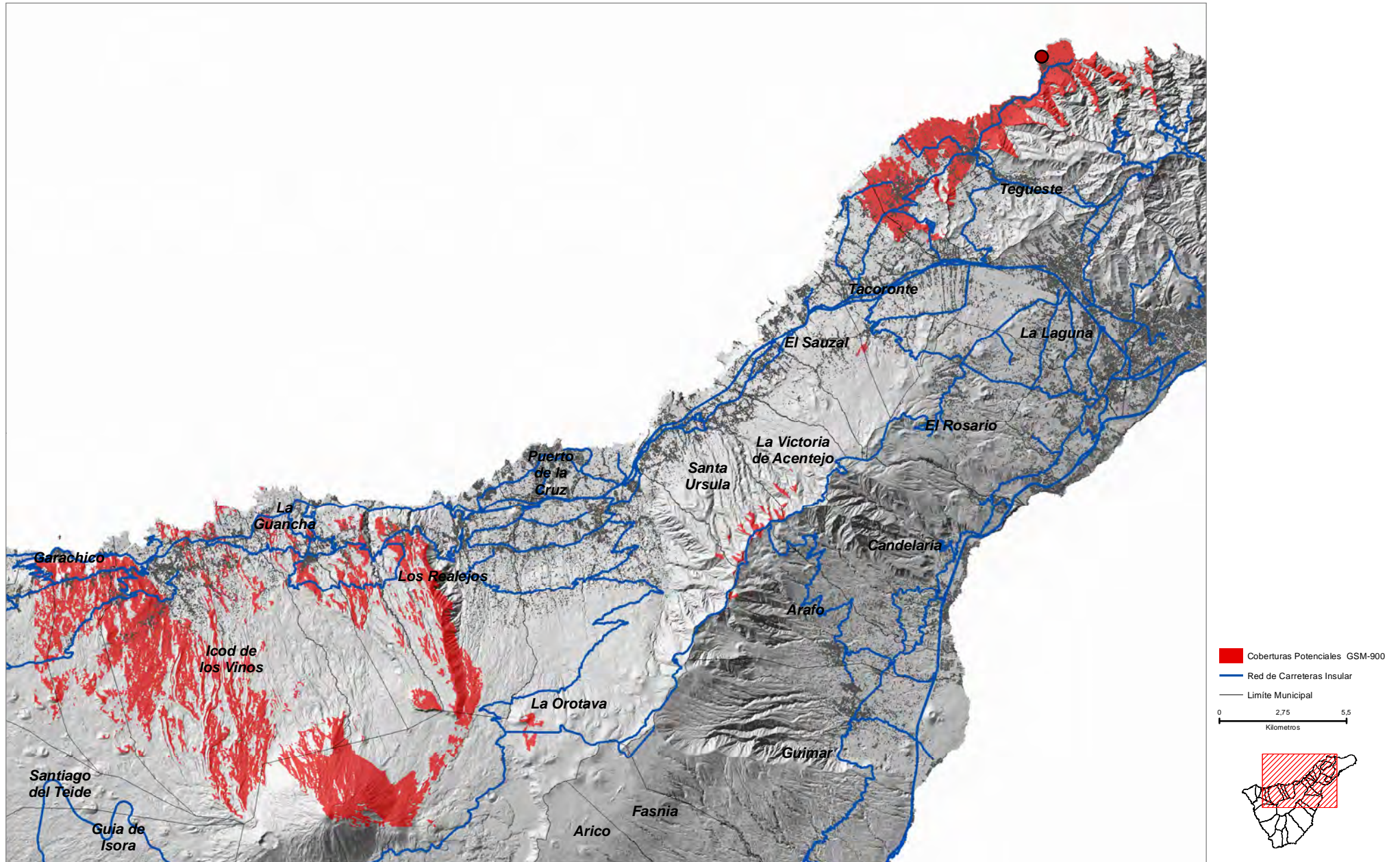
Cobertura Territorial del Servicio de Telefonía Móvil GSM-900





COORDENADAS DE REFERENCIA WGS84-UTM28N: X: 369800 Y: 3161273

Cobertura Territorial del Servicio de Telefonía Móvil GSM-900

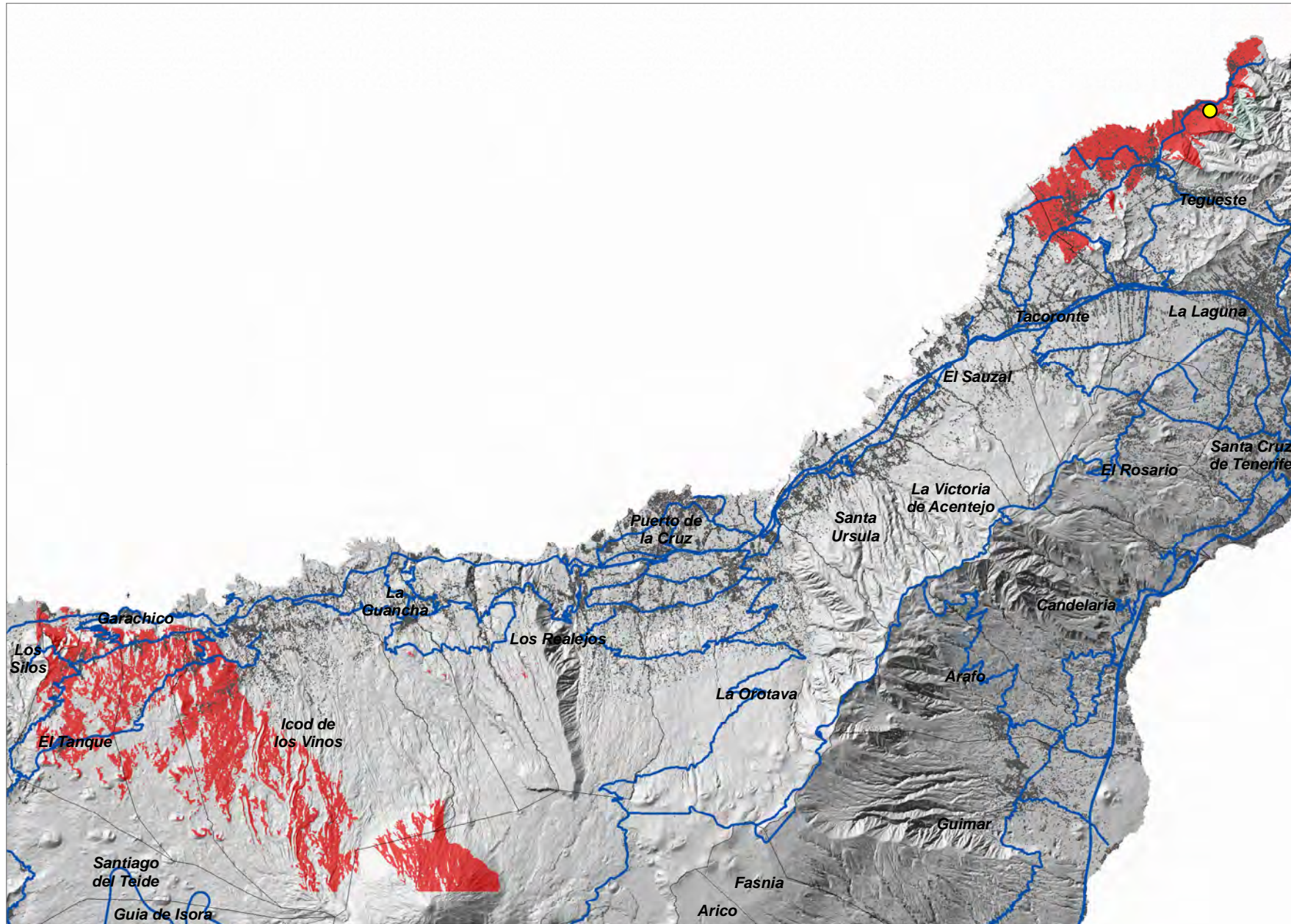




**Bajamar ( LLA\_02 )**

COORDENADAS DE REFERENCIA WGS84-UTM28N: X: **369031** Y: **3159172**

Cobertura Territorial del Servicio de Telefonía Móvil GSM-900



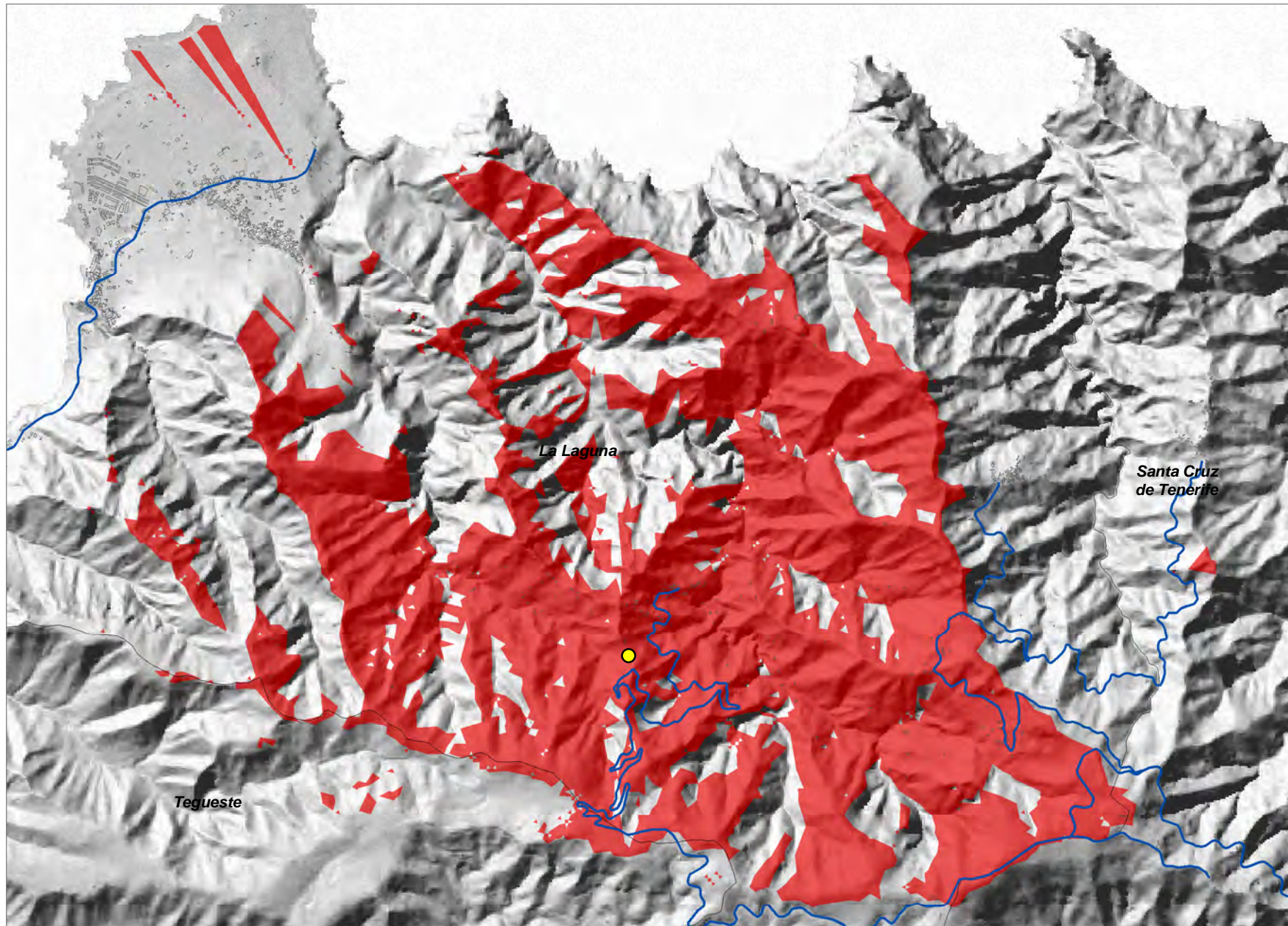
■ Coberturas Potenciales GSM-900  
— Red de Carreteras Insular  
 Límite Municipal

0      2,5      5  
 Kilómetros



COORDENADAS DE REFERENCIA WGS84-UTM28N: X: 372918 Y: 3158204

Cobertura Territorial del Servicio de Telefonía Móvil GSM-900

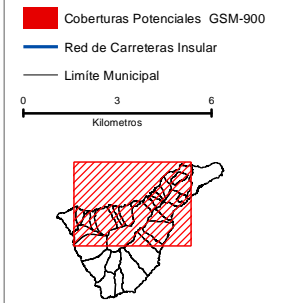
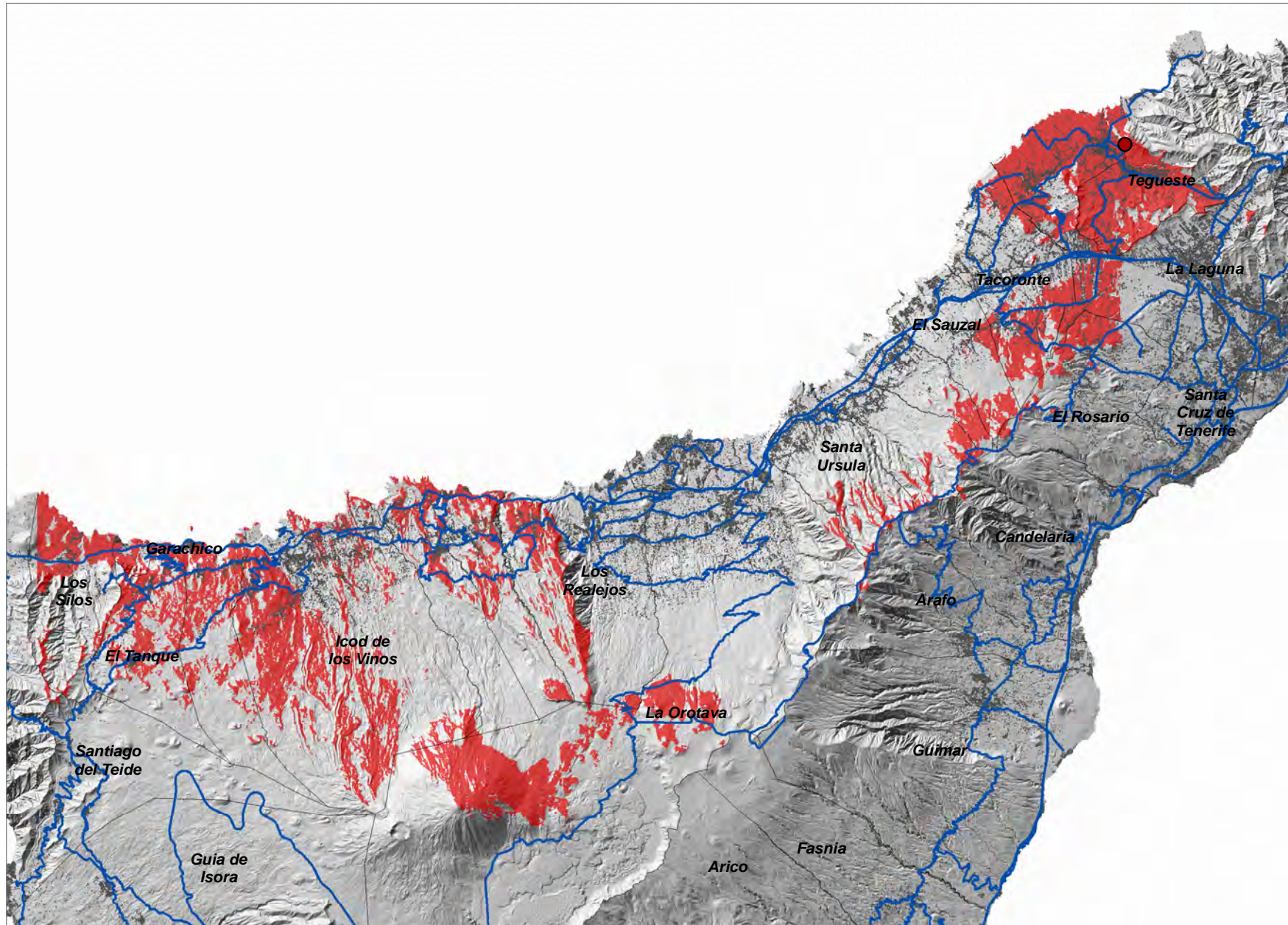




Mesa de Tejina ( LLA\_04 )

COORDENADAS DE REFERENCIA WGS84-UTM28N: X: 367791 Y: 3157119

Cobertura Territorial del Servicio de Telefonía Móvil GSM-900

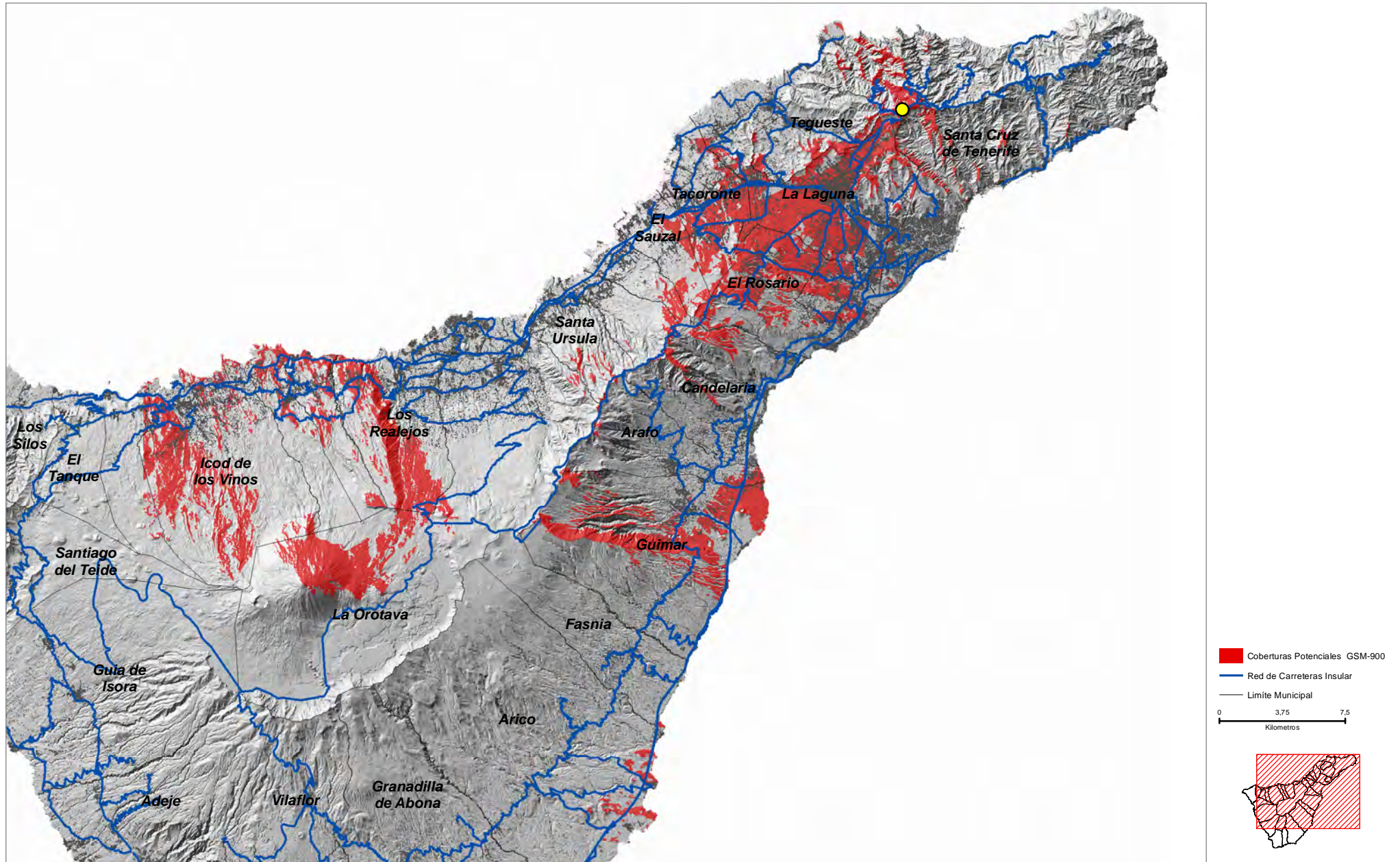




Cruz del Carmen ( LLA\_05 )

COORDENADAS DE REFERENCIA WGS84-UTM28N: X: 374687 Y: 3156792

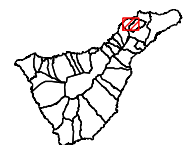

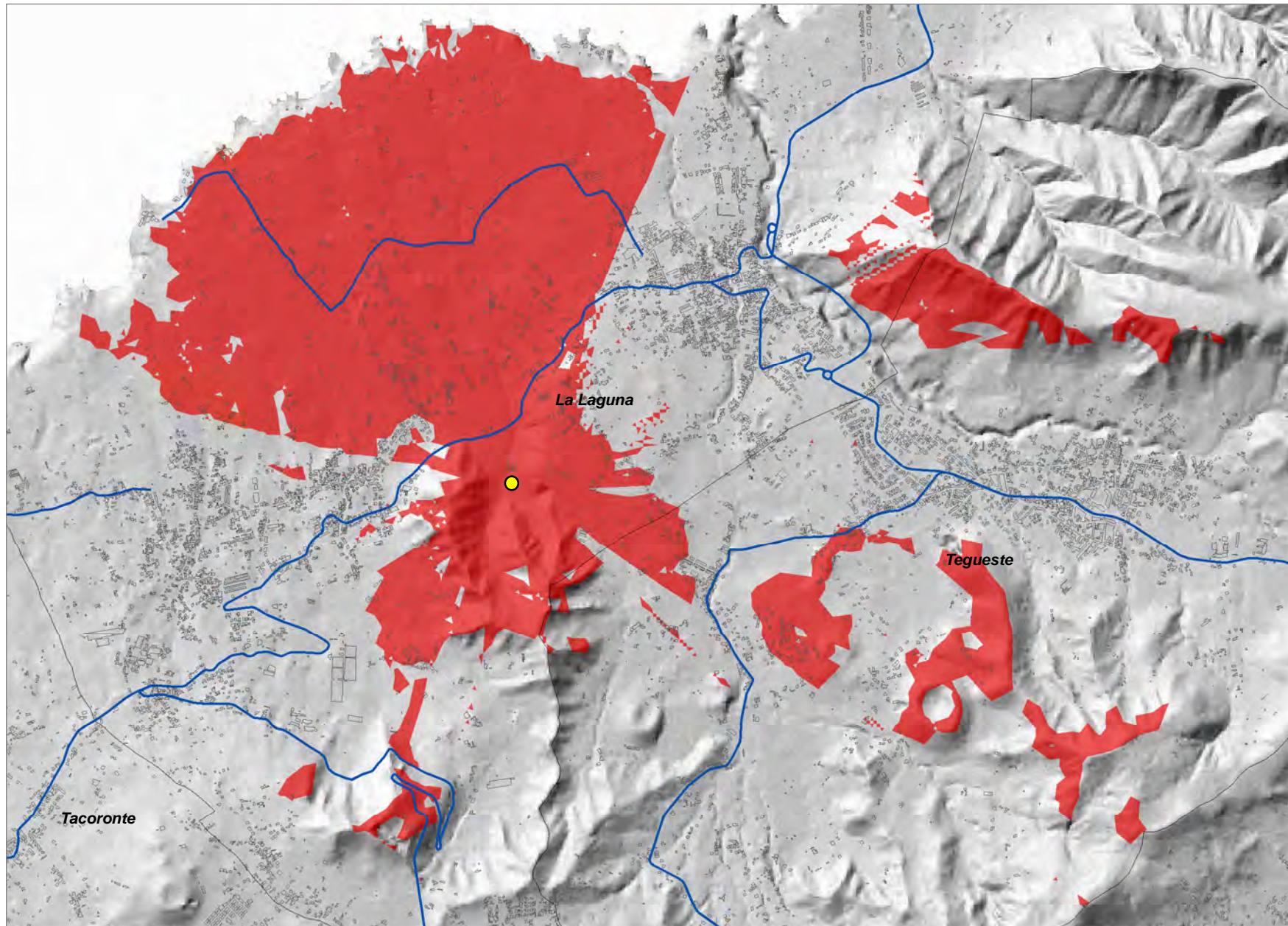
Cobertura Territorial del Servicio de Telefonía Móvil GSM-900





COORDENADAS DE REFERENCIA WGS84-UTM28N: X: 365495 Y: 3155900

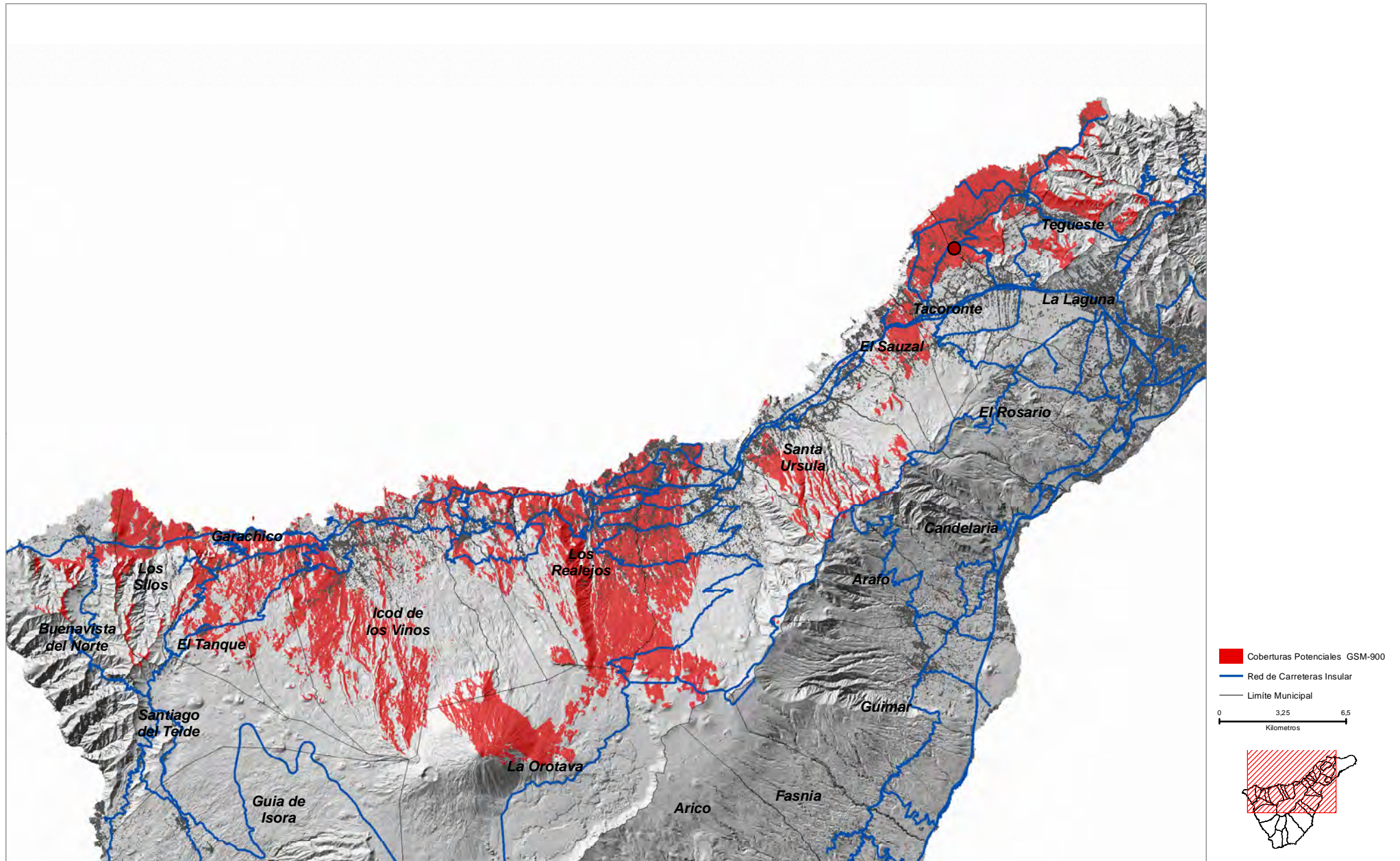
Cobertura Territorial del Servicio de Telefonía Móvil GSM-900





COORDENADAS DE REFERENCIA WGS84-UTM28N: X: 363292 Y: 3154359

Cobertura Territorial del Servicio de Telefonía Móvil GSM-900

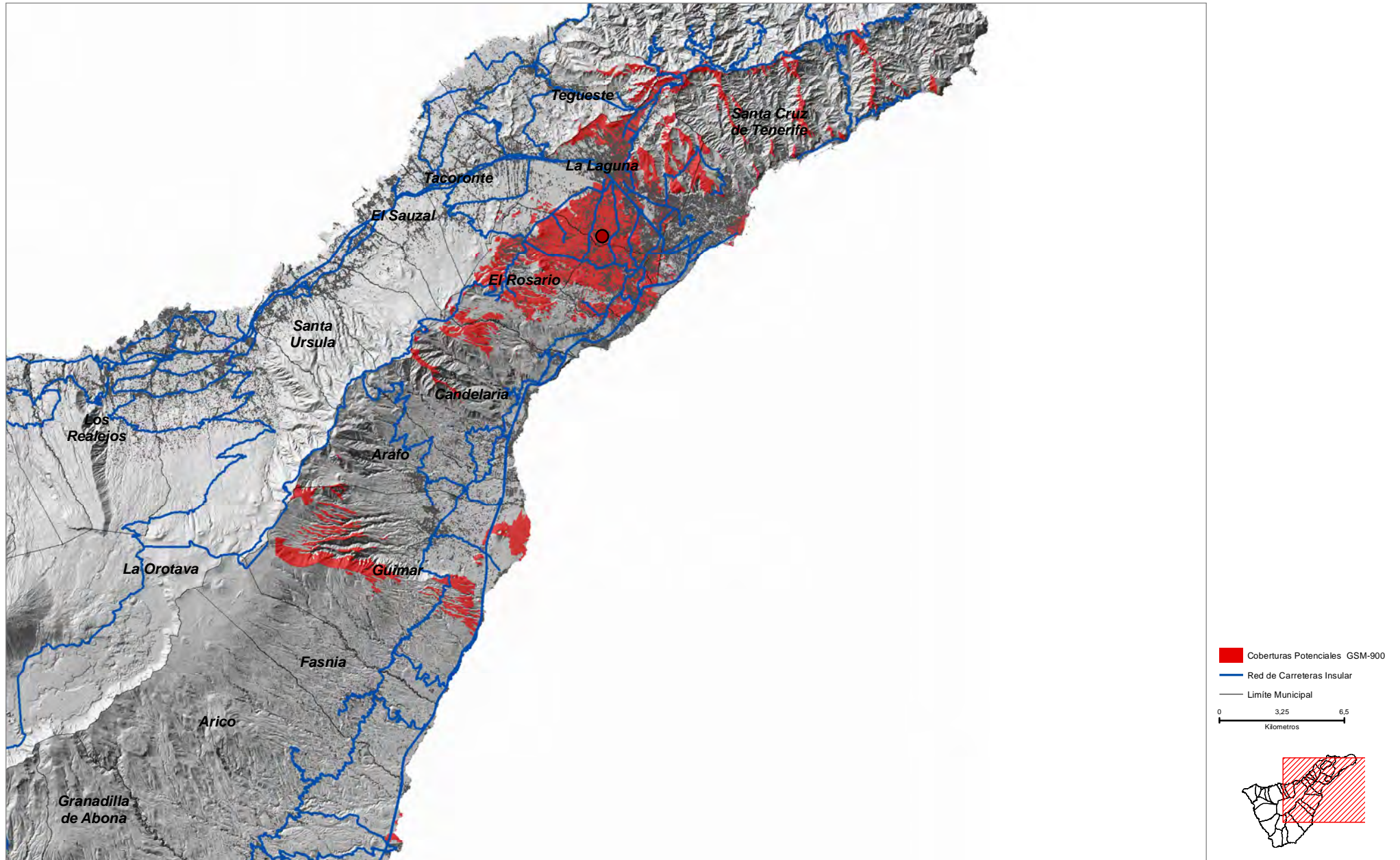




**El Centenero ( LLA\_08 )**

COORDENADAS DE REFERENCIA WGS84-UTM28N: X: **370432** Y: **3148230**

Cobertura Territorial del Servicio de Telefonía Móvil GSM-900

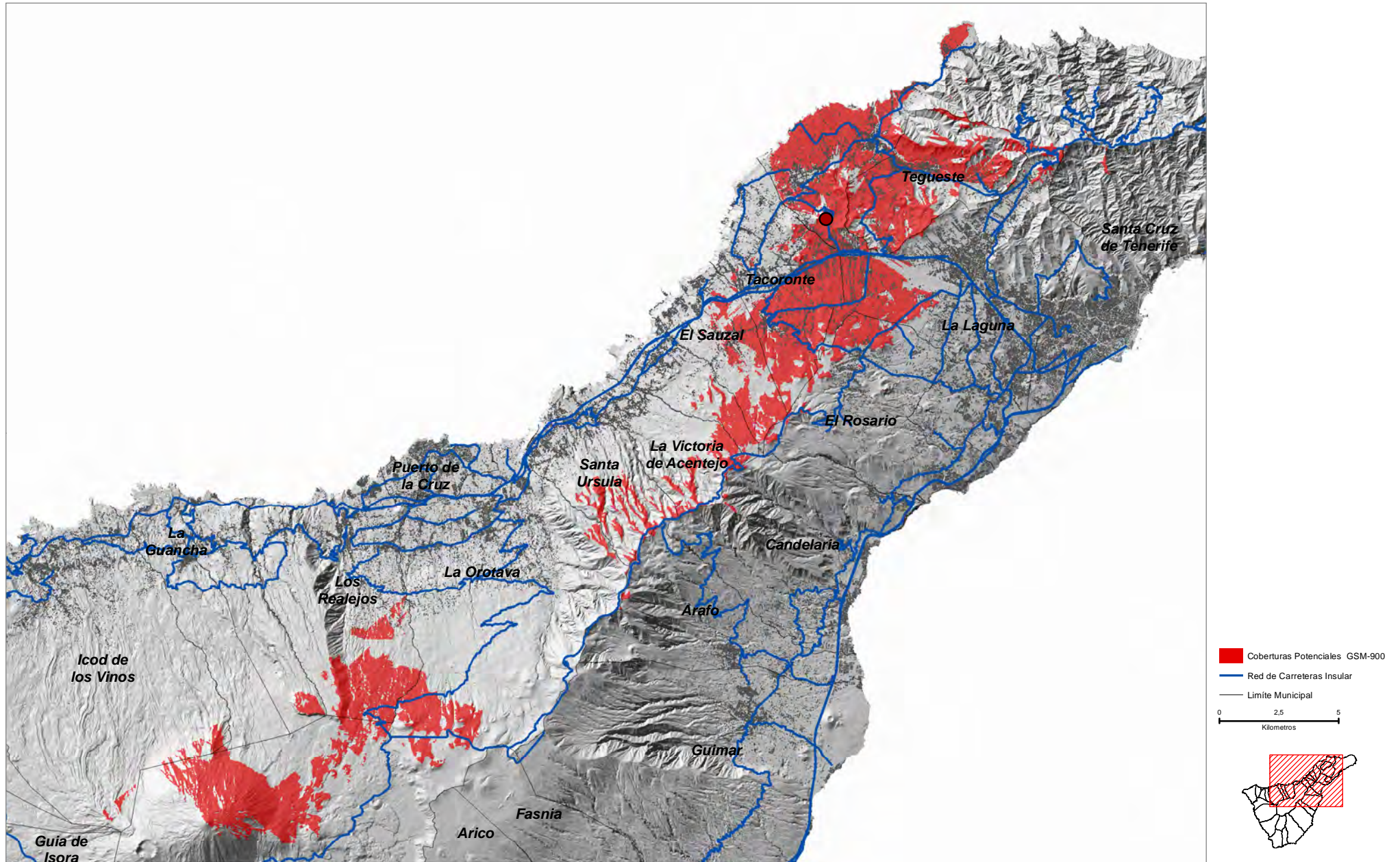




Montaña de Guerra ( LLA\_09 )

COORDENADAS DE REFERENCIA WGS84-UTM28N: X: 364872 Y: 3153785

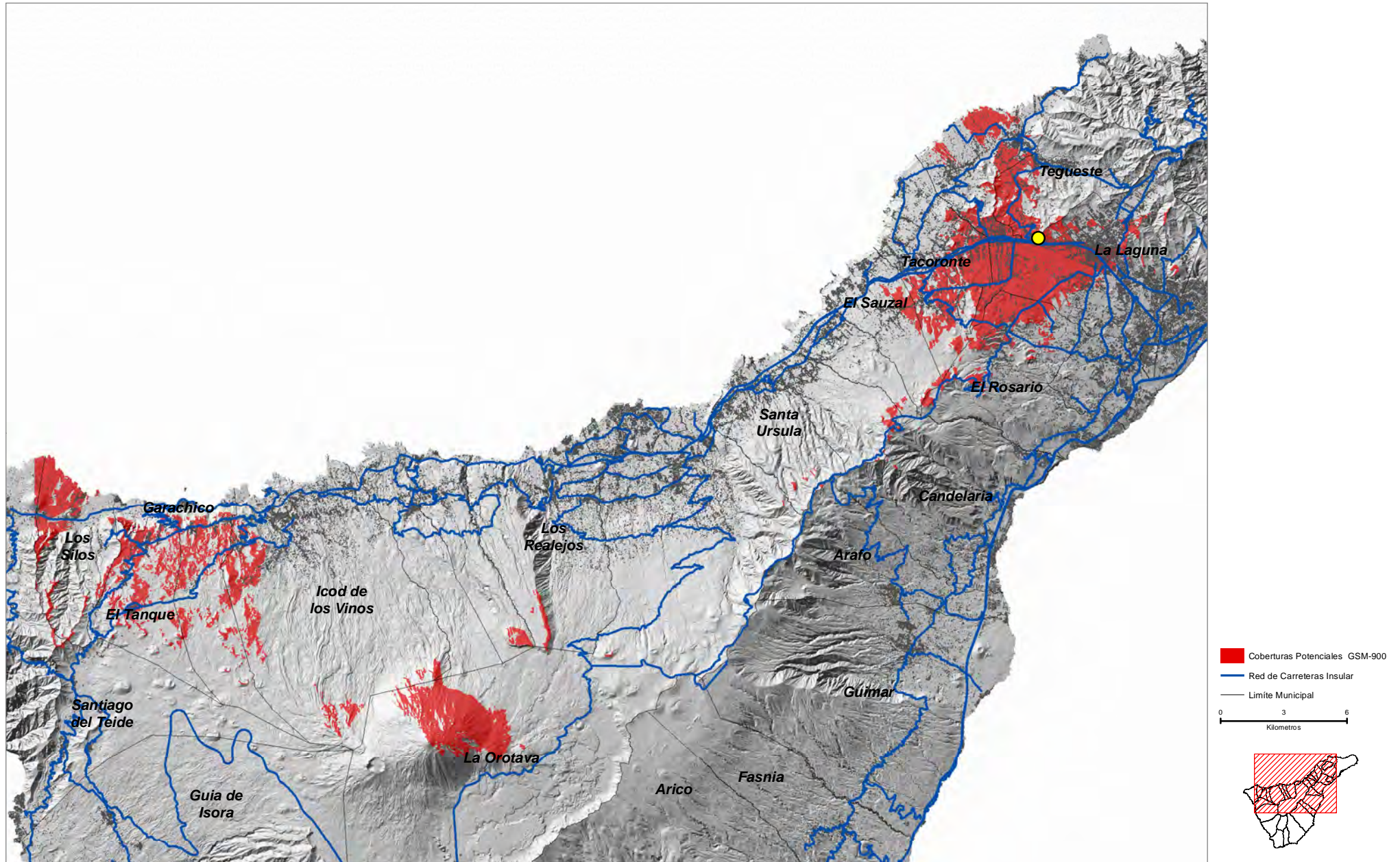
Cobertura Territorial del Servicio de Telefonía Móvil GSM-900





COORDENADAS DE REFERENCIA WGS84-UTM28N: X: 367808 Y: 3152393

Cobertura Territorial del Servicio de Telefonía Móvil GSM-900

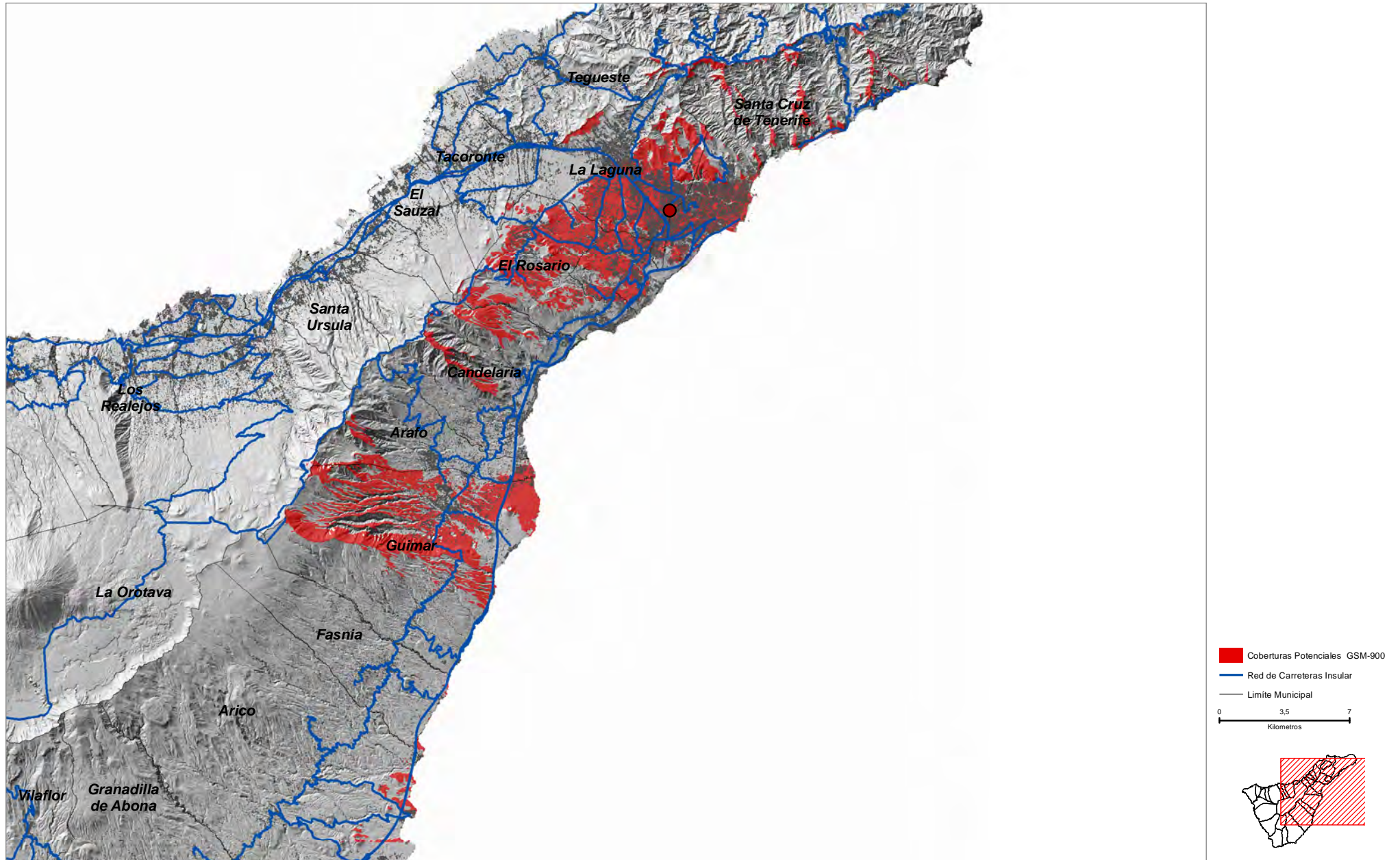




Montaña de Ofra ( LLA\_12 )

COORDENADAS DE REFERENCIA WGS84-UTM28N: X: 373687 Y: 3148874

Cobertura Territorial del Servicio de Telefonía Móvil GSM-900

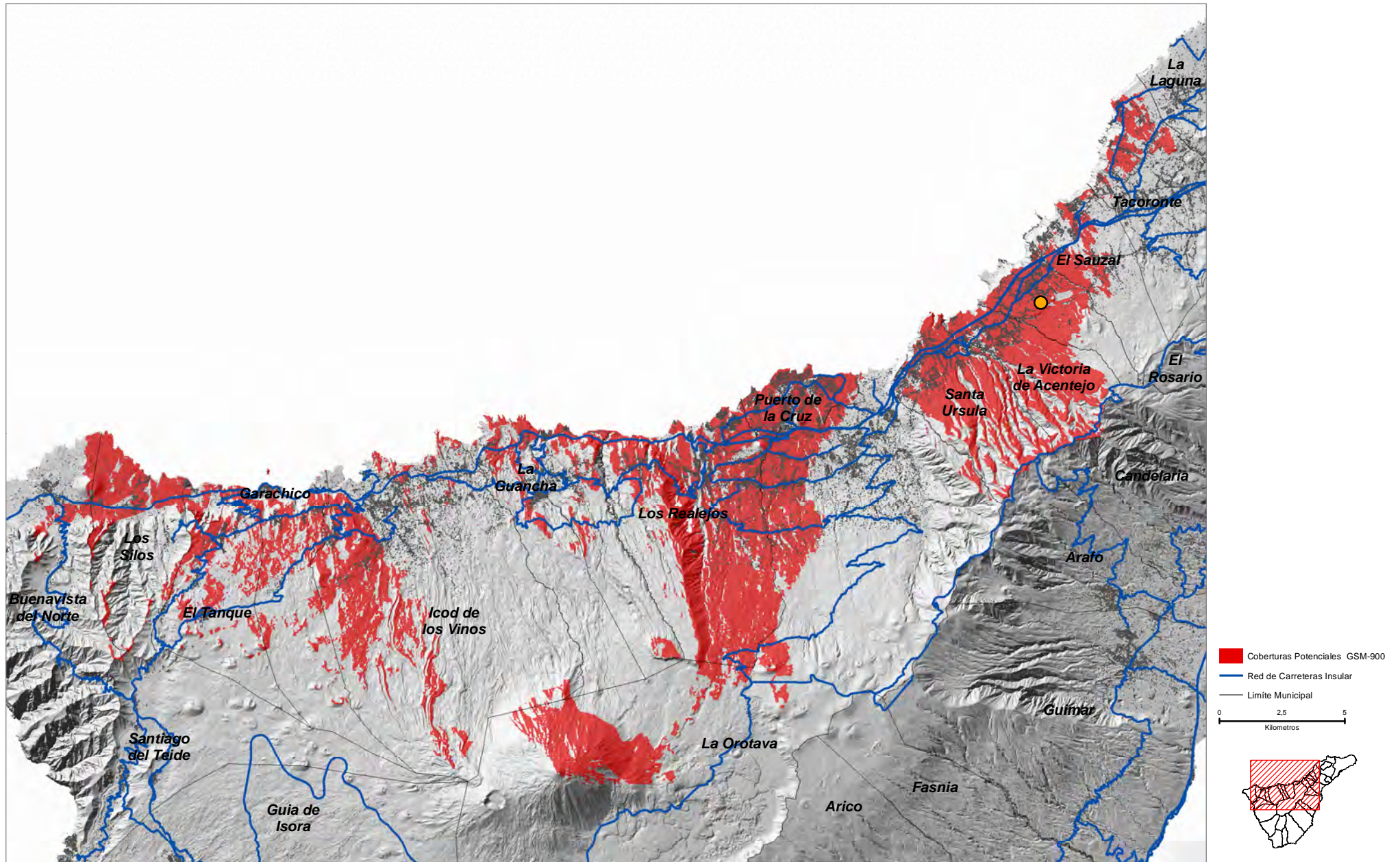




Lomo Rayo ( MAT\_01 )

COORDENADAS DE REFERENCIA WGS84-UTM28N: X: 358161 Y: 3147241

Cobertura Territorial del Servicio de Telefonía Móvil GSM-900

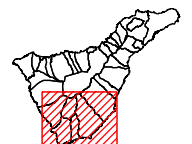
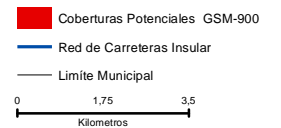
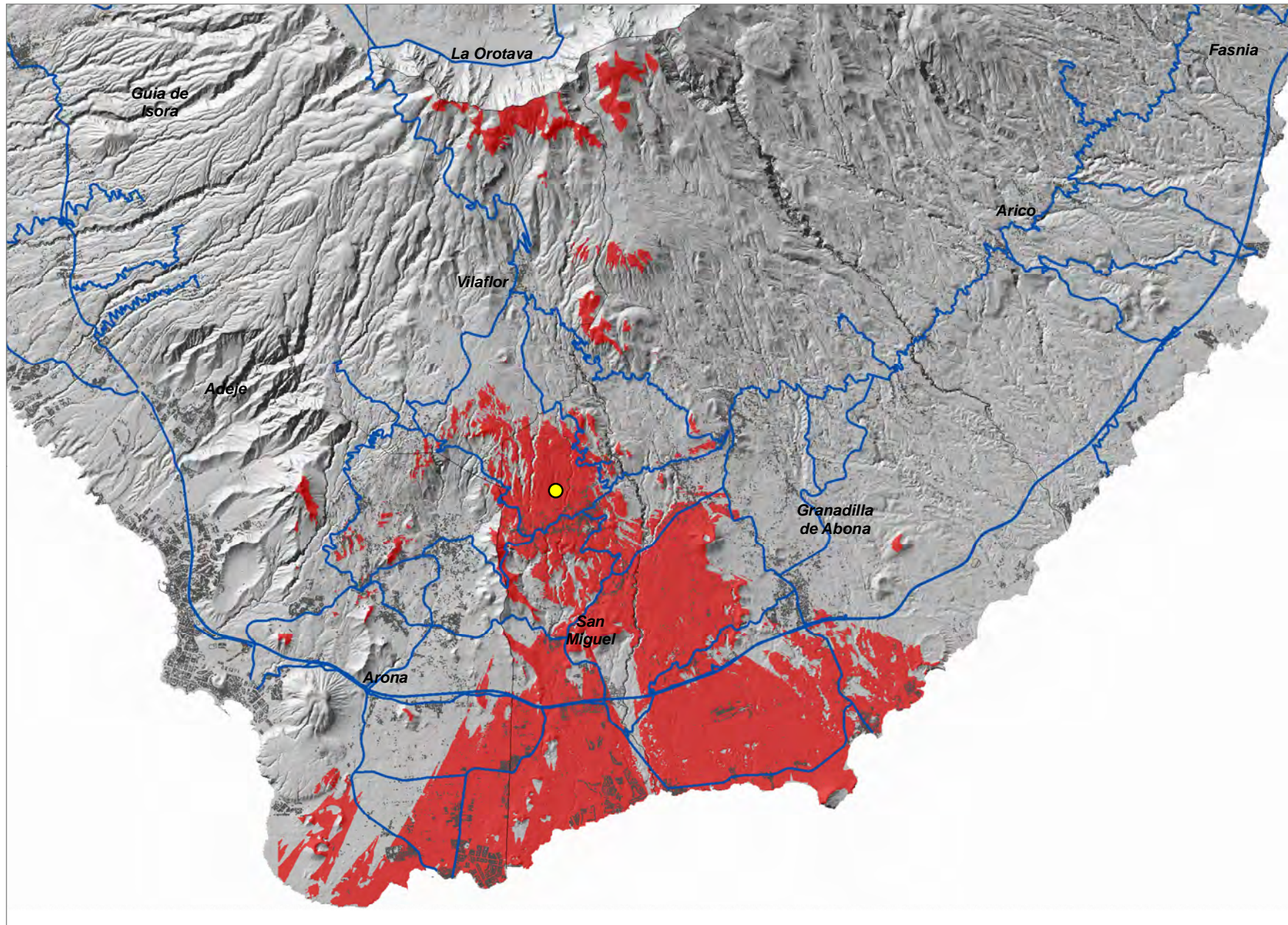




Los Ancones ( MIG\_01 )

COORDENADAS DE REFERENCIA WGS84-UTM28N: X: 340248 Y: 3109754

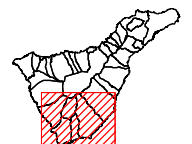

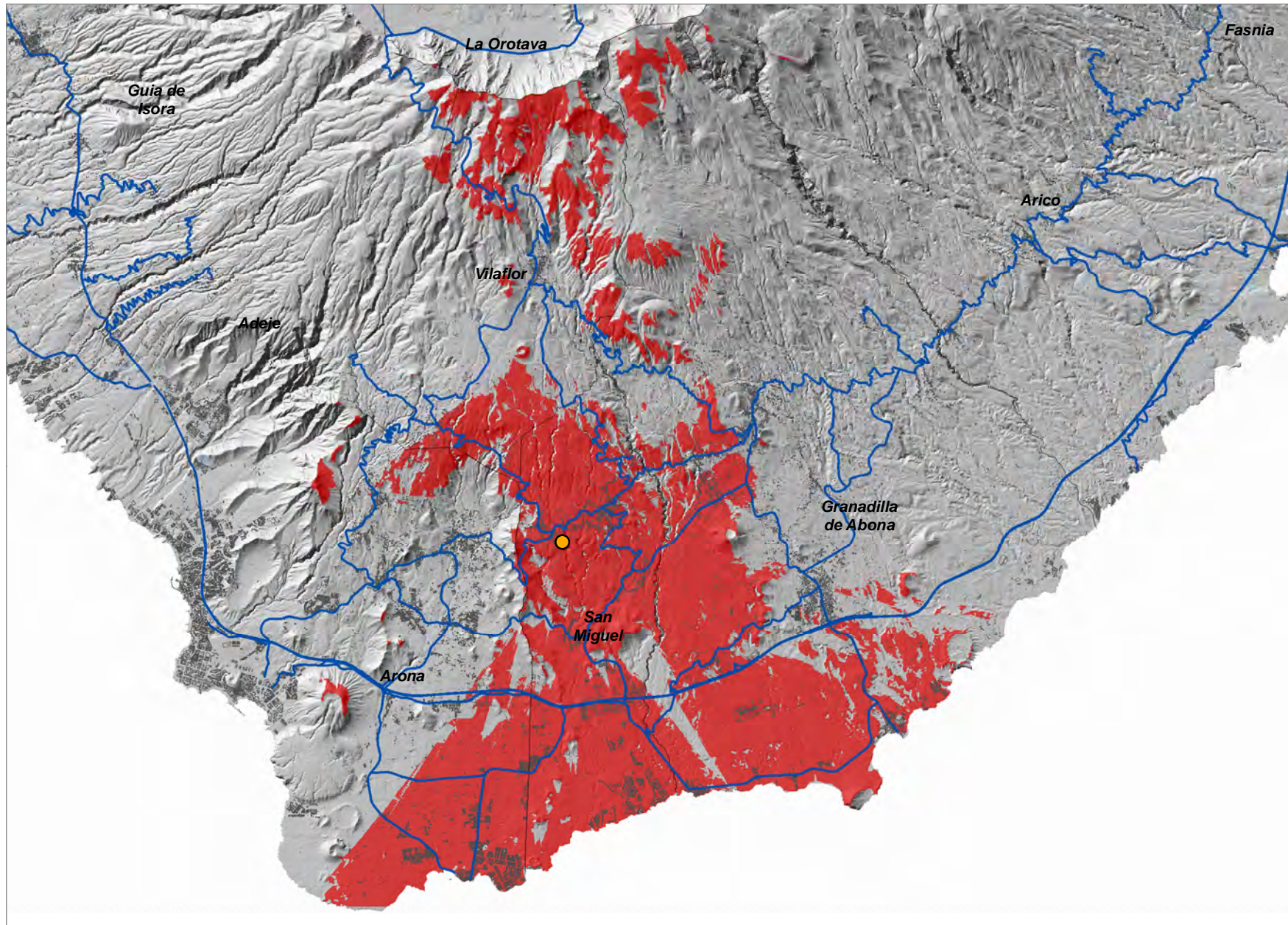
Cobertura Territorial del Servicio de Telefonía Móvil GSM-900





COORDENADAS DE REFERENCIA WGS84-UTM28N: X: 339882 Y: 3108233

Cobertura Territorial del Servicio de Telefonía Móvil GSM-900

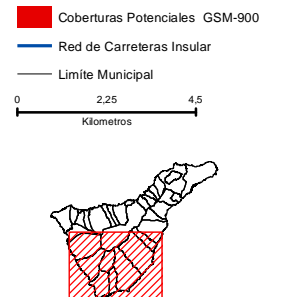
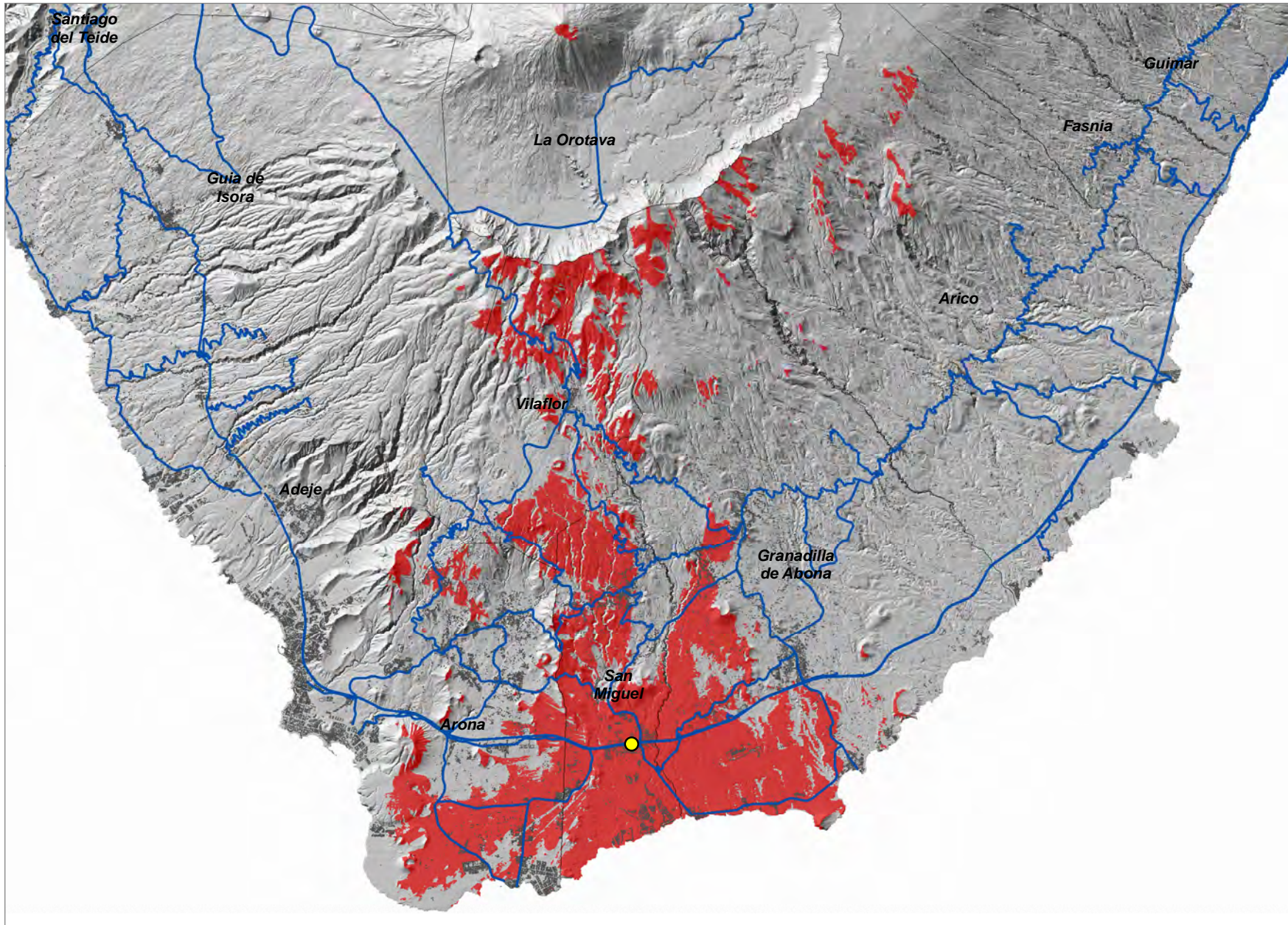




Las Chafiras ( MIG\_03 )

COORDENADAS DE REFERENCIA WGS84-UTM28N: X: 341317 Y: 3103892

Cobertura Territorial del Servicio de Telefonía Móvil GSM-900

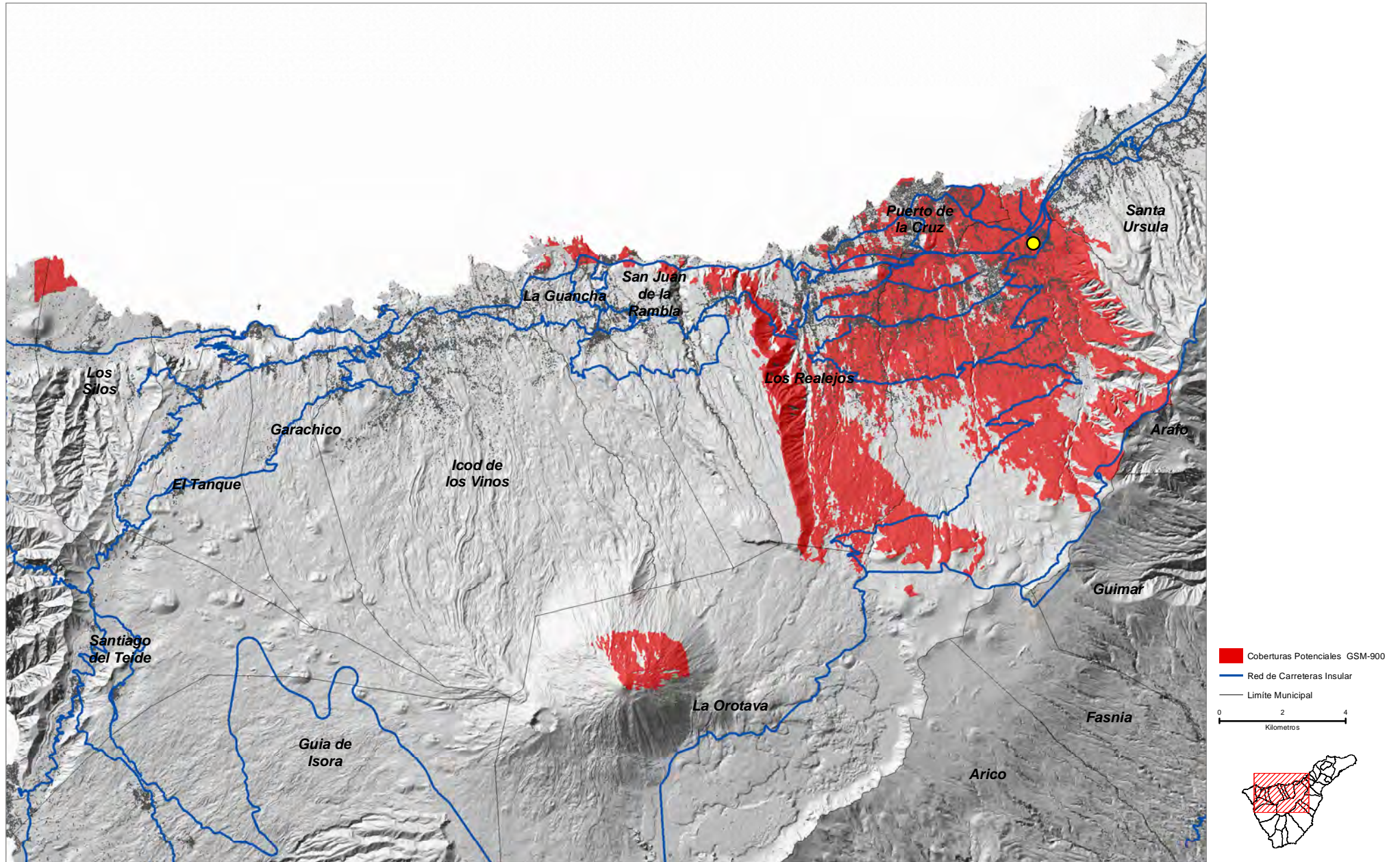




Las Cuevas ( ORO\_01 )

COORDENADAS DE REFERENCIA WGS84-UTM28N: X: 351895 Y: 3142503

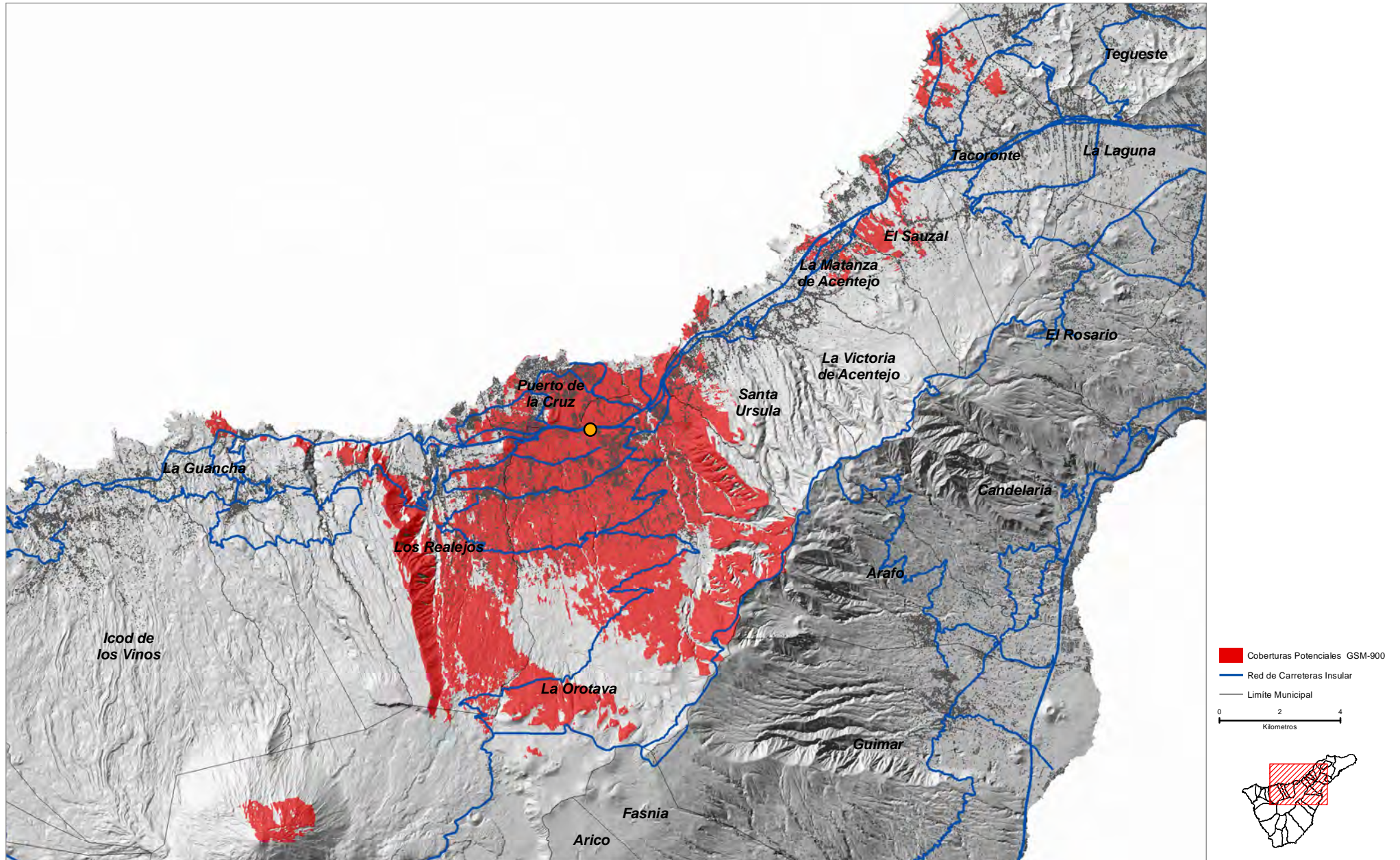
Cobertura Territorial del Servicio de Telefonía Móvil GSM-900





COORDENADAS DE REFERENCIA WGS84-UTM28N: X: 349821 Y: 3142134

Cobertura Territorial del Servicio de Telefonía Móvil GSM-900

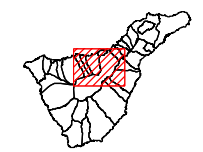

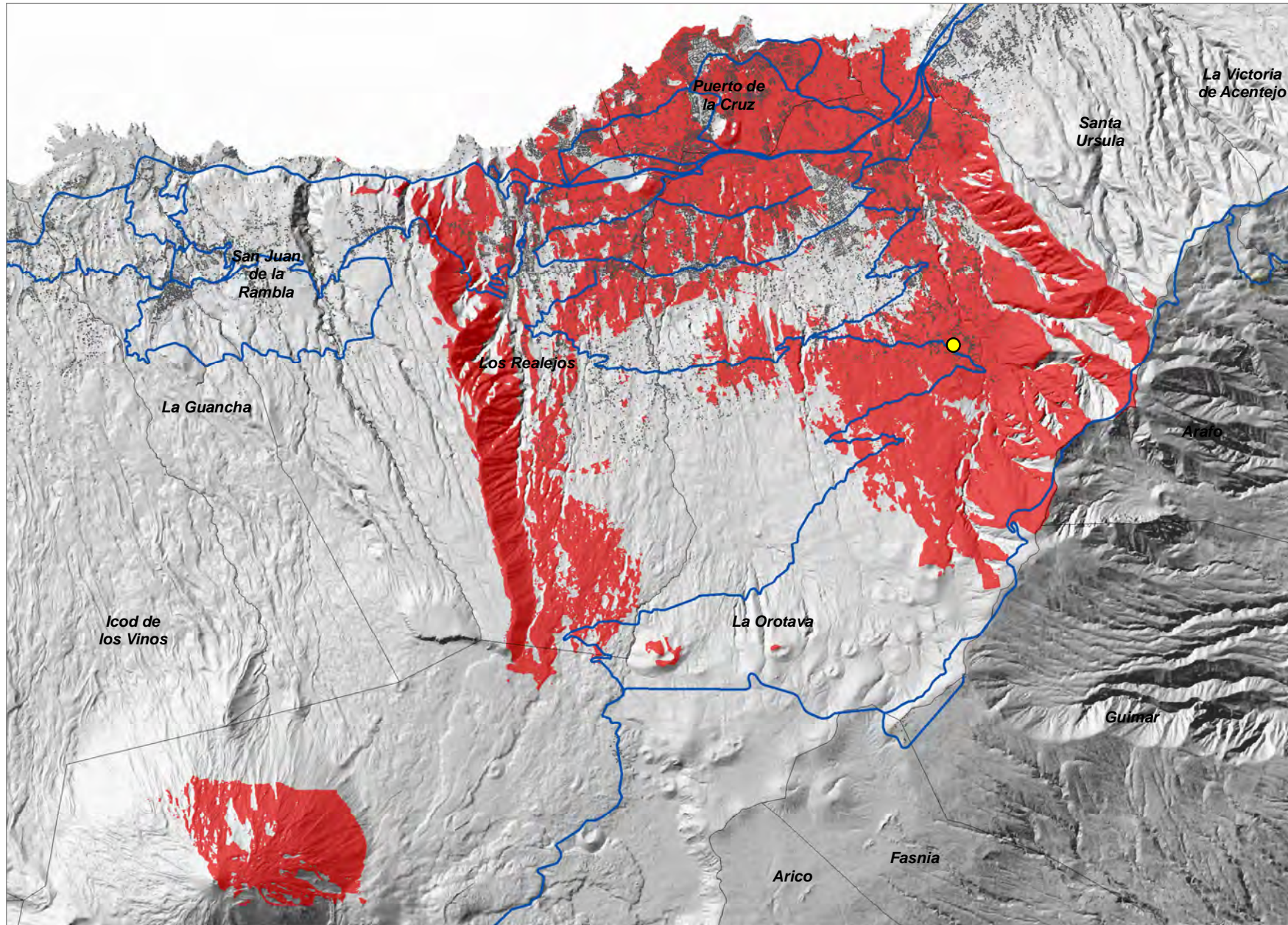




**Aguamansa (ORO\_03)**

COORDENADAS DE REFERENCIA WGS84-UTM28N: X: **352827** Y: **3138584**

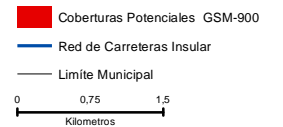
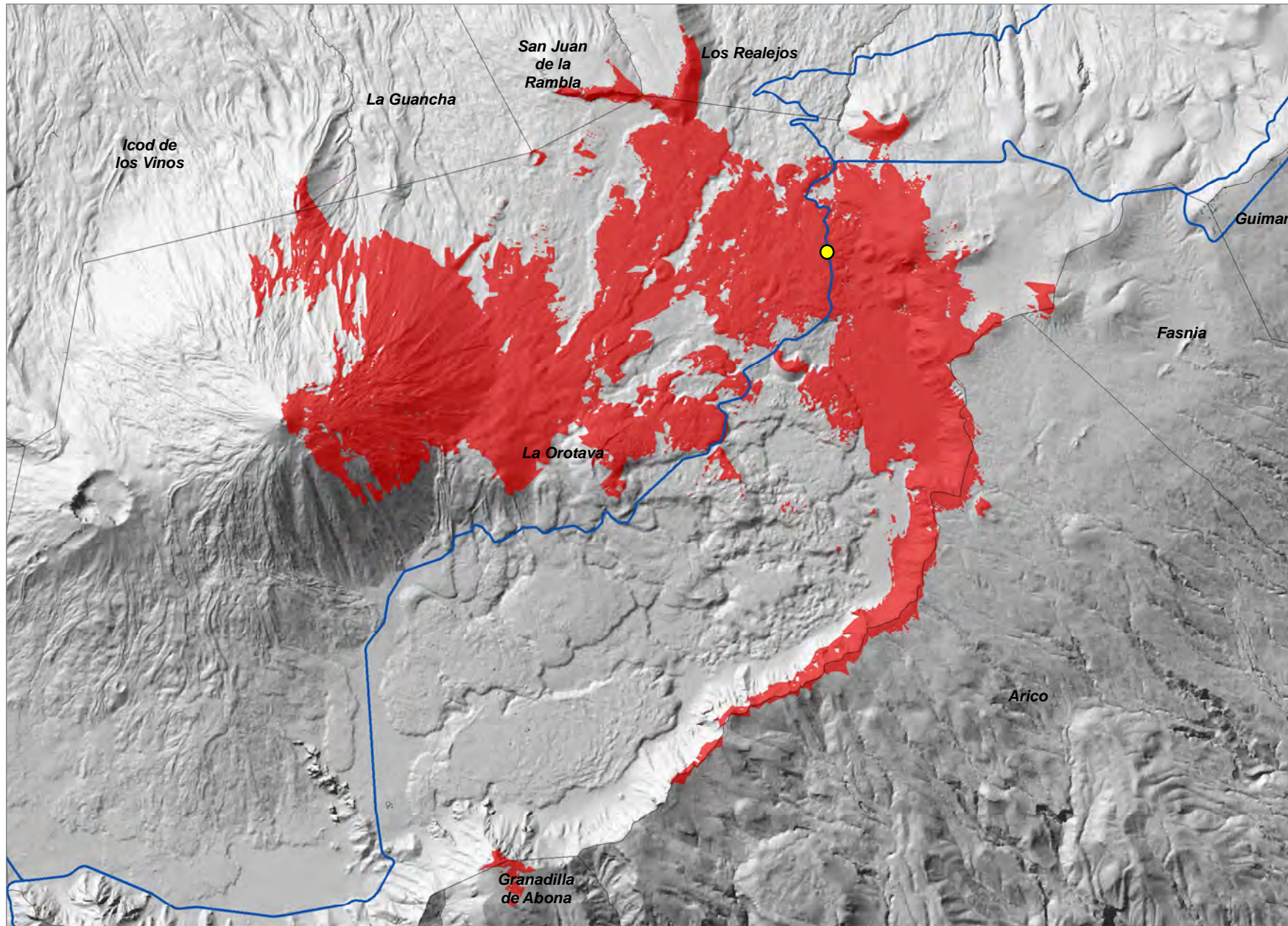
Cobertura Territorial del Servicio de Telefonía Móvil GSM-900





COORDENADAS DE REFERENCIA WGS84-UTM28N: X: 346498 Y: 3130833

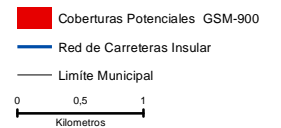
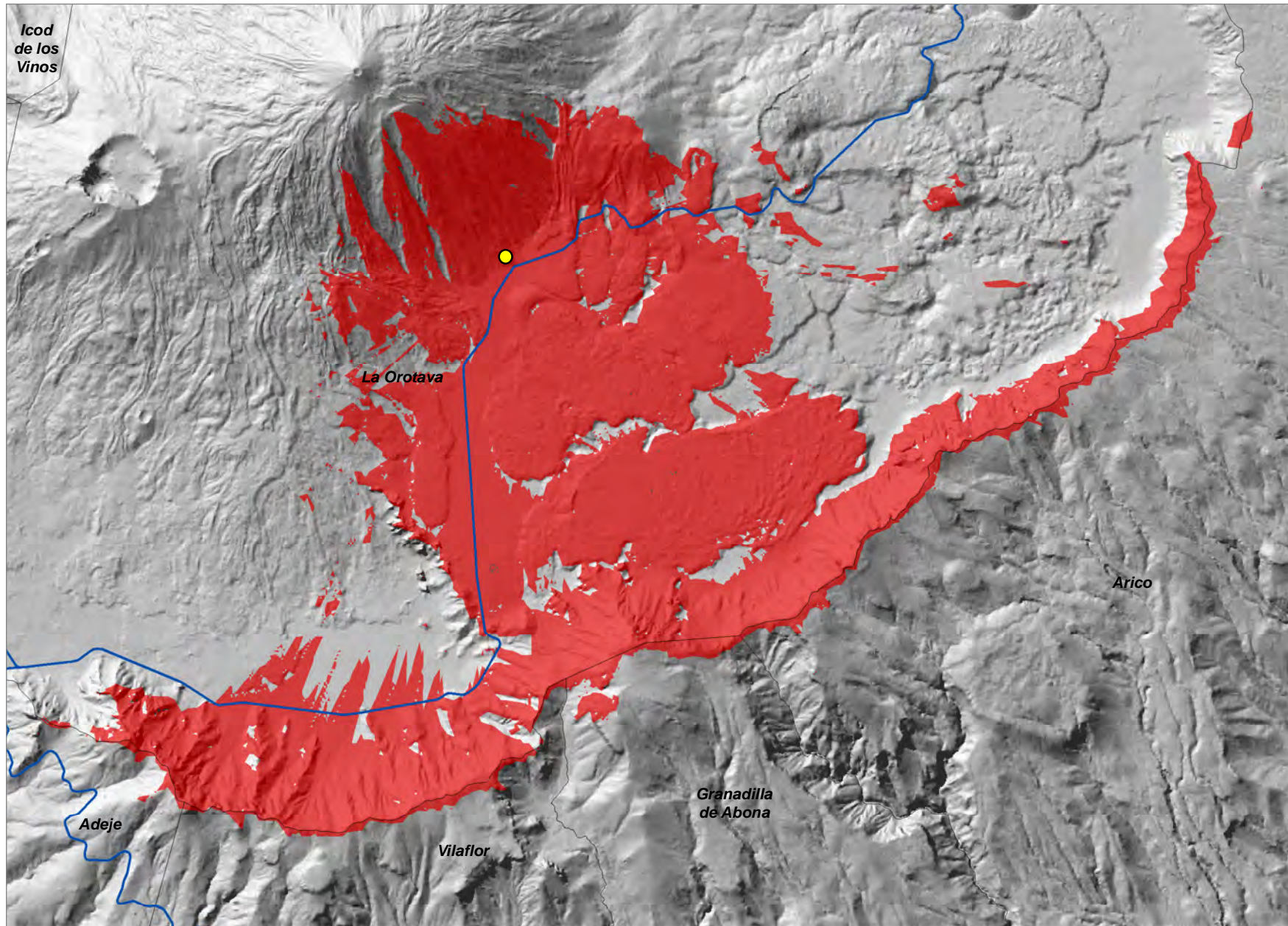
Cobertura Territorial del Servicio de Telefonía Móvil GSM-900





COORDENADAS DE REFERENCIA WGS84-UTM28N: X: 340501 Y: 3126479

Cobertura Territorial del Servicio de Telefonía Móvil GSM-900

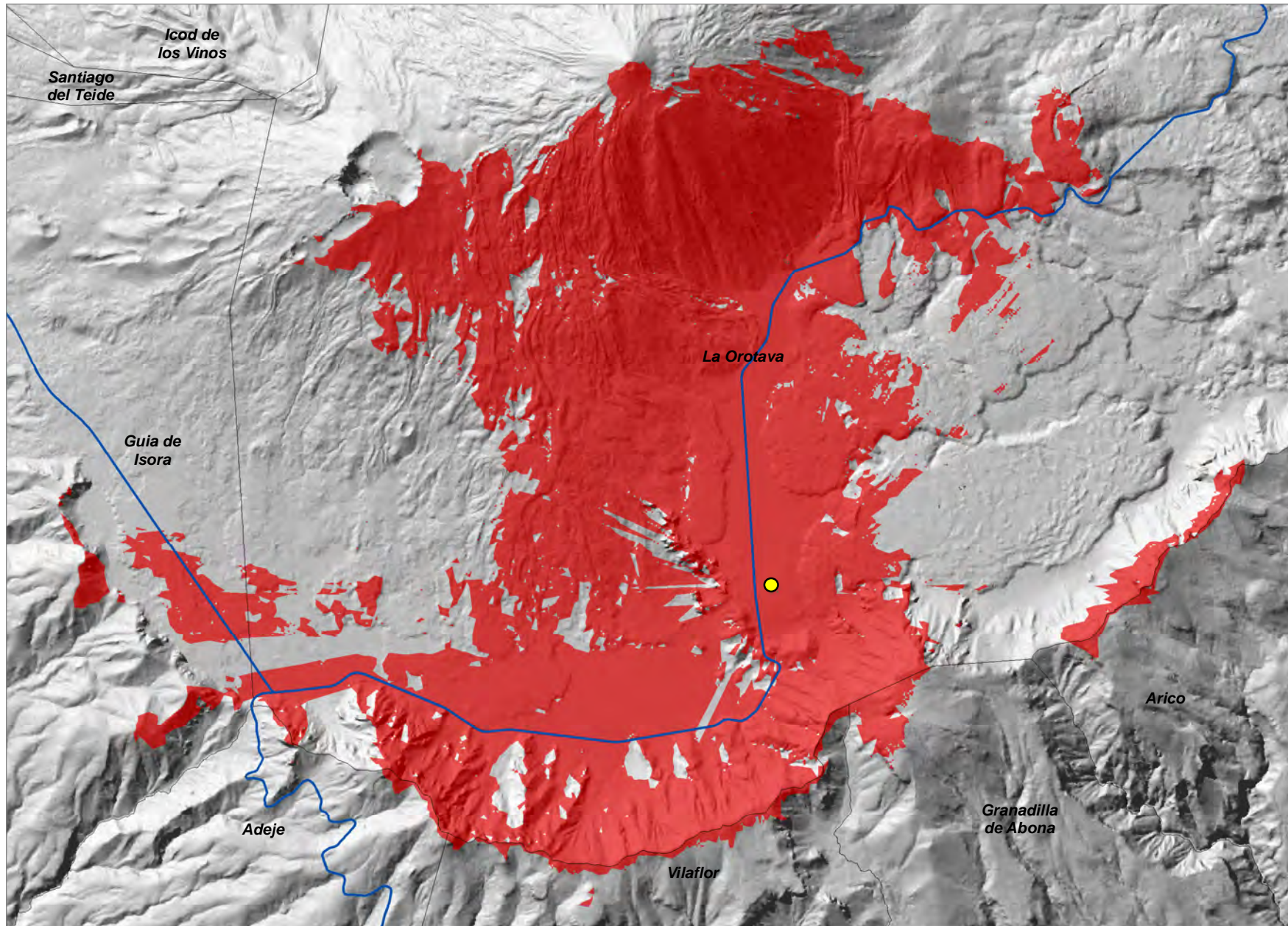




Parador Nacional ( ORO\_07 )

COORDENADAS DE REFERENCIA WGS84-UTM28N: X: 340350 Y: 3123154

Cobertura Territorial del Servicio de Telefonía Móvil GSM-900

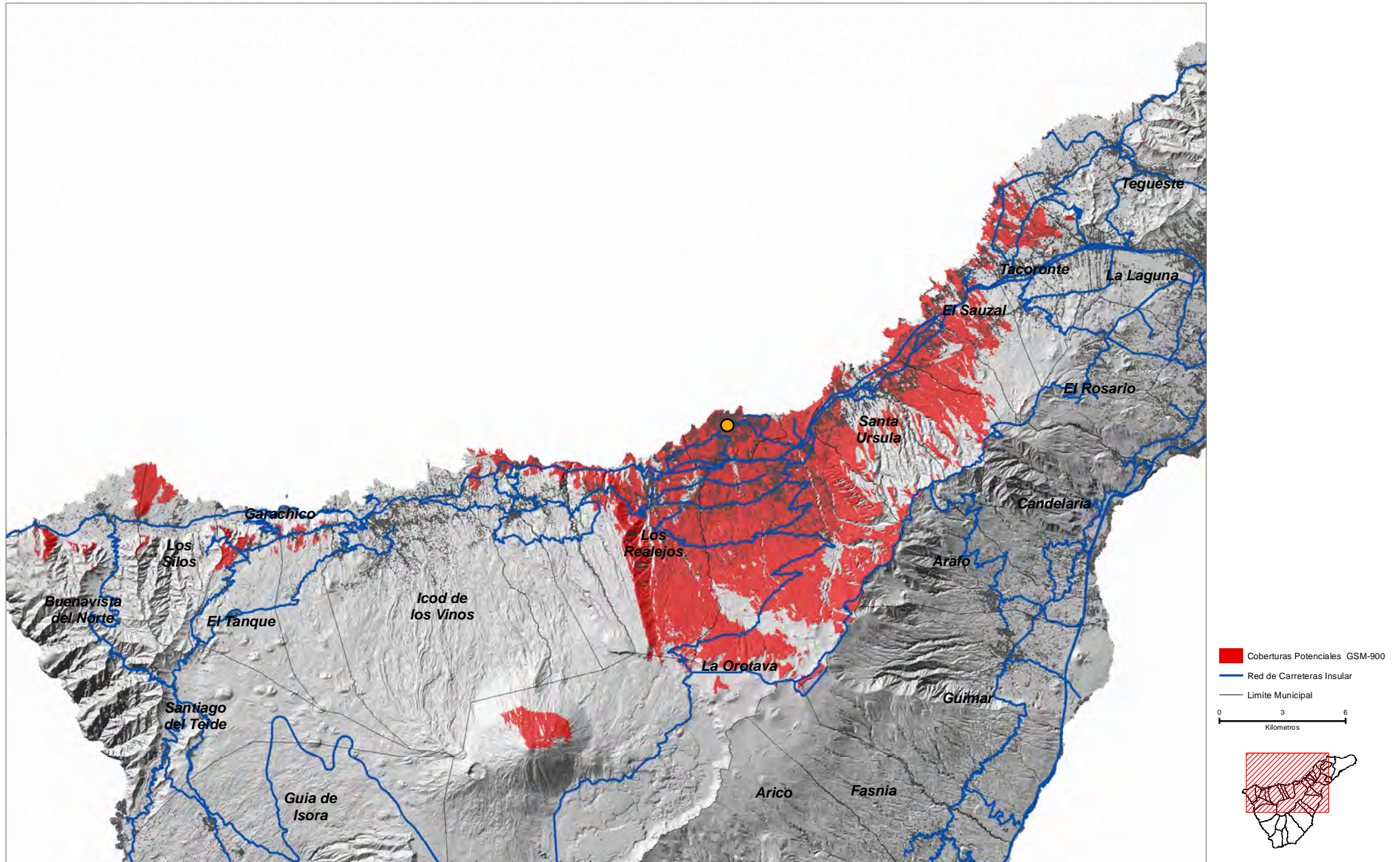




Casino Taoro ( PTO\_01 )

COORDENADAS DE REFERENCIA WGS84-UTM28N: X: 348315 Y: 3143839

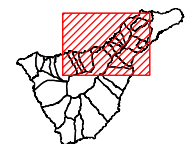
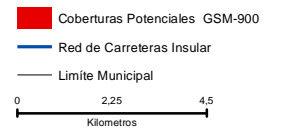
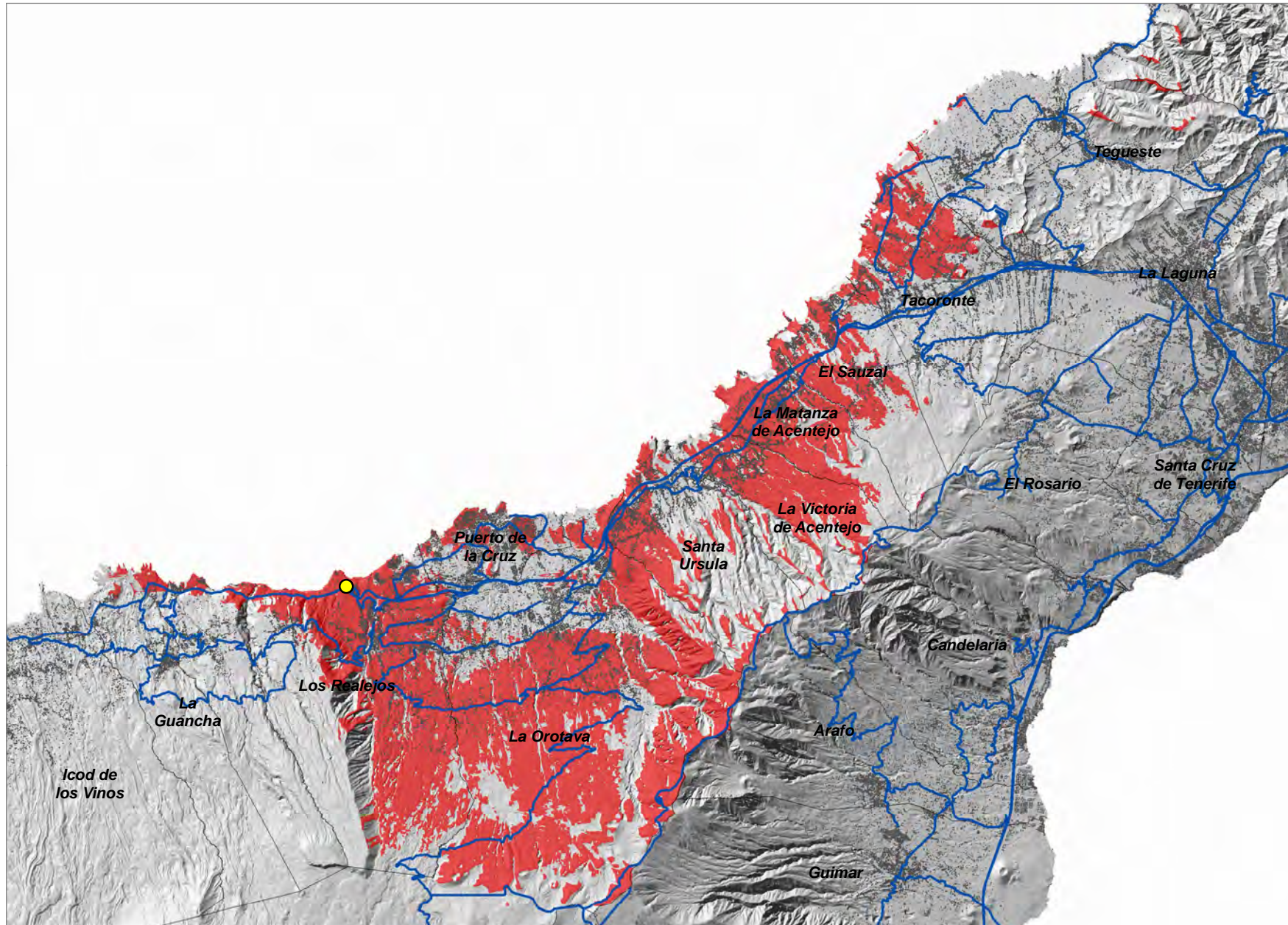
Cobertura Territorial del Servicio de Telefonía Móvil GSM-900





COORDENADAS DE REFERENCIA WGS84-UTM28N: X: 343863 Y: 3142028

Cobertura Territorial del Servicio de Telefonía Móvil GSM-900

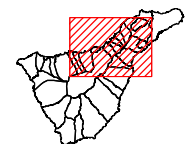
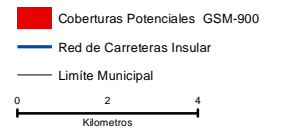
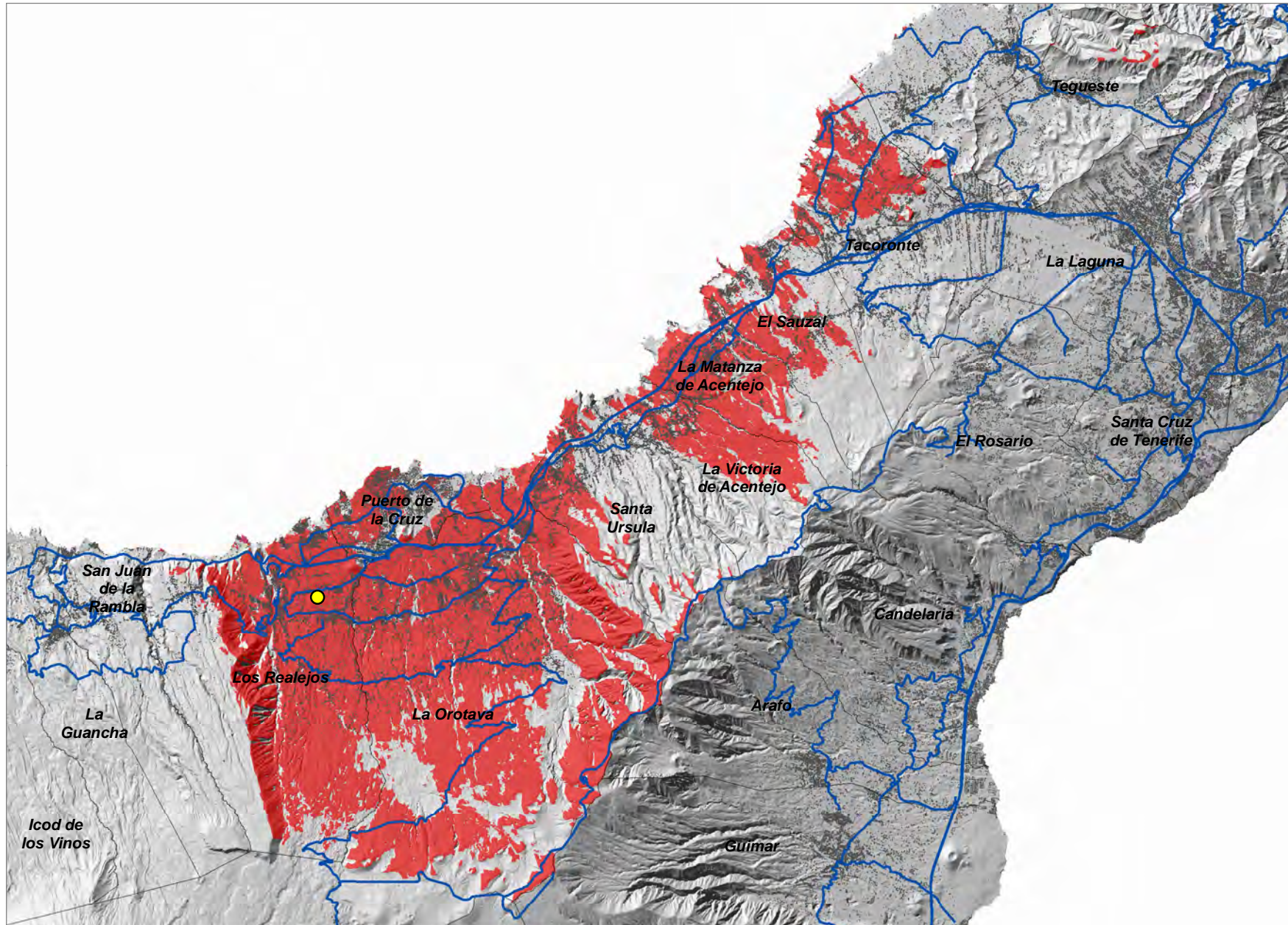




Cruz Santa ( REA\_02 )

COORDENADAS DE REFERENCIA WGS84-UTM28N: X: 345926 Y: 3140640

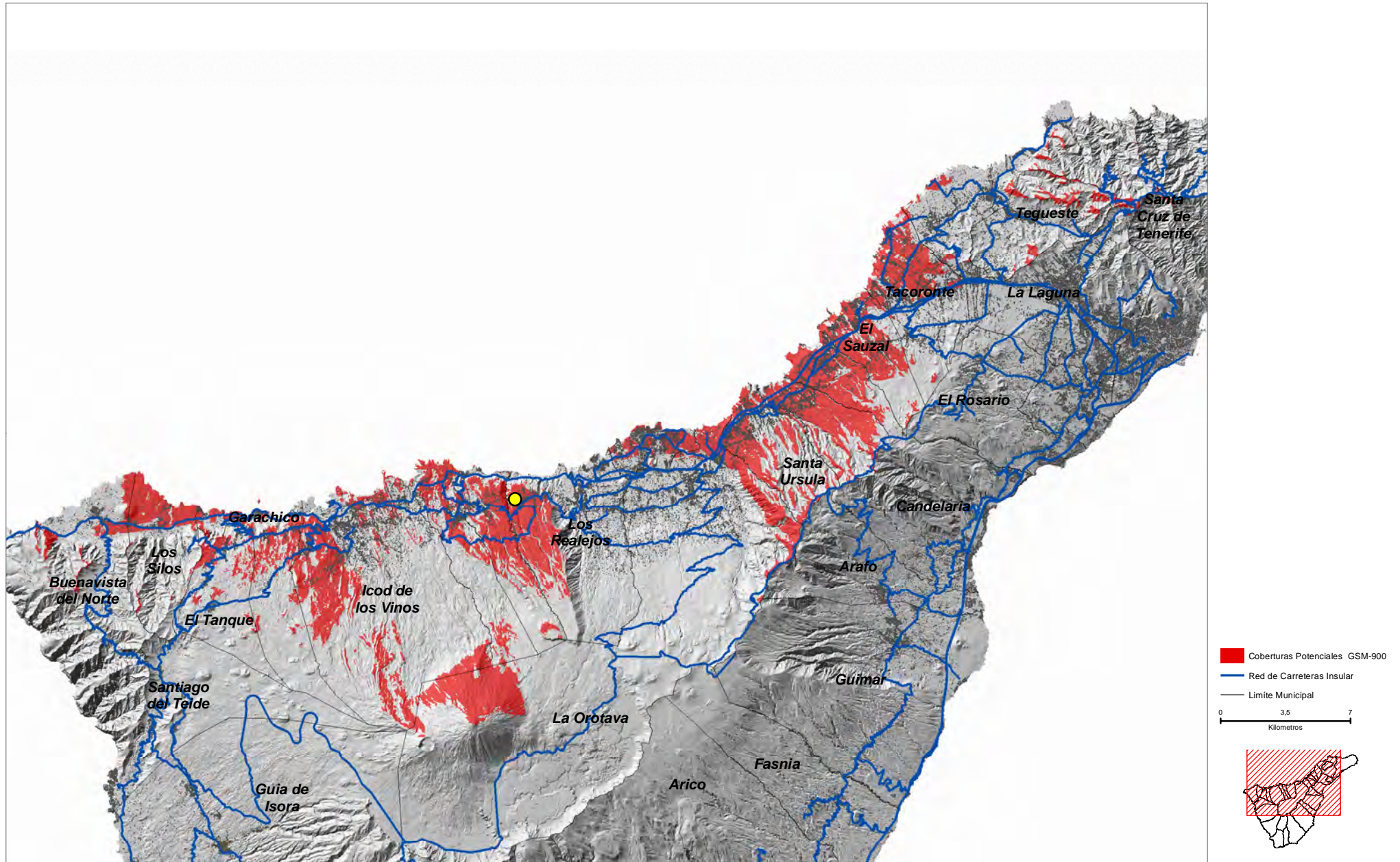
Cobertura Territorial del Servicio de Telefonía Móvil GSM-900





COORDENADAS DE REFERENCIA WGS84-UTM28N: X: 341155 Y: 3140593

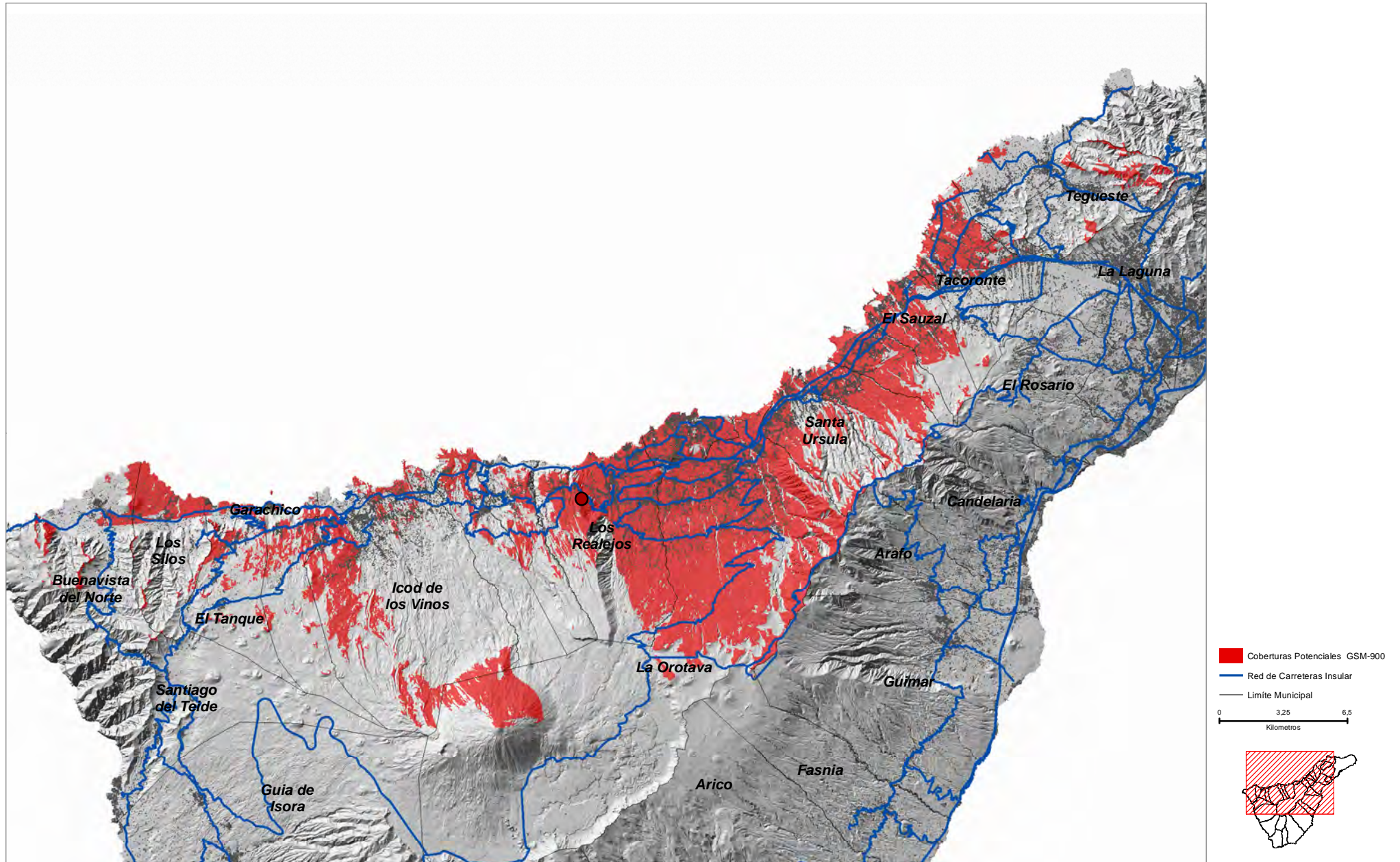
Cobertura Territorial del Servicio de Telefonía Móvil GSM-900





COORDENADAS DE REFERENCIA WGS84-UTM28N: X: 343128 Y: 3140155

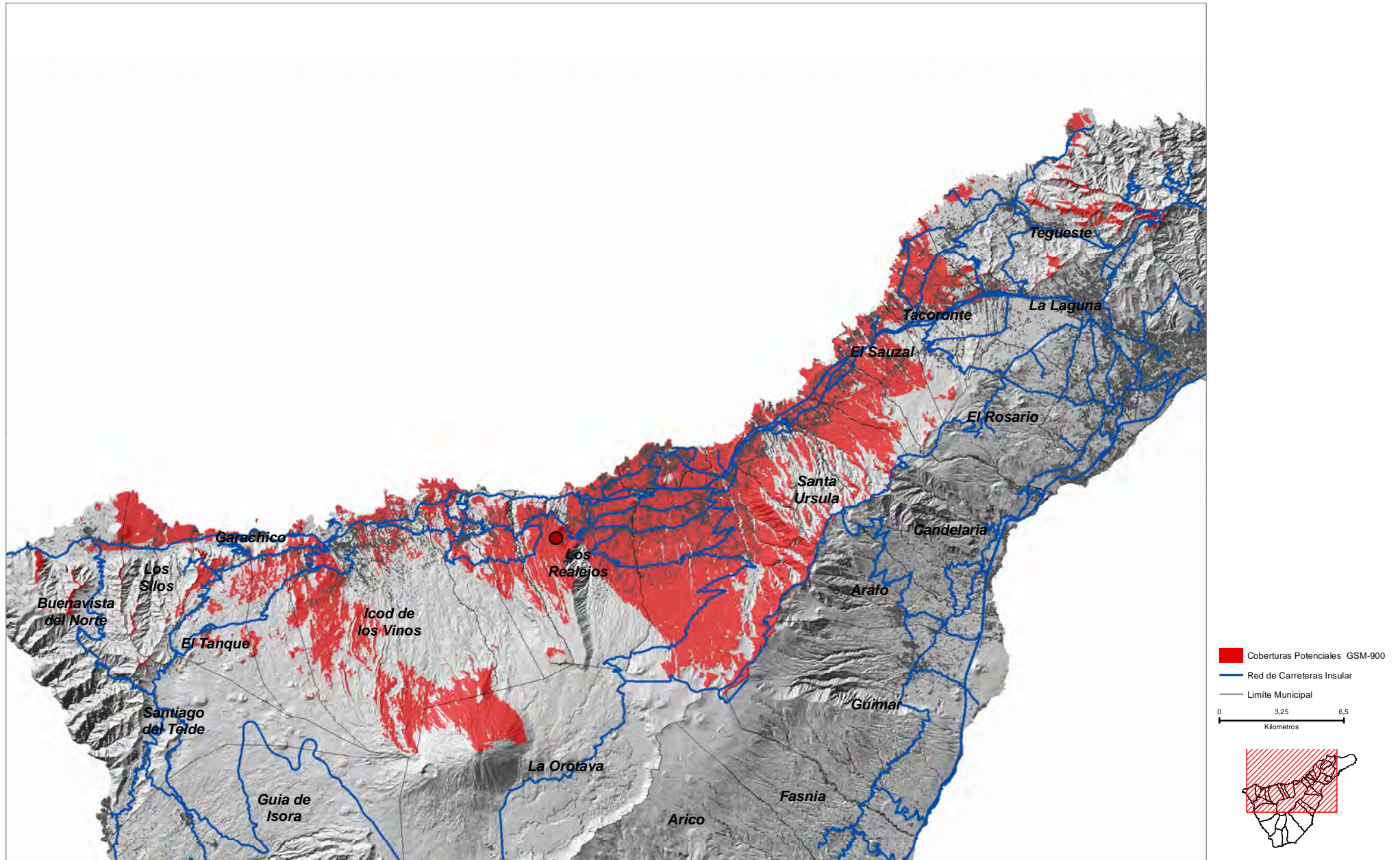
Cobertura Territorial del Servicio de Telefonía Móvil GSM-900





COORDENADAS DE REFERENCIA WGS84-UTM28N: X: 343005 Y: 3139575


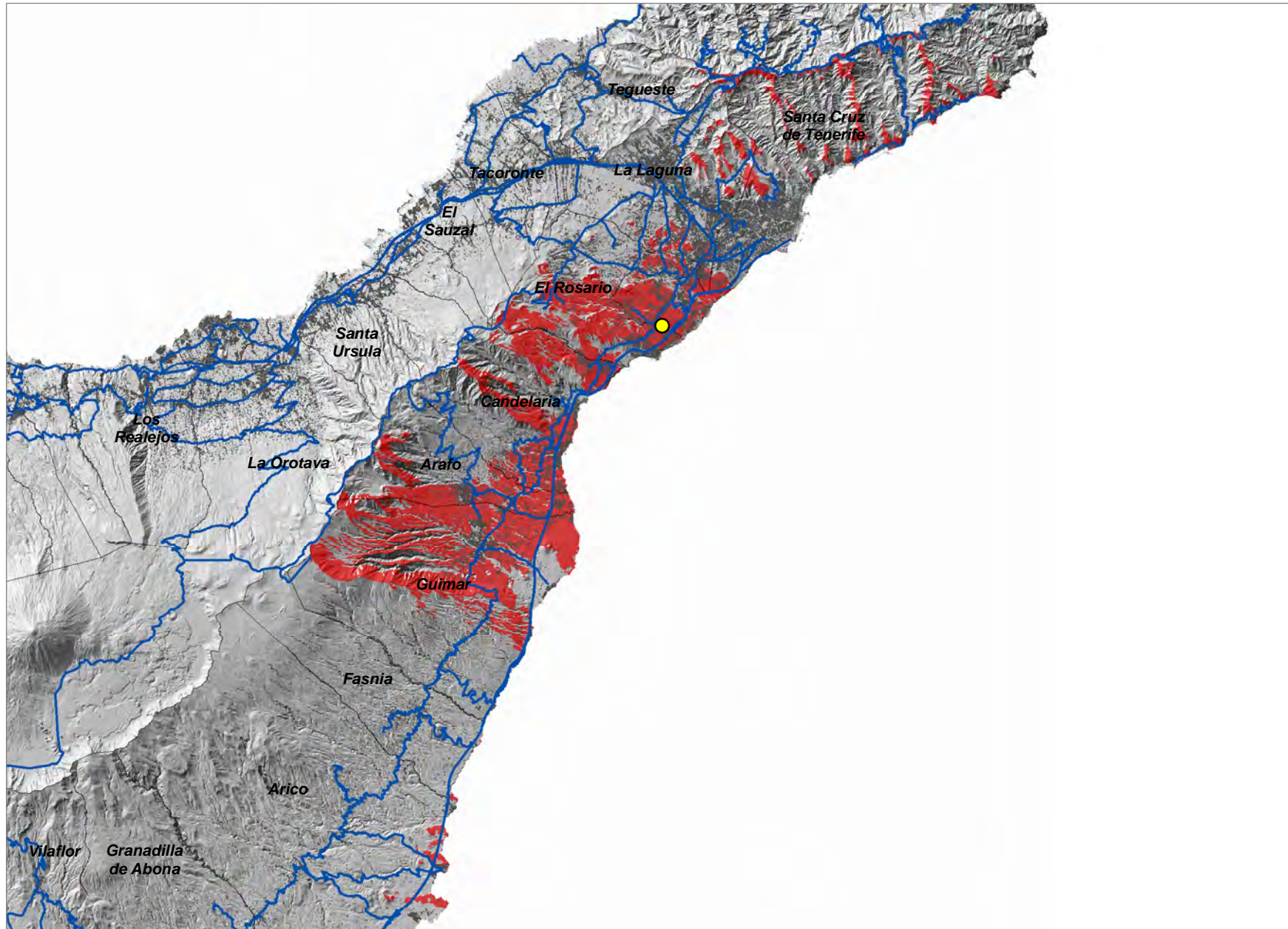
Cobertura Territorial del Servicio de Telefonía Móvil GSM-900





COORDENADAS DE REFERENCIA WGS84-UTM28N: X: 370891 Y: 3144018

Cobertura Territorial del Servicio de Telefonía Móvil GSM-900

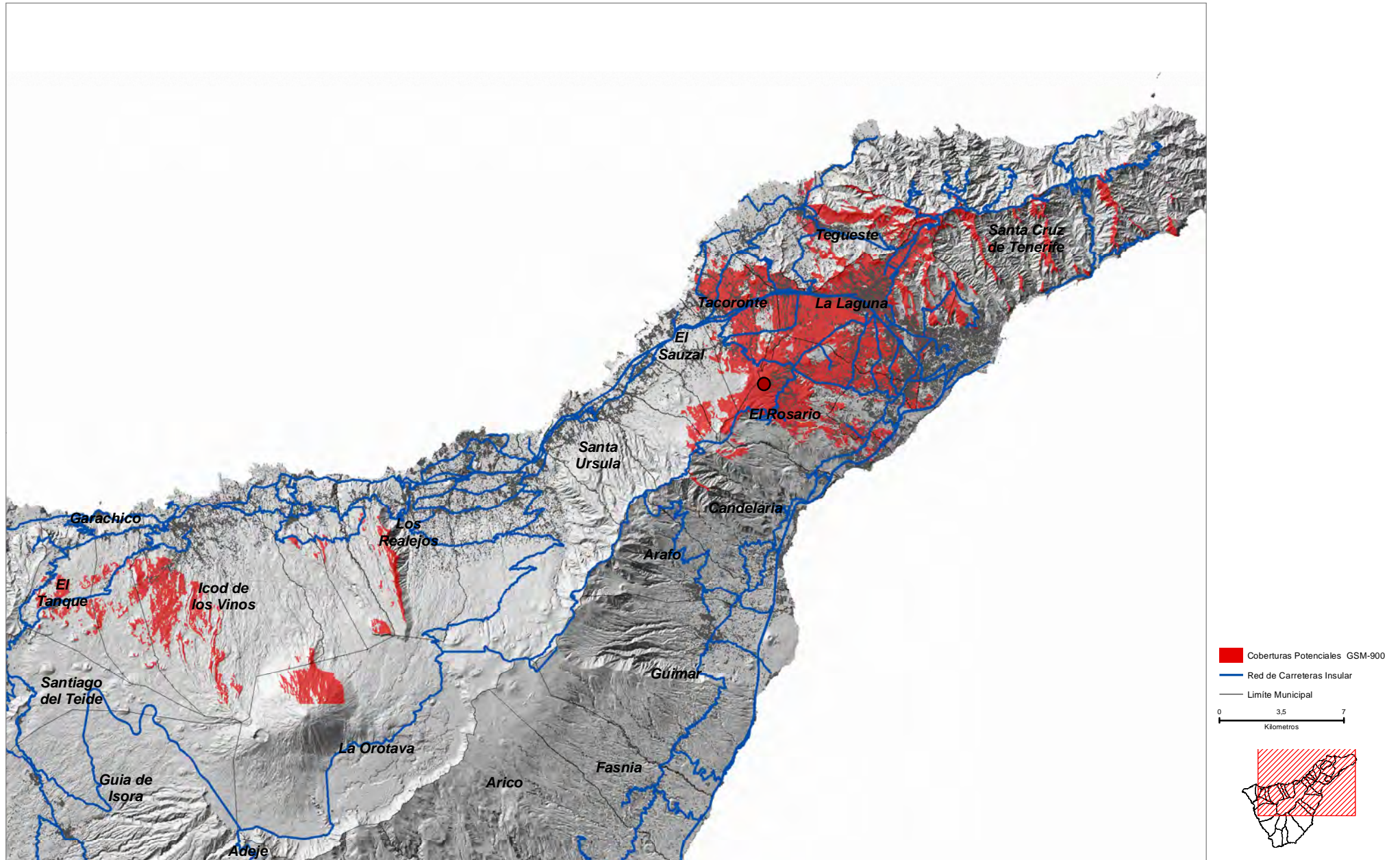




La Montañeta ( ROS\_02 )

COORDENADAS DE REFERENCIA WGS84-UTM28N: X: 364735 Y: 3147179

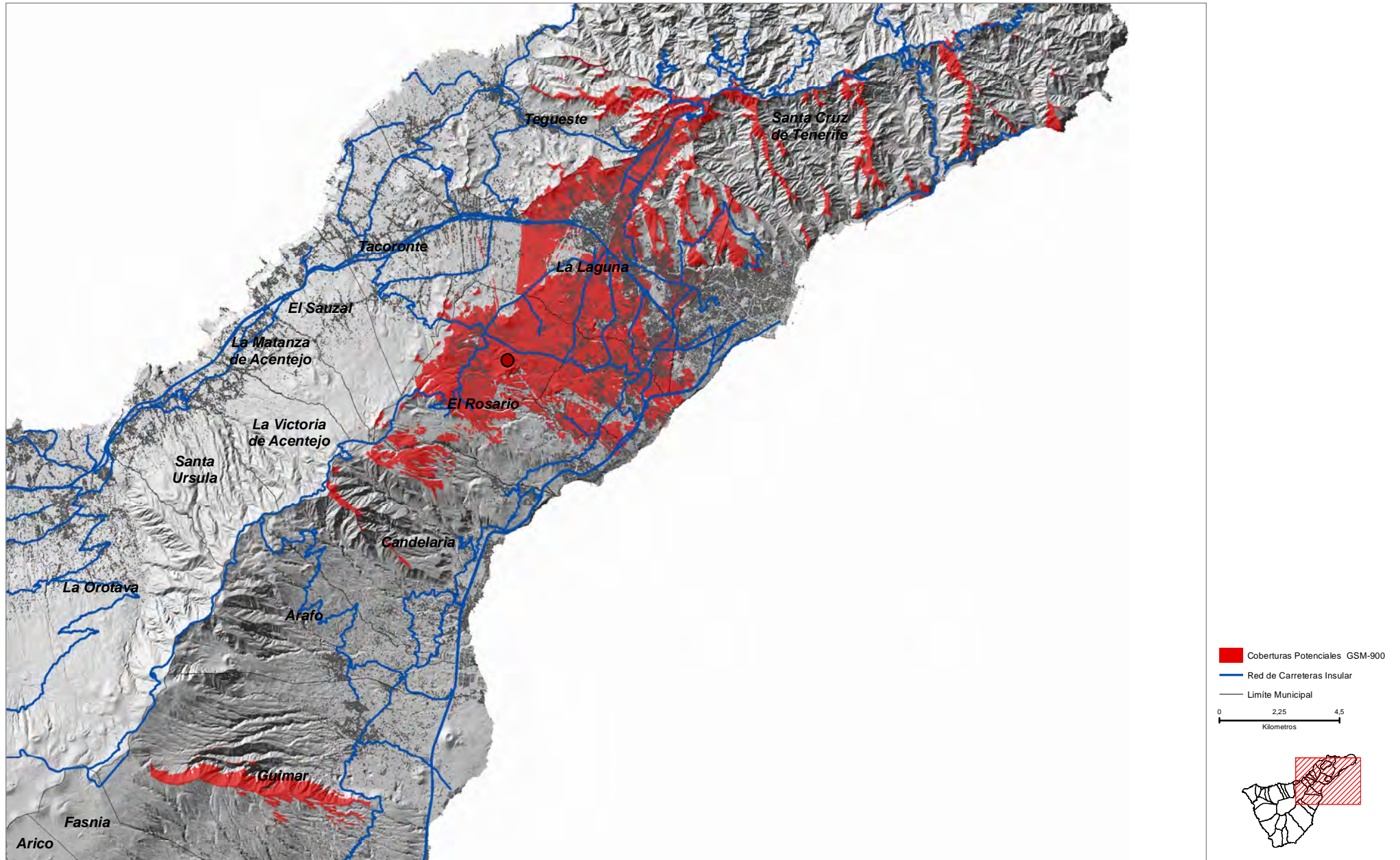
Cobertura Territorial del Servicio de Telefonía Móvil GSM-900





COORDENADAS DE REFERENCIA WGS84-UTM28N: X: 367244 Y: 3146965

Cobertura Territorial del Servicio de Telefonía Móvil GSM-900

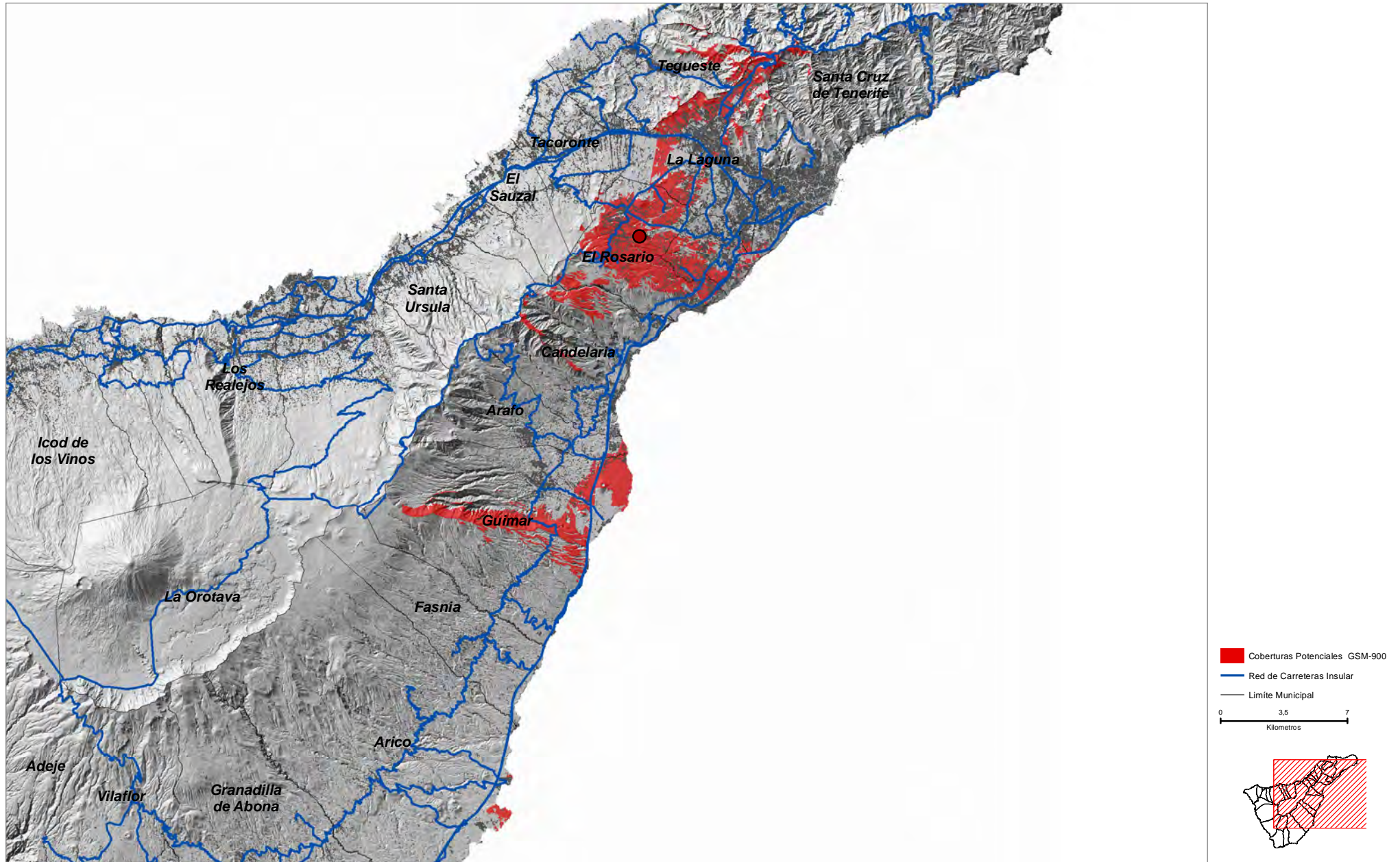




**Birmagen-3 ( ROS\_05 )**

COORDENADAS DE REFERENCIA WGS84-UTM28N: X: **367093** Y: **3146589**


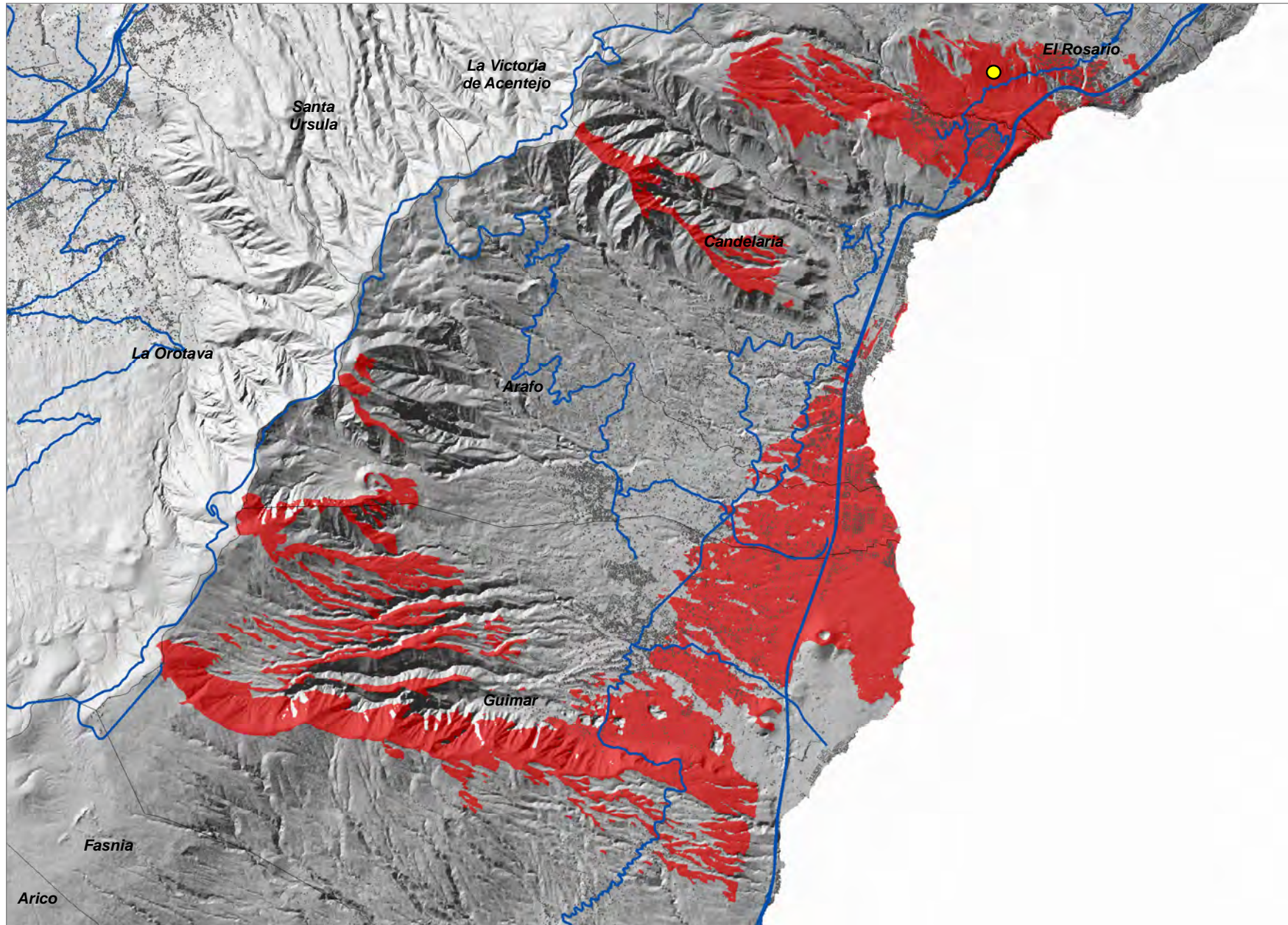
Cobertura Territorial del Servicio de Telefonía Móvil GSM-900





COORDENADAS DE REFERENCIA WGS84-UTM28N: X: 368156 Y: 3143120

Cobertura Territorial del Servicio de Telefonía Móvil GSM-900

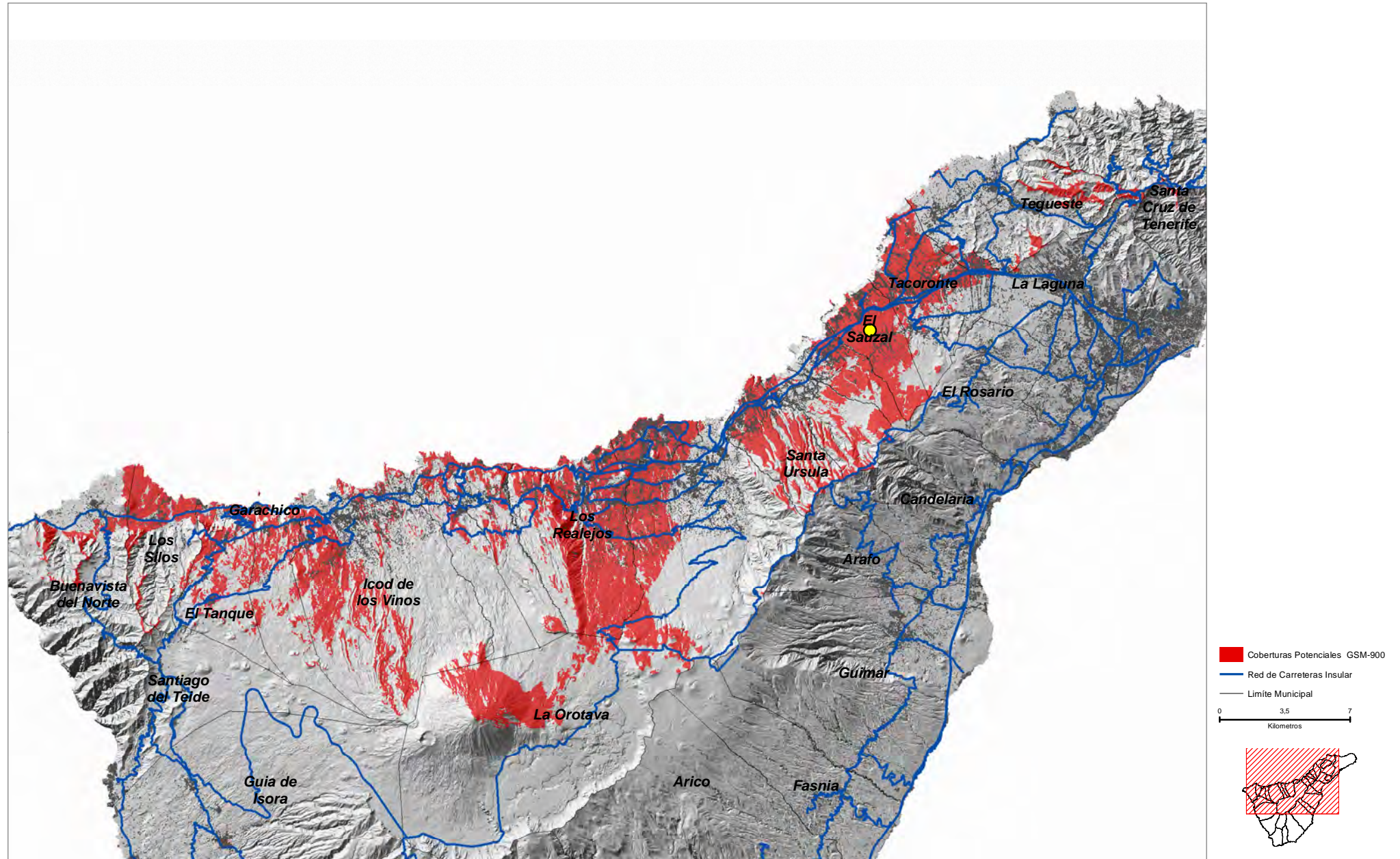




Cruz de Leandro ( SAU\_01 )

COORDENADAS DE REFERENCIA WGS84-UTM28N: X: 360112 Y: 3149226

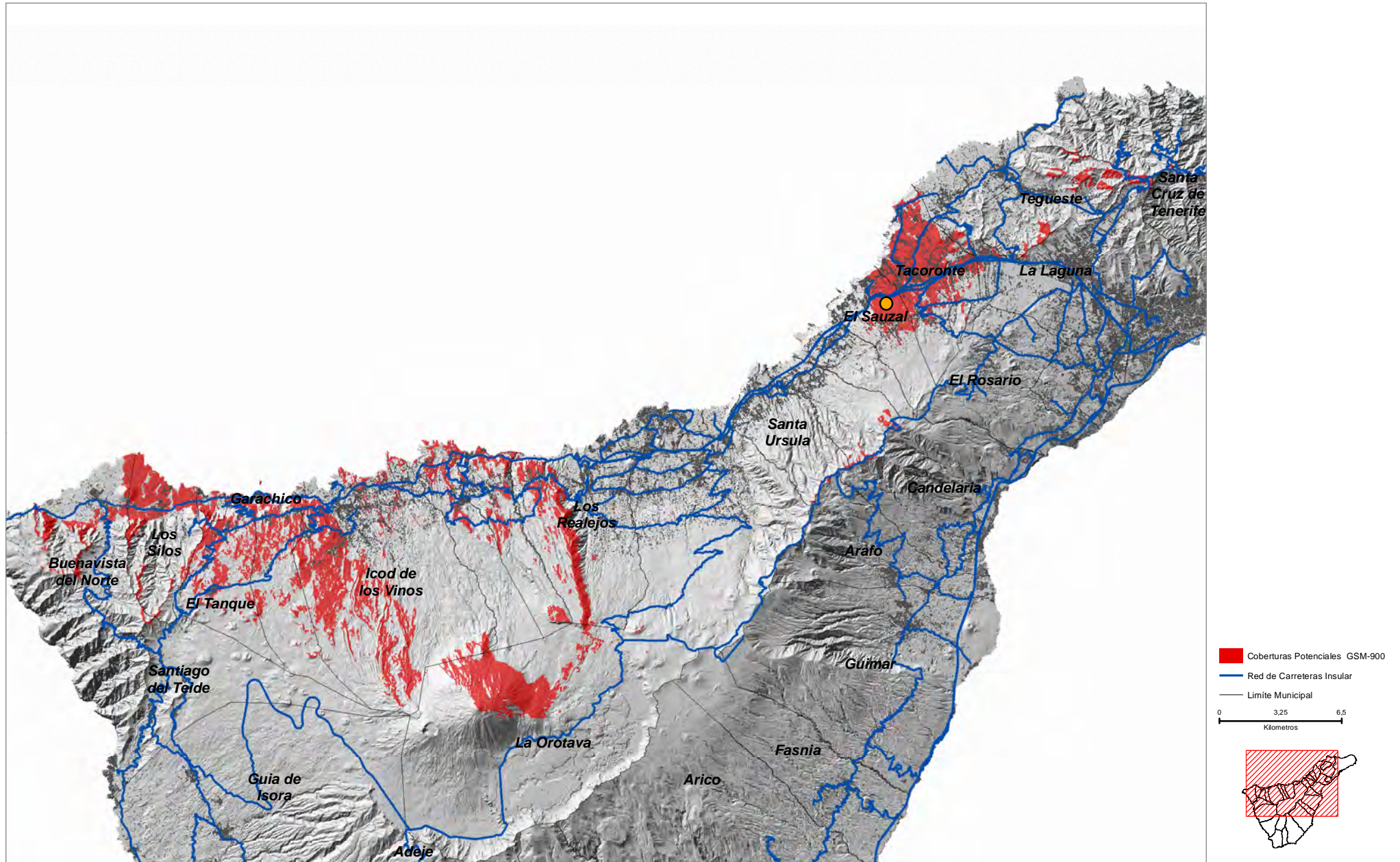
Cobertura Territorial del Servicio de Telefonía Móvil GSM-900





COORDENADAS DE REFERENCIA WGS84-UTM28N: X: 360639 Y: 3149993

Cobertura Territorial del Servicio de Telefonía Móvil GSM-900

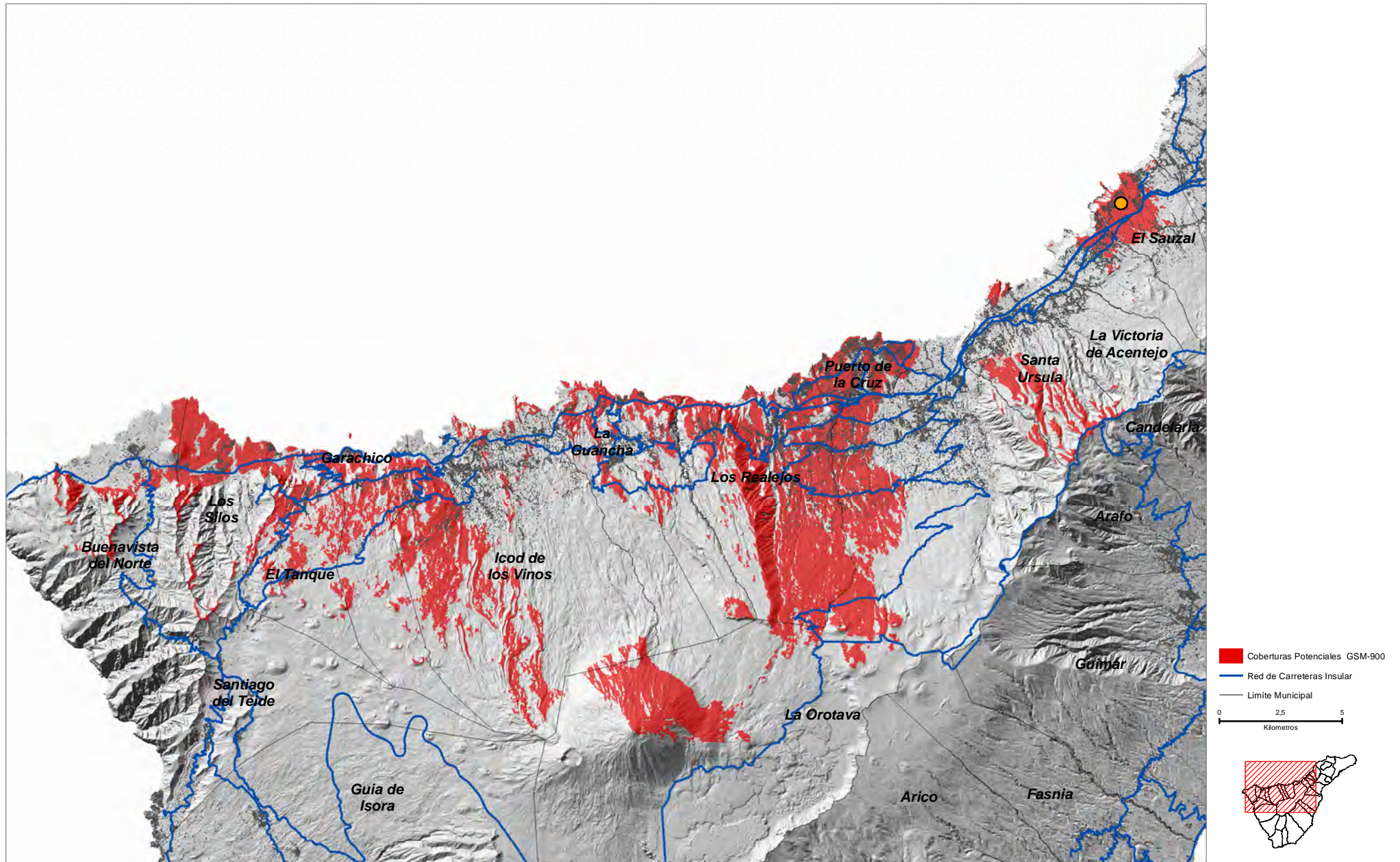




Las Breñas ( SAU\_03 )

COORDENADAS DE REFERENCIA WGS84-UTM28N: X: 358803 Y: 3149989

Cobertura Territorial del Servicio de Telefonía Móvil GSM-900


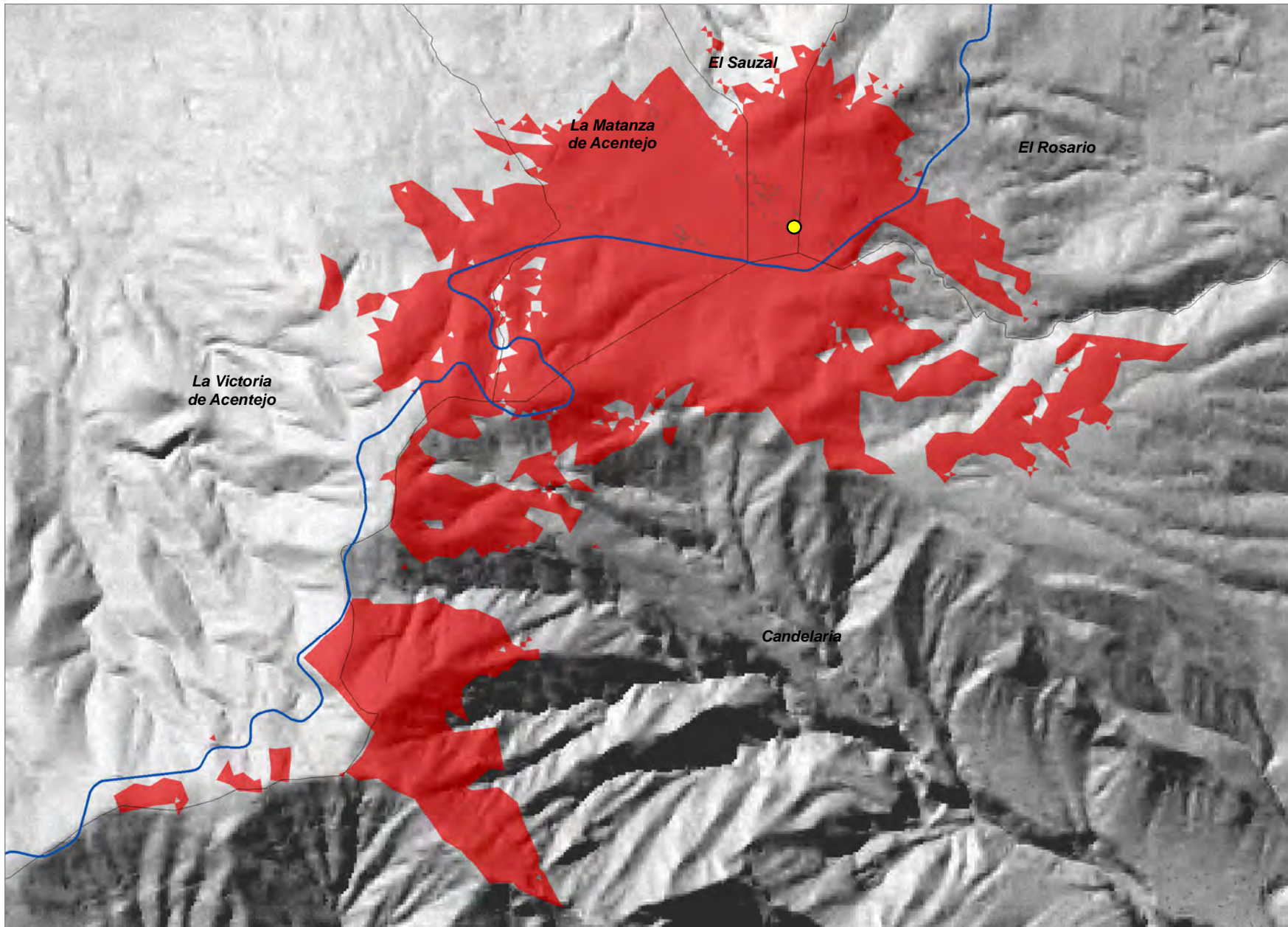




Las Lagunetas ( SAU\_04 )

COORDENADAS DE REFERENCIA WGS84-UTM28N: X: 362199 Y: 3144005

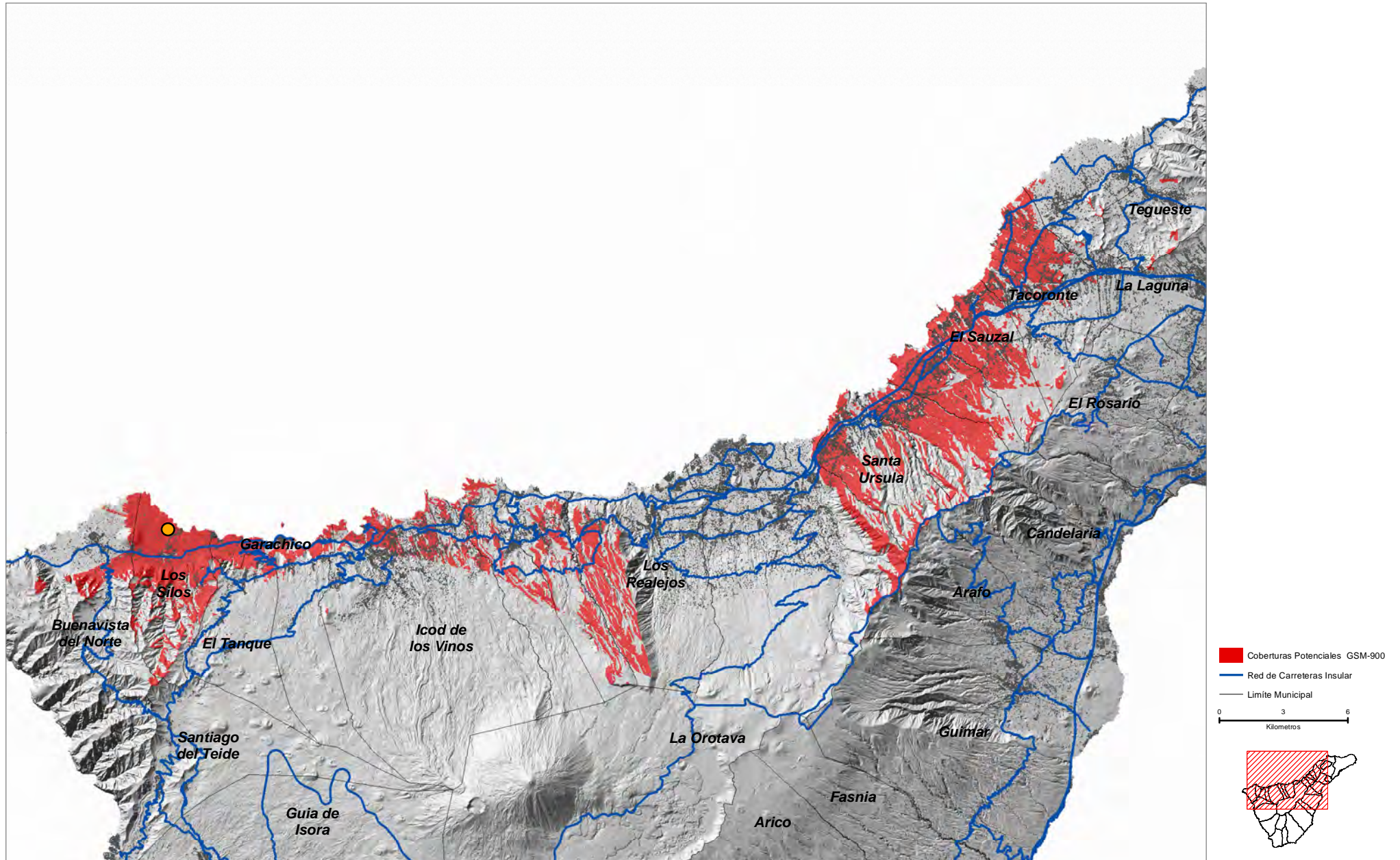
Cobertura Territorial del Servicio de Telefonía Móvil GSM-900





COORDENADAS DE REFERENCIA WGS84-UTM28N: X: 321961 Y: 3140303

Cobertura Territorial del Servicio de Telefonía Móvil GSM-900

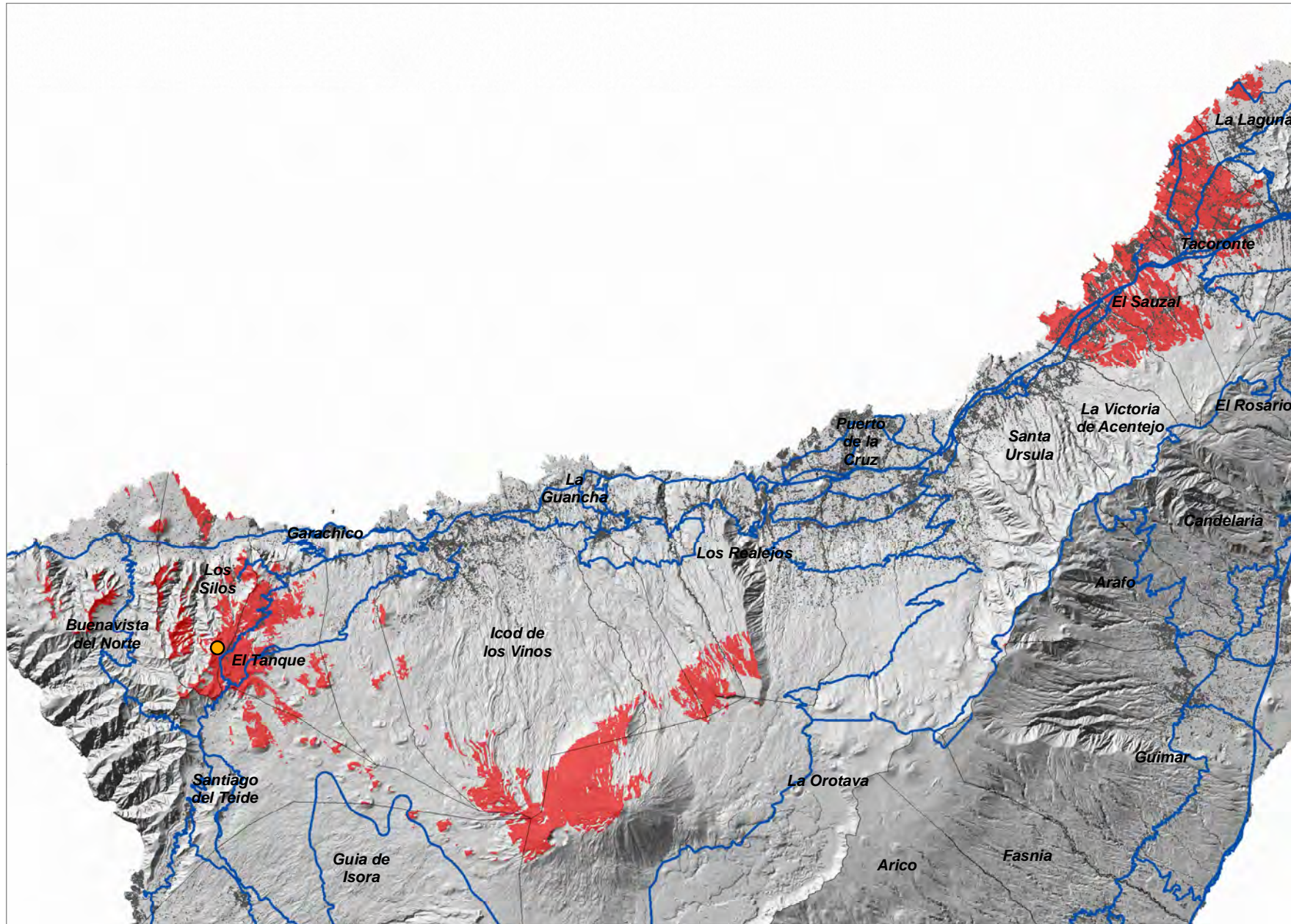




**Erjos ( SIL\_02 )**

COORDENADAS DE REFERENCIA WGS84-UTM28N: X: **322682** Y: **3134985**

Cobertura Territorial del Servicio de Telefonía Móvil GSM-900



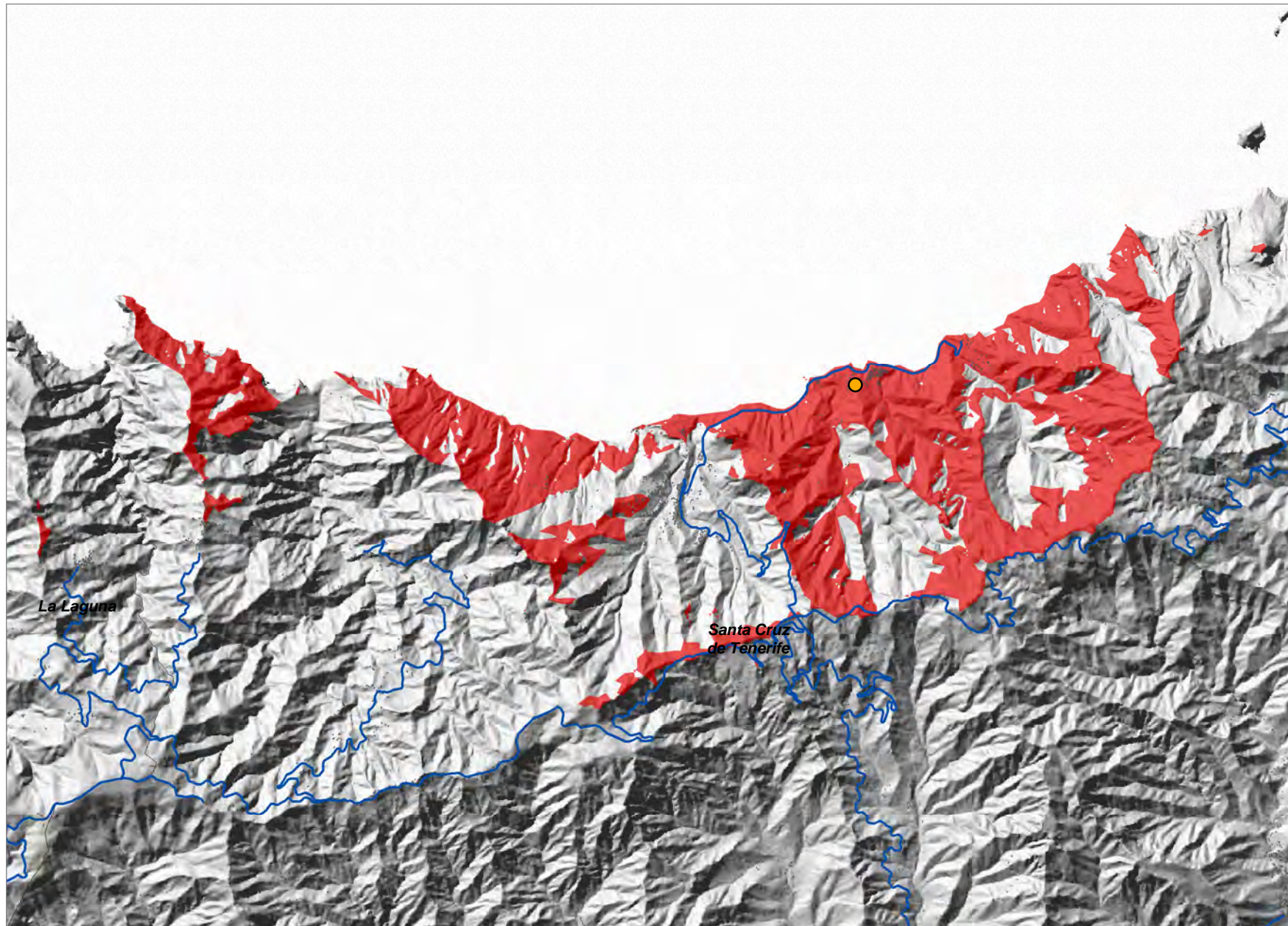
■ Coberturas Potenciales GSM-900  
— Red de Carreteras Insular  
 Limite Municipal

0      2,75      5,5  
 Kilometros



COORDENADAS DE REFERENCIA WGS84-UTM28N: X: 382721 Y: 3161000

Cobertura Territorial del Servicio de Telefonía Móvil GSM-900

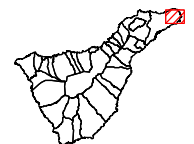

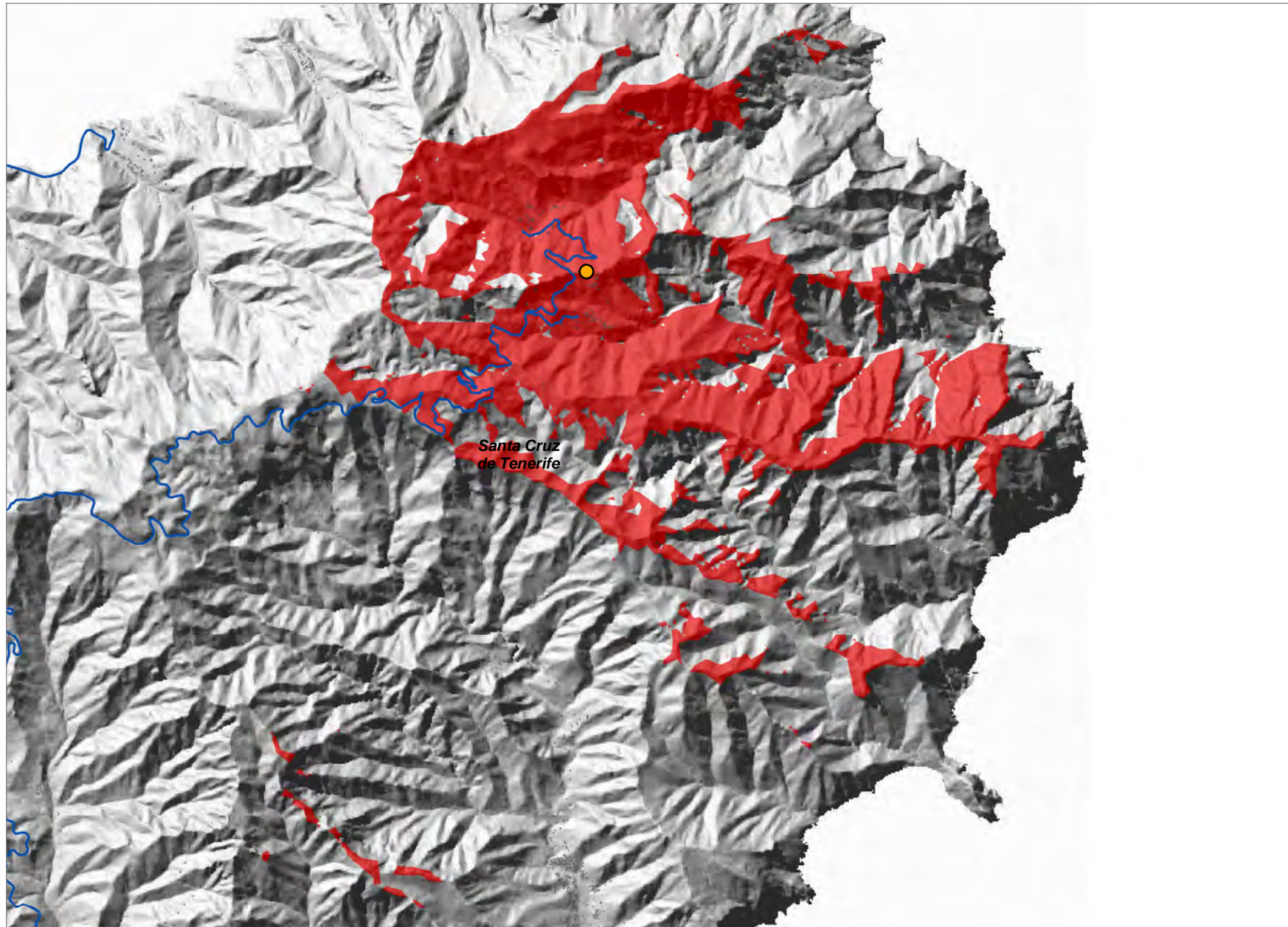




La Cumbrilla ( STA\_02 )

COORDENADAS DE REFERENCIA WGS84-UTM28N: X: 387024 Y: 3160455

Cobertura Territorial del Servicio de Telefonía Móvil GSM-900


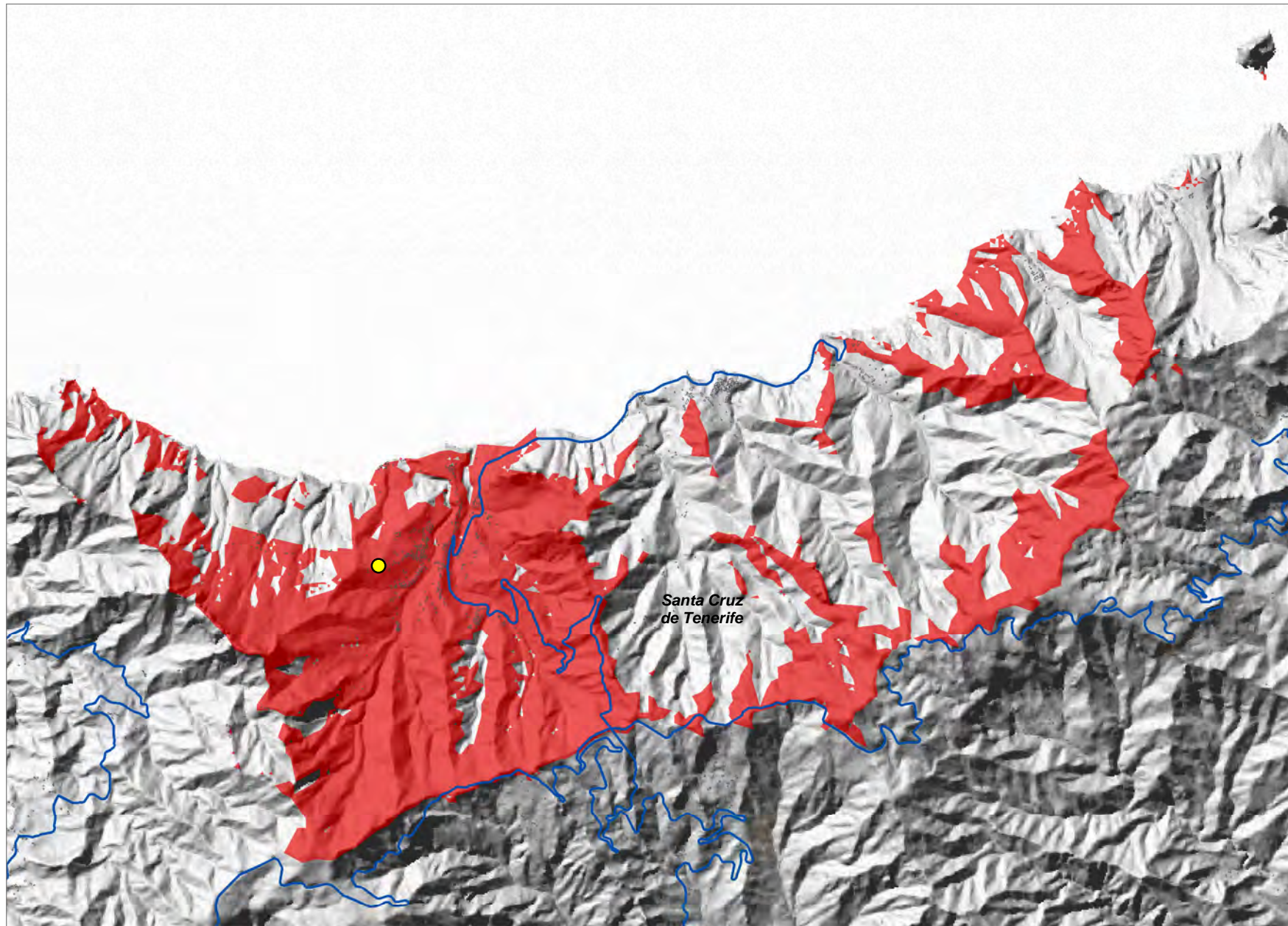




Taganana-2 ( STA\_04 )

COORDENADAS DE REFERENCIA WGS84-UTM28N: X: 380518 Y: 3159867

Cobertura Territorial del Servicio de Telefonía Móvil GSM-900

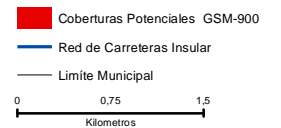
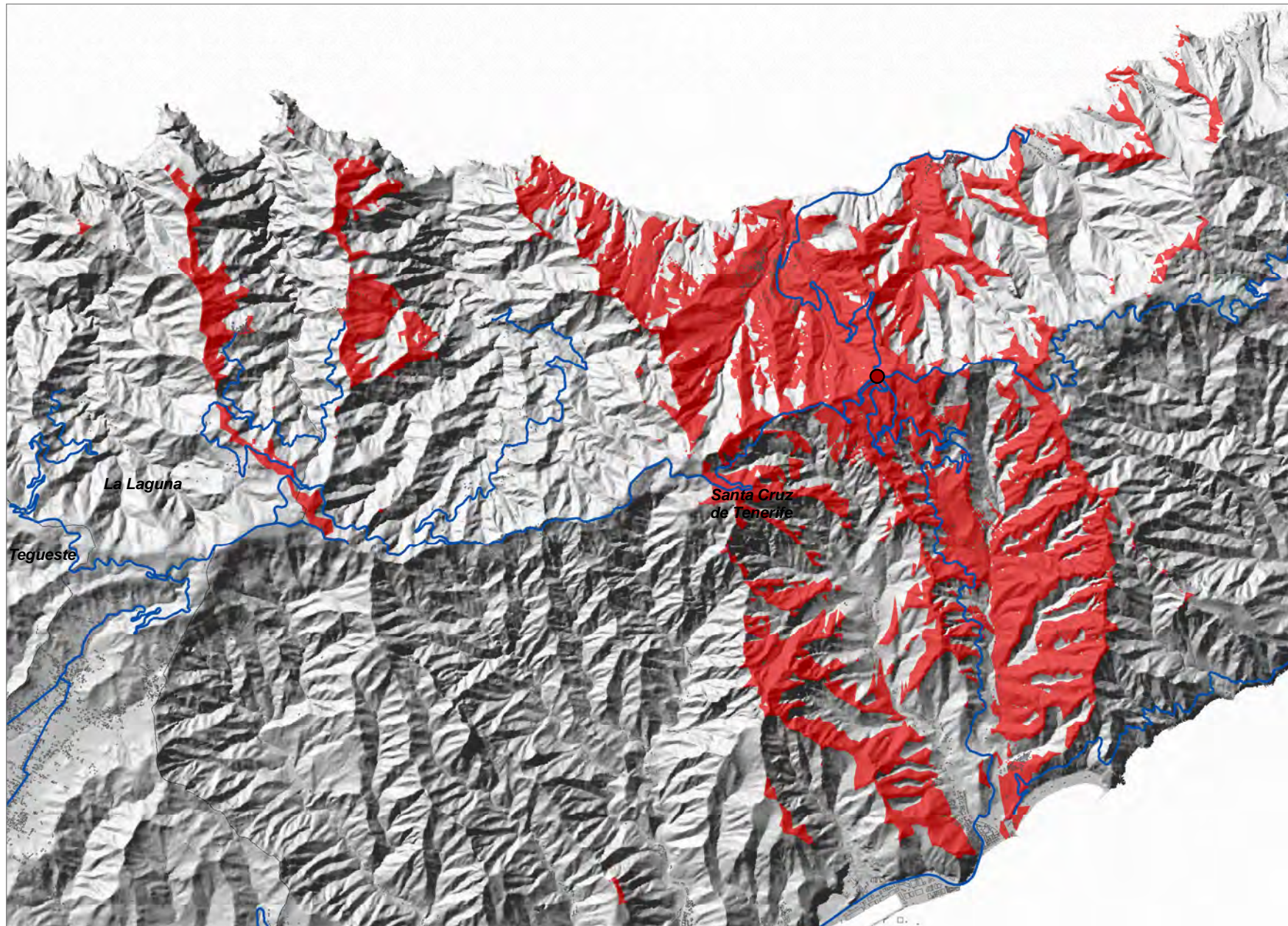




El Bailadero ( STA\_05 )

COORDENADAS DE REFERENCIA WGS84-UTM28N: X: 382107 Y: 3158741

Cobertura Territorial del Servicio de Telefonía Móvil GSM-900

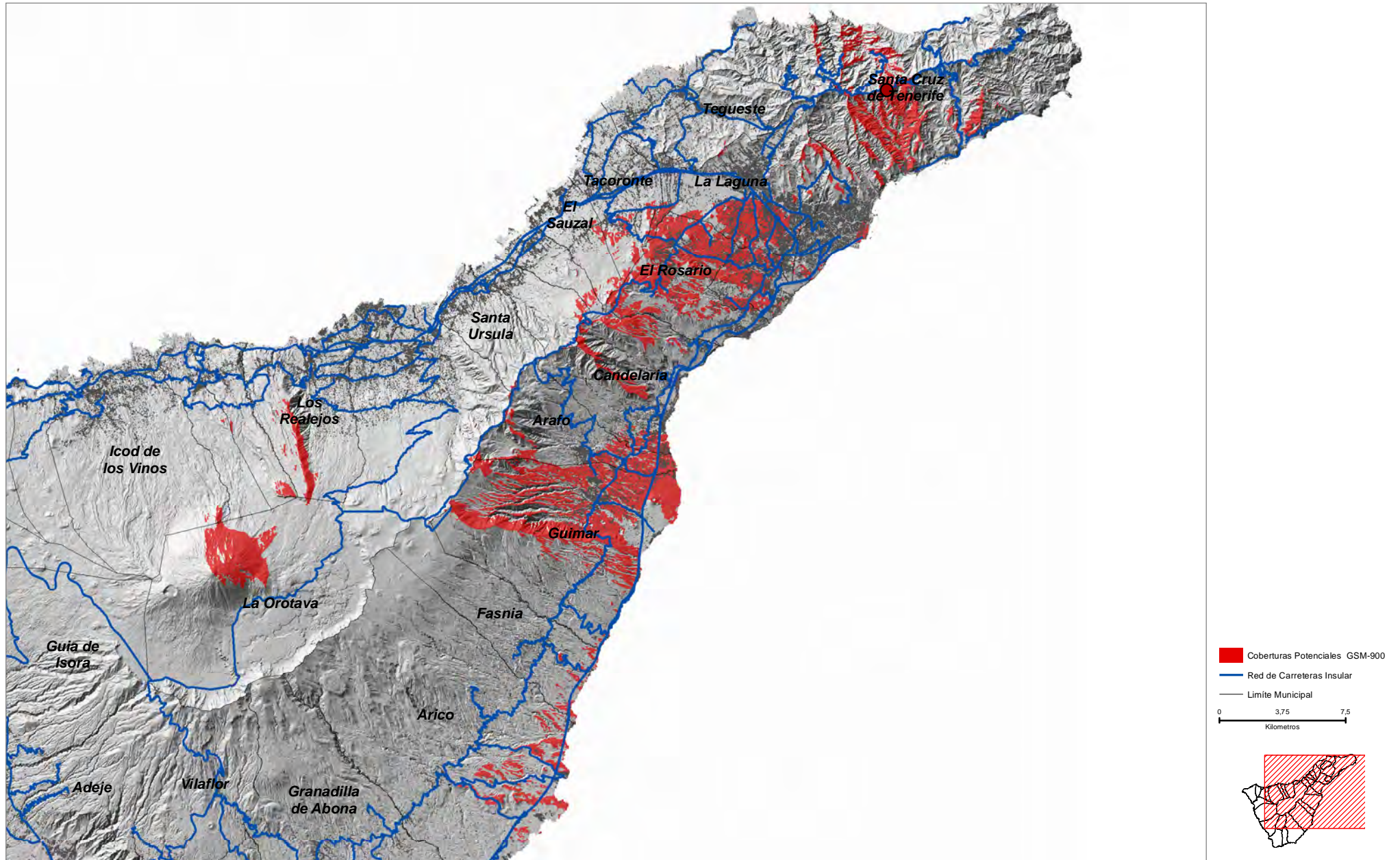




Casas de la Cumbre-2 ( STA\_06 )

COORDENADAS DE REFERENCIA WGS84-UTM28N: X: 378935 Y: 3157129

Cobertura Territorial del Servicio de Telefonía Móvil GSM-900

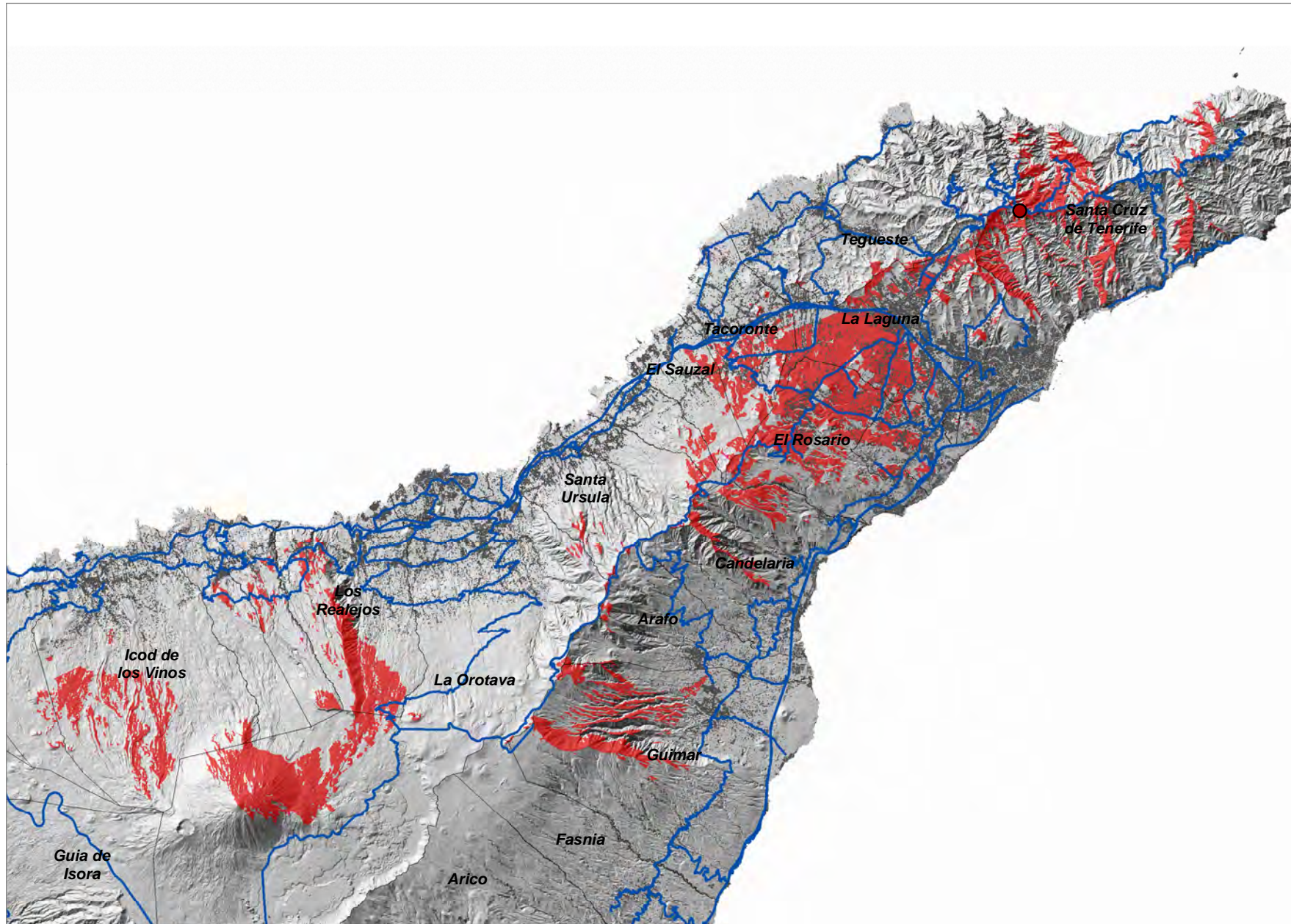




**Pico del Inglés ( STA\_07 )**

COORDENADAS DE REFERENCIA WGS84-UTM28N: X: **376358** Y: **3156896**

Cobertura Territorial del Servicio de Telefonía Móvil GSM-900



■ Coberturas Potenciales GSM-900  
— Red de Carreteras Insular  
— Límite Municipal

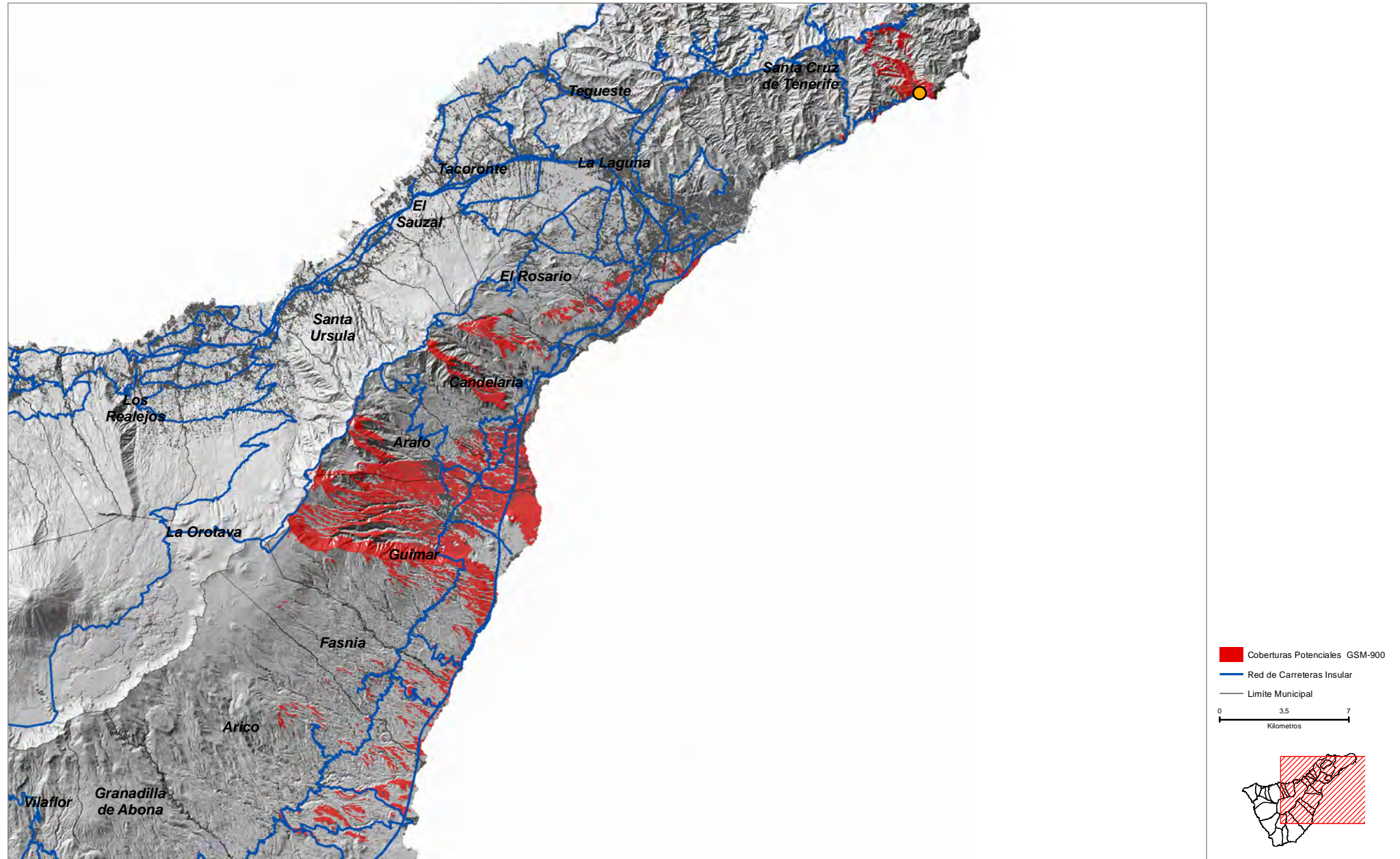
0      3,25      6,5  
 Kilómetros



Iguste de San Andrés ( STA\_08 )

COORDENADAS DE REFERENCIA WGS84-UTM28N: X: 387204 Y: 3155871

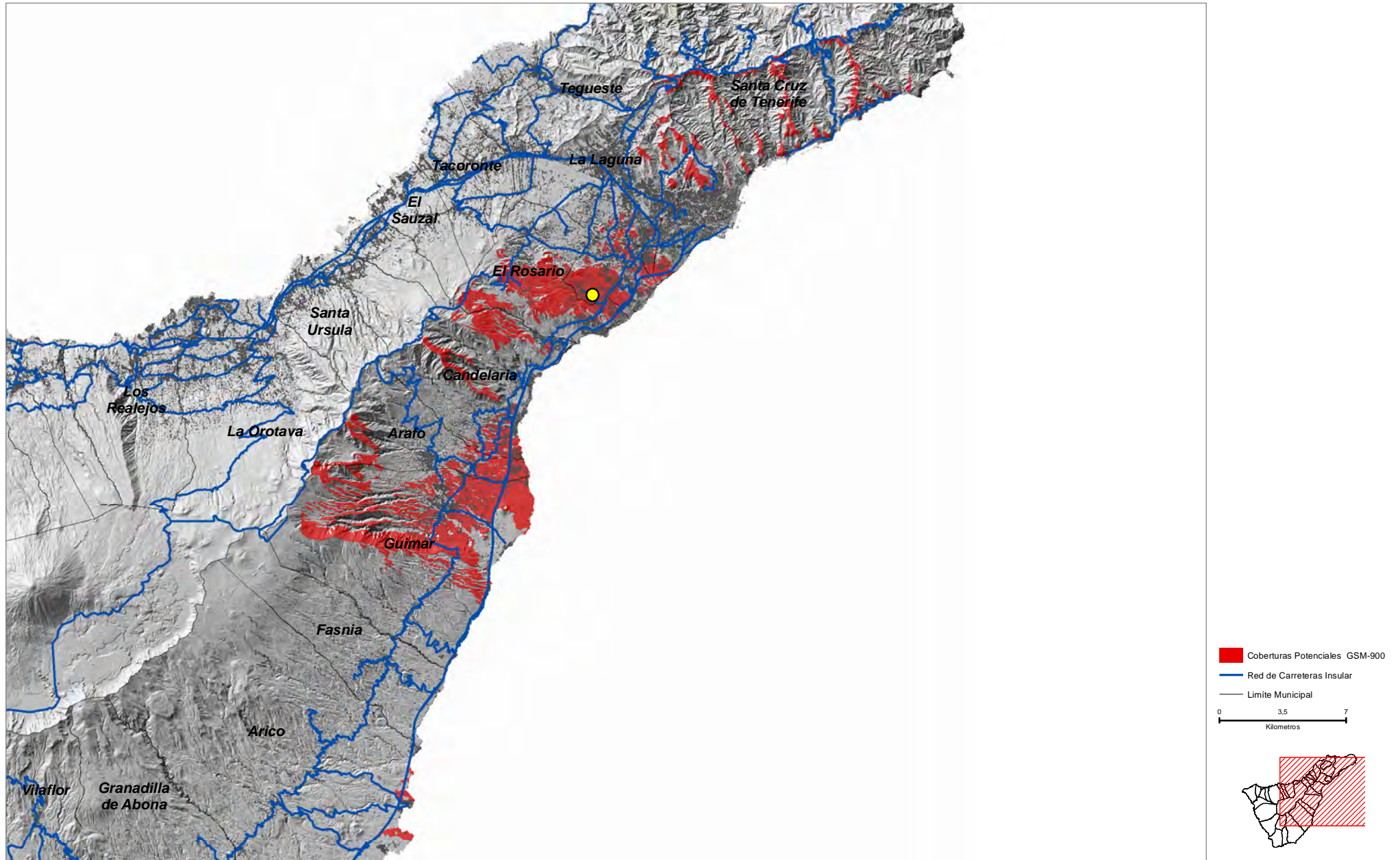
Cobertura Territorial del Servicio de Telefonía Móvil GSM-900





COORDENADAS DE REFERENCIA WGS84-UTM28N: X: 369946 Y: 3144624

Cobertura Territorial del Servicio de Telefonía Móvil GSM-900

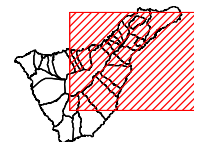
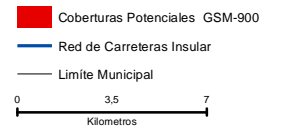
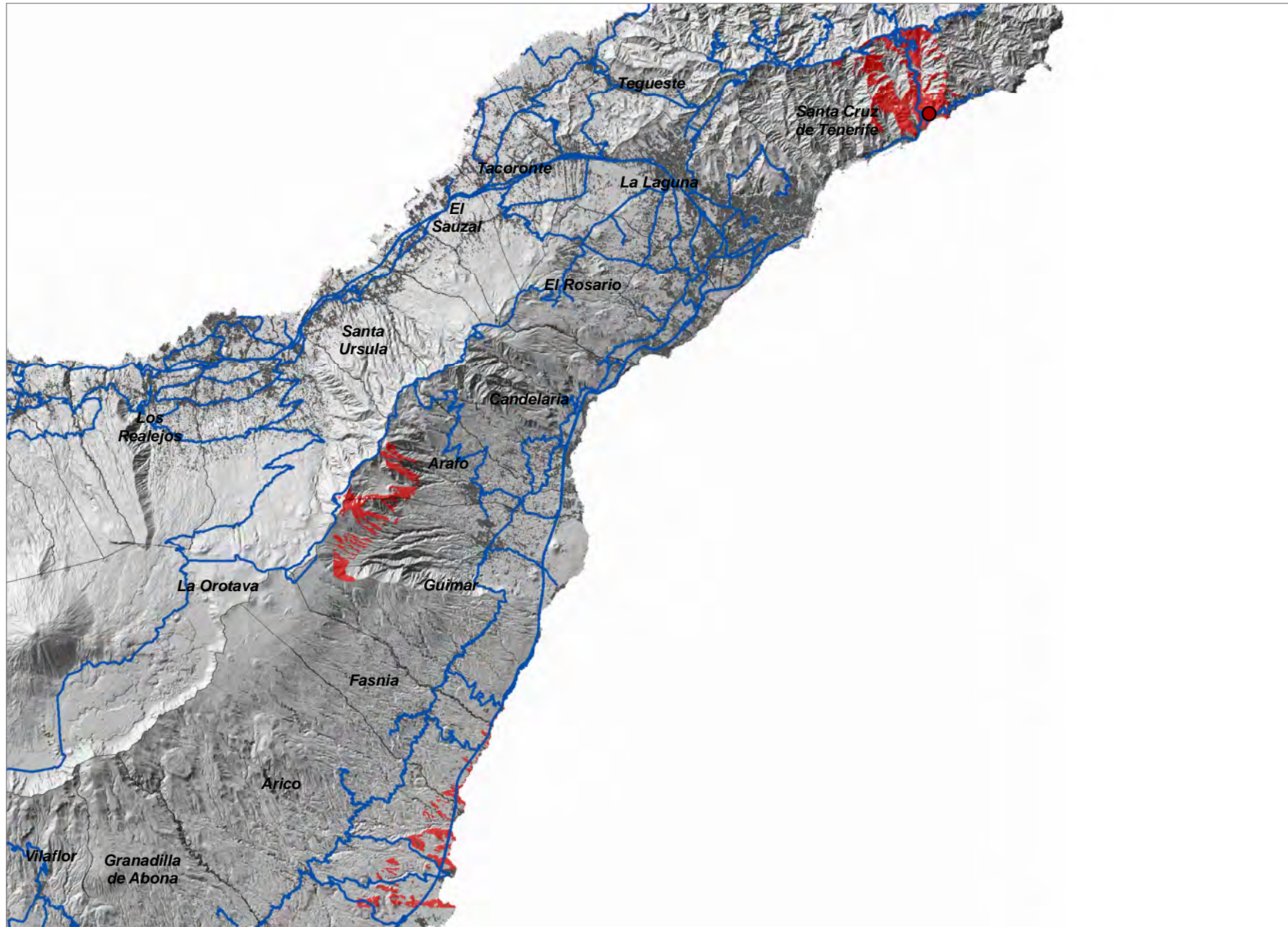




**El Suculum ( STA\_10 )**

COORDENADAS DE REFERENCIA WGS84-UTM28N: X: **383787** Y: **3154504**

Cobertura Territorial del Servicio de Telefonía Móvil GSM-900

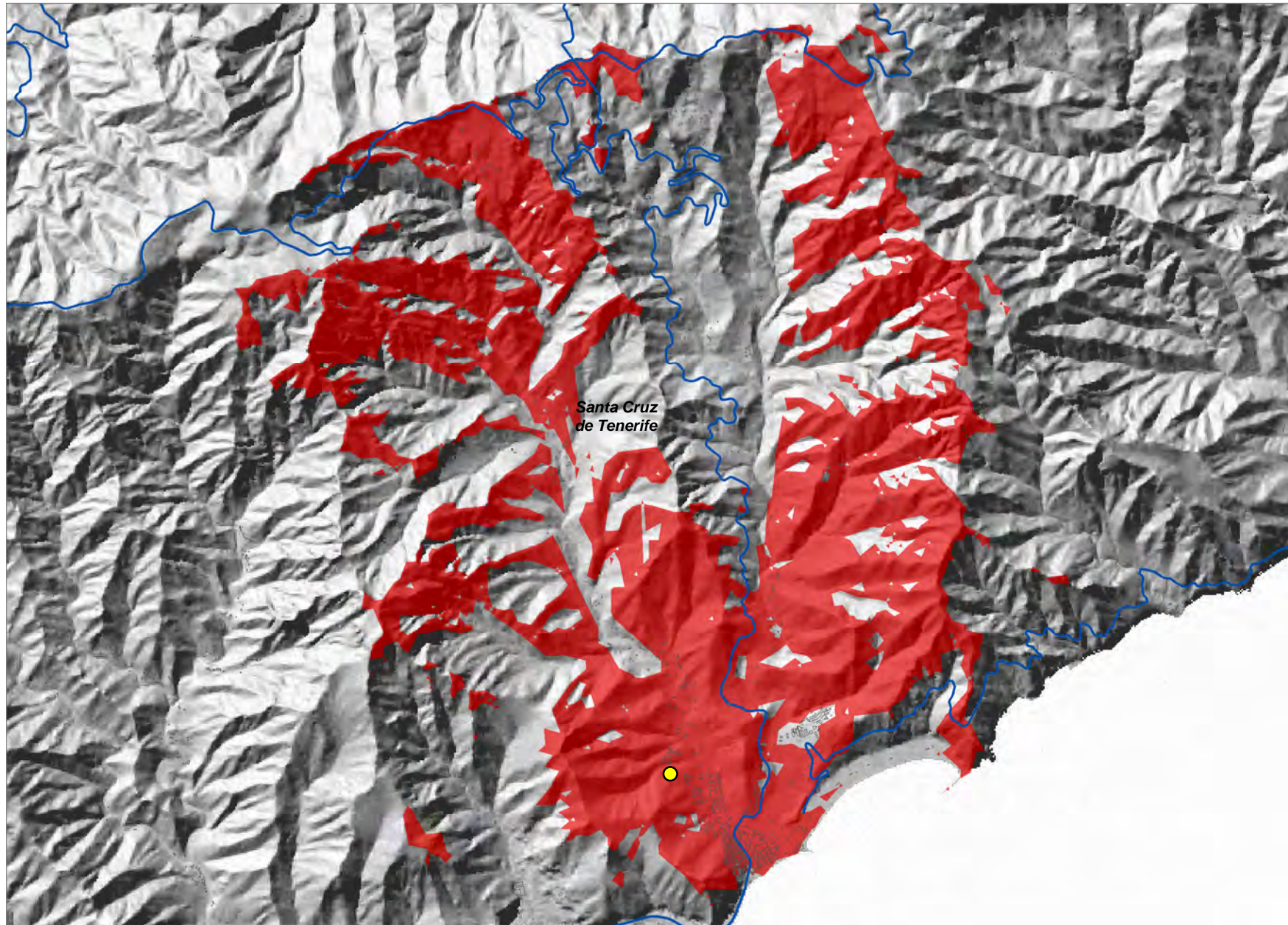




El Cercado ( STA\_11 )

COORDENADAS DE REFERENCIA WGS84-UTM28N: X: 382749 Y: 3154201

Cobertura Territorial del Servicio de Telefonía Móvil GSM-900

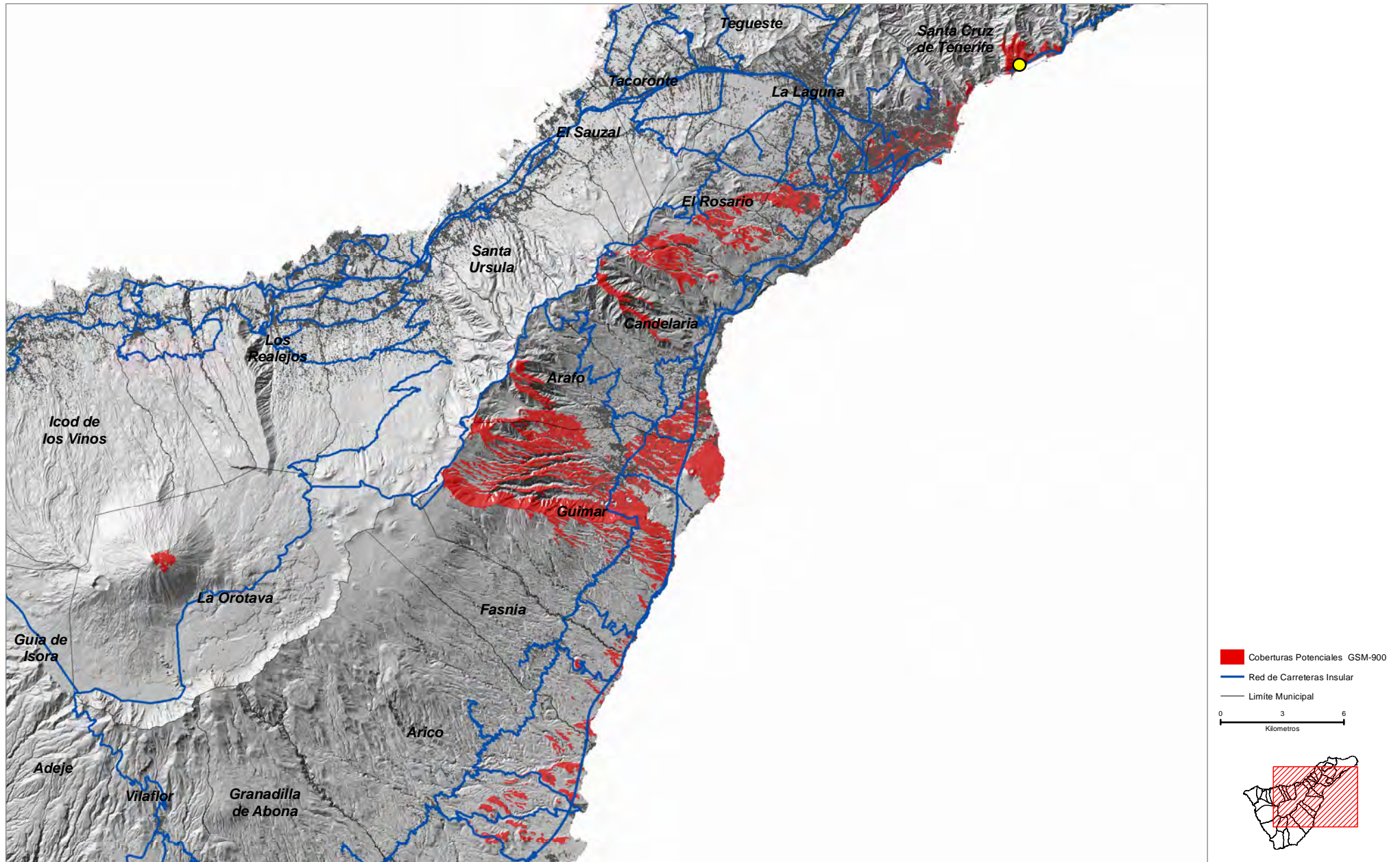




Cueva Bermeja ( STA\_12 )

COORDENADAS DE REFERENCIA WGS84-UTM28N: X: 381073 Y: 3152596

Cobertura Territorial del Servicio de Telefonía Móvil GSM-900

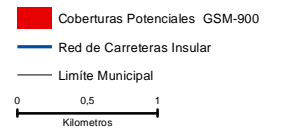
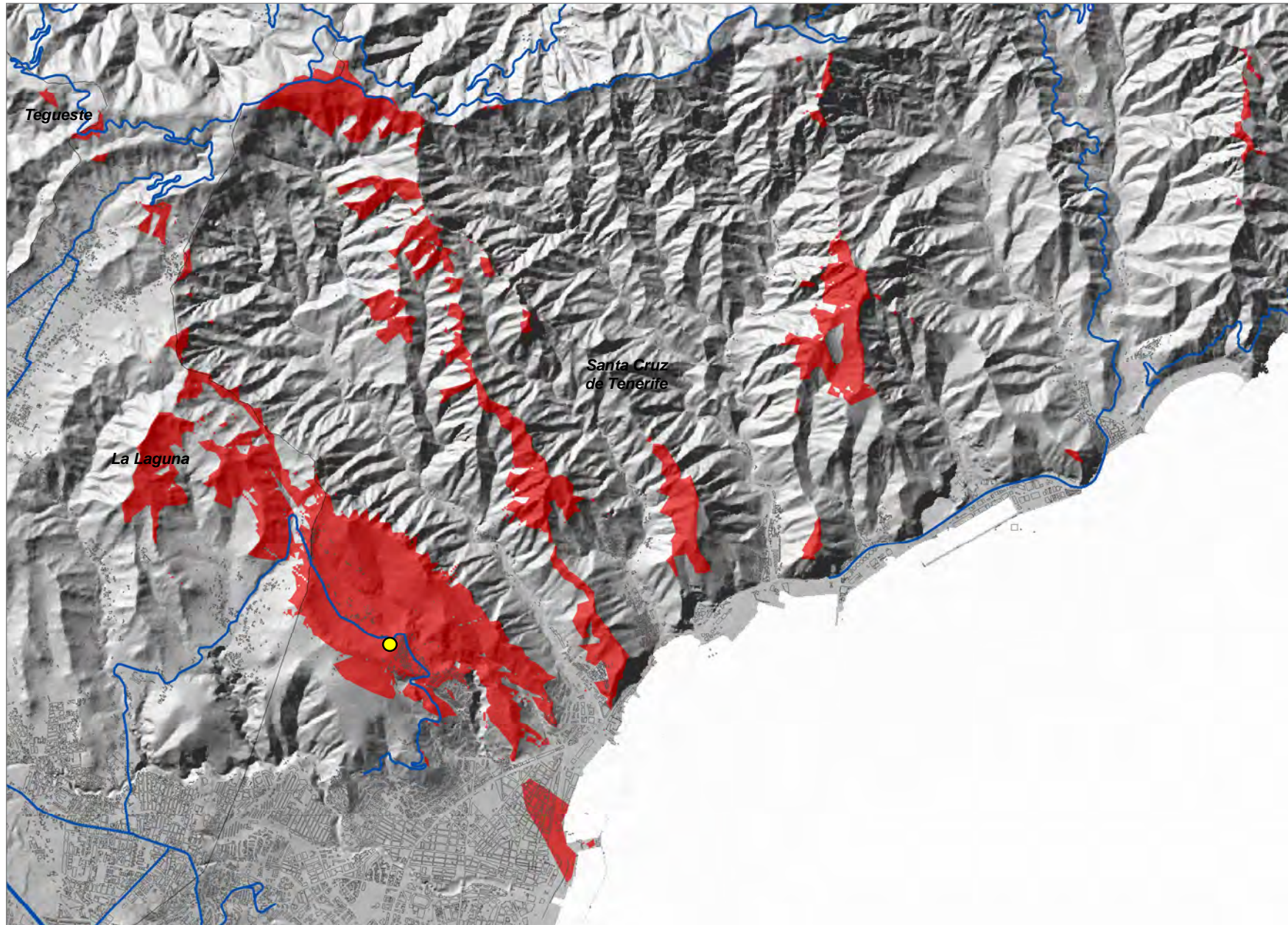




Los Campitos ( STA\_13 )

COORDENADAS DE REFERENCIA WGS84-UTM28N: X: 376294 Y: 3151656

Cobertura Territorial del Servicio de Telefonía Móvil GSM-900

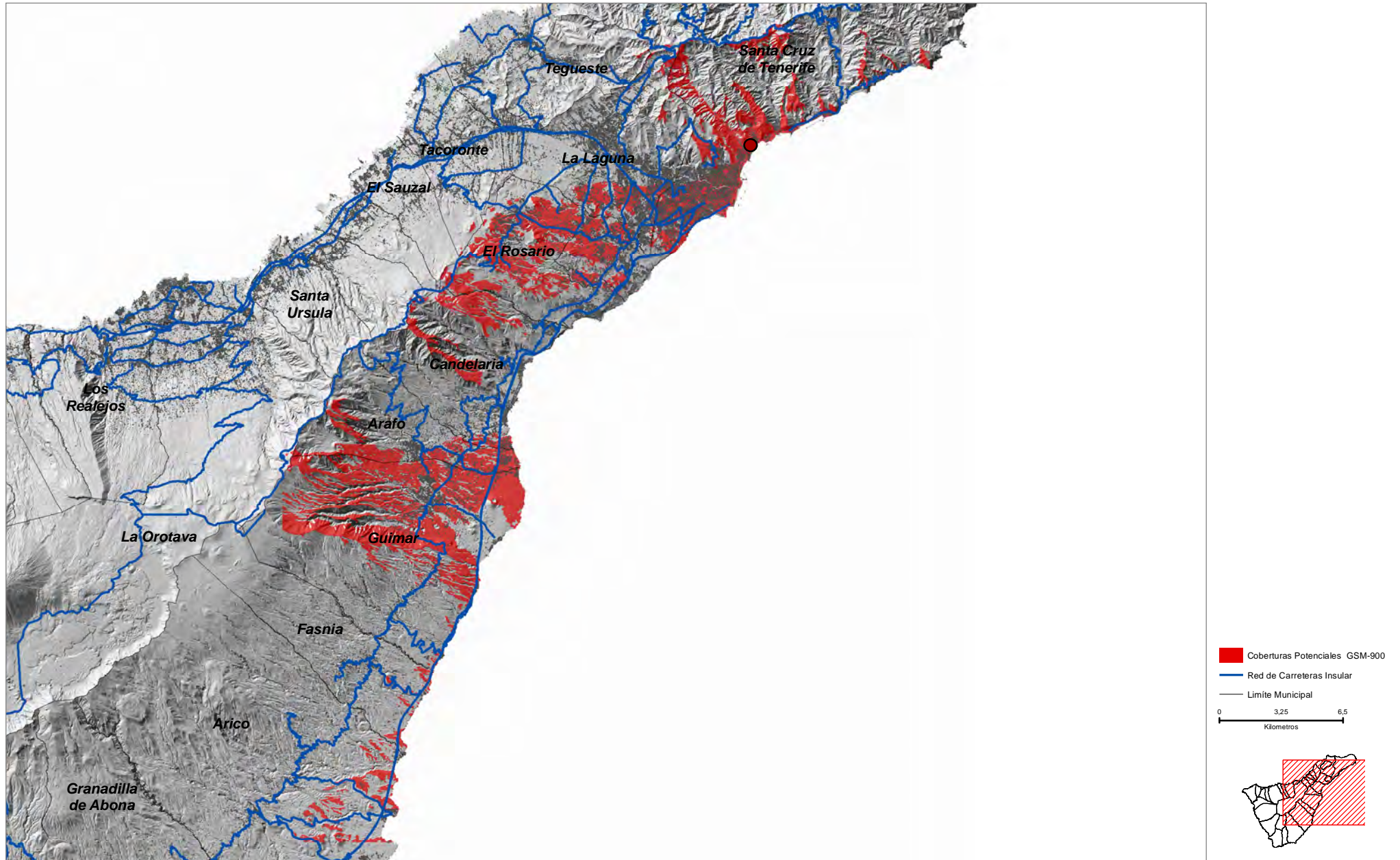




Montaña Alegría ( STA\_14 )

COORDENADAS DE REFERENCIA WGS84-UTM28N: X: 378555 Y: 3151518

Cobertura Territorial del Servicio de Telefonía Móvil GSM-900

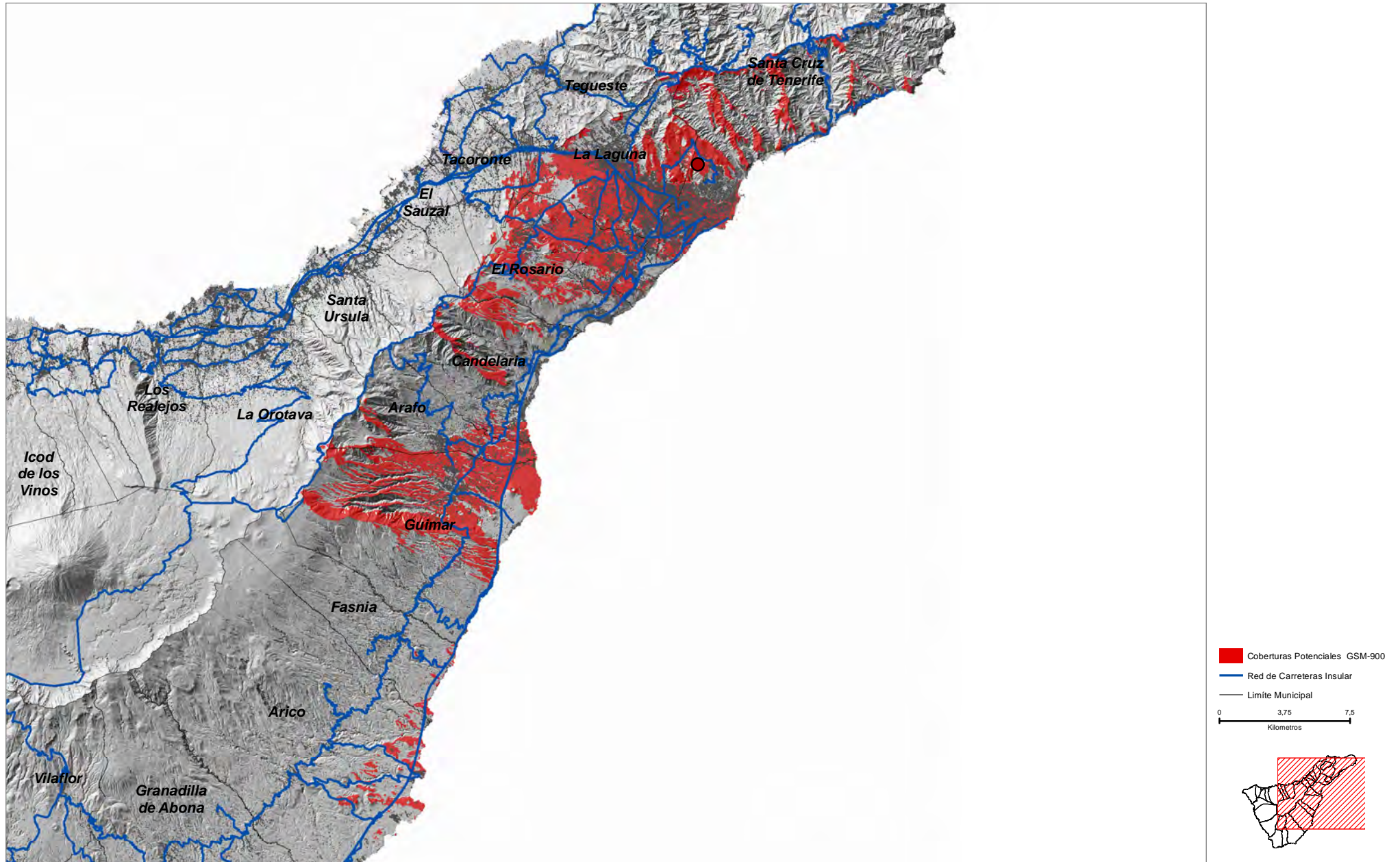




Las Mesas-1 ( STA\_15-1 )

COORDENADAS DE REFERENCIA WGS84-UTM28N: X: 375703 Y: 3151499

Cobertura Territorial del Servicio de Telefonía Móvil GSM-900

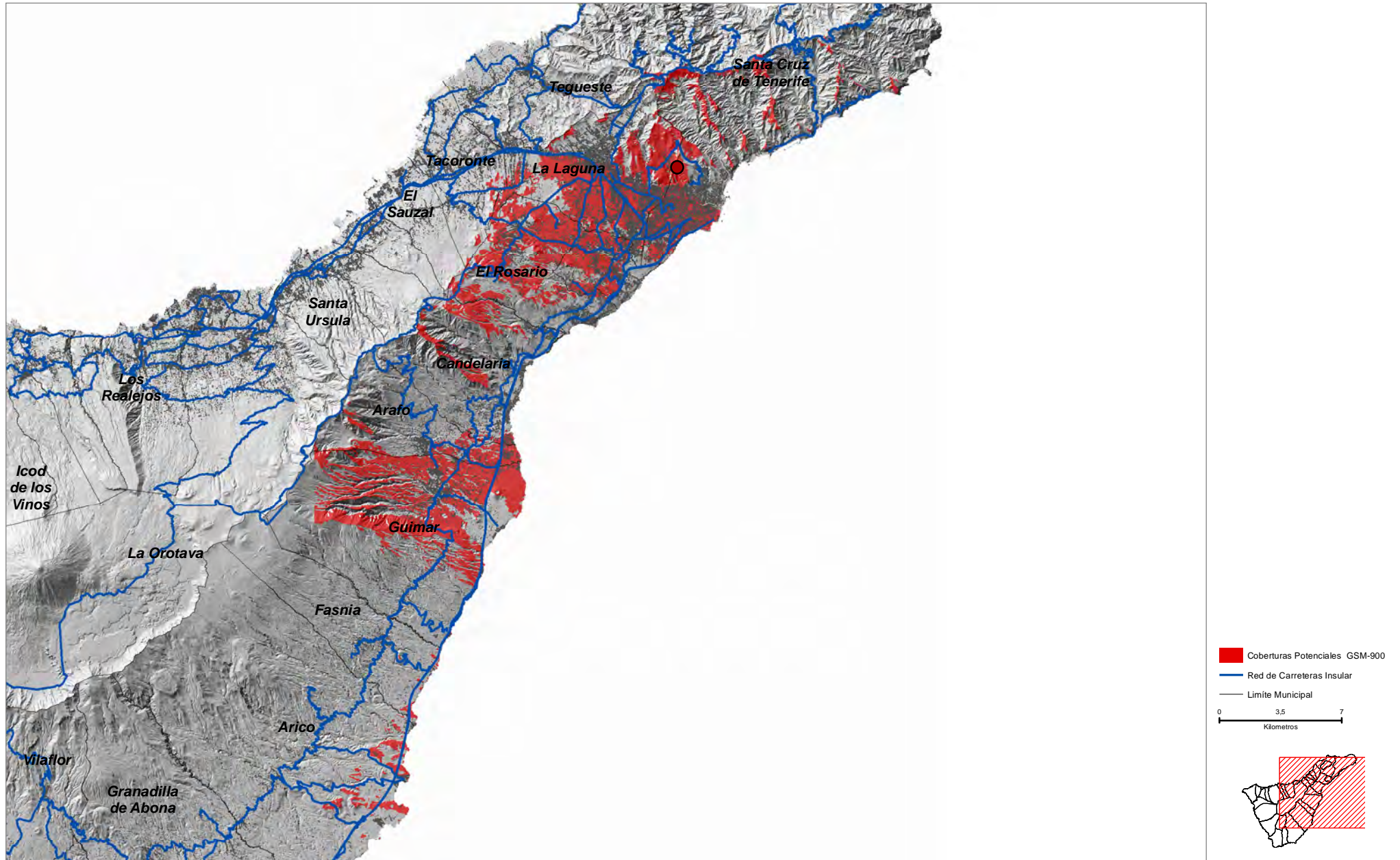




Las Mesas-2 ( STA\_15-2 )

COORDENADAS DE REFERENCIA WGS84-UTM28N: X: 375390 Y: 3151413

Cobertura Territorial del Servicio de Telefonía Móvil GSM-900

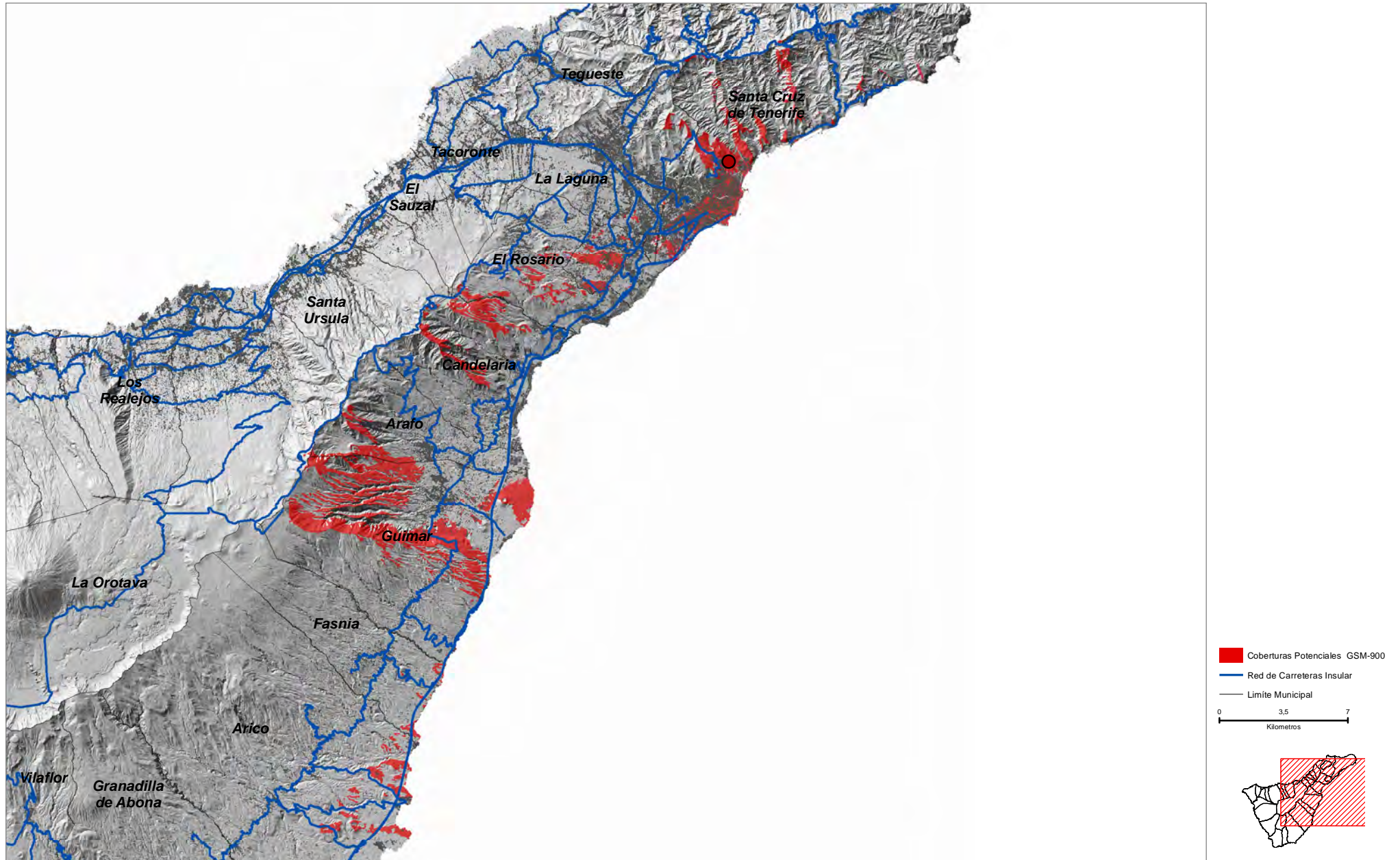




Las Mesetas ( STA\_16 )

COORDENADAS DE REFERENCIA WGS84-UTM28N: X: 377314 Y: 3151242

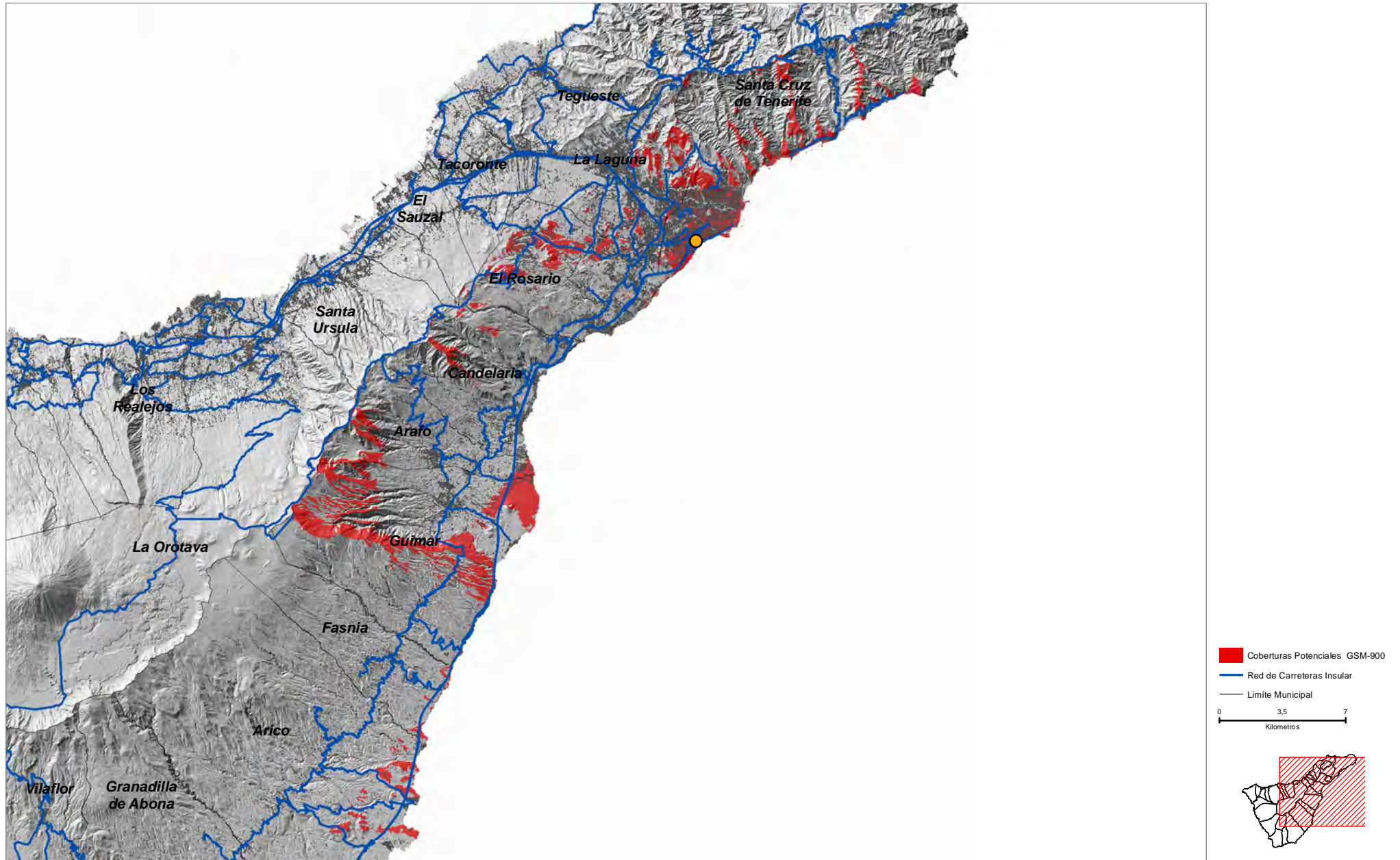
Cobertura Territorial del Servicio de Telefonía Móvil GSM-900





COORDENADAS DE REFERENCIA WGS84-UTM28N: X: 375411 Y: 3147526

Cobertura Territorial del Servicio de Telefonía Móvil GSM-900

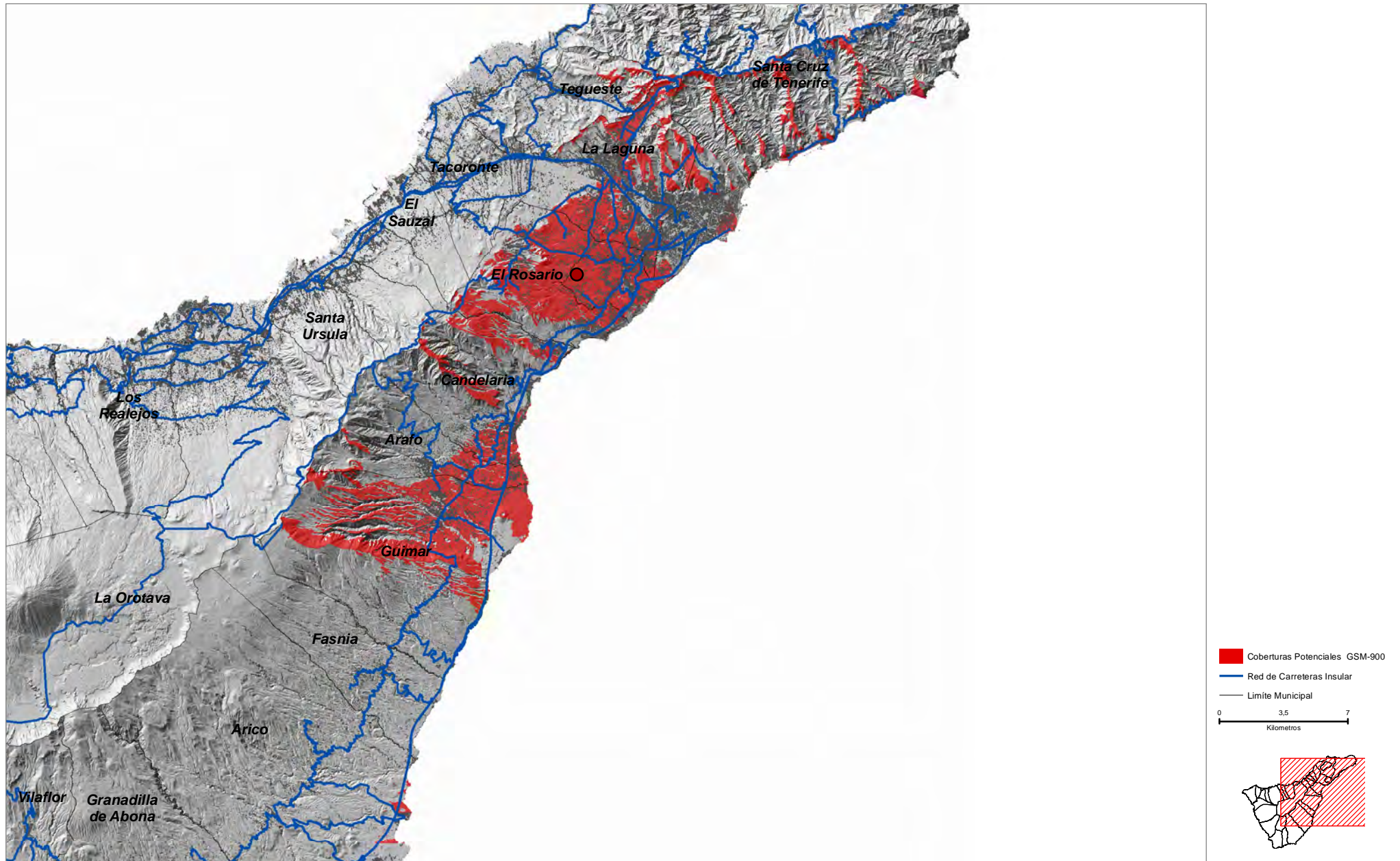




Montaña Talavera ( STA\_19 )

COORDENADAS DE REFERENCIA WGS84-UTM28N: X: 369104 Y: 3145925


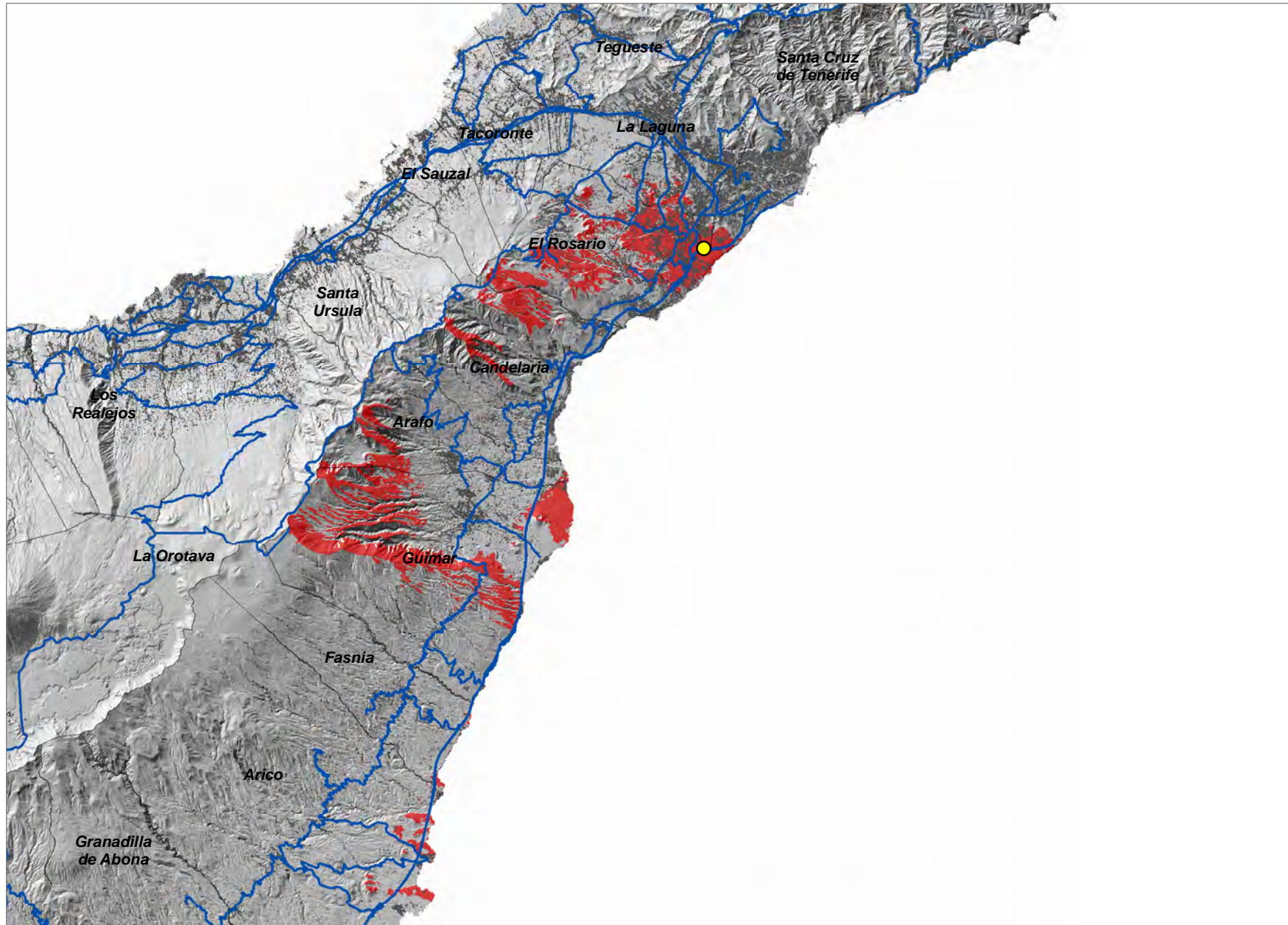
Cobertura Territorial del Servicio de Telefonía Móvil GSM-900





COORDENADAS DE REFERENCIA WGS84-UTM28N: X: 372958 Y: 3145737

Cobertura Territorial del Servicio de Telefonía Móvil GSM-900

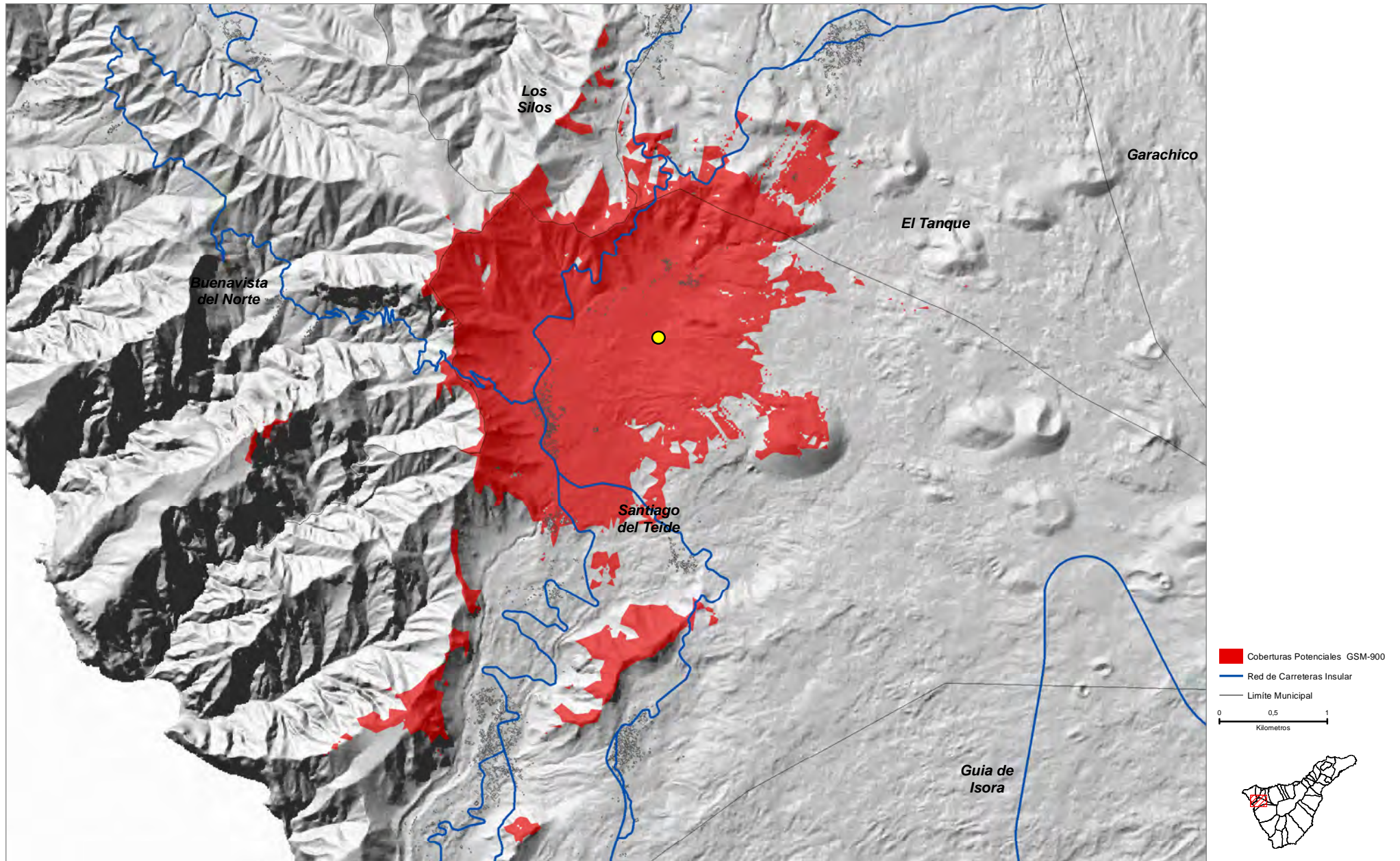




Cercado Los Corrales ( STE\_01 )

COORDENADAS DE REFERENCIA WGS84-UTM28N: X: 323055 Y: 3132033

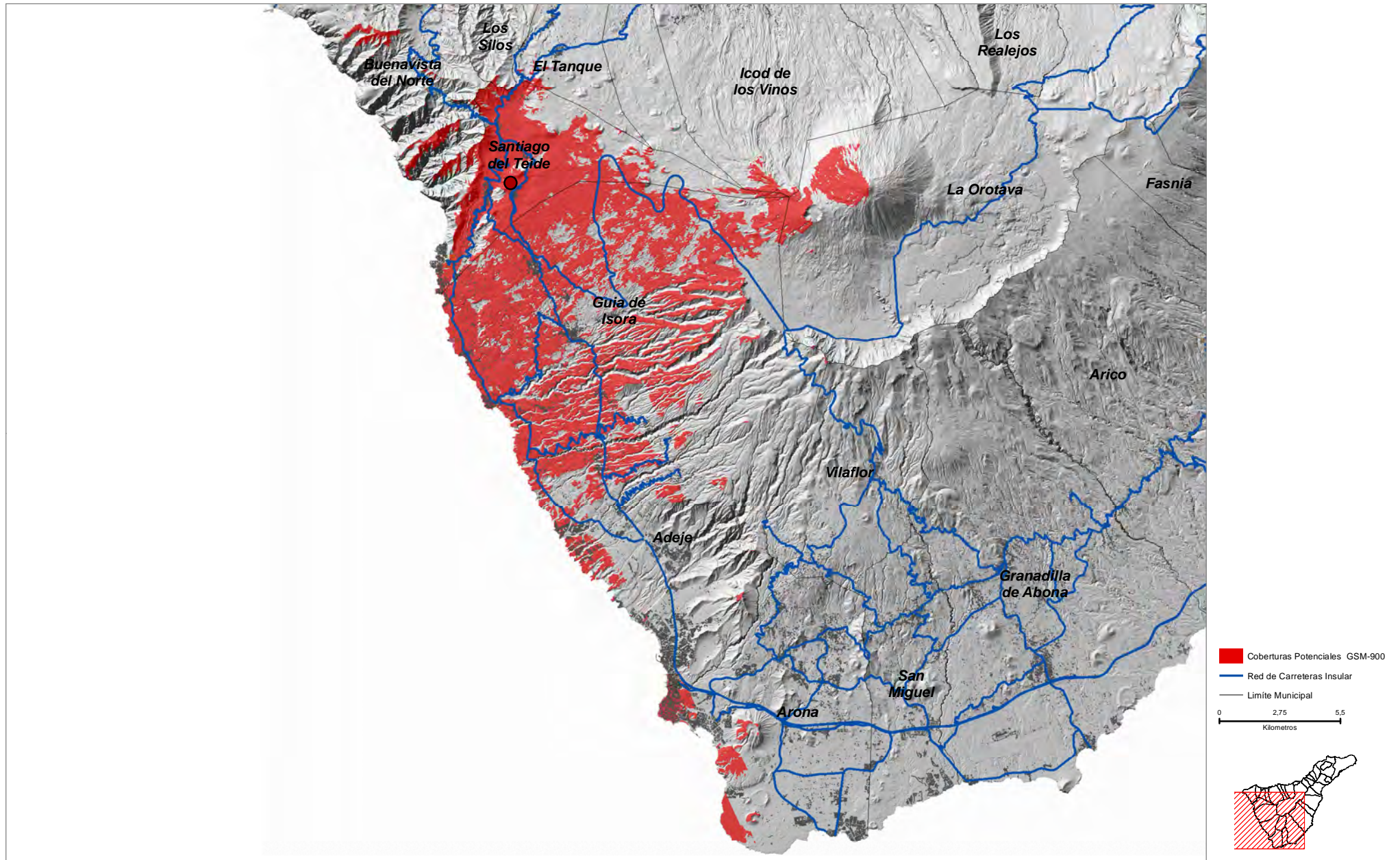
Cobertura Territorial del Servicio de Telefonía Móvil GSM-900





COORDENADAS DE REFERENCIA WGS84-UTM28N: X: 322607 Y: 3128753

Cobertura Territorial del Servicio de Telefonía Móvil GSM-900

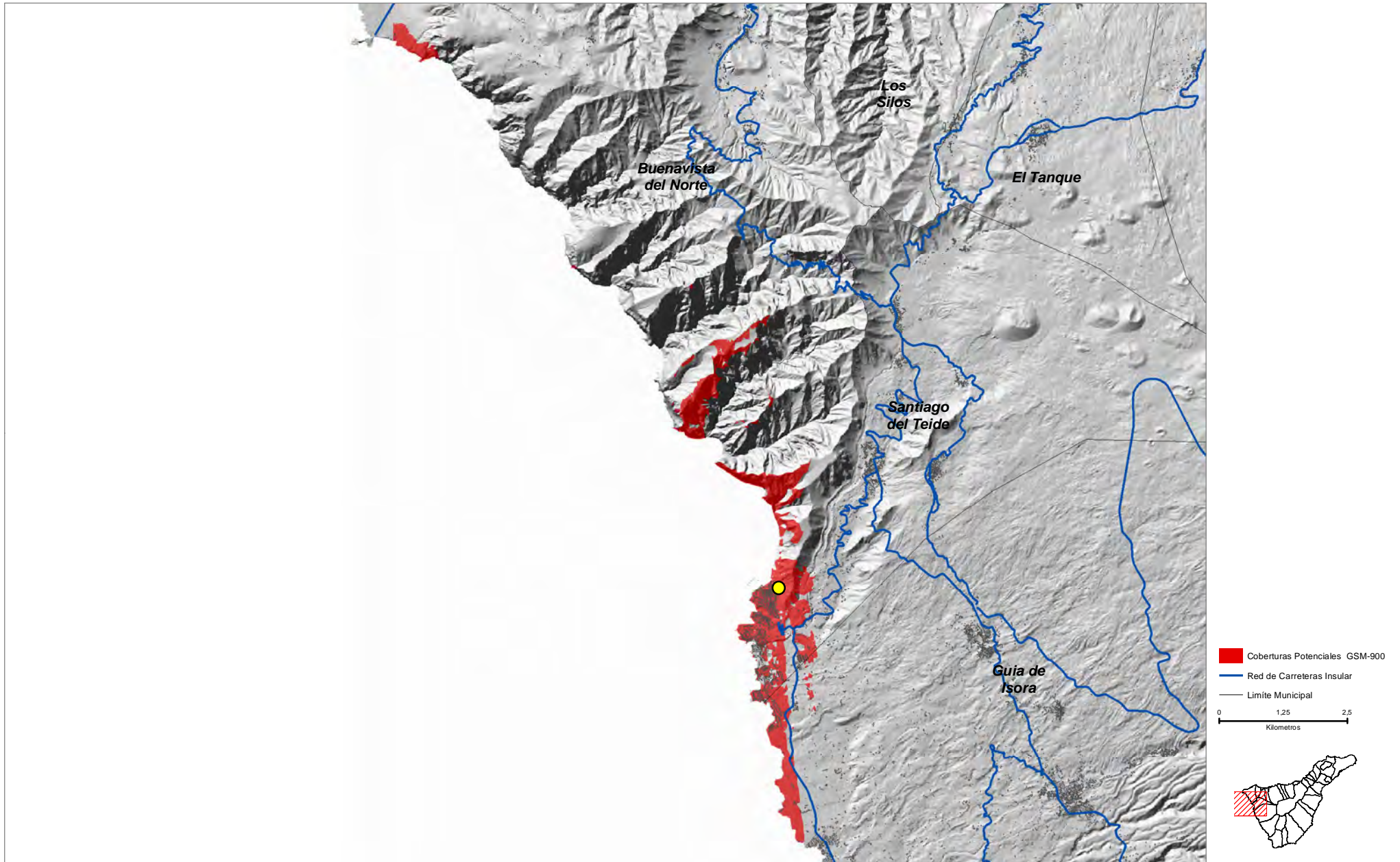




Los Gigantes ( STE\_03 )

COORDENADAS DE REFERENCIA WGS84-UTM28N: X: 319717 Y: 3125922

Cobertura Territorial del Servicio de Telefonía Móvil GSM-900

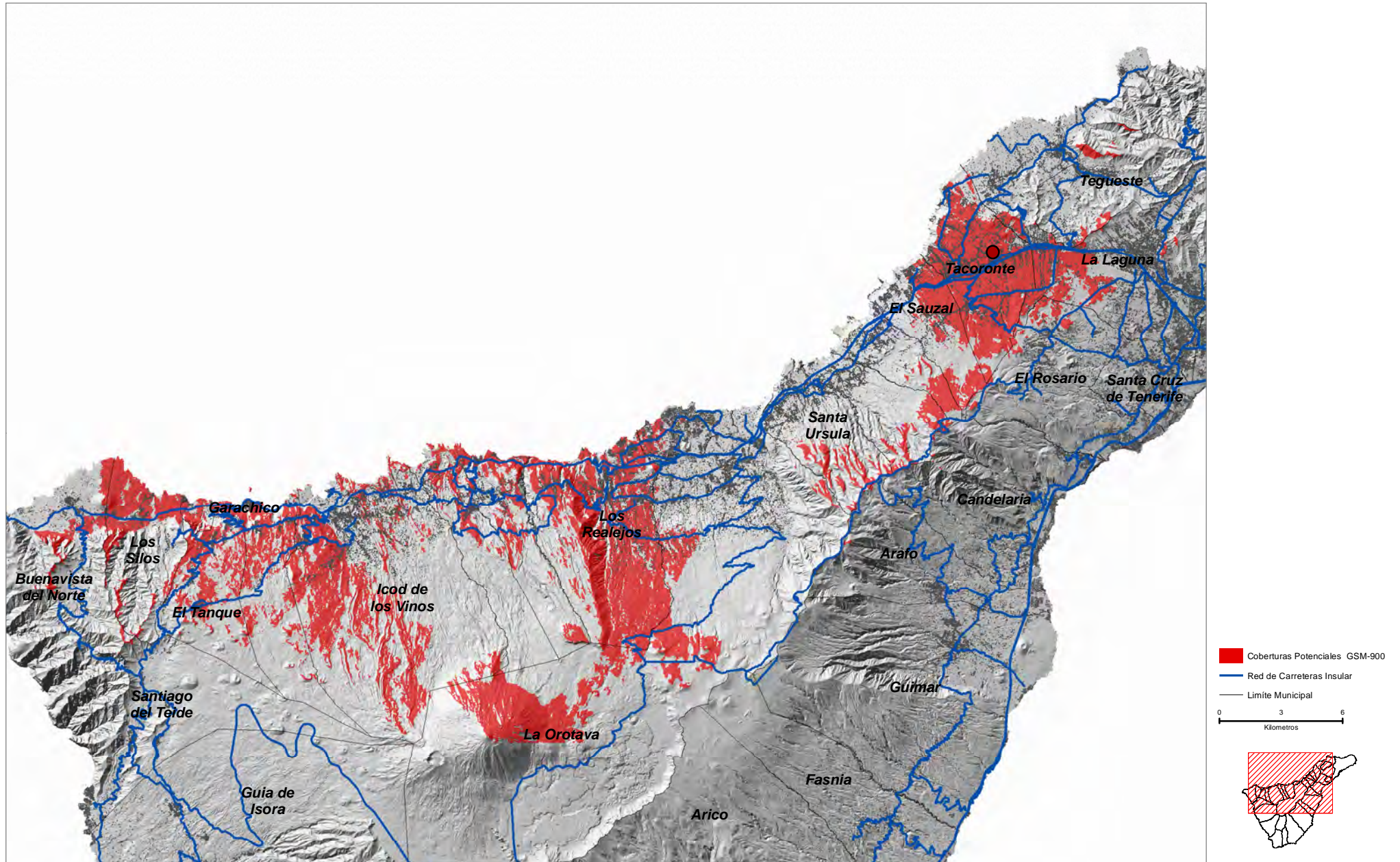




Lomo Colorado ( TAC\_01 )

COORDENADAS DE REFERENCIA WGS84-UTM28N: X: 363576 Y: 3152076

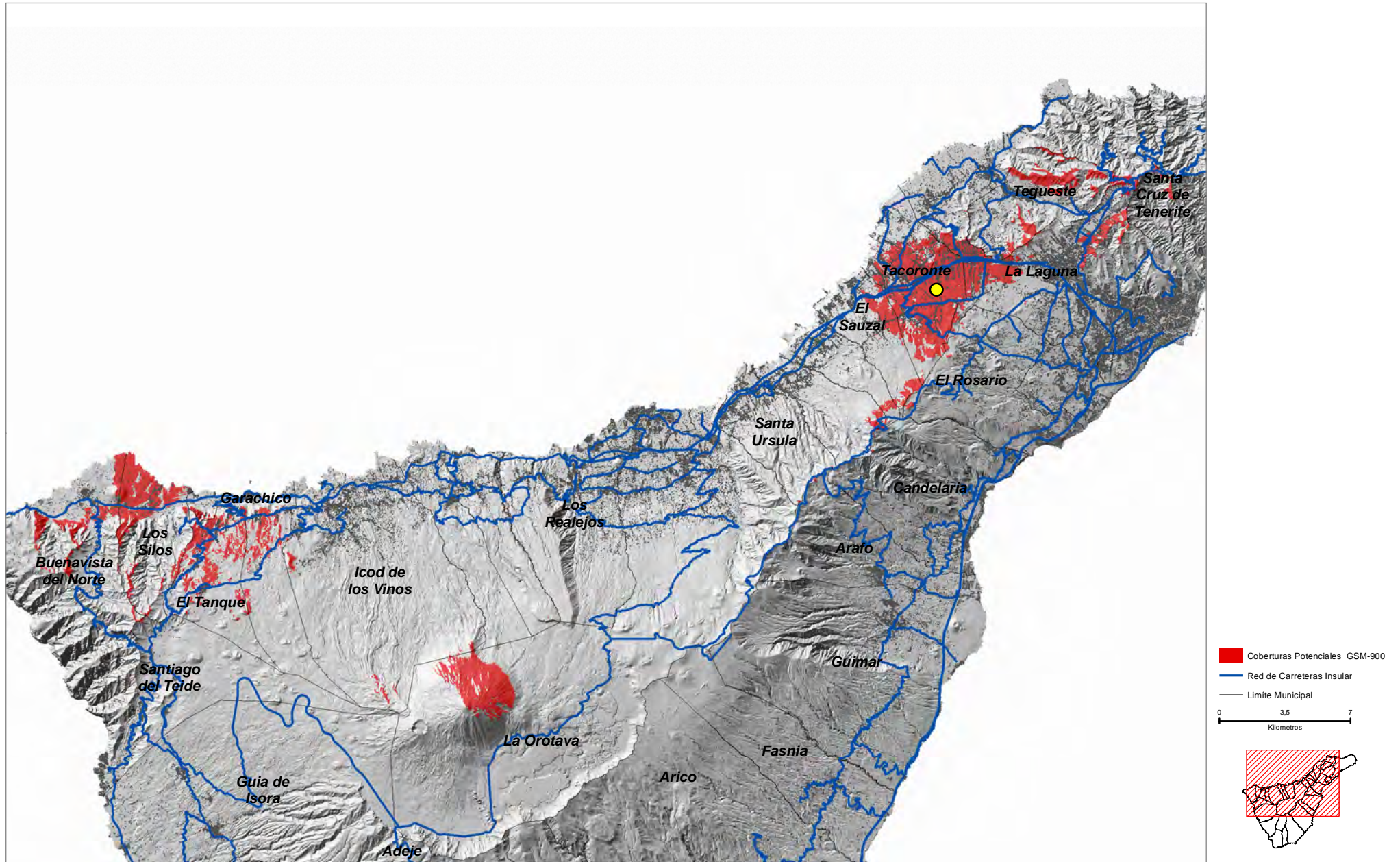
Cobertura Territorial del Servicio de Telefonía Móvil GSM-900





COORDENADAS DE REFERENCIA WGS84-UTM28N: X: 364042 Y: 3150762

Cobertura Territorial del Servicio de Telefonía Móvil GSM-900

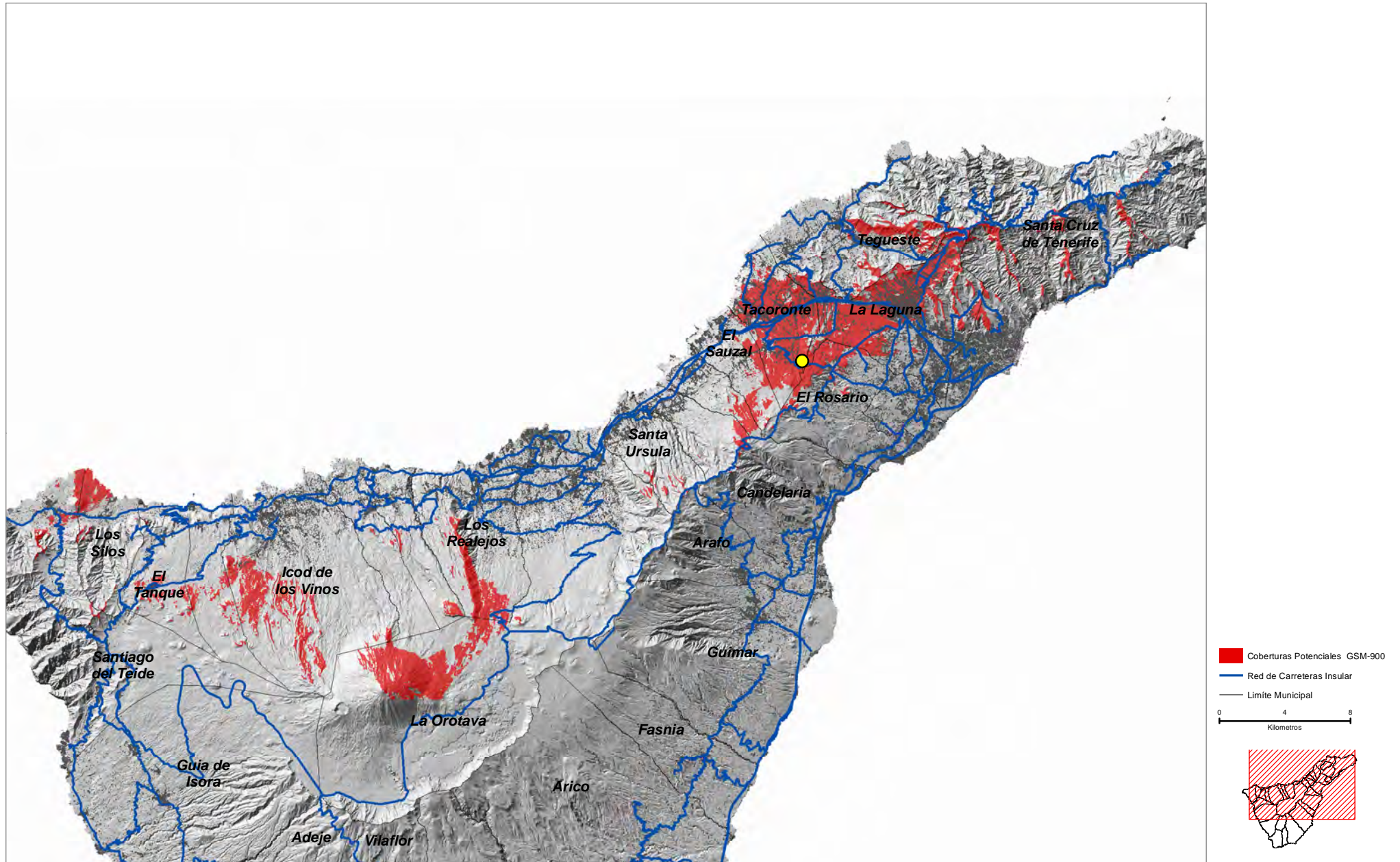




Montaña del Hijo ( TAC\_03 )

COORDENADAS DE REFERENCIA WGS84-UTM28N: X: 364563 Y: 3148614

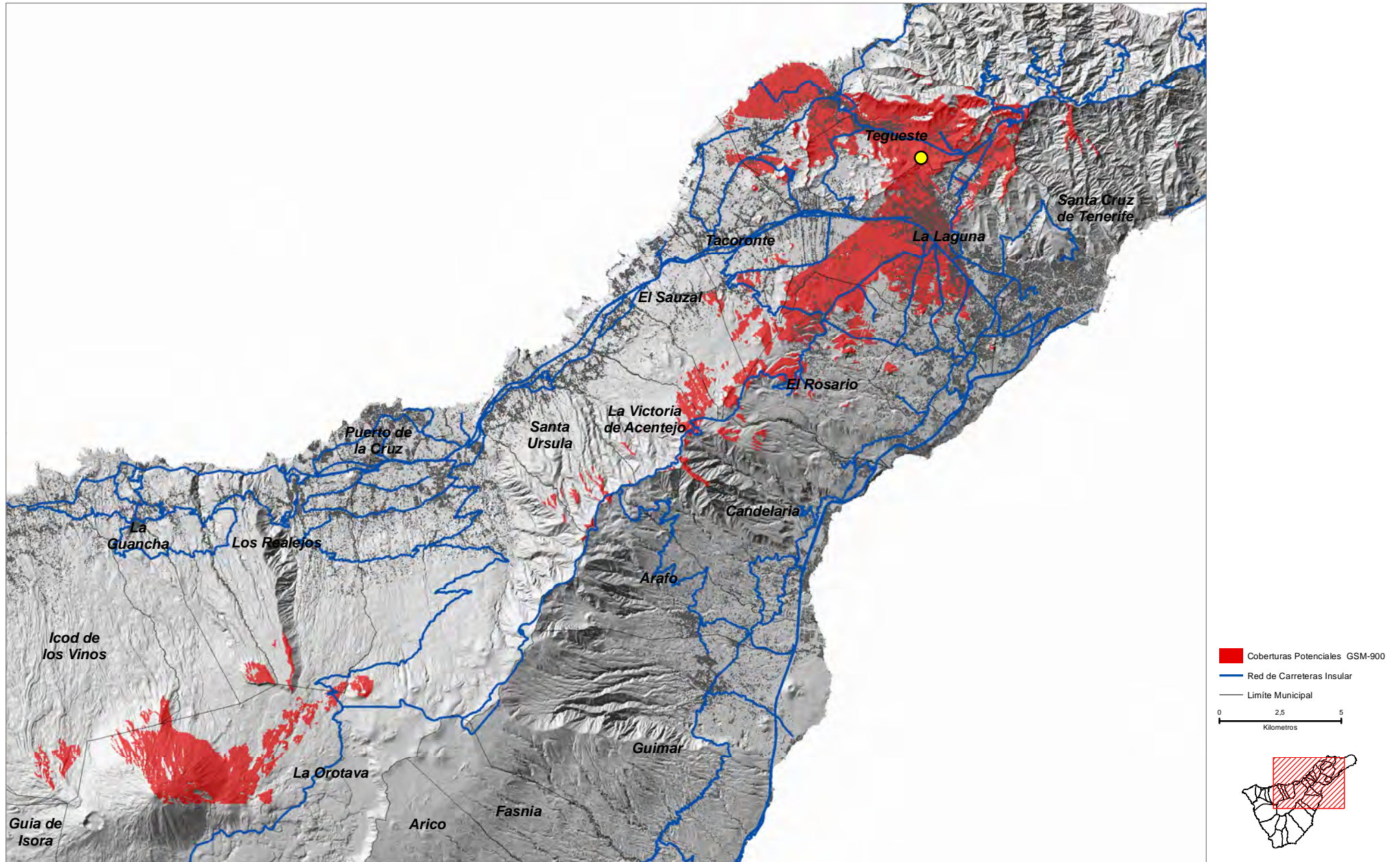
Cobertura Territorial del Servicio de Telefonía Móvil GSM-900





COORDENADAS DE REFERENCIA WGS84-UTM28N: X: 370396 Y: 3154655

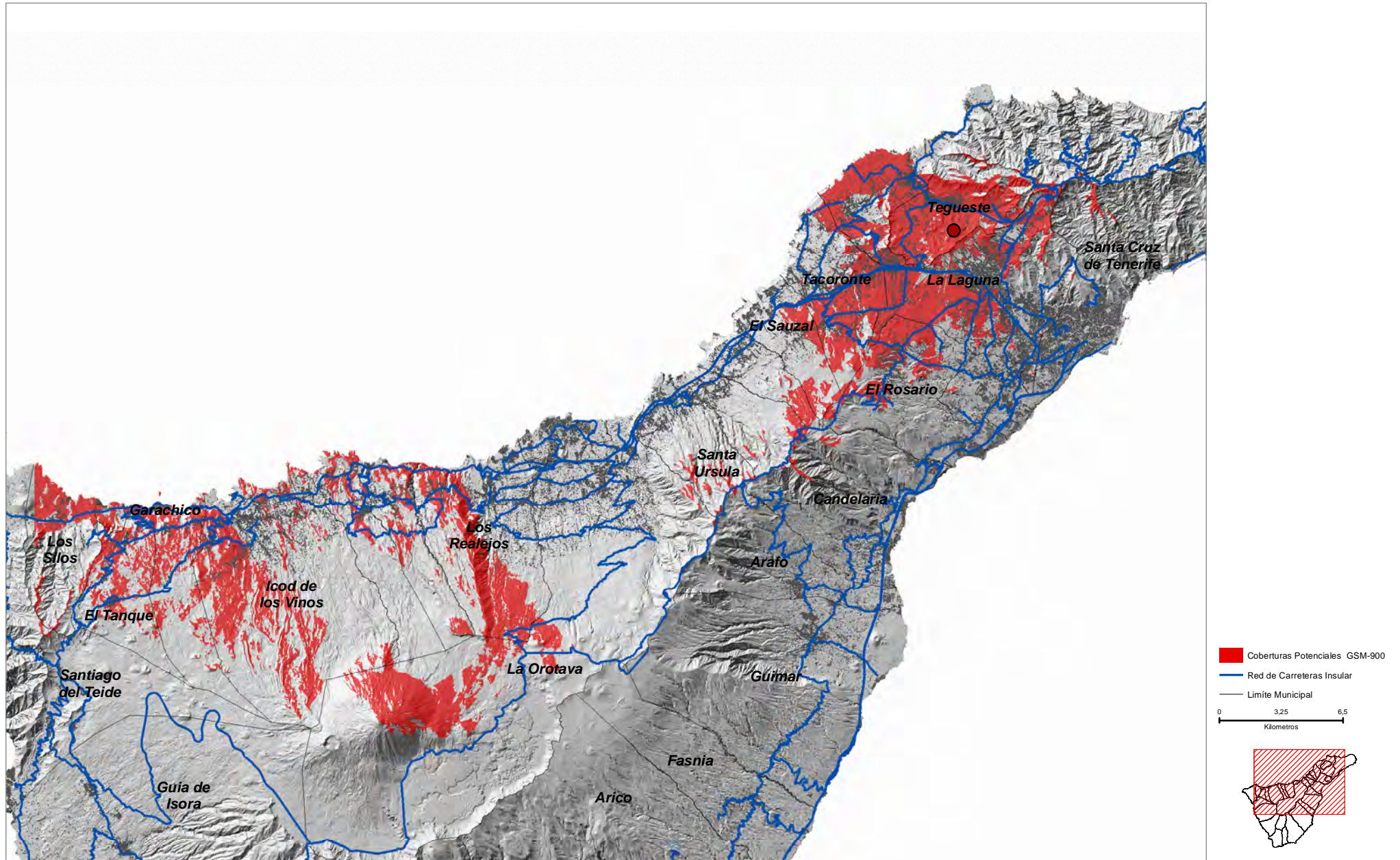
Cobertura Territorial del Servicio de Telefonía Móvil GSM-900





COORDENADAS DE REFERENCIA WGS84-UTM28N: X: 369155 Y: 3154333

Cobertura Territorial del Servicio de Telefonía Móvil GSM-900

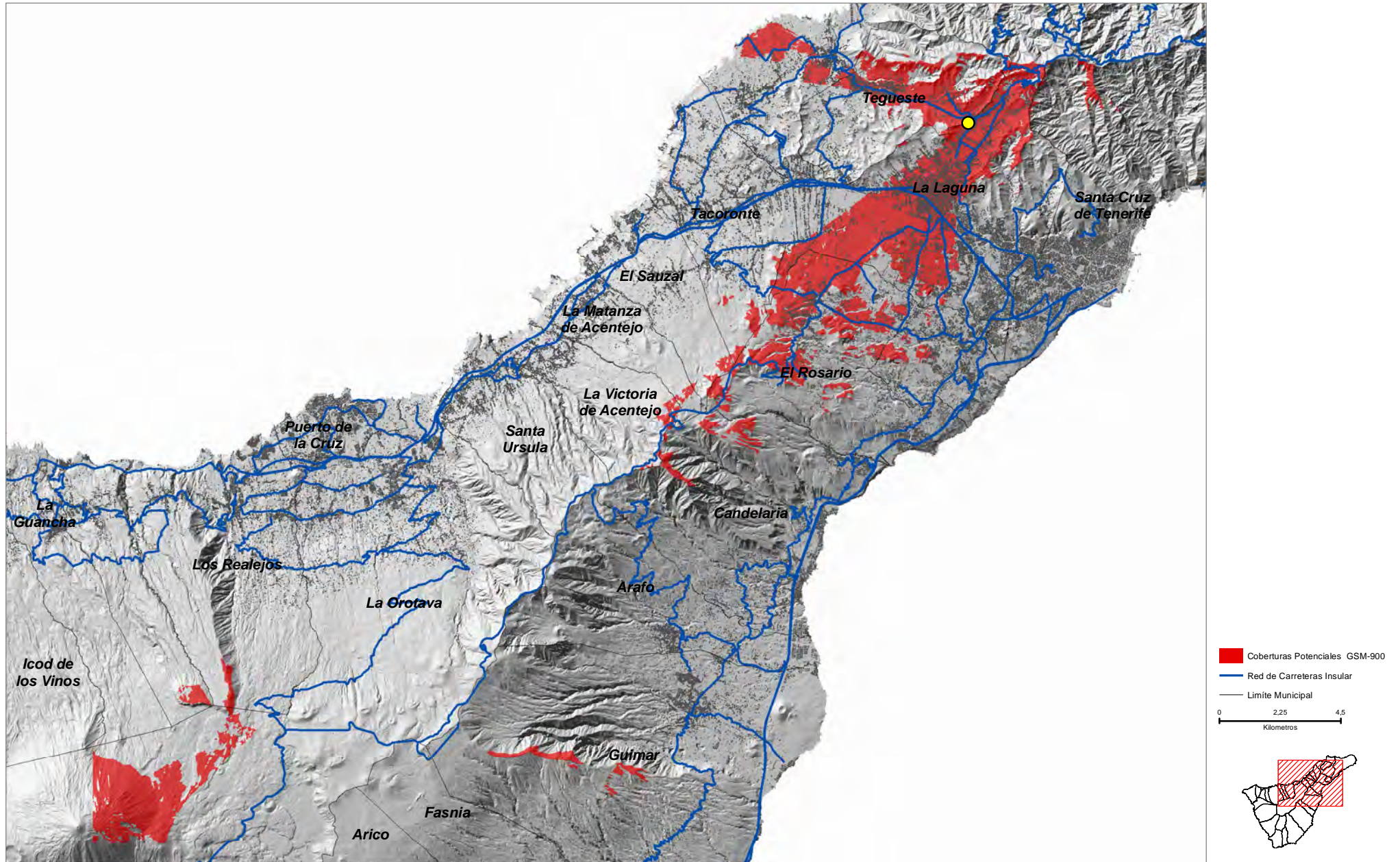




**Las Canteras ( TEG\_04 )**

COORDENADAS DE REFERENCIA WGS84-UTM28N: X: **371963** Y: **3154606**

Cobertura Territorial del Servicio de Telefonía Móvil GSM-900

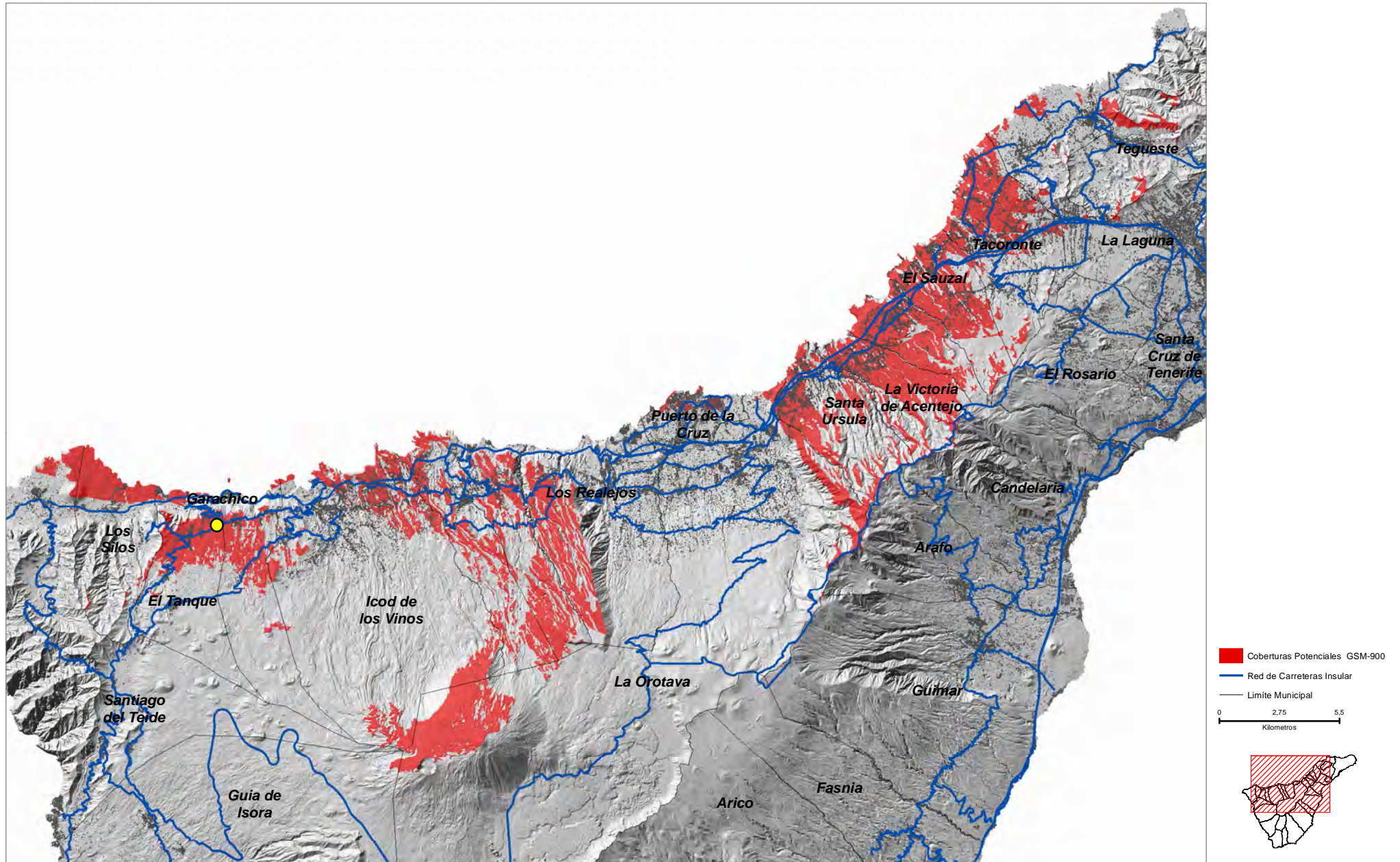




**Puerto Escondido ( TQE\_01 )**

COORDENADAS DE REFERENCIA WGS84-UTM28N: X: **326758** Y: **3138426**

Cobertura Territorial del Servicio de Telefonía Móvil GSM-900

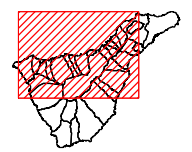

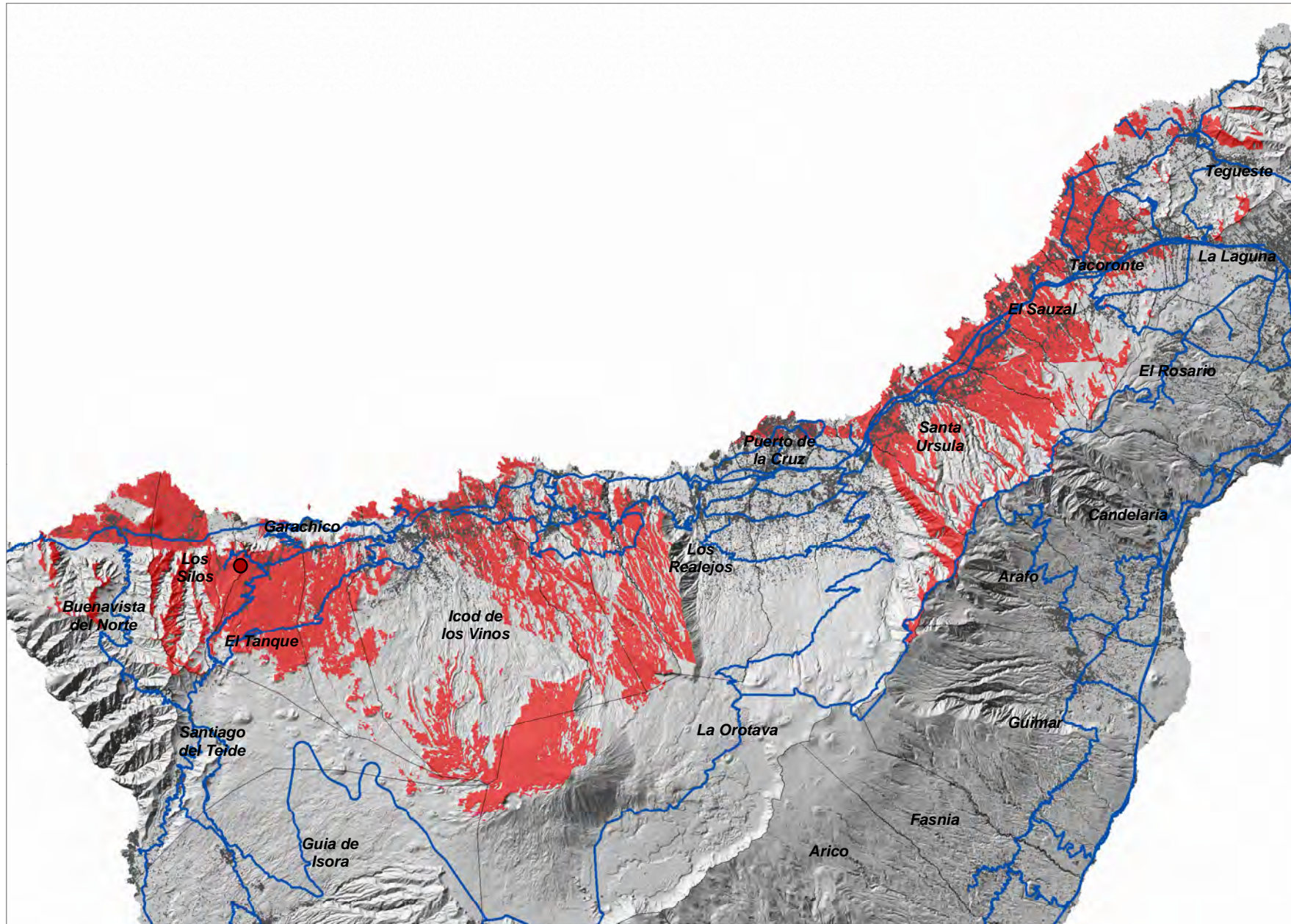




**Piedra Gorda ( TQE\_02 )**

COORDENADAS DE REFERENCIA WGS84-UTM28N: X: **324255** Y: **3137861**

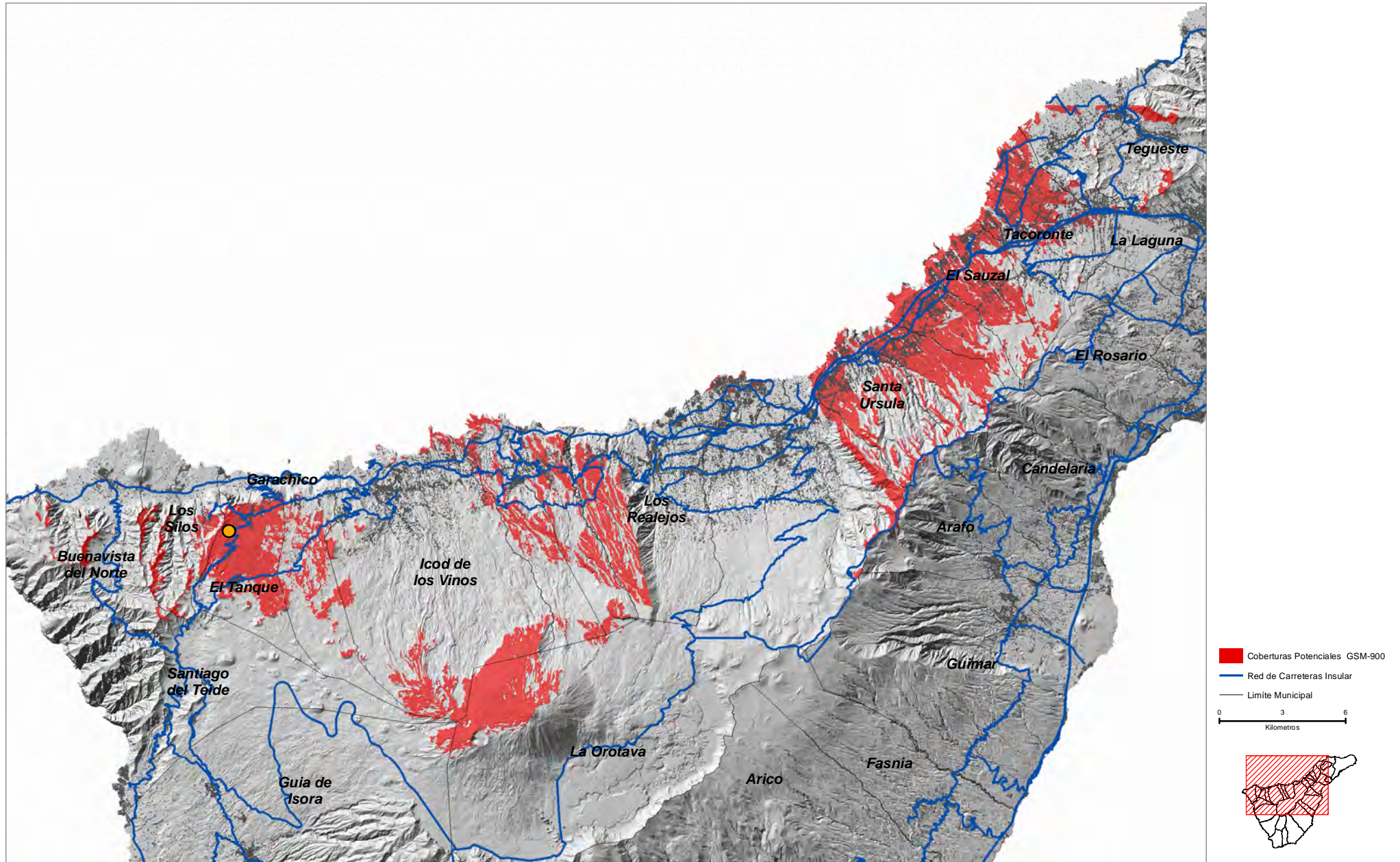
Cobertura Territorial del Servicio de Telefonía Móvil GSM-900





COORDENADAS DE REFERENCIA WGS84-UTM28N: X: 324465 Y: 3137172

Cobertura Territorial del Servicio de Telefonía Móvil GSM-900

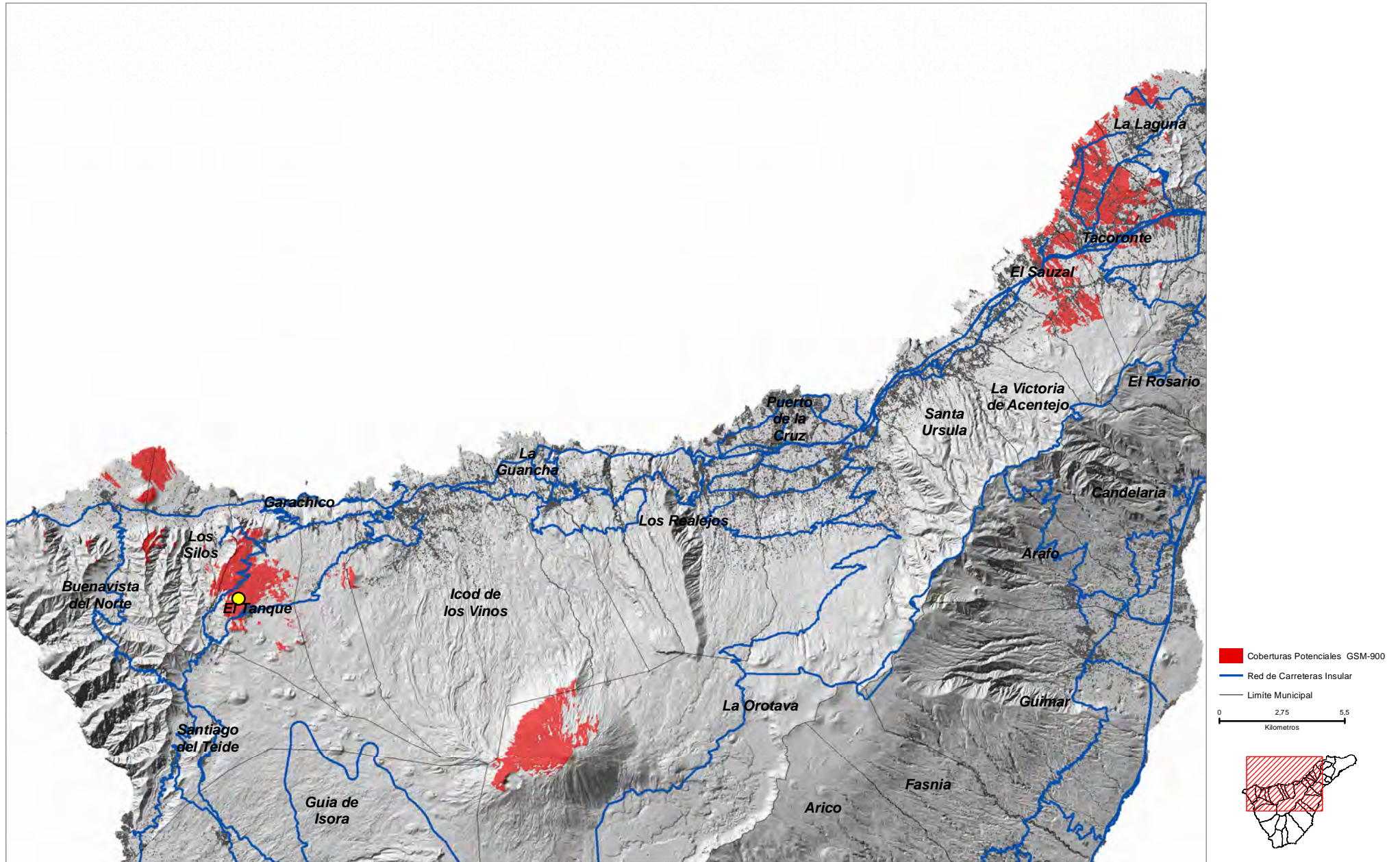




Llano El Guirre ( TQE\_04 )

COORDENADAS DE REFERENCIA WGS84-UTM28N: X: 324331 Y: 3135389

Cobertura Territorial del Servicio de Telefonía Móvil GSM-900

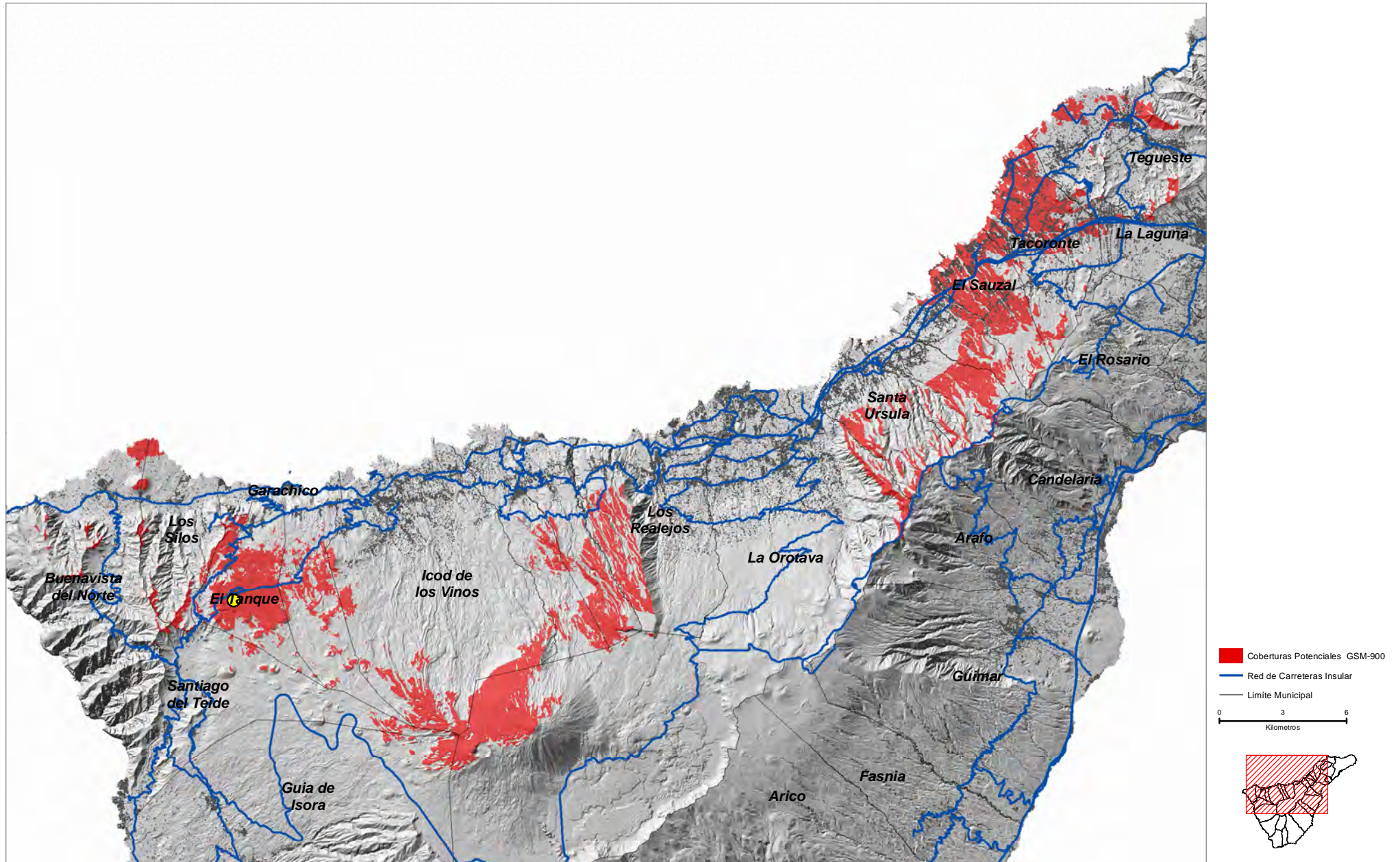




Los Majanos ( TQE\_05 )

COORDENADAS DE REFERENCIA WGS84-UTM28N: X: 324673 Y: 3134426

Cobertura Territorial del Servicio de Telefonía Móvil GSM-900

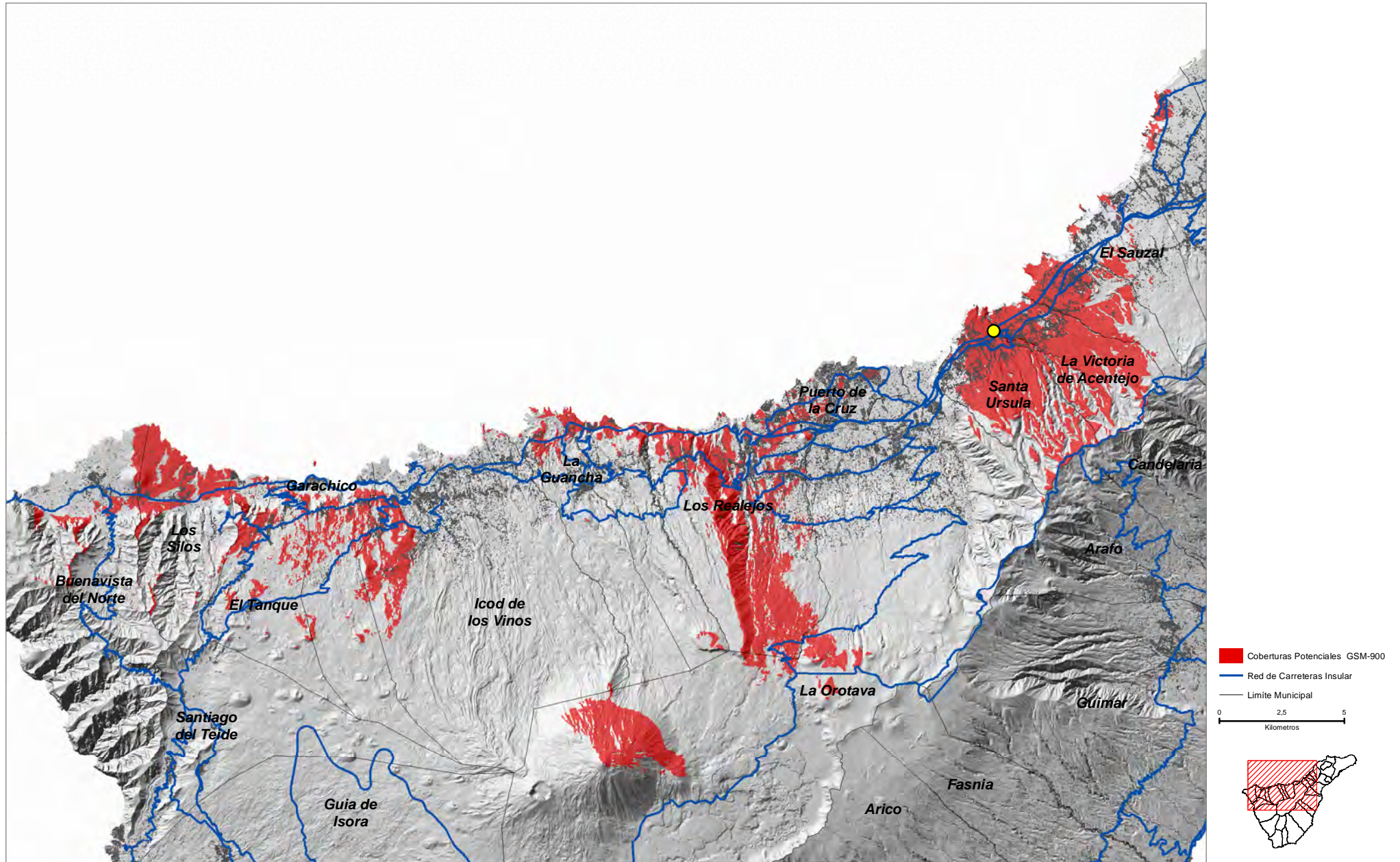




La Vera ( URS\_01 )

COORDENADAS DE REFERENCIA WGS84-UTM28N: X: 354538 Y: 3145796

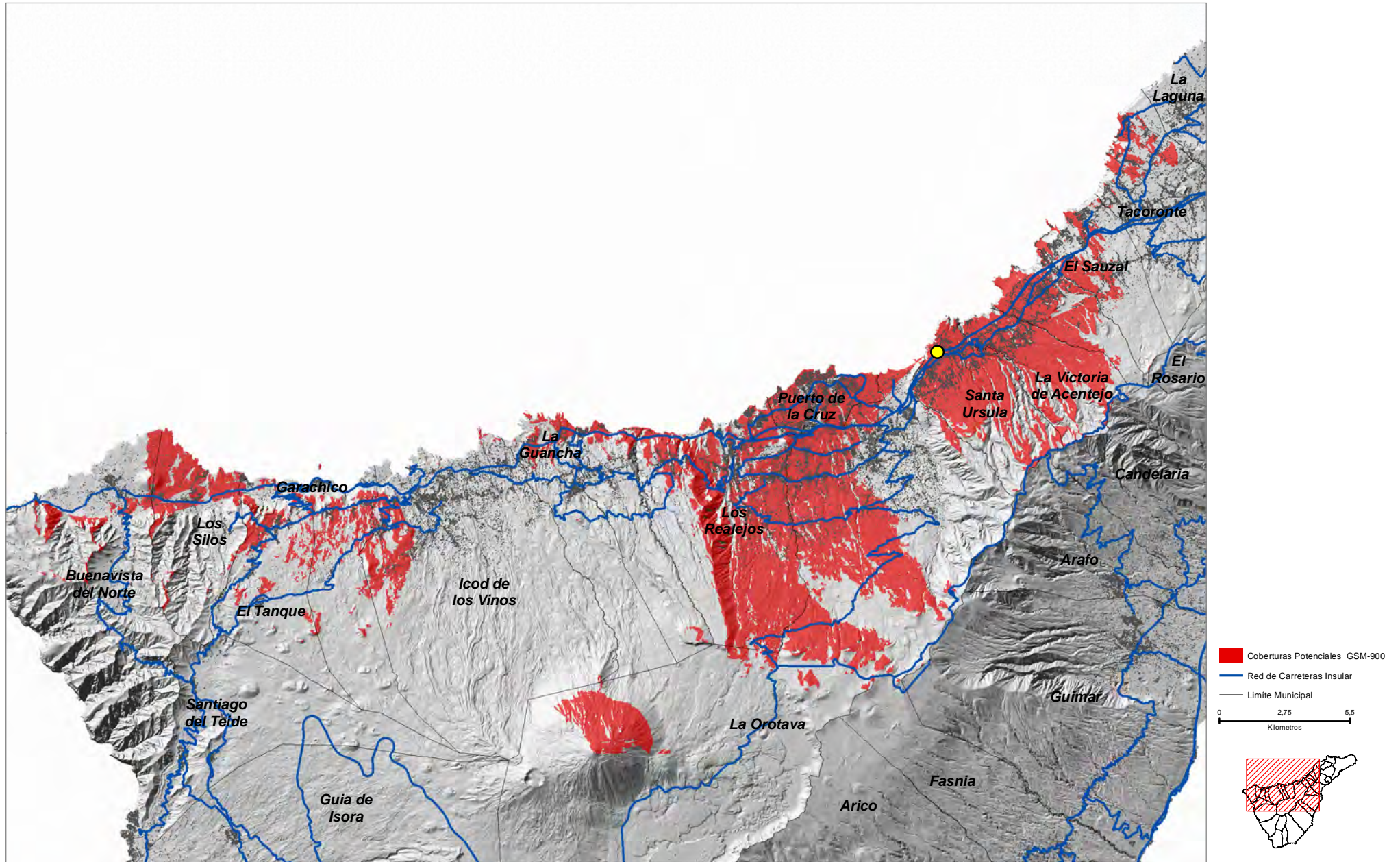
Cobertura Territorial del Servicio de Telefonía Móvil GSM-900





COORDENADAS DE REFERENCIA WGS84-UTM28N: X: 353356 Y: 3145319

Cobertura Territorial del Servicio de Telefonía Móvil GSM-900

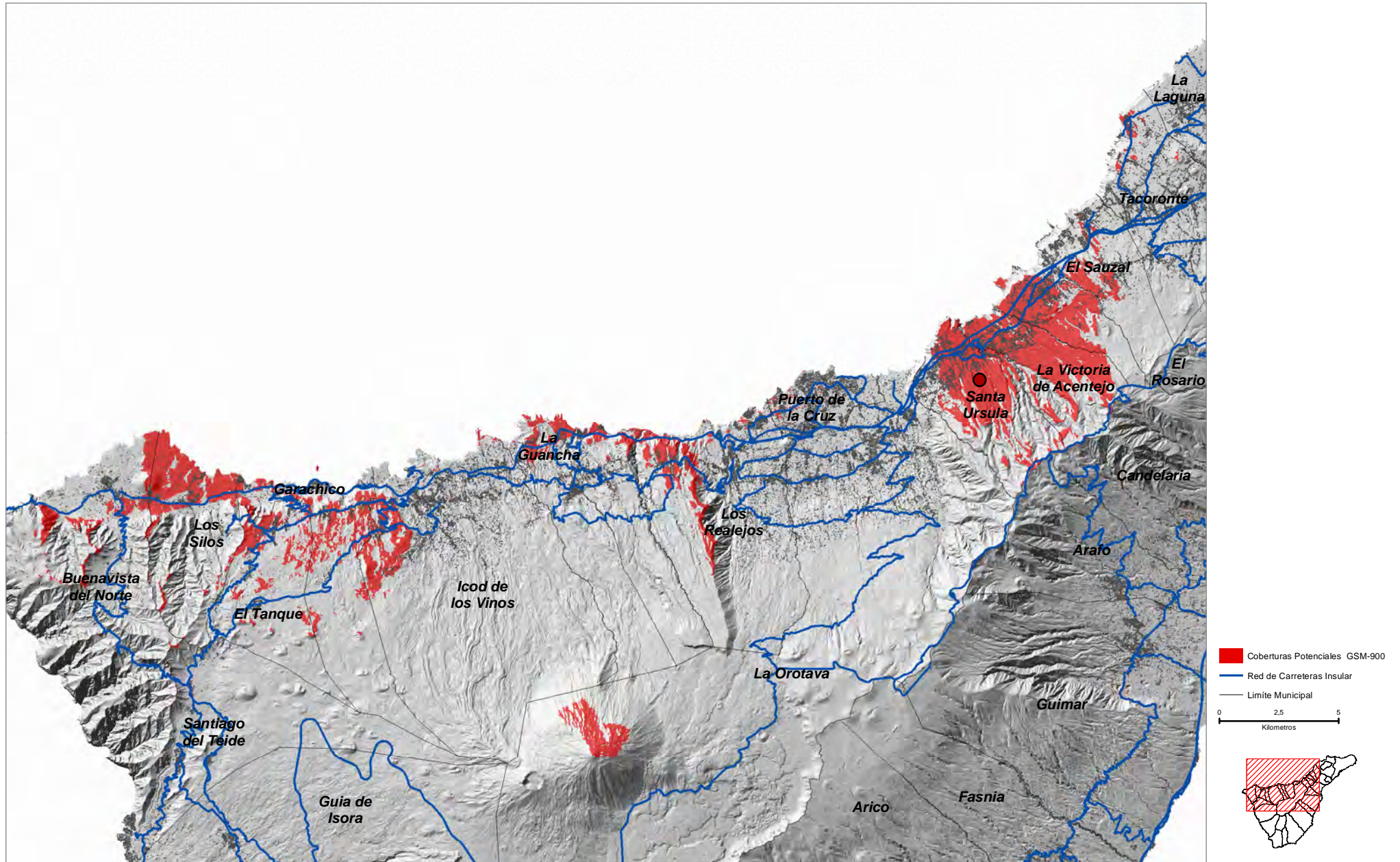




Las Crucitas ( URS\_03 )

COORDENADAS DE REFERENCIA WGS84-UTM28N: X: 355110 Y: 3144190

Cobertura Territorial del Servicio de Telefonía Móvil GSM-900





**Montaña Los Lirios ( VIL\_01 )**

COORDENADAS DE REFERENCIA WGS84-UTM28N: X: **338281** Y: **3115443**

Cobertura Territorial del Servicio de Telefonía Móvil GSM-900

