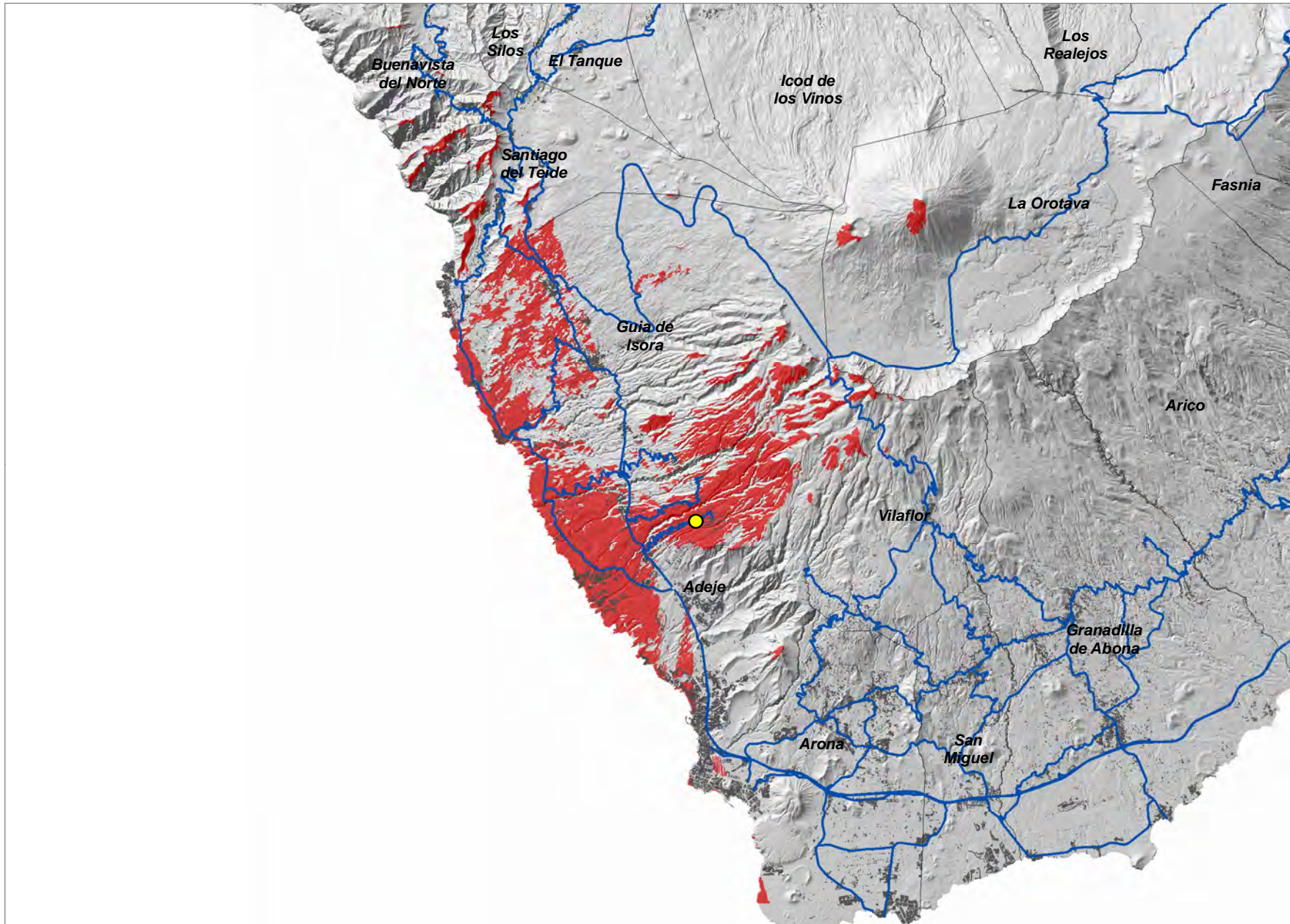


Taicho (ADJ_02)

COORDENADAS DE REFERENCIA WGS84-UTM28N:

X: **329642** Y: **3115289**

Cobertura Territorial del Servicio de Telefonía Móvil LTE



Relevancia del Ámbito de Referencia

- Nivel 1
- Nivel 2
- Nivel 3

— Red de Carreteras Insular

— Limite Municipal

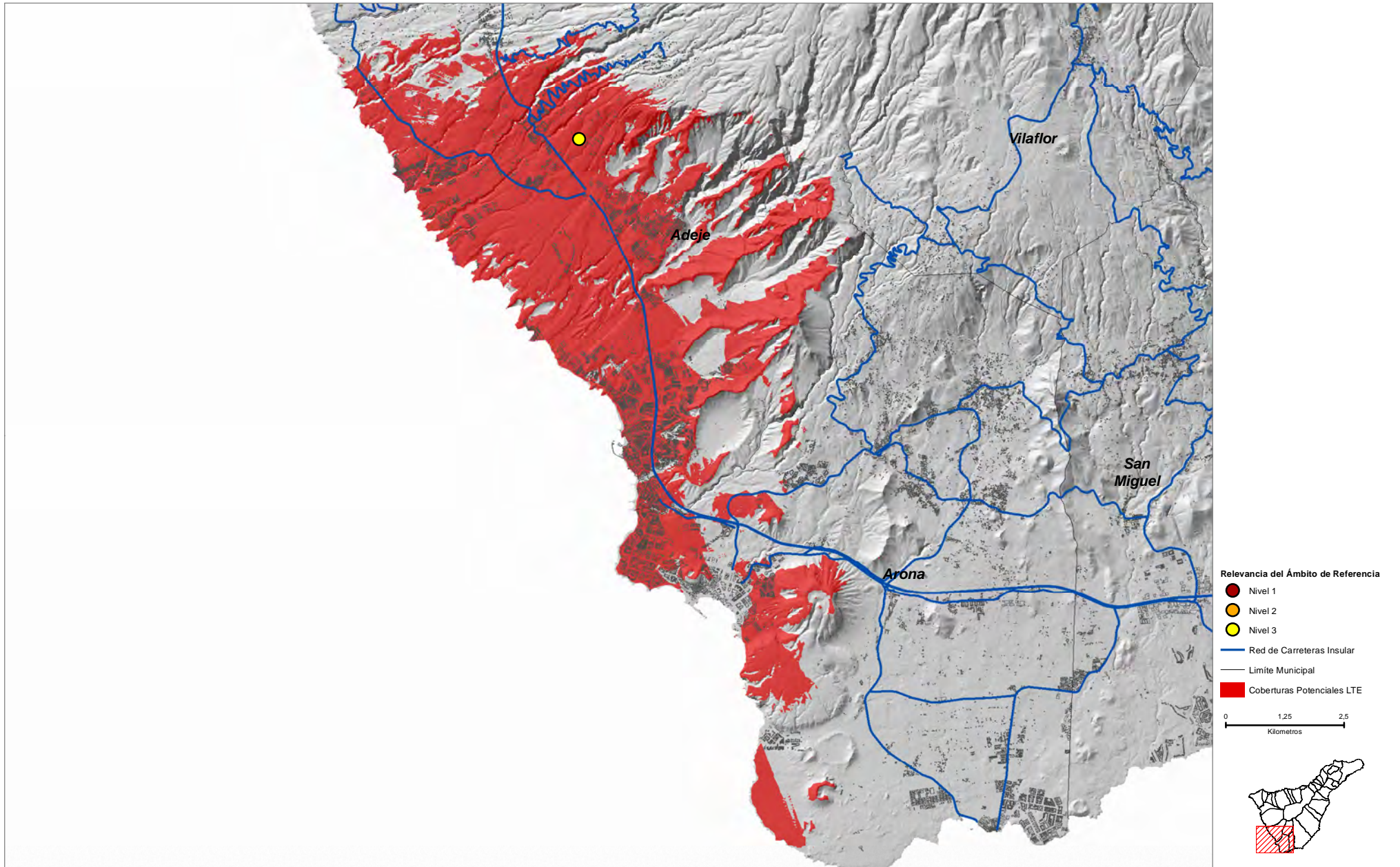
Coberturas Potenciales LTE

0 2,75 5,5
Kilómetros

Las Moraditas (ADJ_03)

COORDENADAS DE REFERENCIA WGS84-UTM28N: X: 328521 Y: 3113667

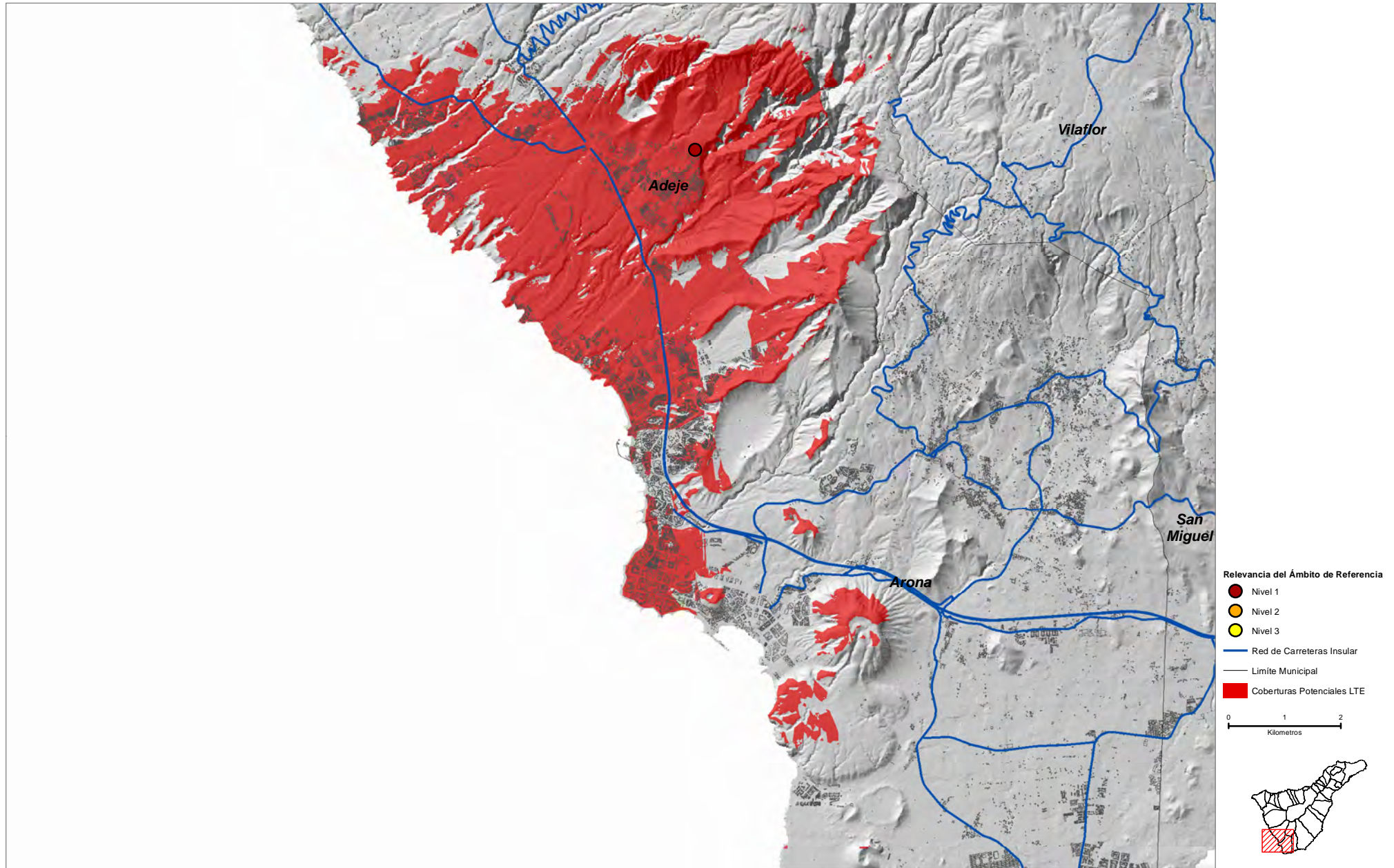
Cobertura Territorial del Servicio de Telefonía Móvil LTE



El Traste (ADJ_04)

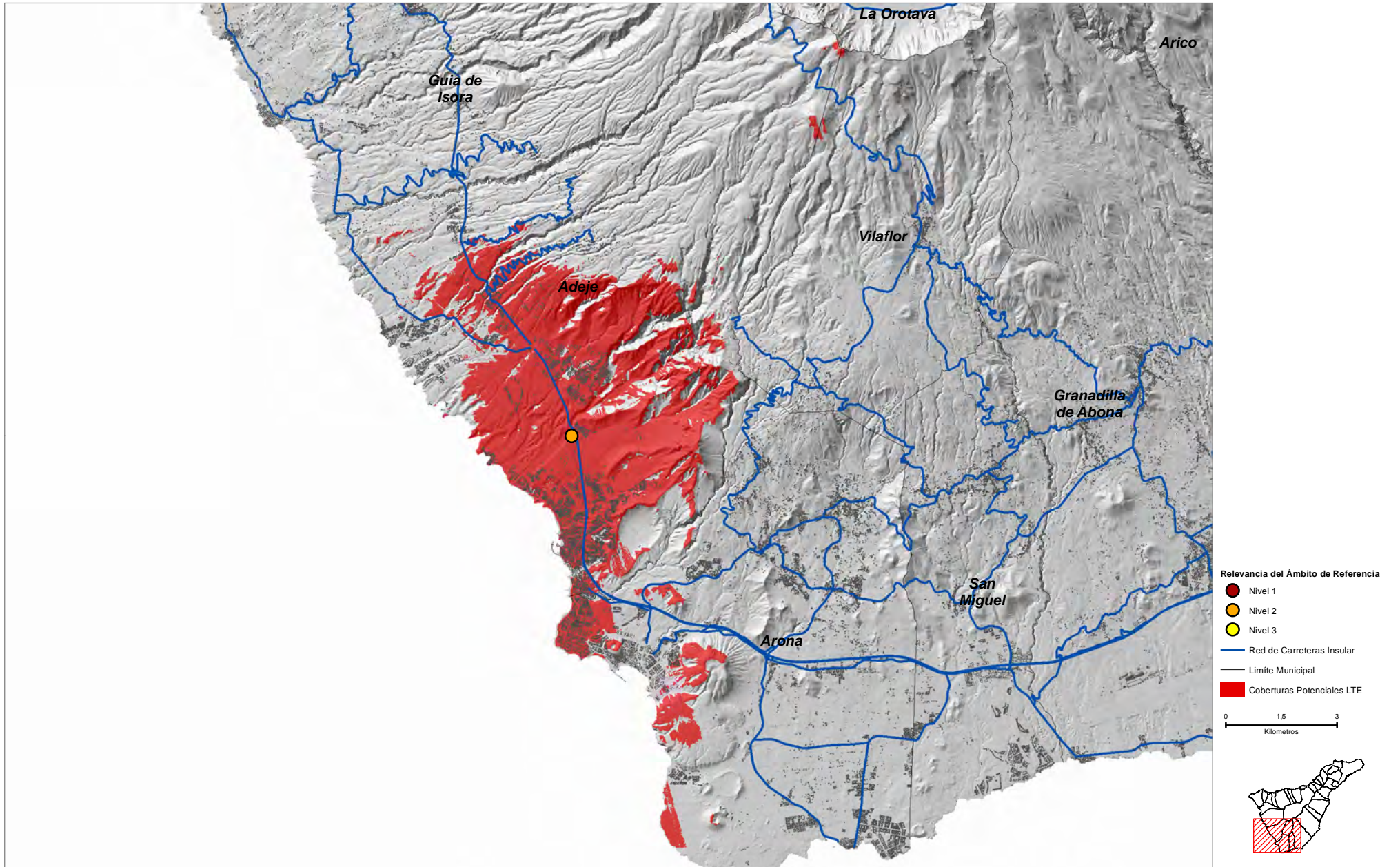
COORDENADAS DE REFERENCIA WGS84-UTM28N: X: 330619 Y: 3112457

Cobertura Territorial del Servicio de Telefonía Móvil LTE



COORDENADAS DE REFERENCIA WGS84-UTM28N: X: 329762 Y: 3110142

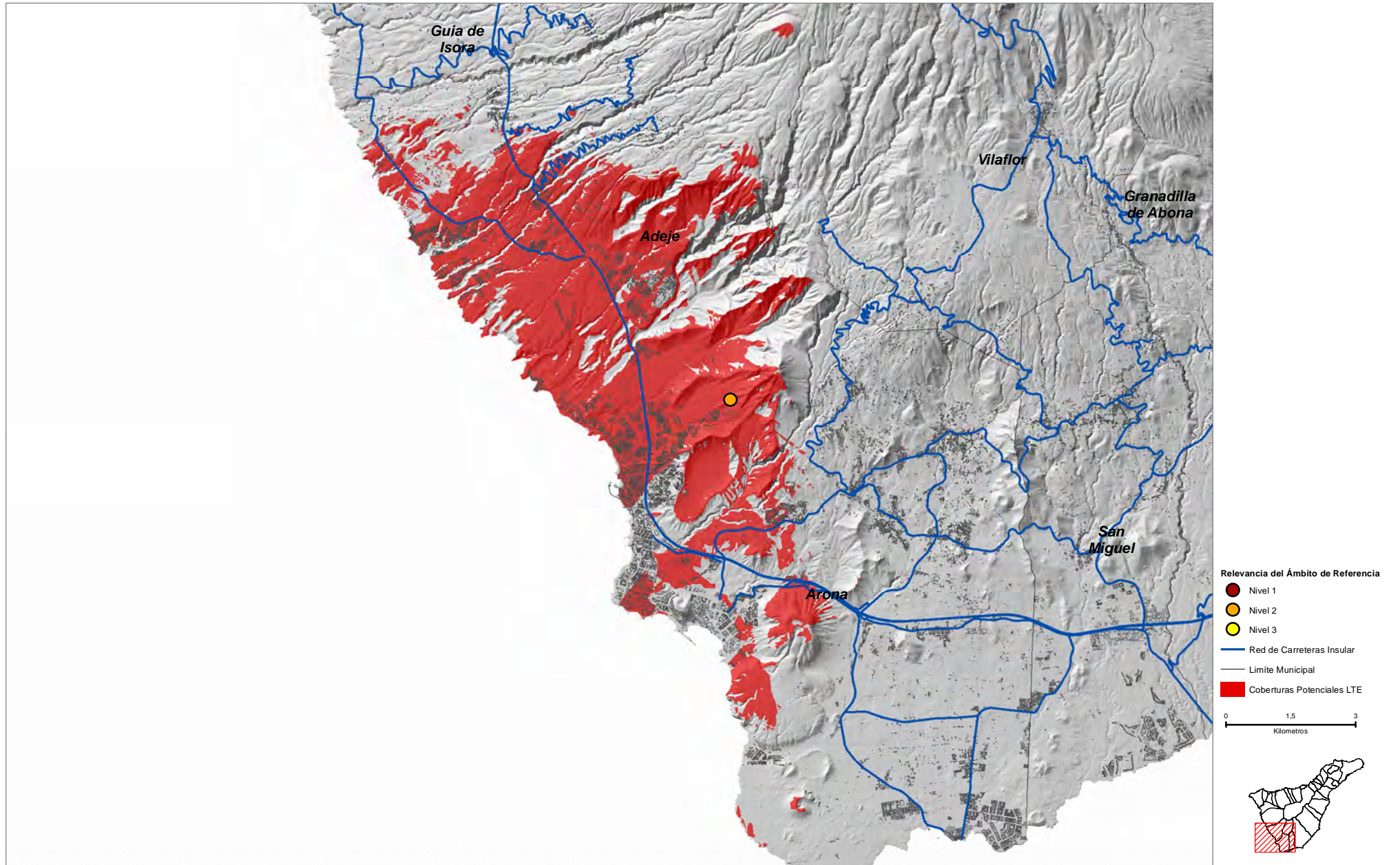
Cobertura Territorial del Servicio de Telefonía Móvil LTE



Roque del Conde (ADJ_07)

COORDENADAS DE REFERENCIA WGS84-UTM28N: X: 332032 Y: 3109181

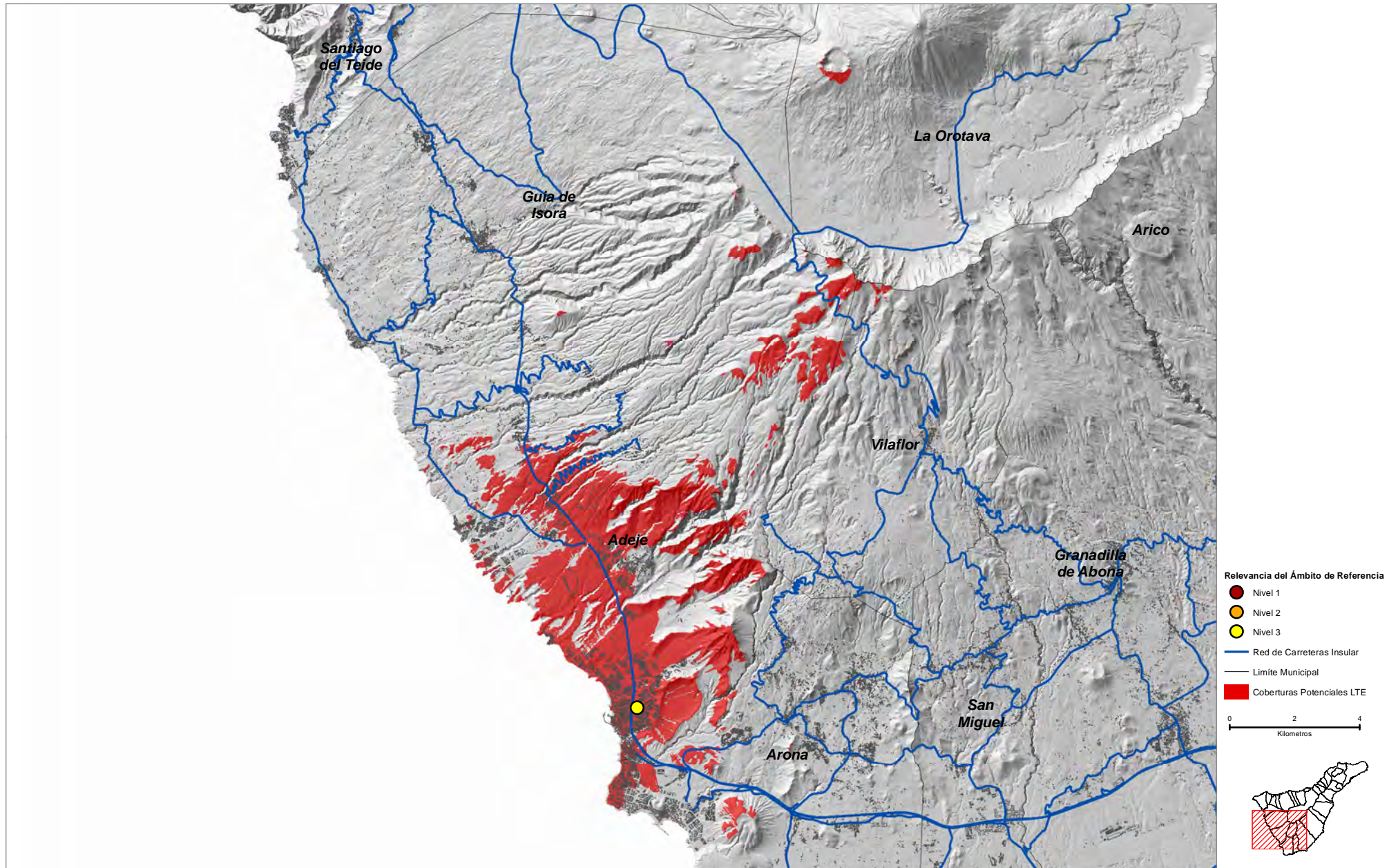
Cobertura Territorial del Servicio de Telefonía Móvil LTE



San Eugenio Alto (ADJ_08)


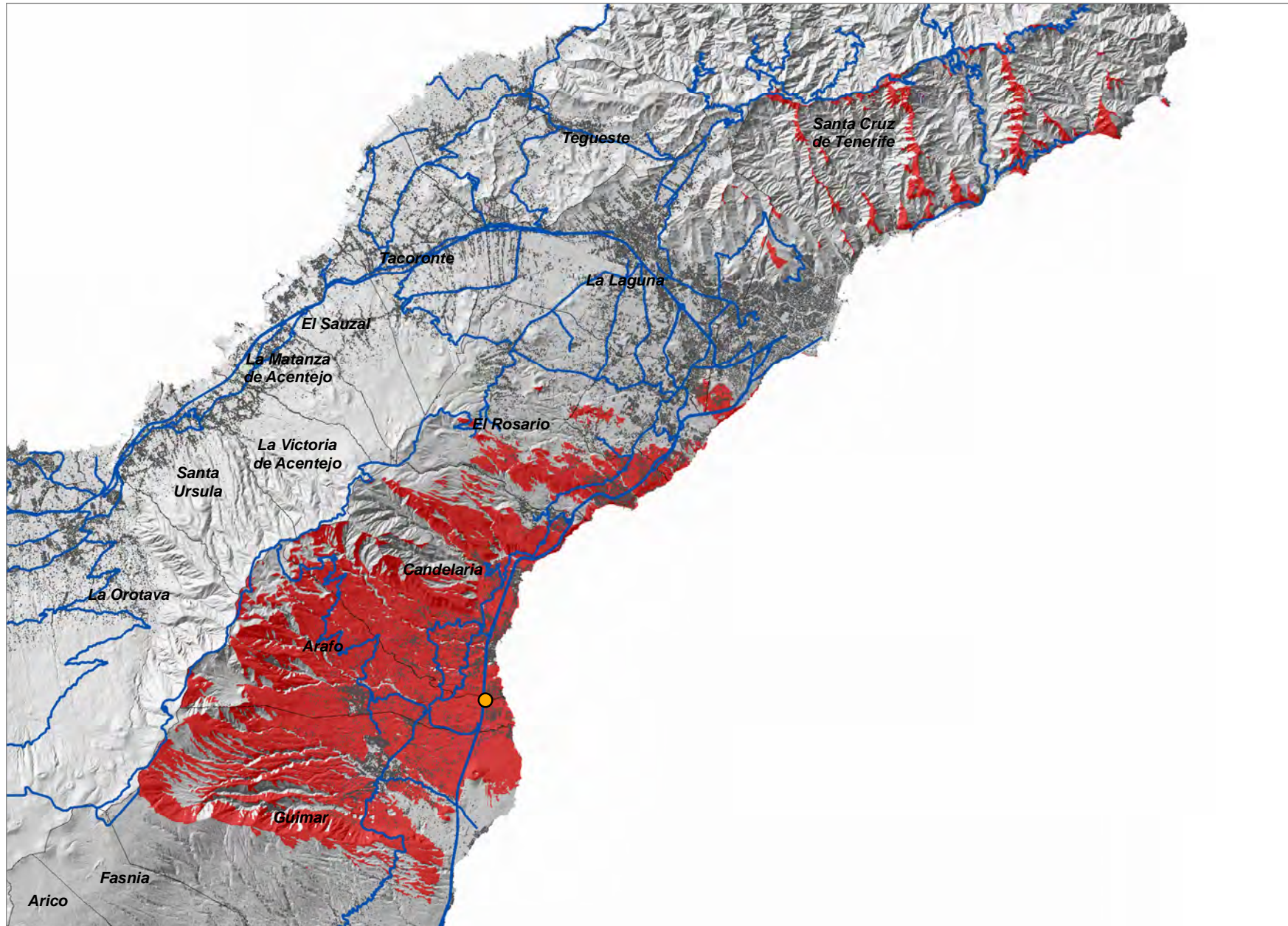
COORDENADAS DE REFERENCIA WGS84-UTM28N: X: 330256 Y: 3107420

Cobertura Territorial del Servicio de Telefonía Móvil LTE




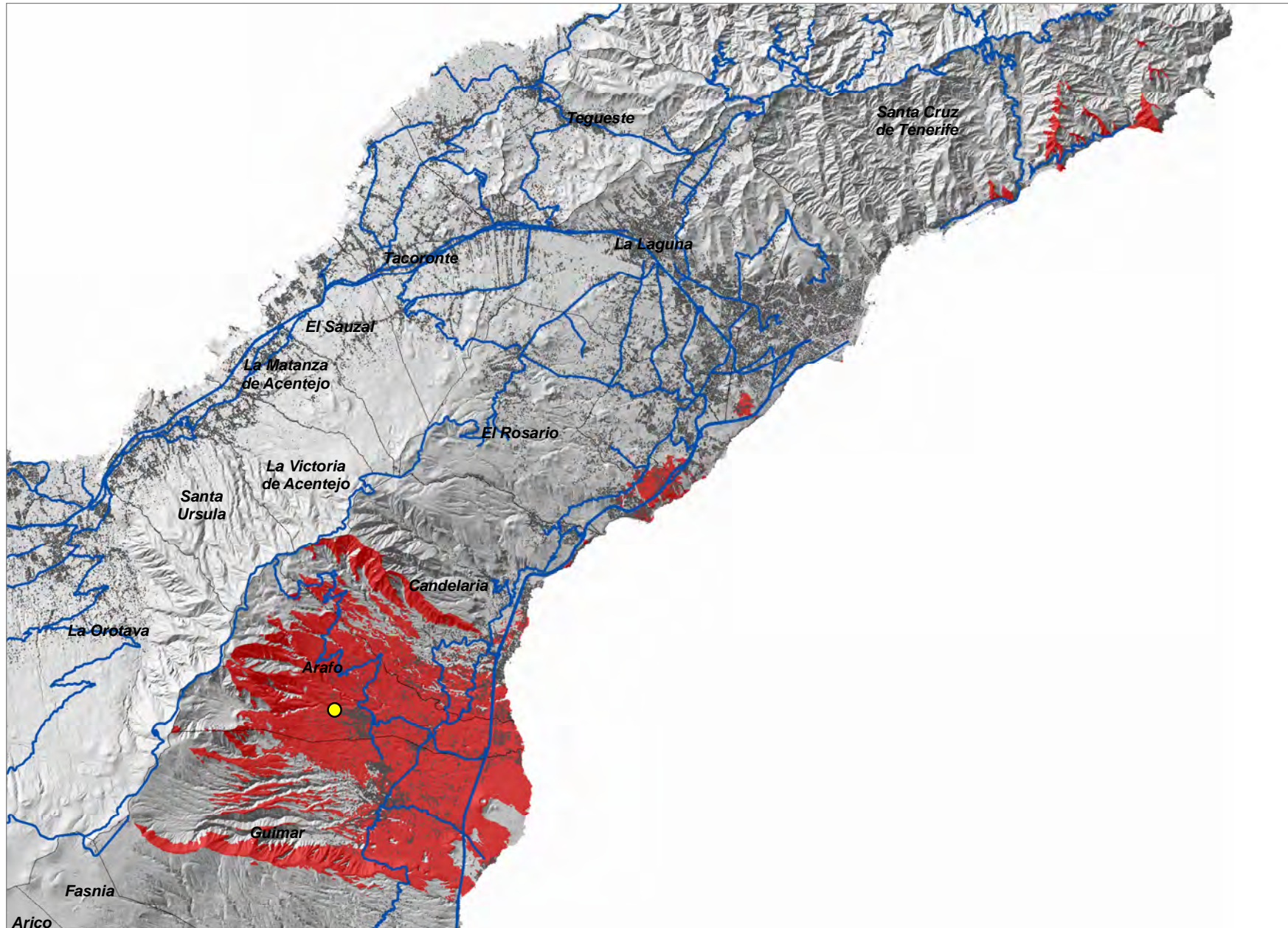
COORDENADAS DE REFERENCIA WGS84-UTM28N: X: 365408 Y: 3135476

Cobertura Territorial del Servicio de Telefonía Móvil LTE



COORDENADAS DE REFERENCIA WGS84-UTM28N: X: 360024 Y: 3135930

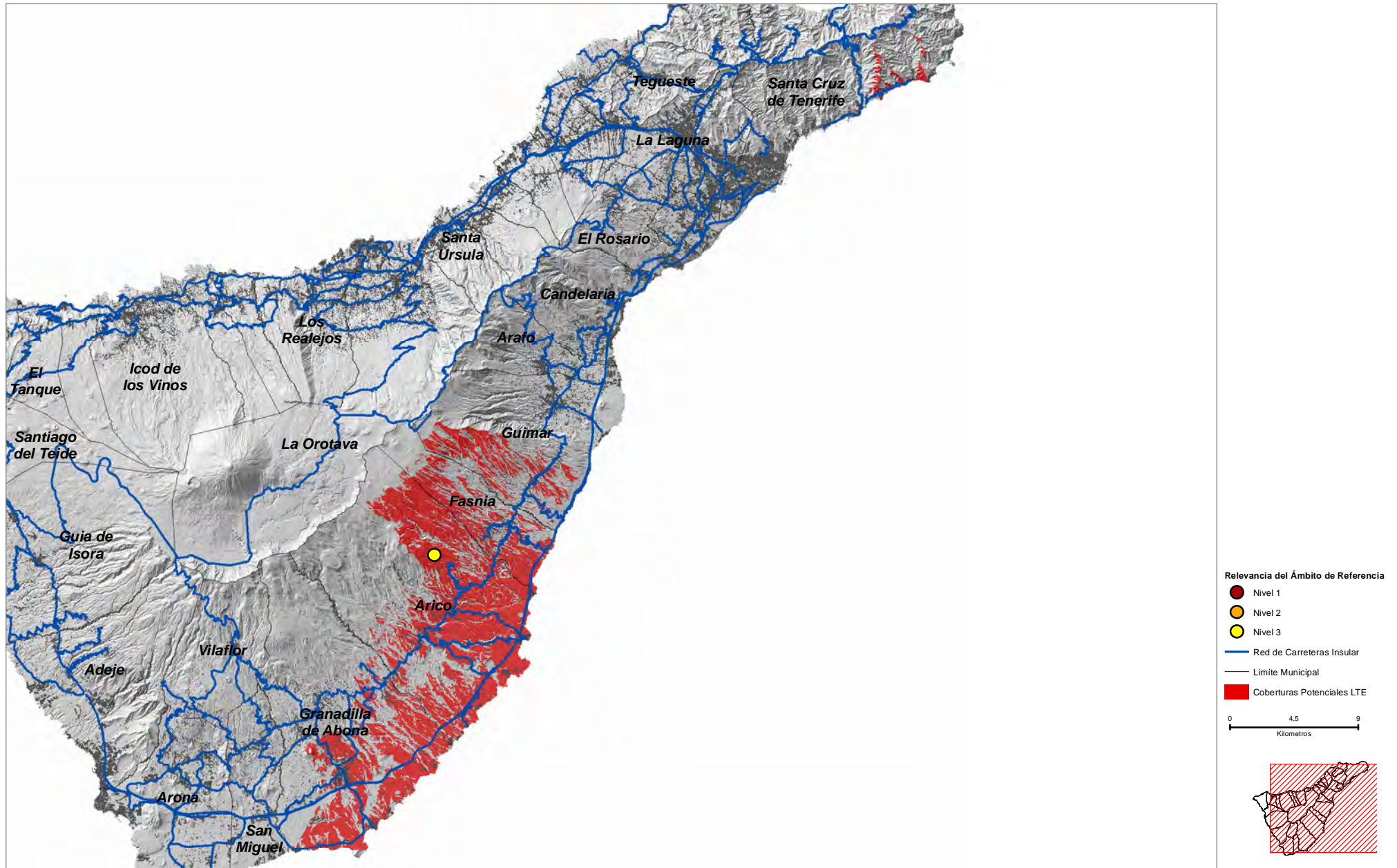
Cobertura Territorial del Servicio de Telefonía Móvil LTE



Huertas la Vista (ARI_01)

COORDENADAS DE REFERENCIA WGS84-UTM28N: X: 353283 Y: 3122232

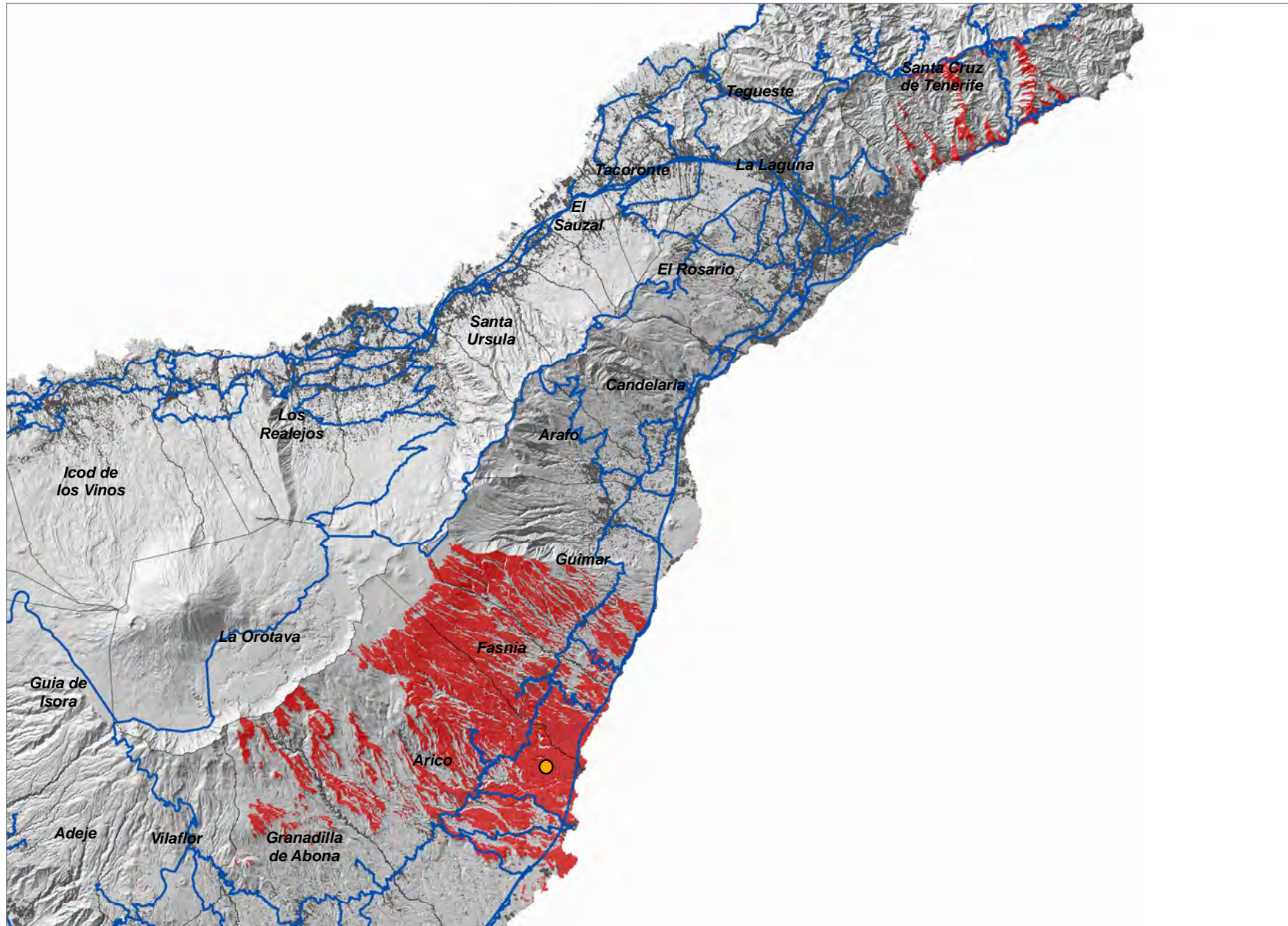
Cobertura Territorial del Servicio de Telefonía Móvil LTE



Lomo de Abote (ARI_02)

COORDENADAS DE REFERENCIA WGS84-UTM28N: X: **358350** Y: **3119658**

Cobertura Territorial del Servicio de Telefonía Móvil LTE



Relevancia del Ámbito de Referencia

- Nivel 1
- Nivel 2
- Nivel 3

— Red de Carreteras Insular

— Limite Municipal

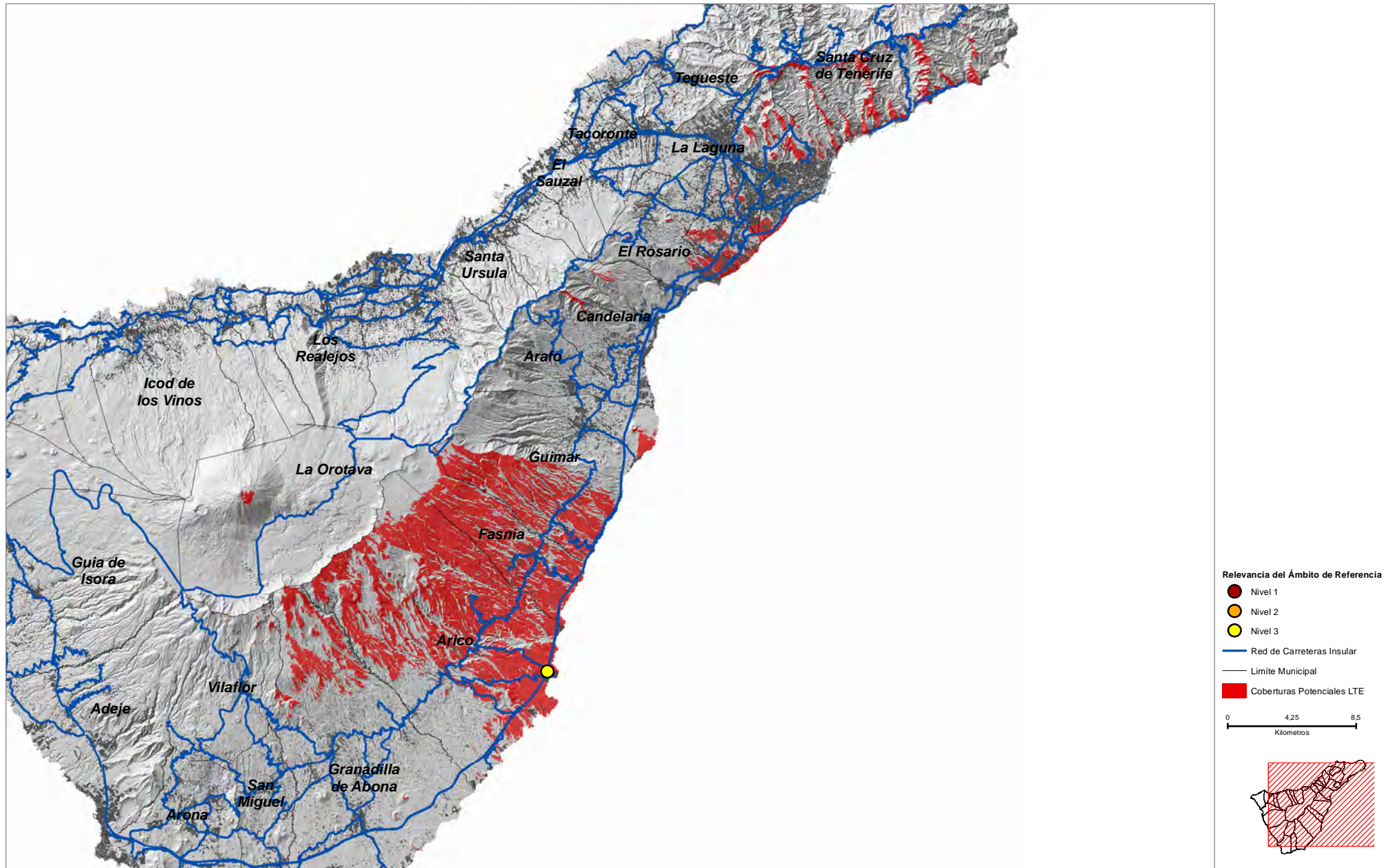
Coberturas Potenciales LTE

0 3.5 7
Kilómetros

Casa Blanca (ARI_03)

COORDENADAS DE REFERENCIA WGS84-UTM28N: X: 359328 Y: 3116645

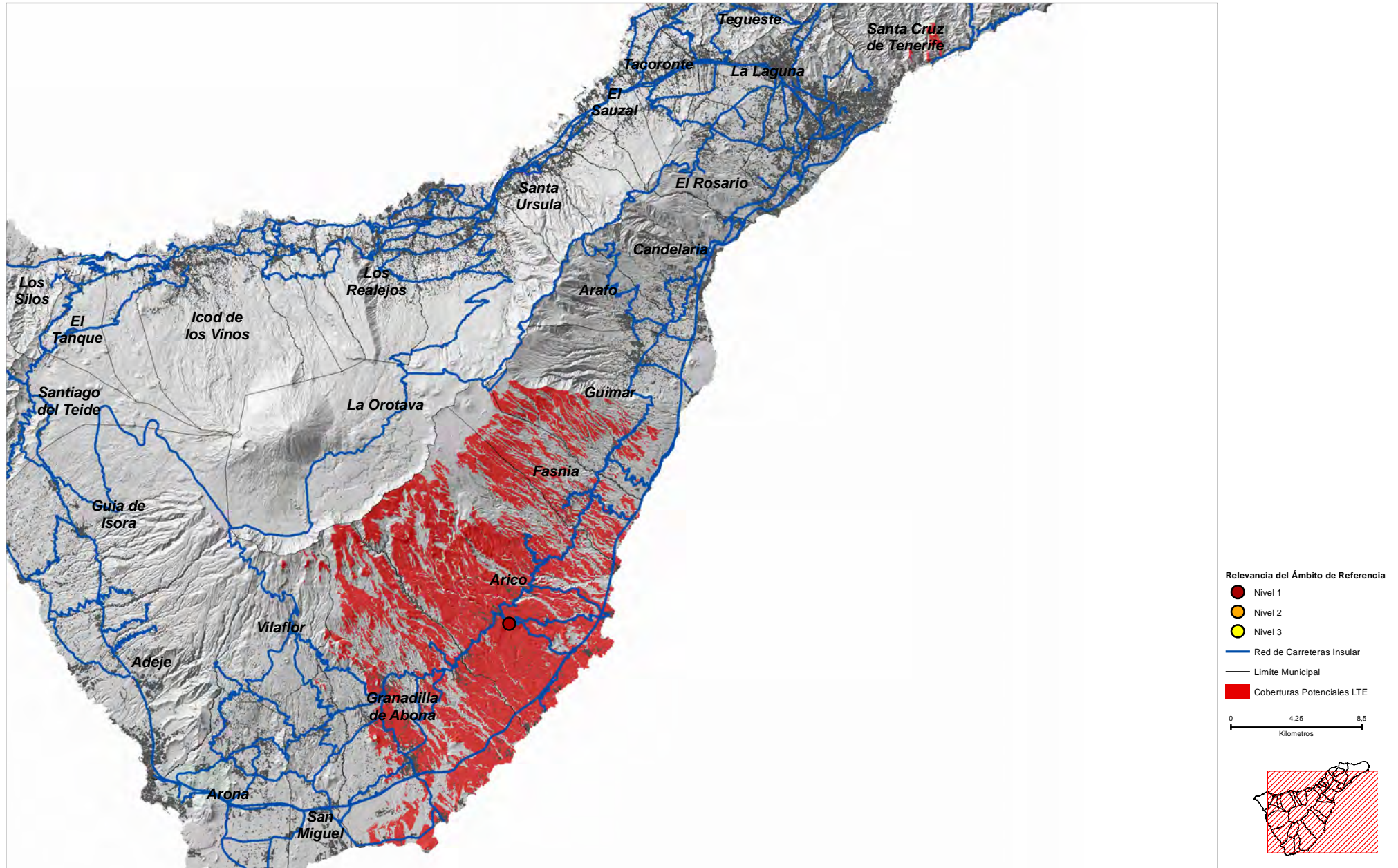
Cobertura Territorial del Servicio de Telefonía Móvil LTE



Paredes Nuevas (ARI_04)

COORDENADAS DE REFERENCIA WGS84-UTM28N: X: 353249 Y: 3115851

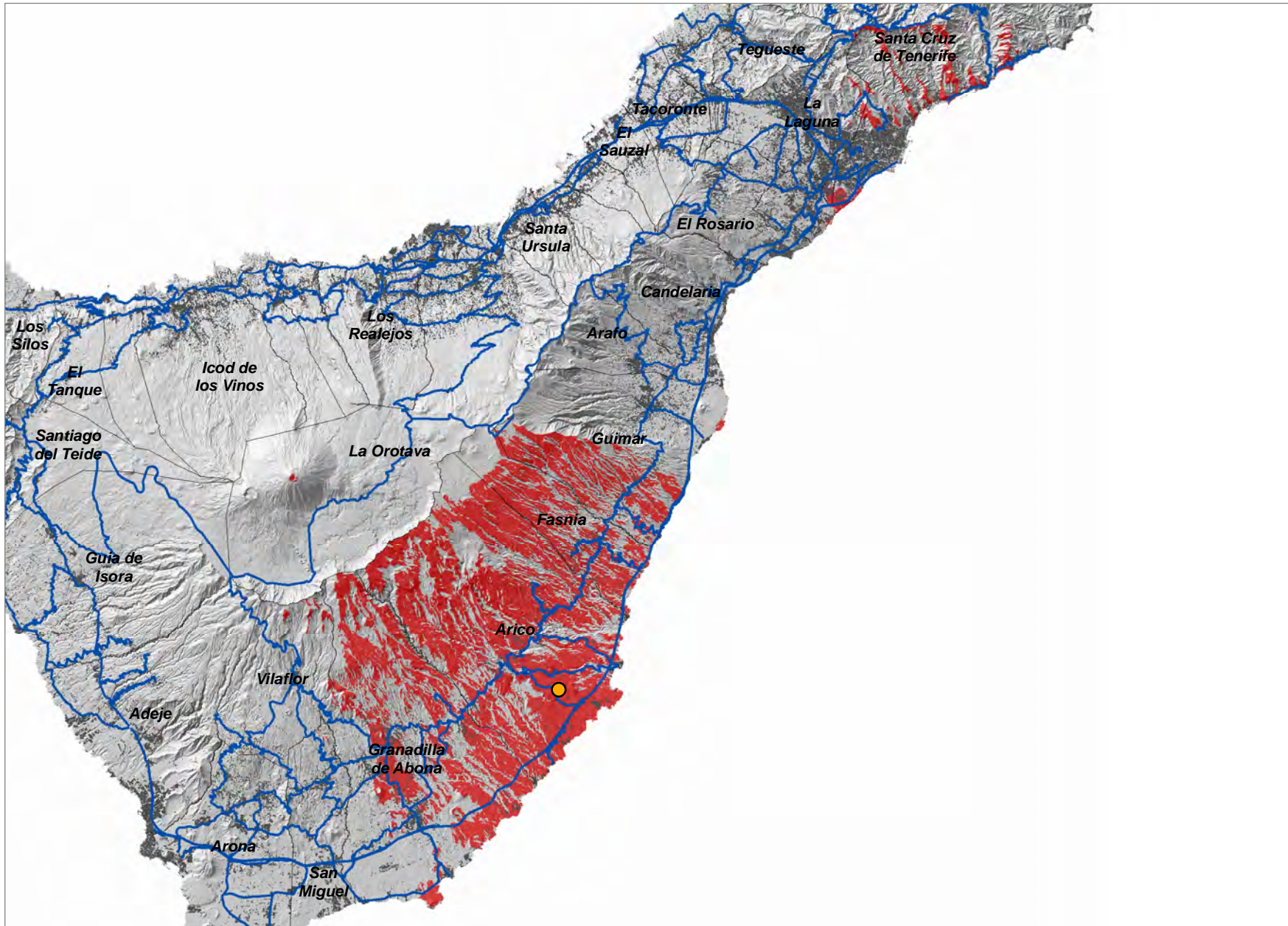
Cobertura Territorial del Servicio de Telefonía Móvil LTE



Reverón (ARI_05)

COORDENADAS DE REFERENCIA WGS84-UTM28N: X: **355956** Y: **3114909**

Cobertura Territorial del Servicio de Telefonía Móvil LTE



Relevancia del Ámbito de Referencia

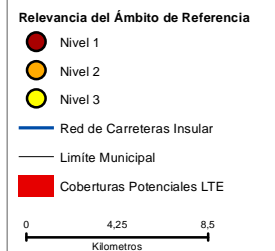
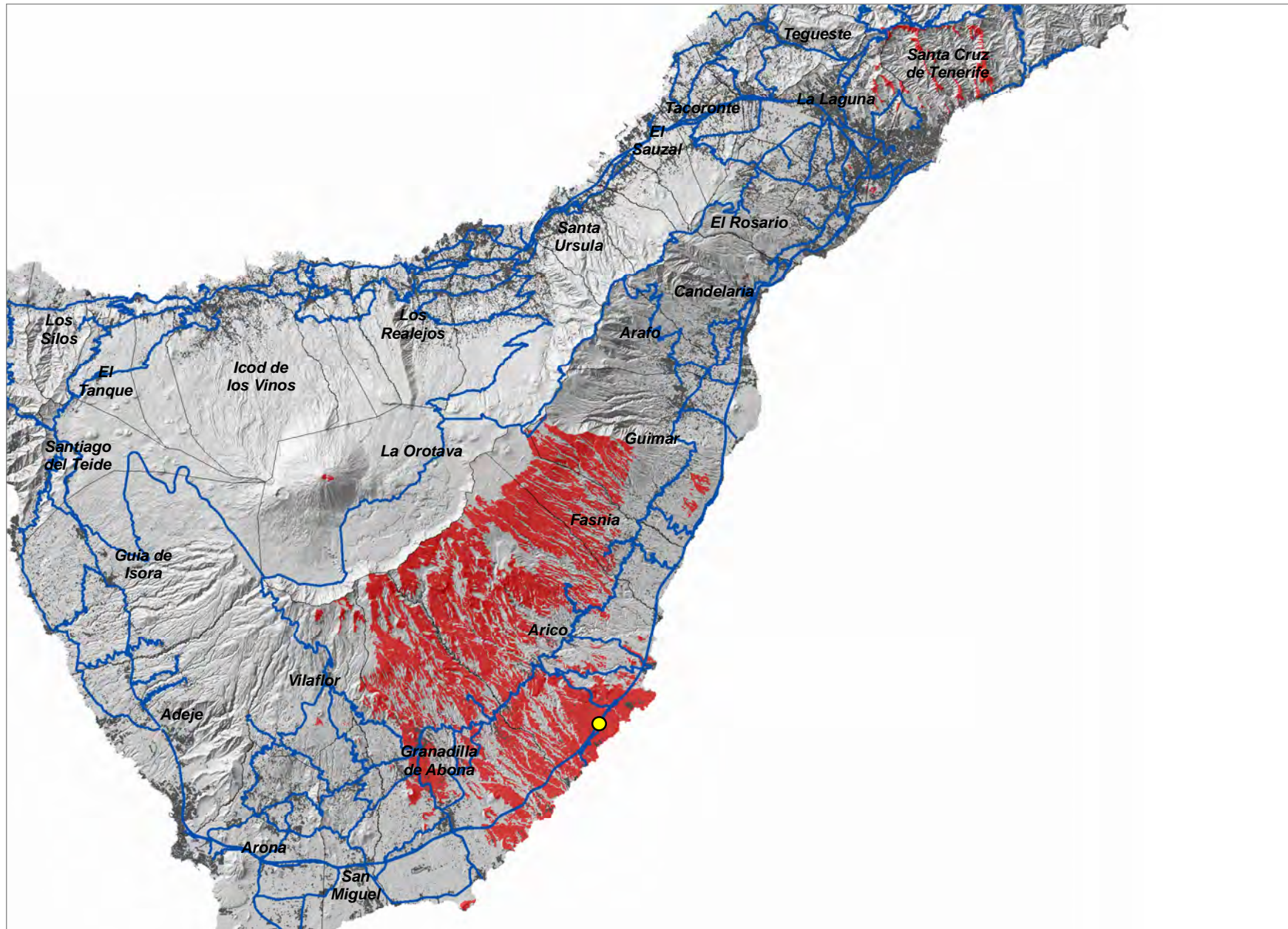
- Nivel 1
- Nivel 2
- Nivel 3
- Red de Carreteras Insular
- Limite Municipal
- Coberturas Potenciales LTE

0 4,25 8,5
Kilómetros



COORDENADAS DE REFERENCIA WGS84-UTM28N: X: 356412 Y: 3112798

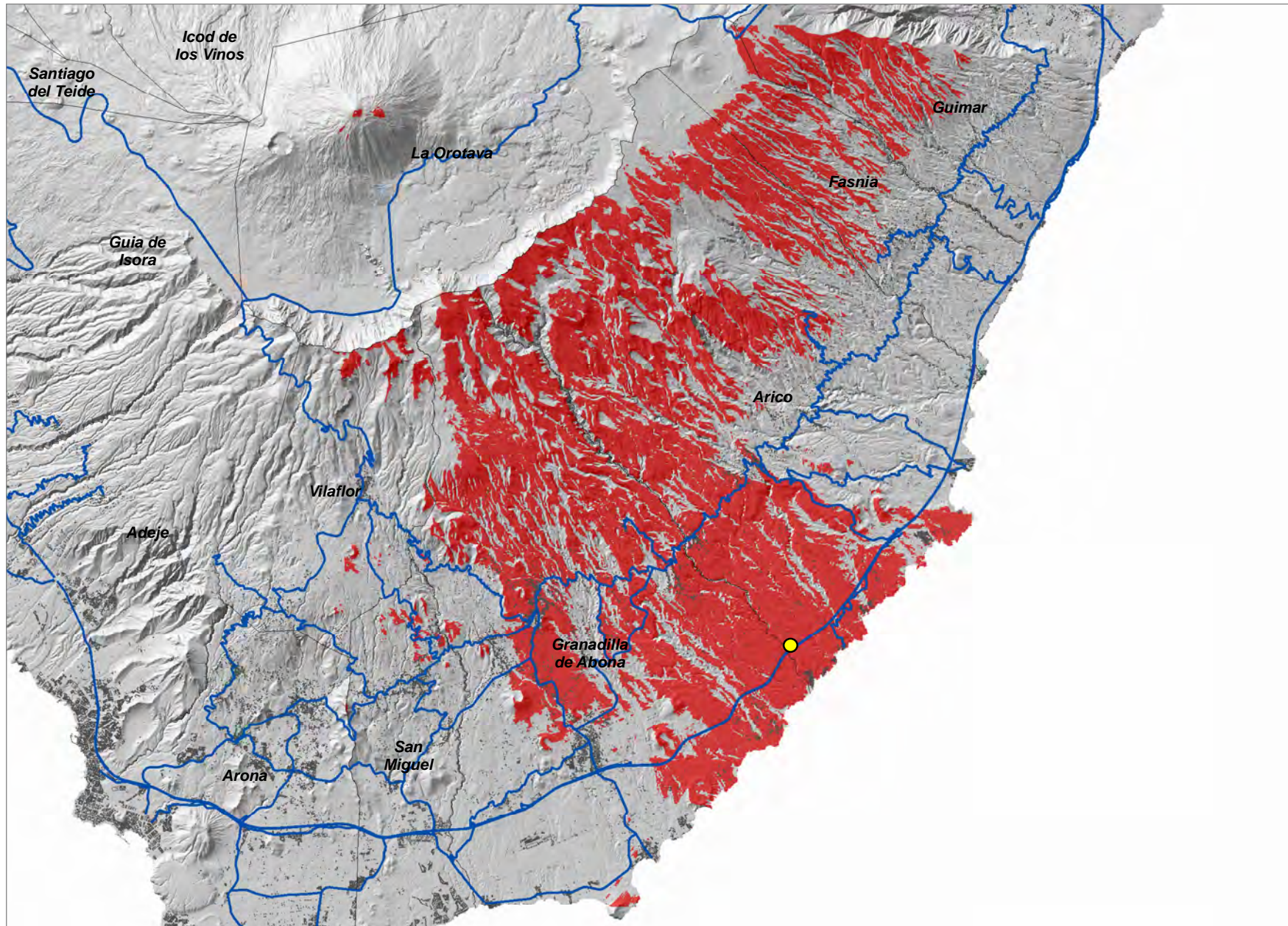
Cobertura Territorial del Servicio de Telefonía Móvil LTE



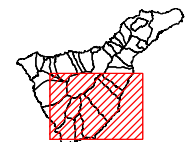
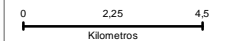
Hoyo de las Pestanas (ARI_07)

COORDENADAS DE REFERENCIA WGS84-UTM28N: X: 353766 Y: 3110287

Cobertura Territorial del Servicio de Telefonía Móvil LTE



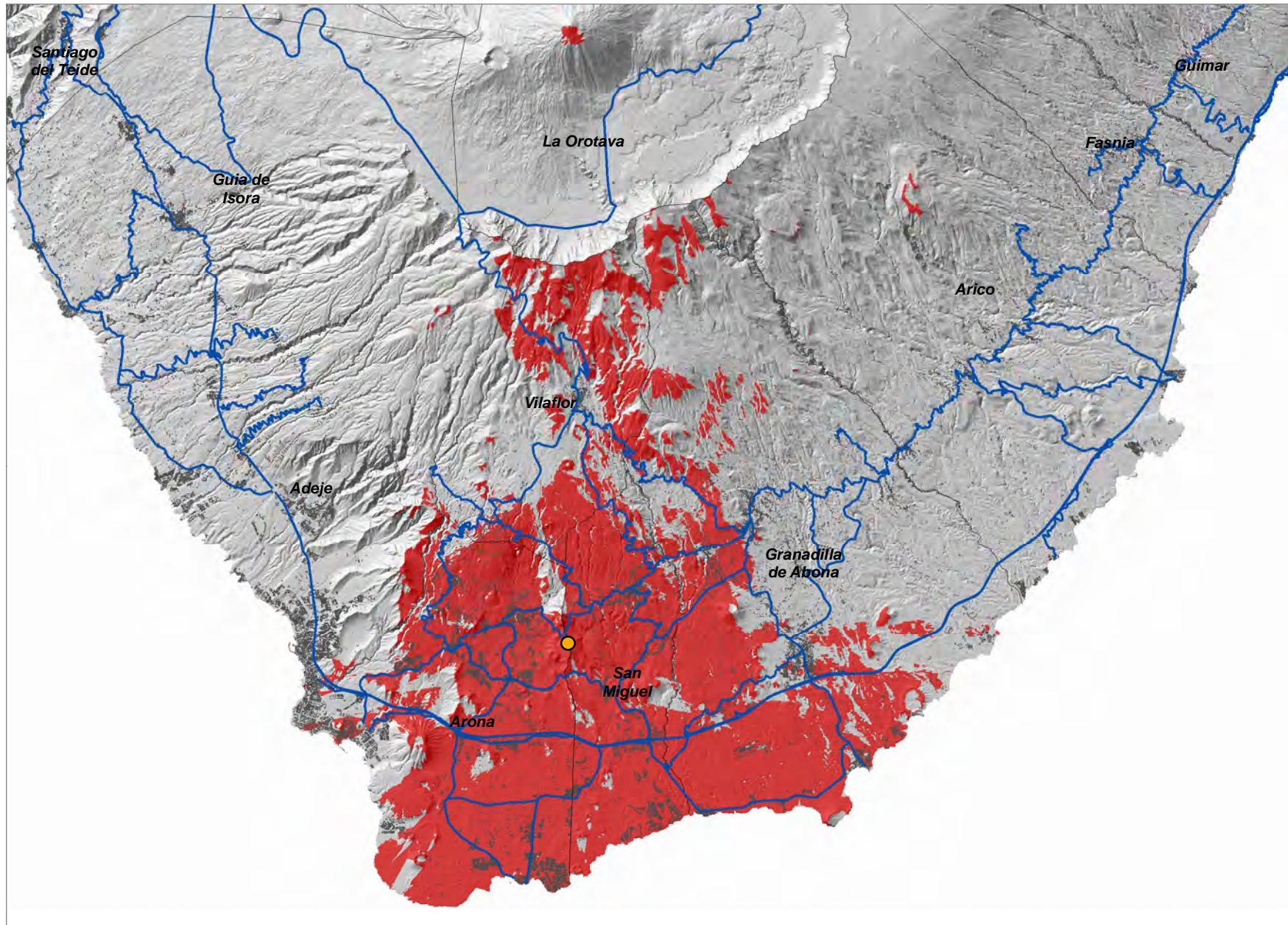
- Relevancia del Ámbito de Referencia
- Nivel 1
 - Nivel 2
 - Nivel 3
 - Red de Carreteras Insular
 - Limite Municipal
 - Coberturas Potenciales LTE



La Centinela (ARO_01)

COORDENADAS DE REFERENCIA WGS84-UTM28N: X: 338821 Y: 3107270

Cobertura Territorial del Servicio de Telefonía Móvil LTE



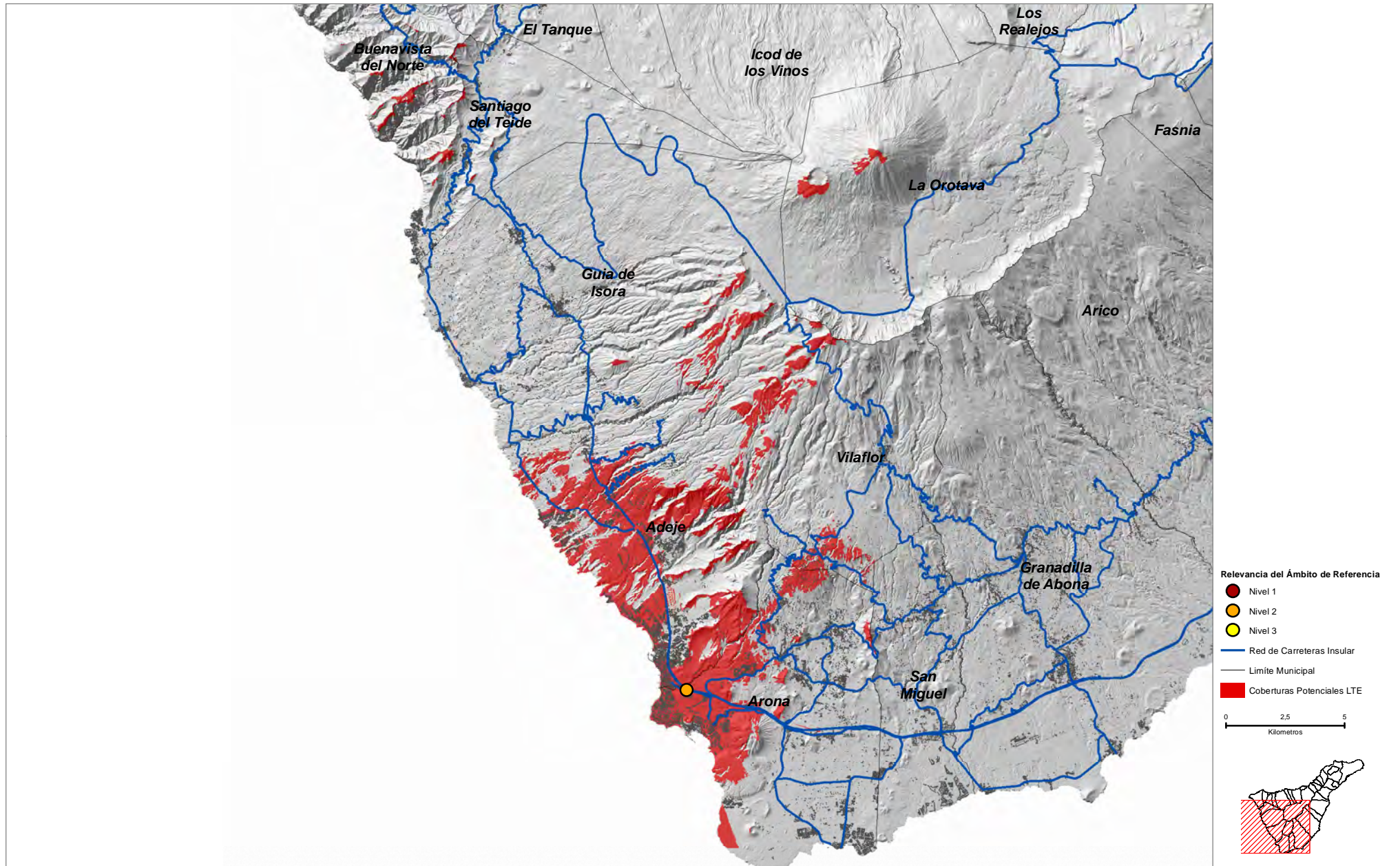
- Relevancia del Ámbito de Referencia
- Nivel 1
 - Nivel 2
 - Nivel 3
 - Red de Carreteras Insular
 - Limite Municipal
 - Coberturas Potenciales LTE



Llanos de Troya (ARO_02)

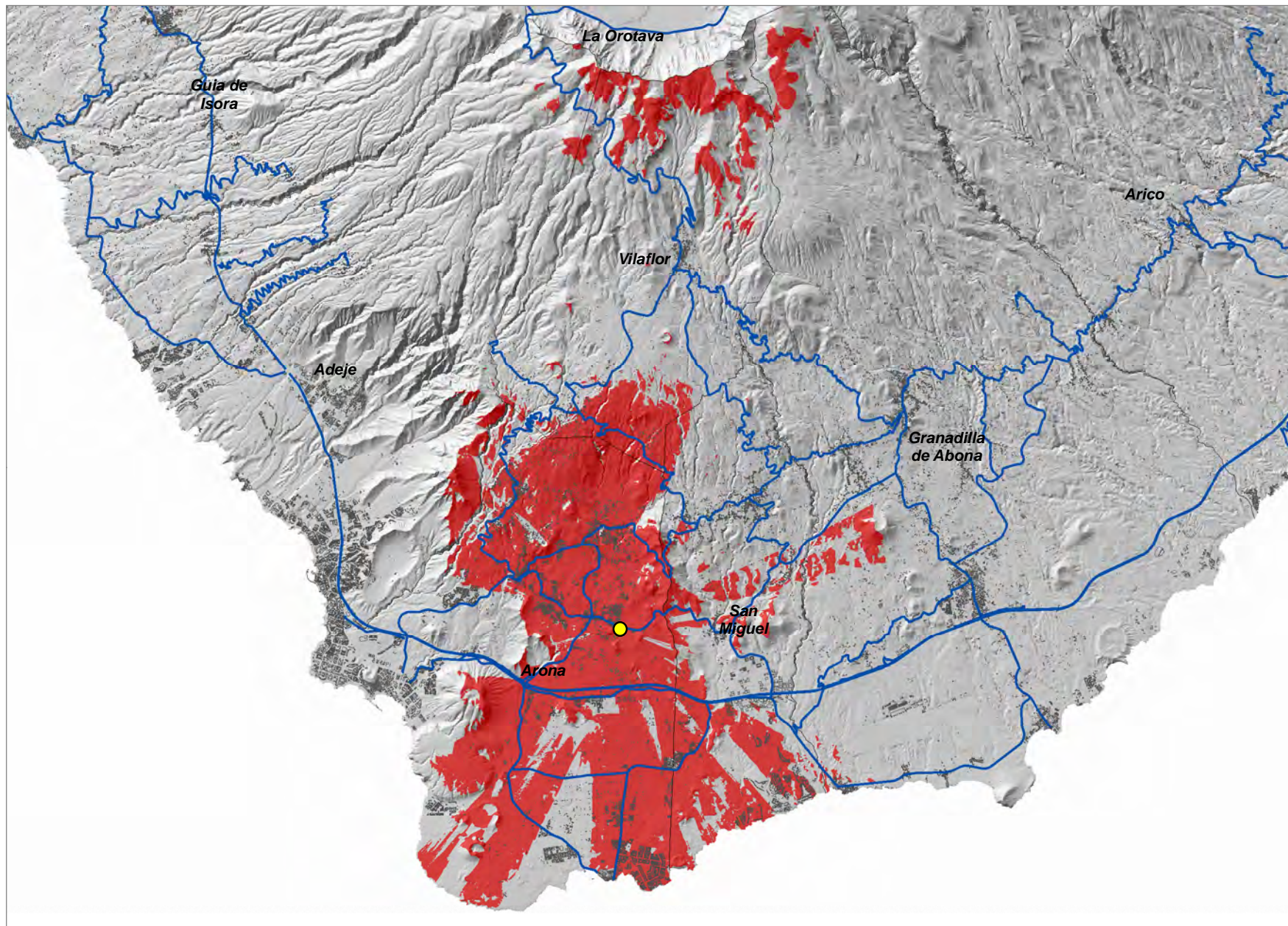
COORDENADAS DE REFERENCIA WGS84-UTM28N: X: 330870 Y: 3105705

Cobertura Territorial del Servicio de Telefonía Móvil LTE



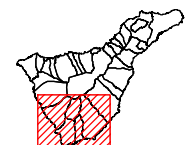
COORDENADAS DE REFERENCIA WGS84-UTM28N: X: 337568 Y: 3105688

Cobertura Territorial del Servicio de Telefonía Móvil LTE



- Relevancia del Ámbito de Referencia
- Nivel 1
 - Nivel 2
 - Nivel 3
 - Red de Carreteras Insular
 - Limite Municipal
 - Coberturas Potenciales LTE


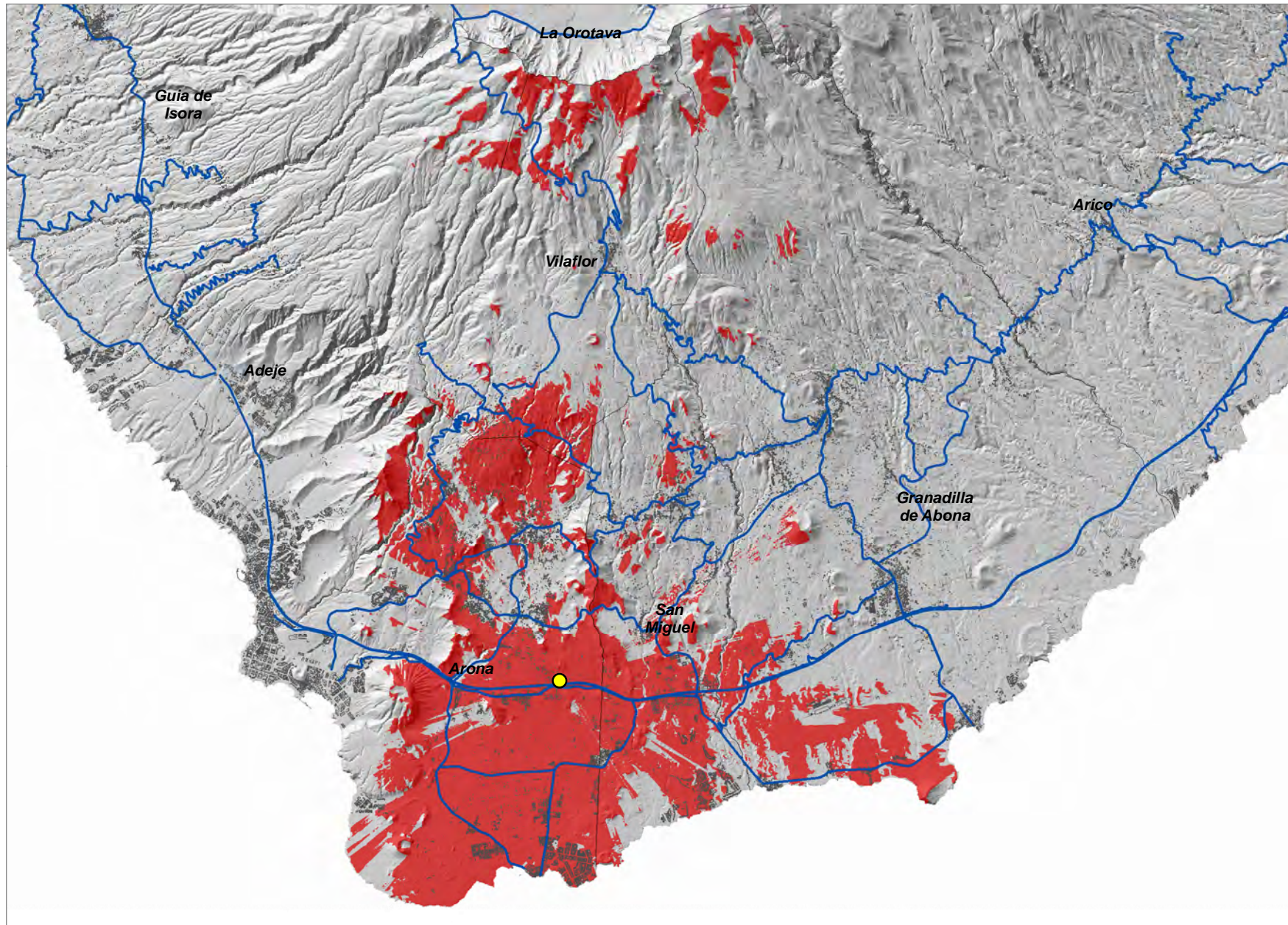
0 1,75 3,5
Kilómetros



Los Parlamentos (ARO_04)

COORDENADAS DE REFERENCIA WGS84-UTM28N: X: 337895 Y: 3104268

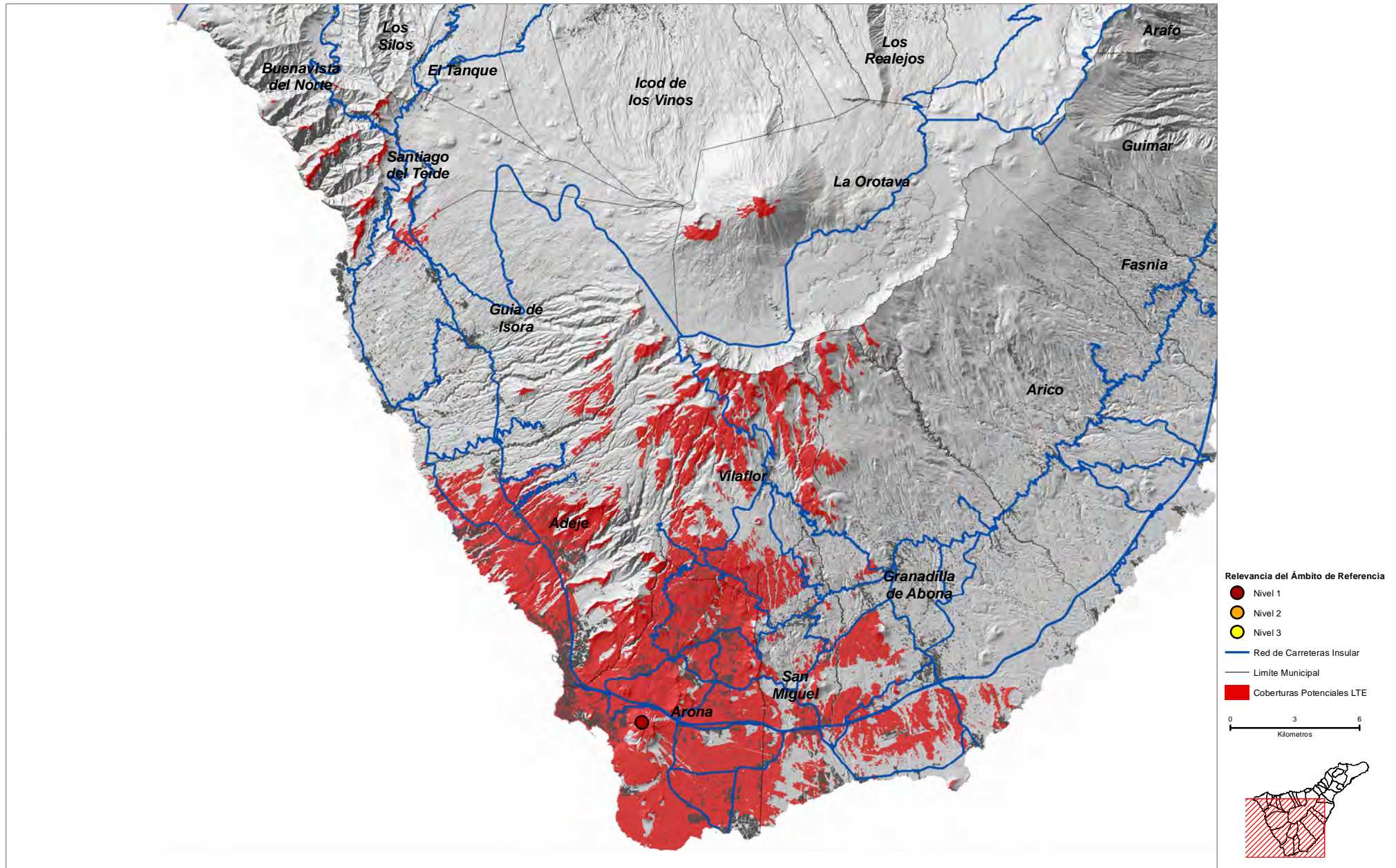
Cobertura Territorial del Servicio de Telefonía Móvil LTE



Montaña de Guaza-1 (ARO_05)

COORDENADAS DE REFERENCIA WGS84-UTM28N: X: **333391** Y: **3104131**

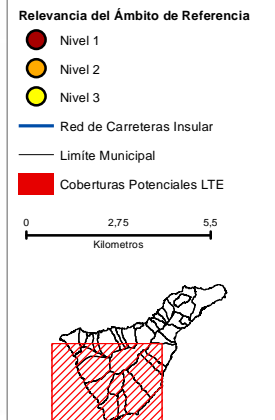
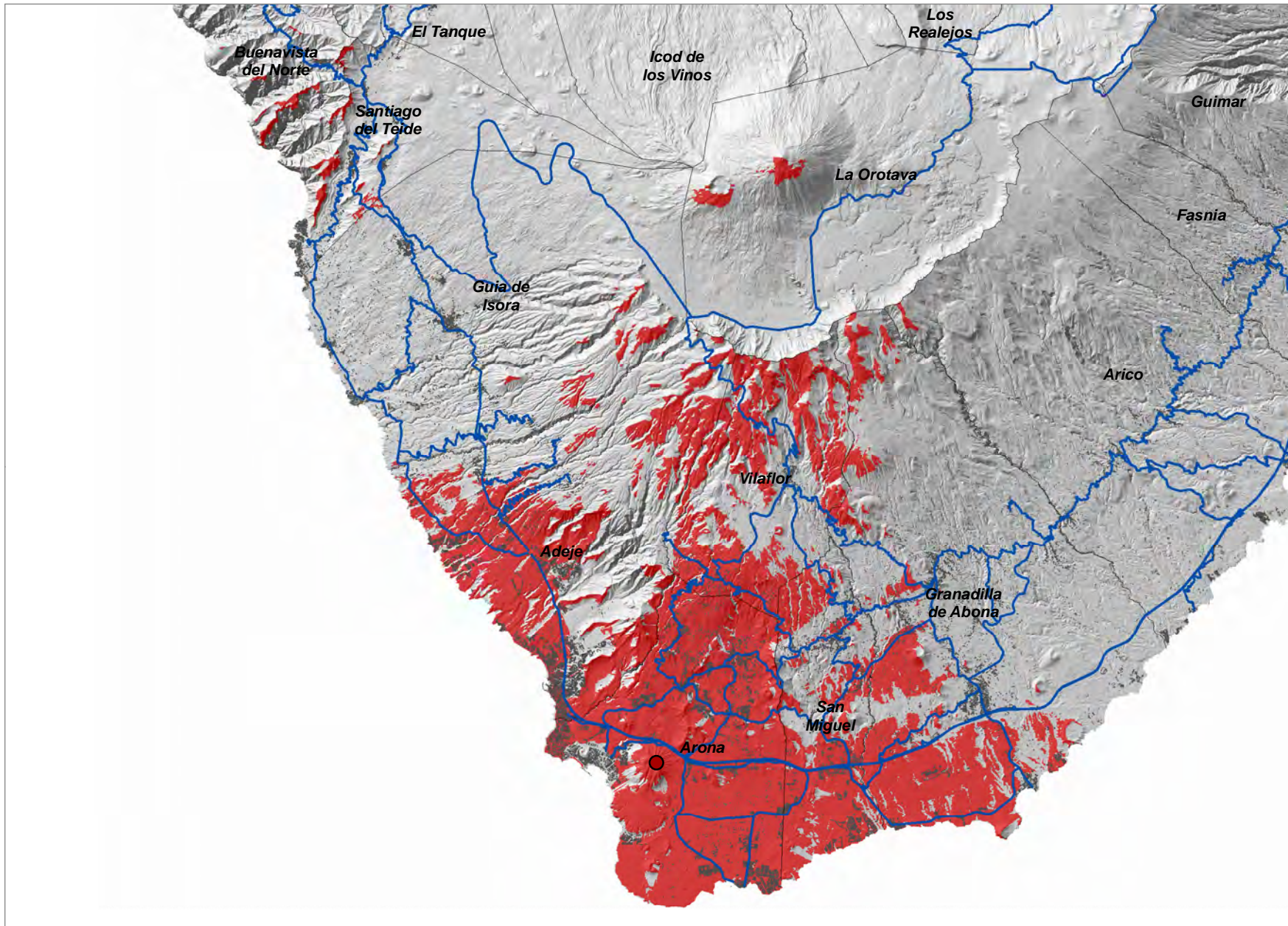
Cobertura Territorial del Servicio de Telefonía Móvil LTE



Montaña de Guaza-2 (ARO_06)

COORDENADAS DE REFERENCIA WGS84-UTM28N: X: **333823** Y: **3104043**

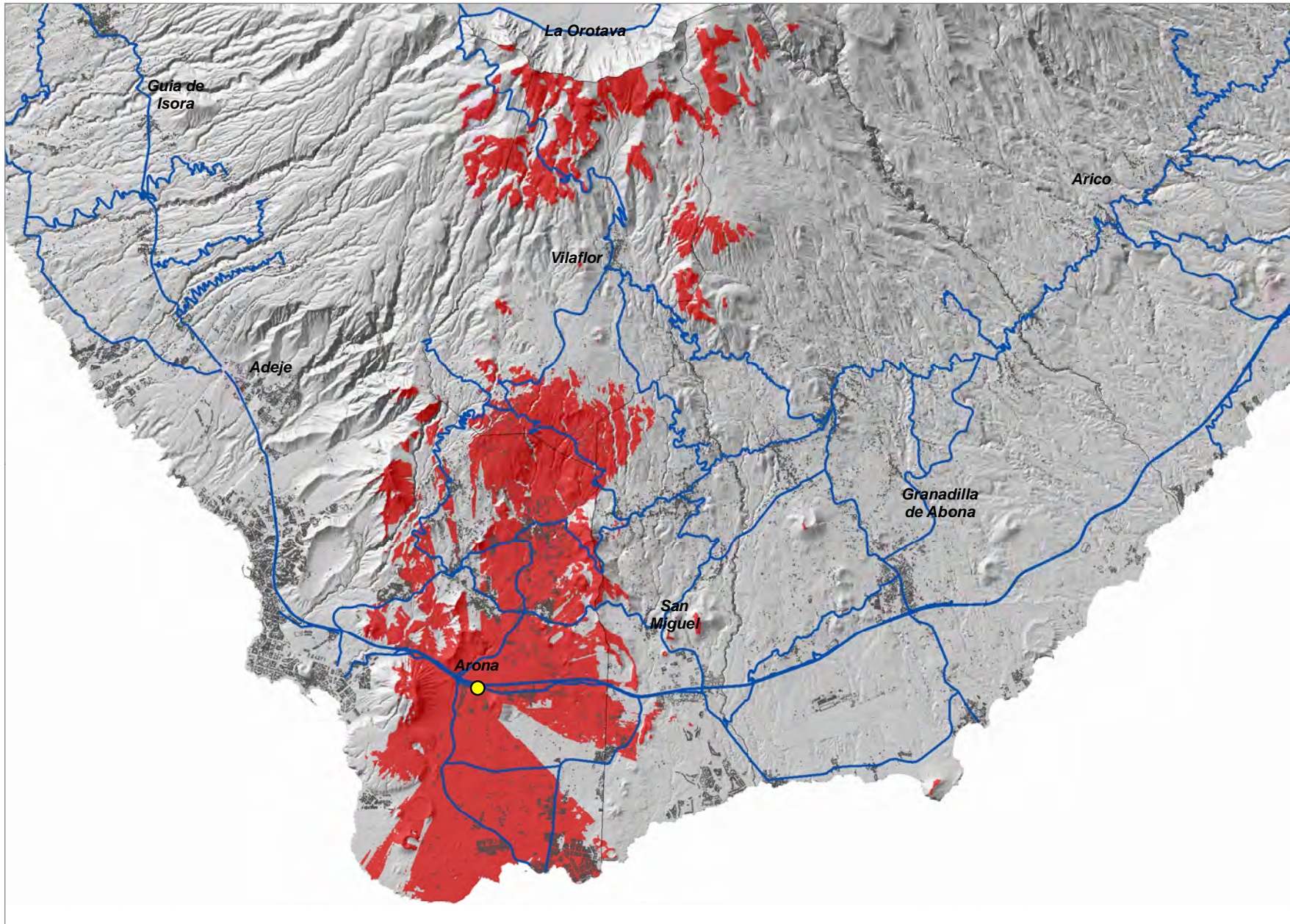
Cobertura Territorial del Servicio de Telefonía Móvil LTE



Cho (ARO_07)

Cobertura Territorial del Servicio de Telefonía Móvil LTE

COORDENADAS DE REFERENCIA WGS84-UTM28N: X: **335539** Y: **3103968**



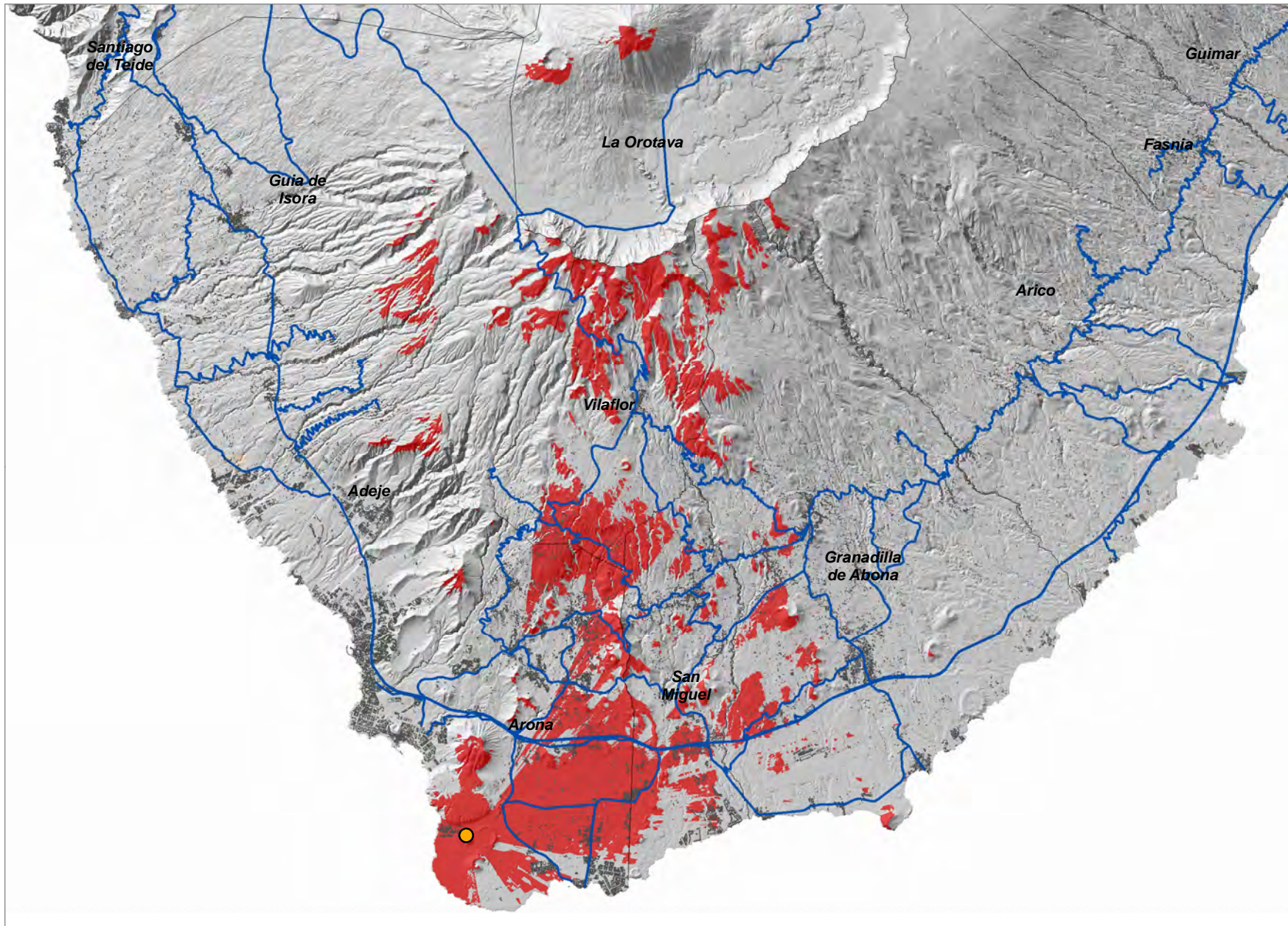
Relevancia del Ámbito de Referencia

- Nivel 1
- Nivel 2
- Nivel 3
- Red de Carreteras Insular
- Limite Municipal
- Coberturas Potenciales LTE

0 1,75 3,5
Kilometros

COORDENADAS DE REFERENCIA WGS84-UTM28N: X: 333316 Y: 3100784

Cobertura Territorial del Servicio de Telefonía Móvil LTE



- Relevancia del Ámbito de Referencia
- Nivel 1
 - Nivel 2
 - Nivel 3
 - Red de Carreteras Insular
 - Limite Municipal
 - Coberturas Potenciales LTE

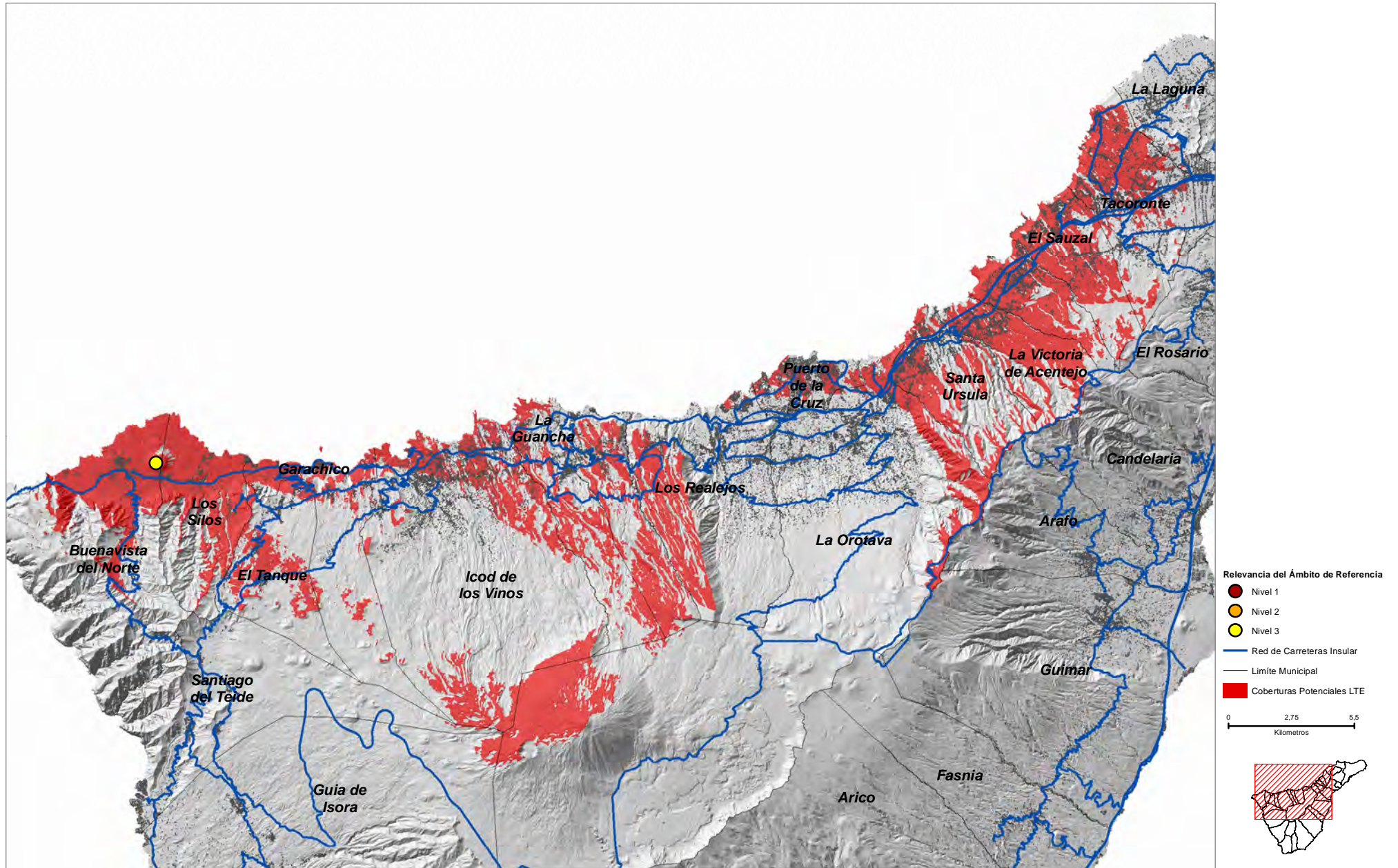
0 2,25 4,5
Kilómetros



Montaña de Taco-2 (BUE_01)

COORDENADAS DE REFERENCIA WGS84-UTM28N: X: 320077 Y: 3139888

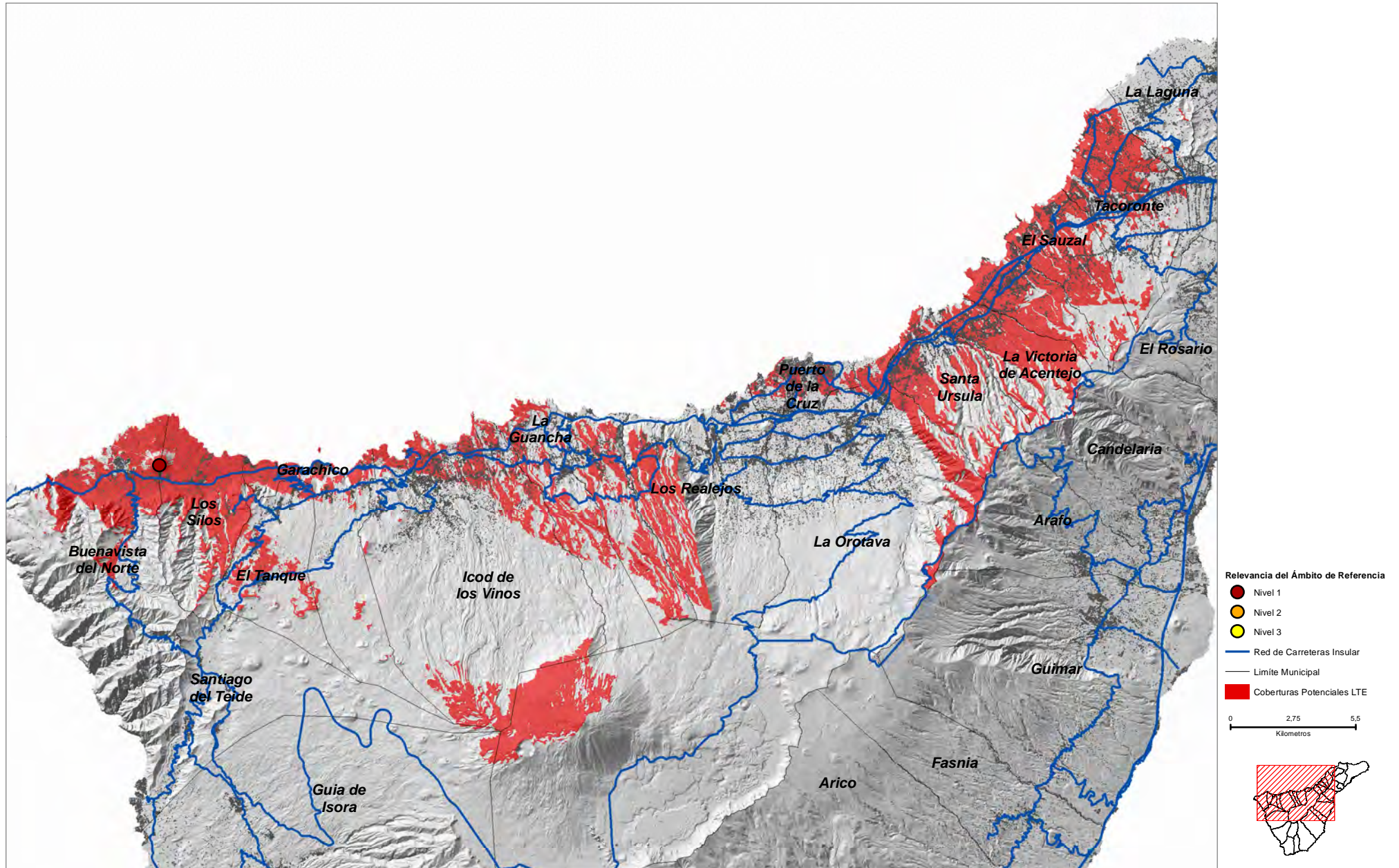
Cobertura Territorial del Servicio de Telefonía Móvil LTE



Montaña de Taco-1 (BUE_02)

COORDENADAS DE REFERENCIA WGS84-UTM28N: X: 320260 Y: 3139817

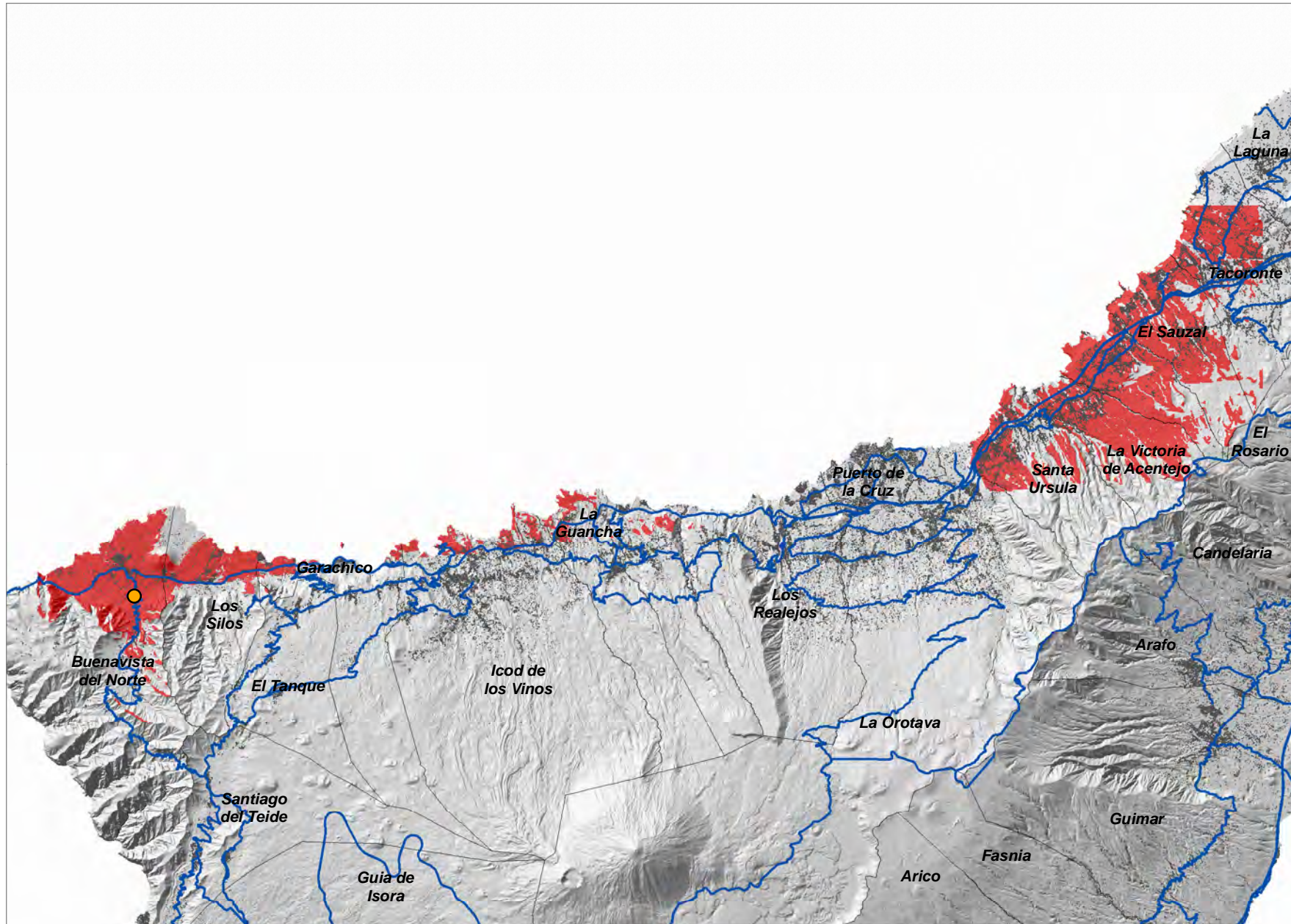
Cobertura Territorial del Servicio de Telefonía Móvil LTE



La Cuesta (BUE_03)

Cobertura Territorial del Servicio de Telefonía Móvil LTE

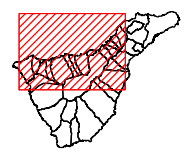
COORDENADAS DE REFERENCIA WGS84-UTM28N: X: **319111** Y: **3138496**



Relevancia del Ámbito de Referencia

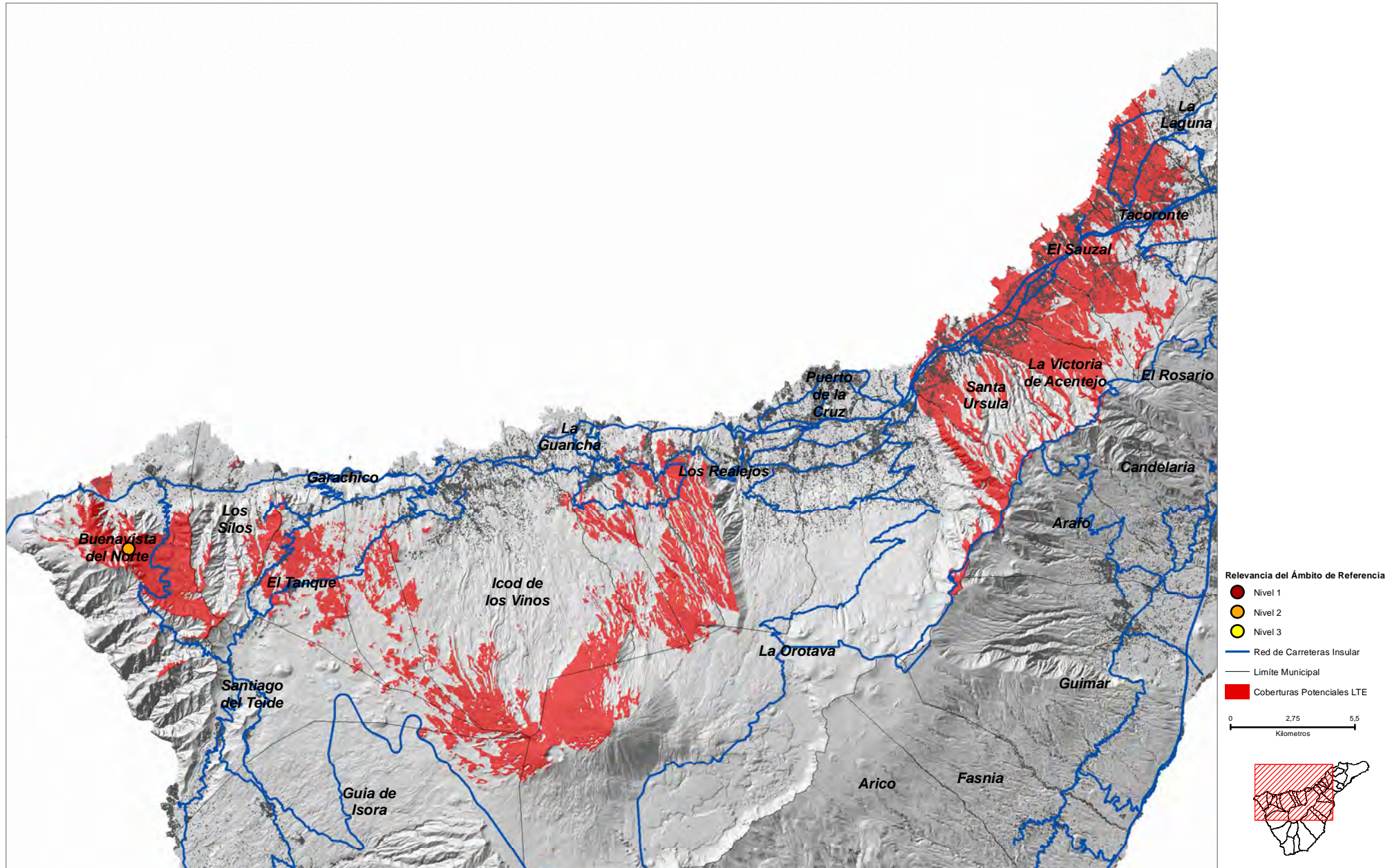
- Nivel 1
- Nivel 2
- Nivel 3
- Red de Carreteras Insular
- Limite Municipal
- Coberturas Potenciales LTE

0 2,75 5,5
Kilometros



COORDENADAS DE REFERENCIA WGS84-UTM28N: X: 317506 Y: 3136433

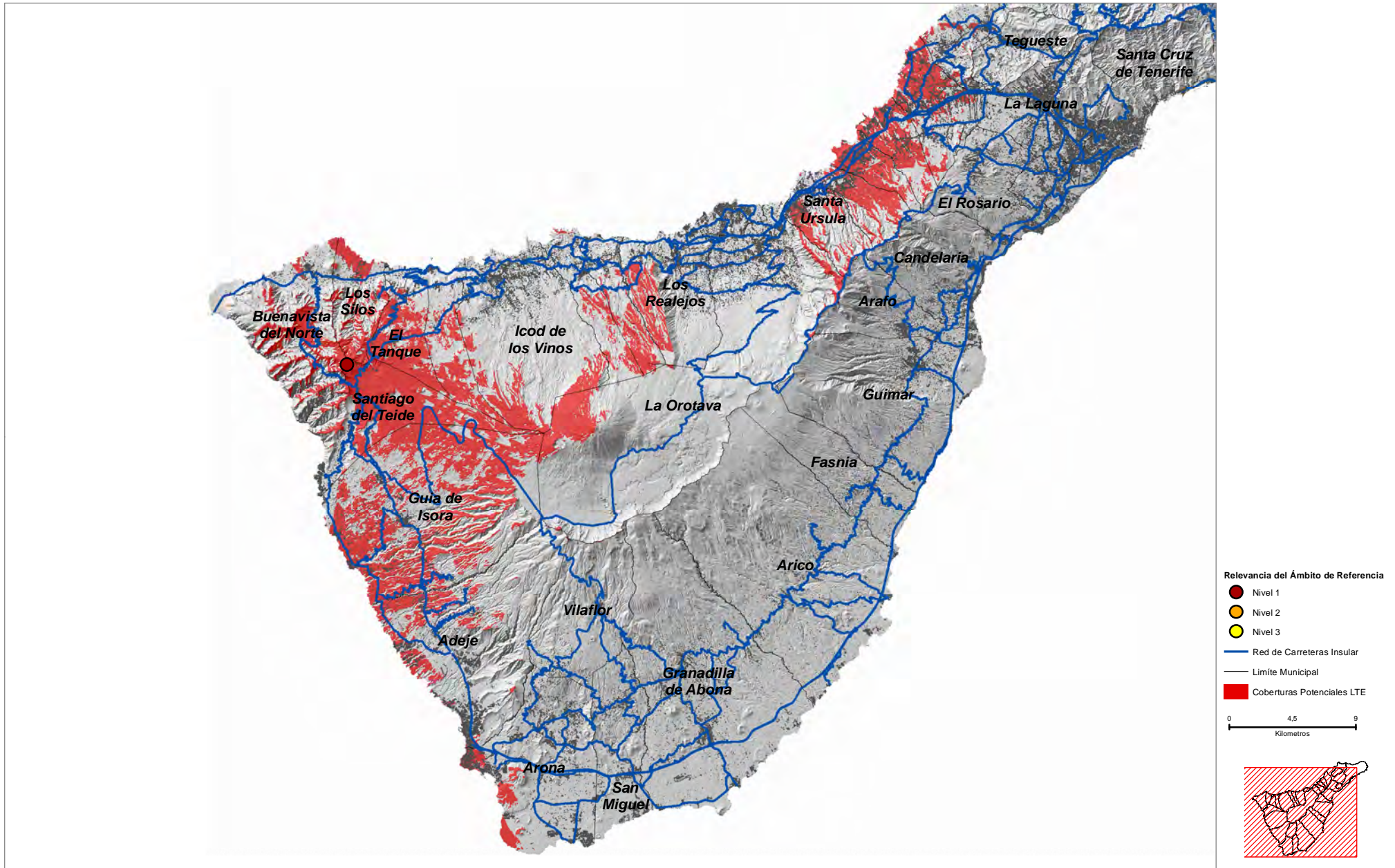
Cobertura Territorial del Servicio de Telefonía Móvil LTE



Cruz de Gala (BUE_05)

COORDENADAS DE REFERENCIA WGS84-UTM28N: X: 321293 Y: 3133013

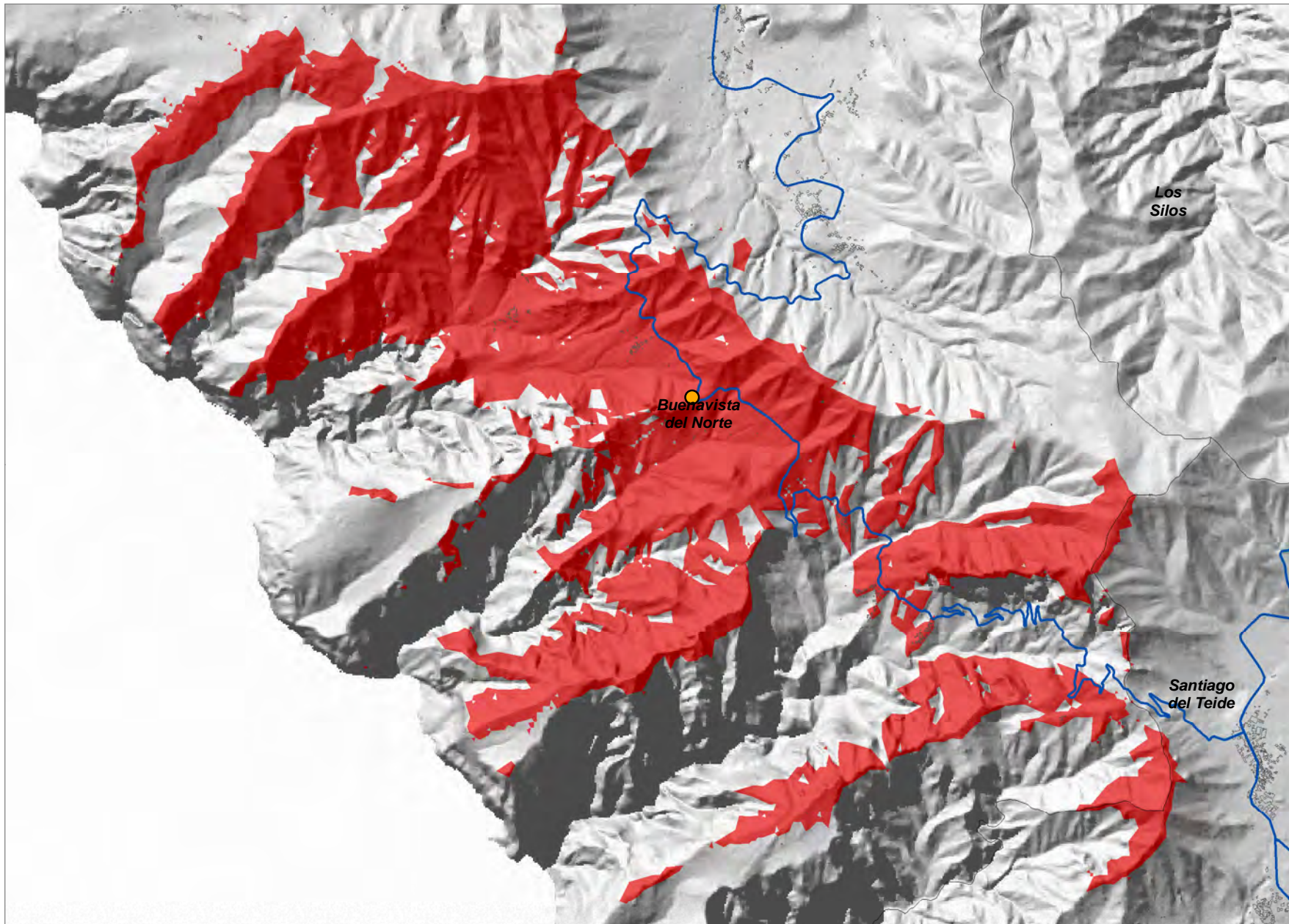
Cobertura Territorial del Servicio de Telefonía Móvil LTE



Los Carrizales (BUE_06)

Cobertura Territorial del Servicio de Telefonía Móvil LTE

COORDENADAS DE REFERENCIA WGS84-UTM28N: X: **318348** Y: **3133641**



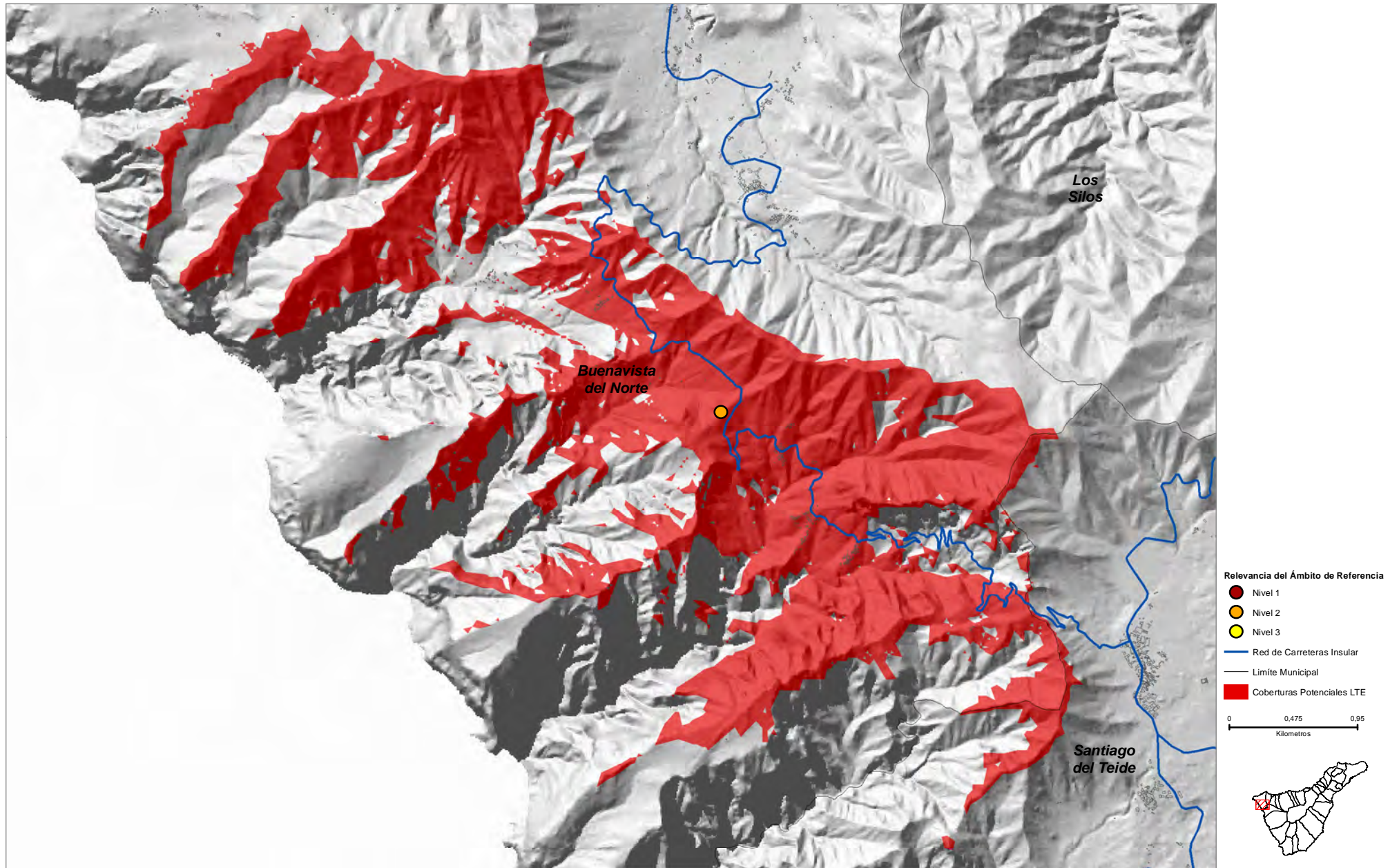
Relevancia del Ámbito de Referencia

- Nivel 1
- Nivel 2
- Nivel 3
- Red de Carreteras Insular
- Limite Municipal
- Coberturas Potenciales LTE

0 0,425 0,85
Kilómetros

COORDENADAS DE REFERENCIA WGS84-UTM28N: X: 318888 Y: 3133168

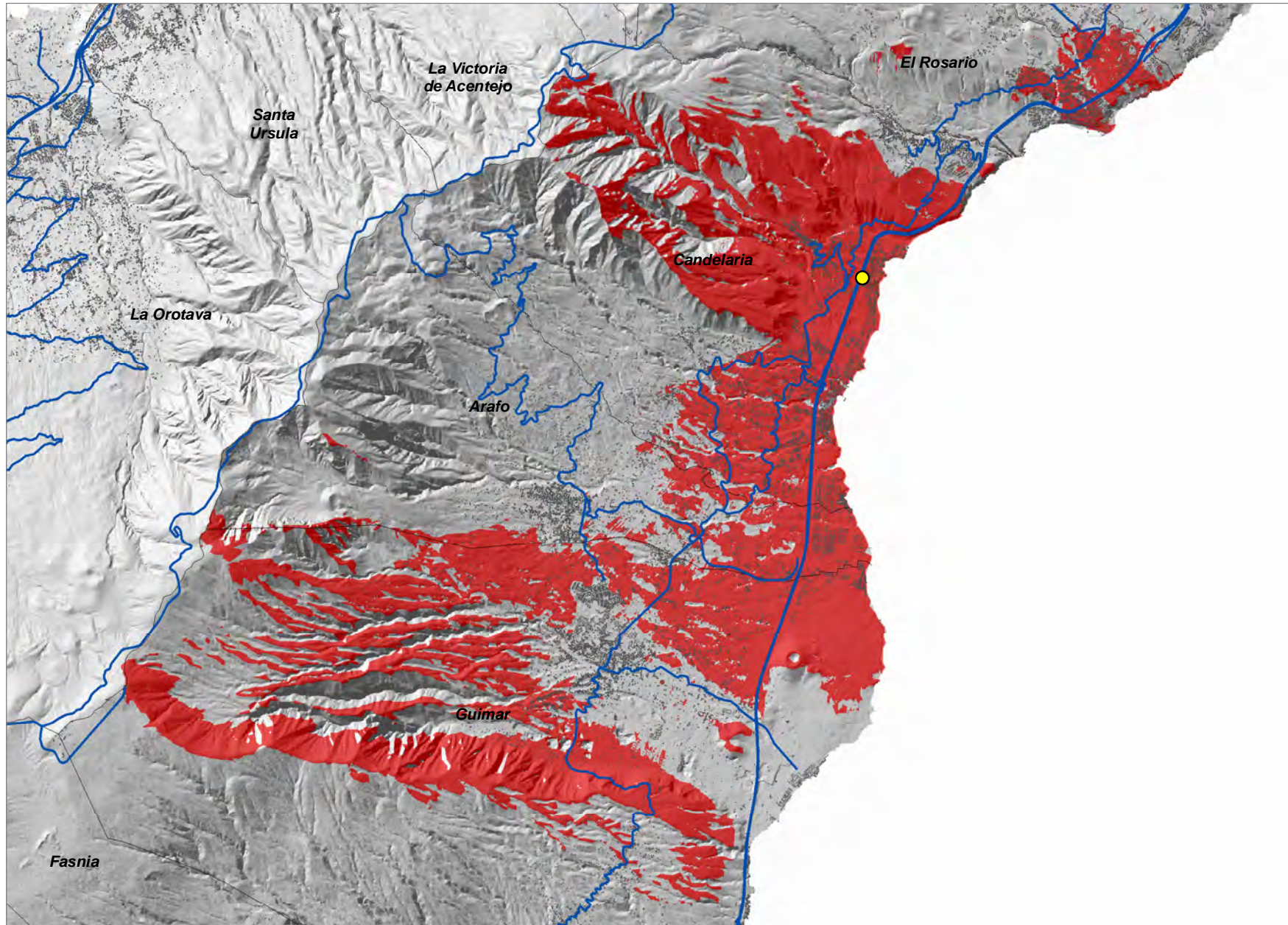
Cobertura Territorial del Servicio de Telefonía Móvil LTE



Las Caletillas (CAN_01)

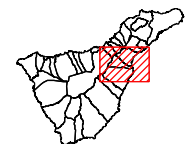
COORDENADAS DE REFERENCIA WGS84-UTM28N: X: 366295 Y: 3139713

Cobertura Territorial del Servicio de Telefonía Móvil LTE



- Relevancia del Ámbito de Referencia
- Nivel 1
 - Nivel 2
 - Nivel 3
 - Red de Carreteras Insular
 - Limite Municipal
 - Coberturas Potenciales LTE

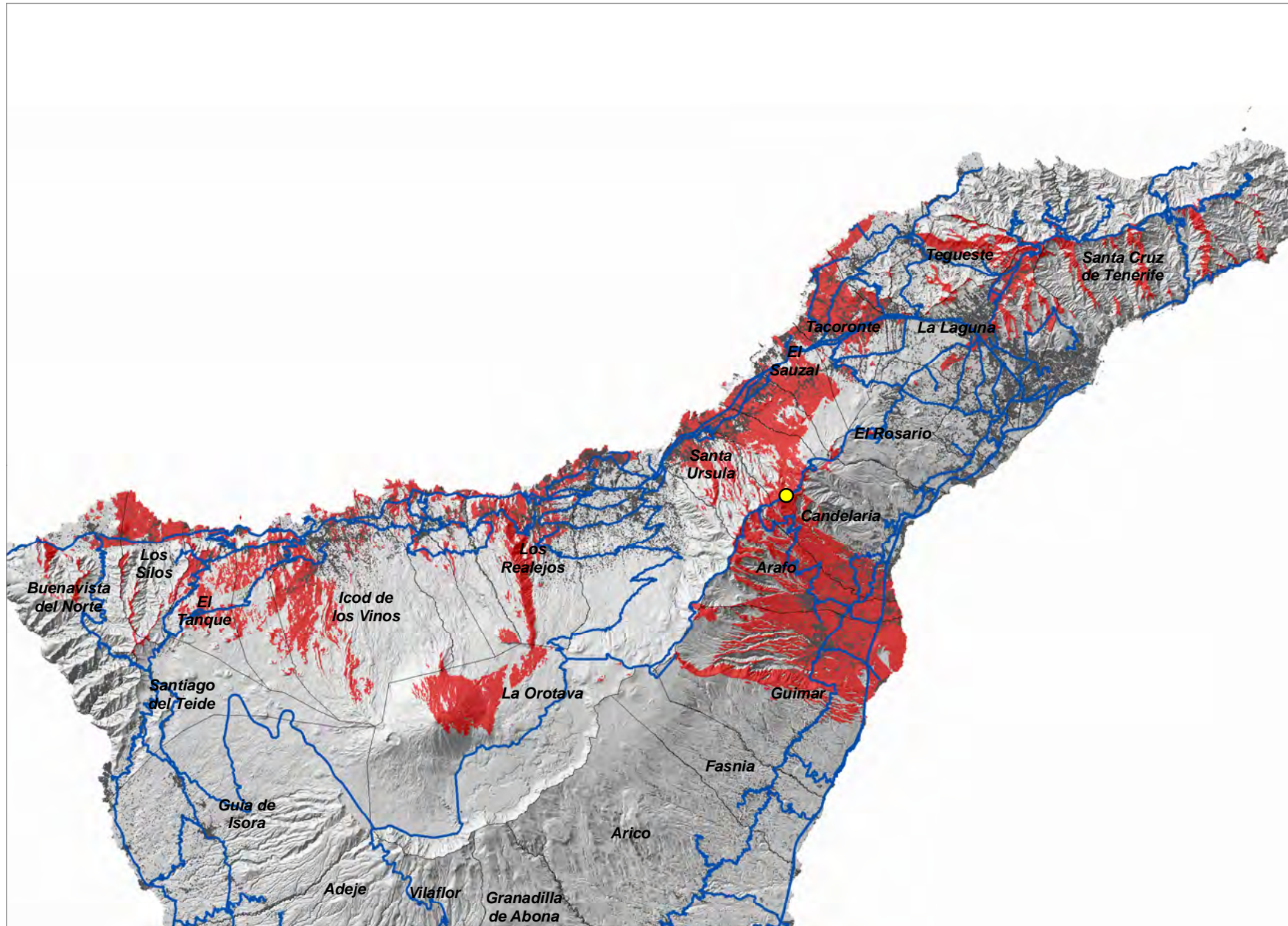
0 1 2
Kilómetros



El Gaitero (CAN_03)

COORDENADAS DE REFERENCIA WGS84-UTM28N: X: **359598** Y: **3141767**

Cobertura Territorial del Servicio de Telefonía Móvil LTE



Relevancia del Ámbito de Referencia

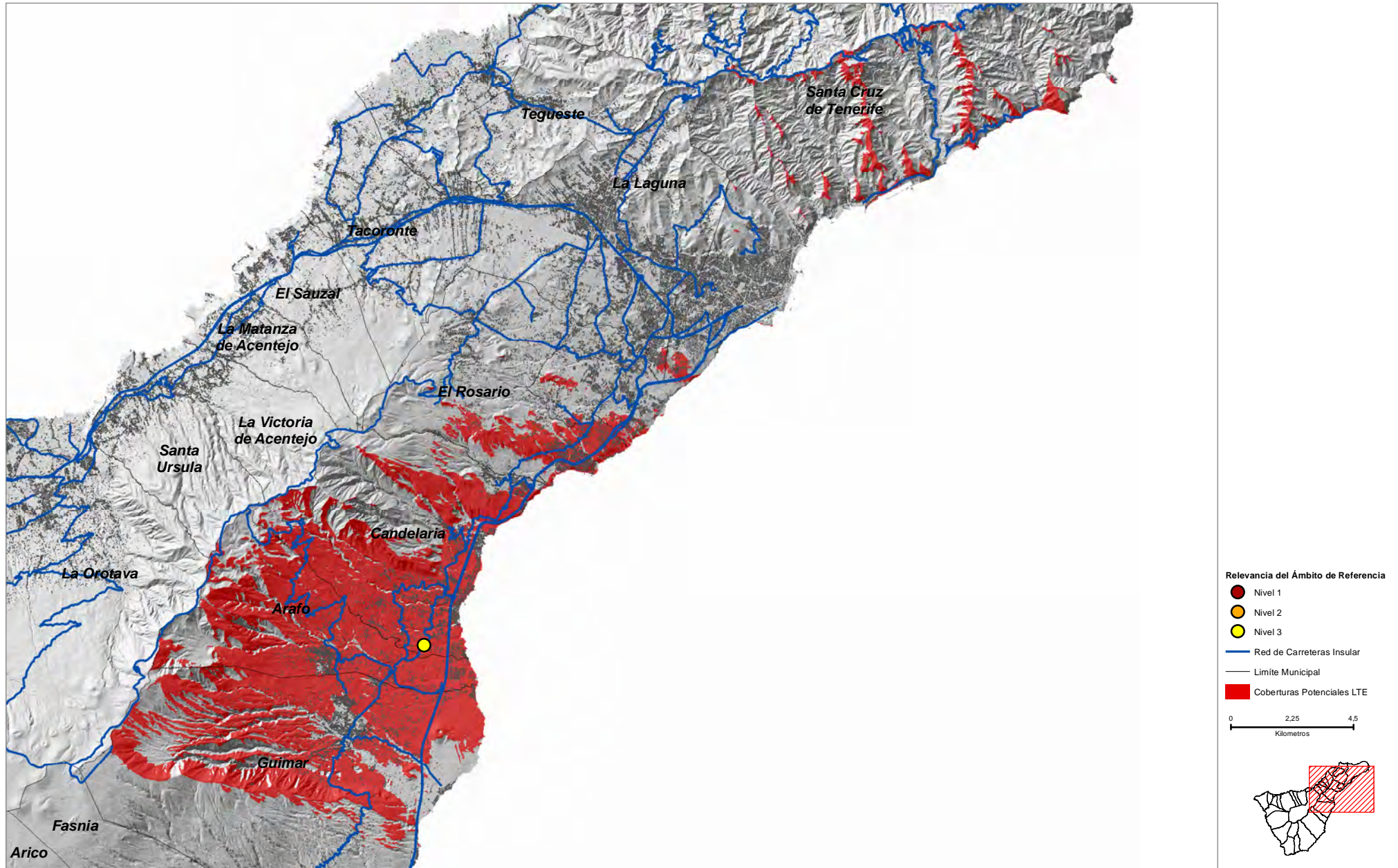
- Nivel 1
- Nivel 2
- Nivel 3
- Red de Carreteras Insular
- Limite Municipal
- Coberturas Potenciales LTE

0 4 8
Kilómetros

Morra del Hoyo (CAN_04)

COORDENADAS DE REFERENCIA WGS84-UTM28N: X: 364479 Y: 3136041

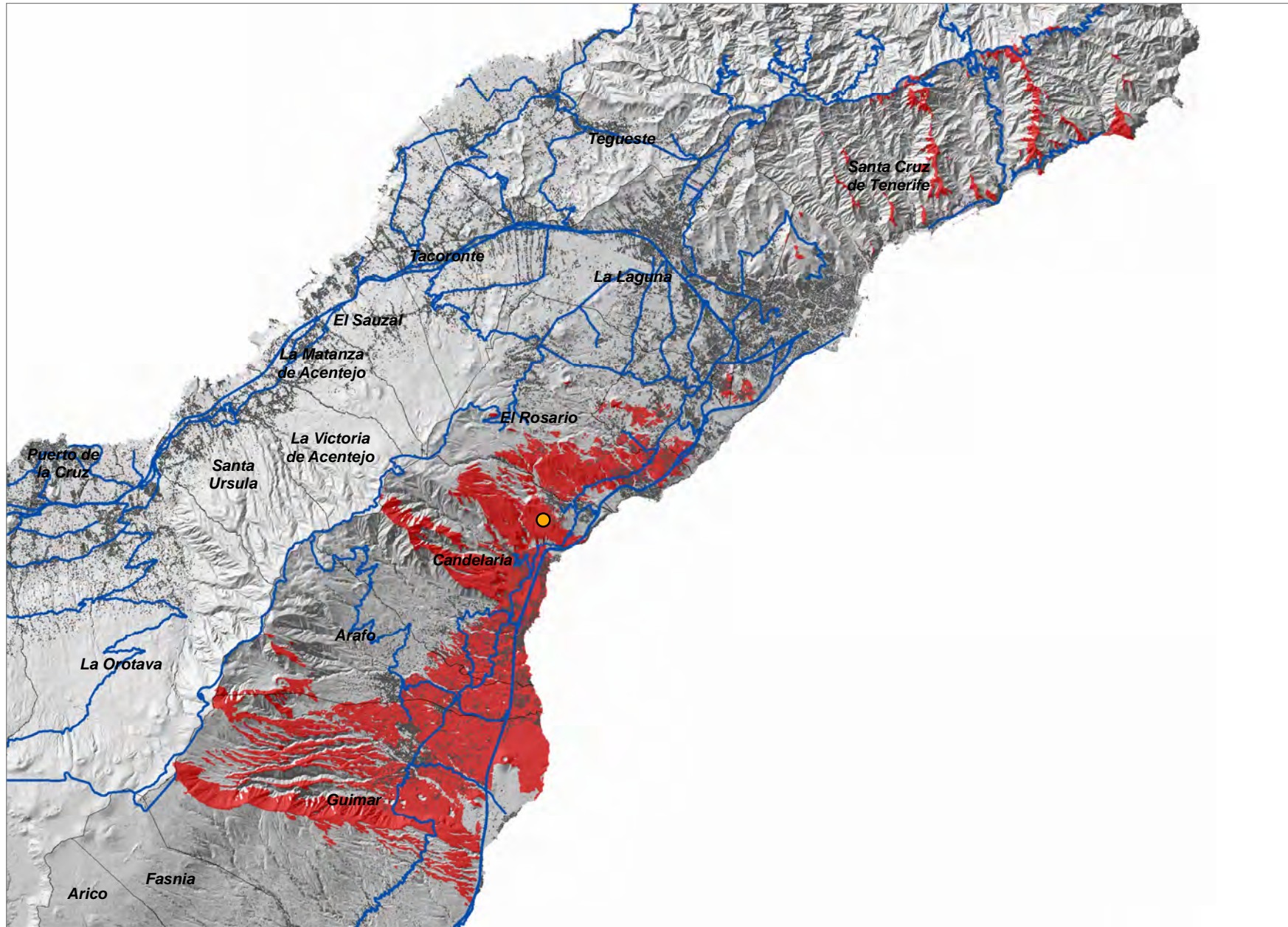
Cobertura Territorial del Servicio de Telefonía Móvil LTE



Barranco Hondo (CAN_05)

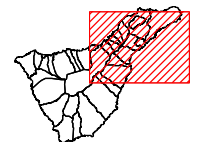
COORDENADAS DE REFERENCIA WGS84-UTM28N: X: **366483** Y: **3141595**

Cobertura Territorial del Servicio de Telefonía Móvil LTE



- Relevancia del Ámbito de Referencia
- Nivel 1
 - Nivel 2
 - Nivel 3
 - Red de Carreteras Insular
 - Limite Municipal
 - Coberturas Potenciales LTE

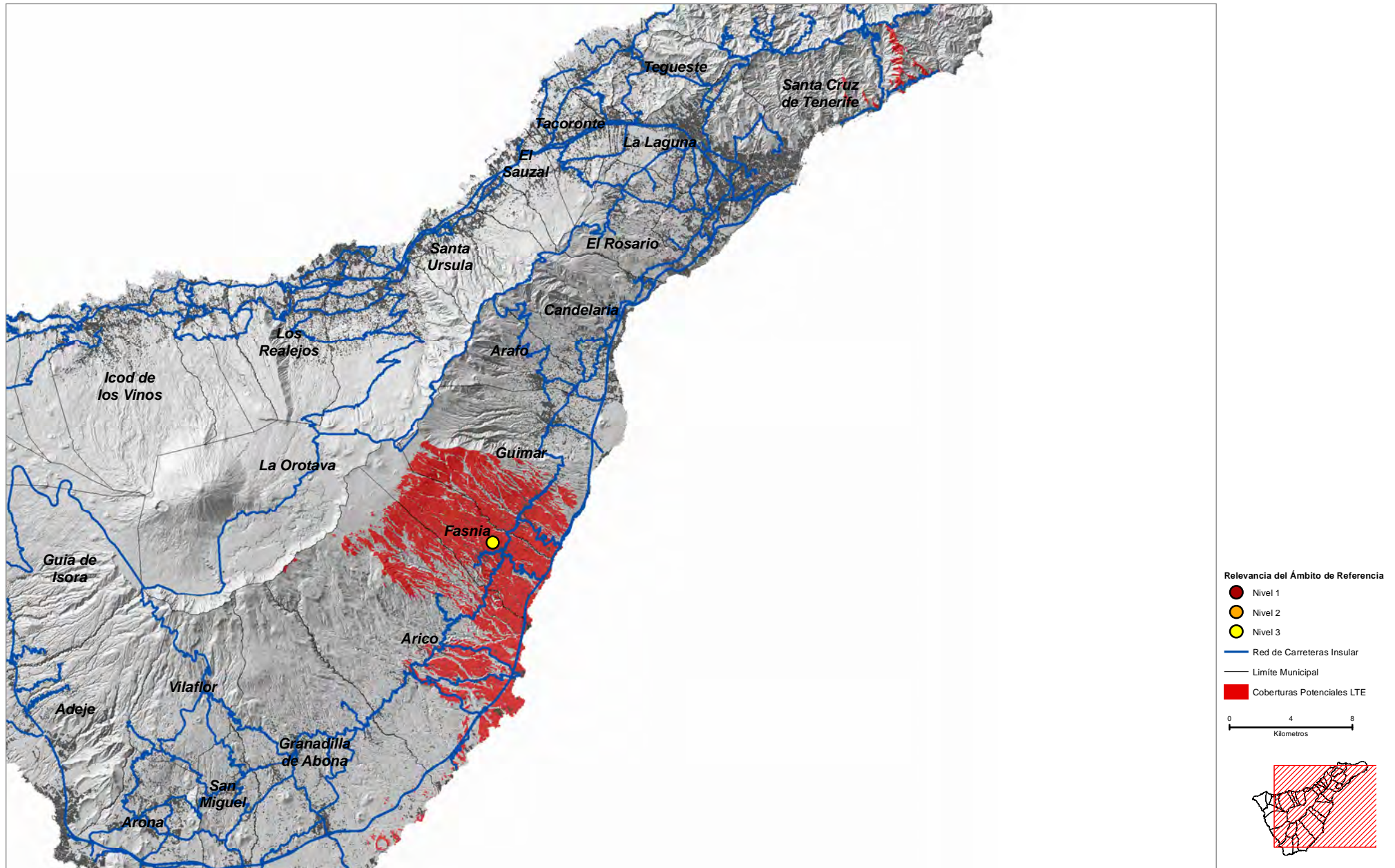
0 2,5 5
Kilometros



La Mocanerita (FAS_01)

COORDENADAS DE REFERENCIA WGS84-UTM28N: X: 357947 Y: 3124990

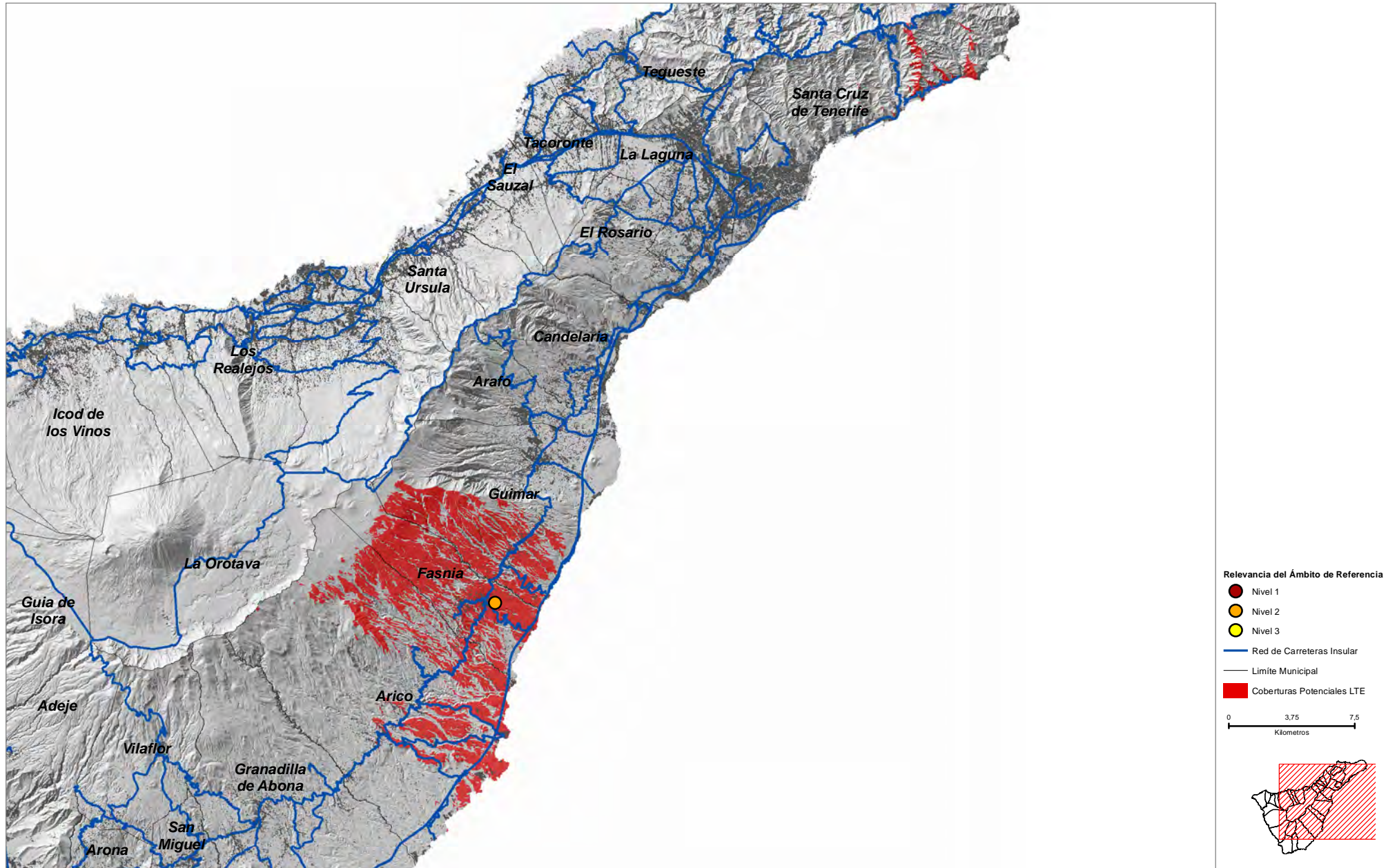
Cobertura Territorial del Servicio de Telefonía Móvil LTE



Lomo Tabares (FAS_02)

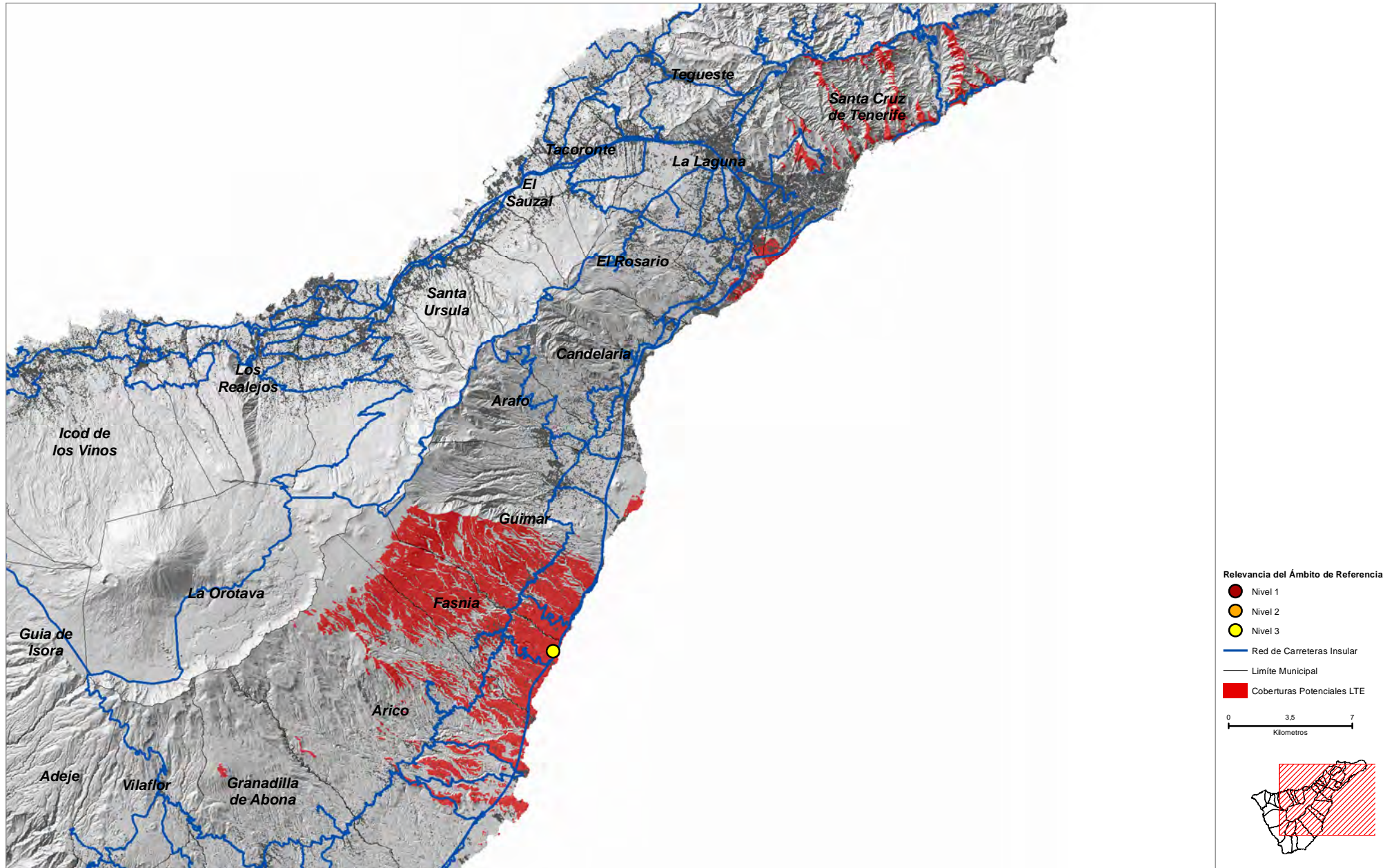
COORDENADAS DE REFERENCIA WGS84-UTM28N: X: 359210 Y: 3124305

Cobertura Territorial del Servicio de Telefonía Móvil LTE



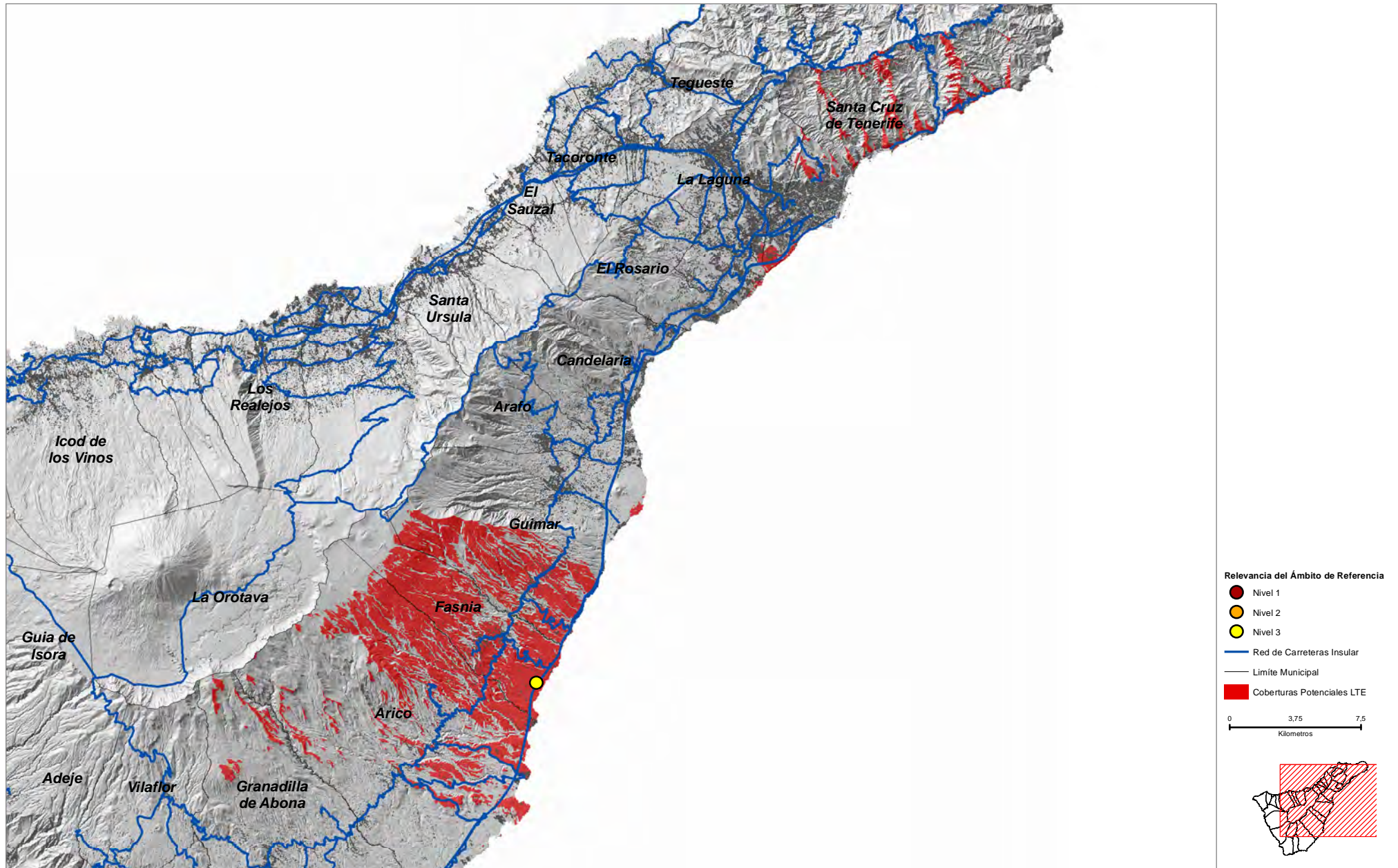
COORDENADAS DE REFERENCIA WGS84-UTM28N: X: 361406 Y: 3123388

Cobertura Territorial del Servicio de Telefonía Móvil LTE



COORDENADAS DE REFERENCIA WGS84-UTM28N: X: 360402 Y: 3121759

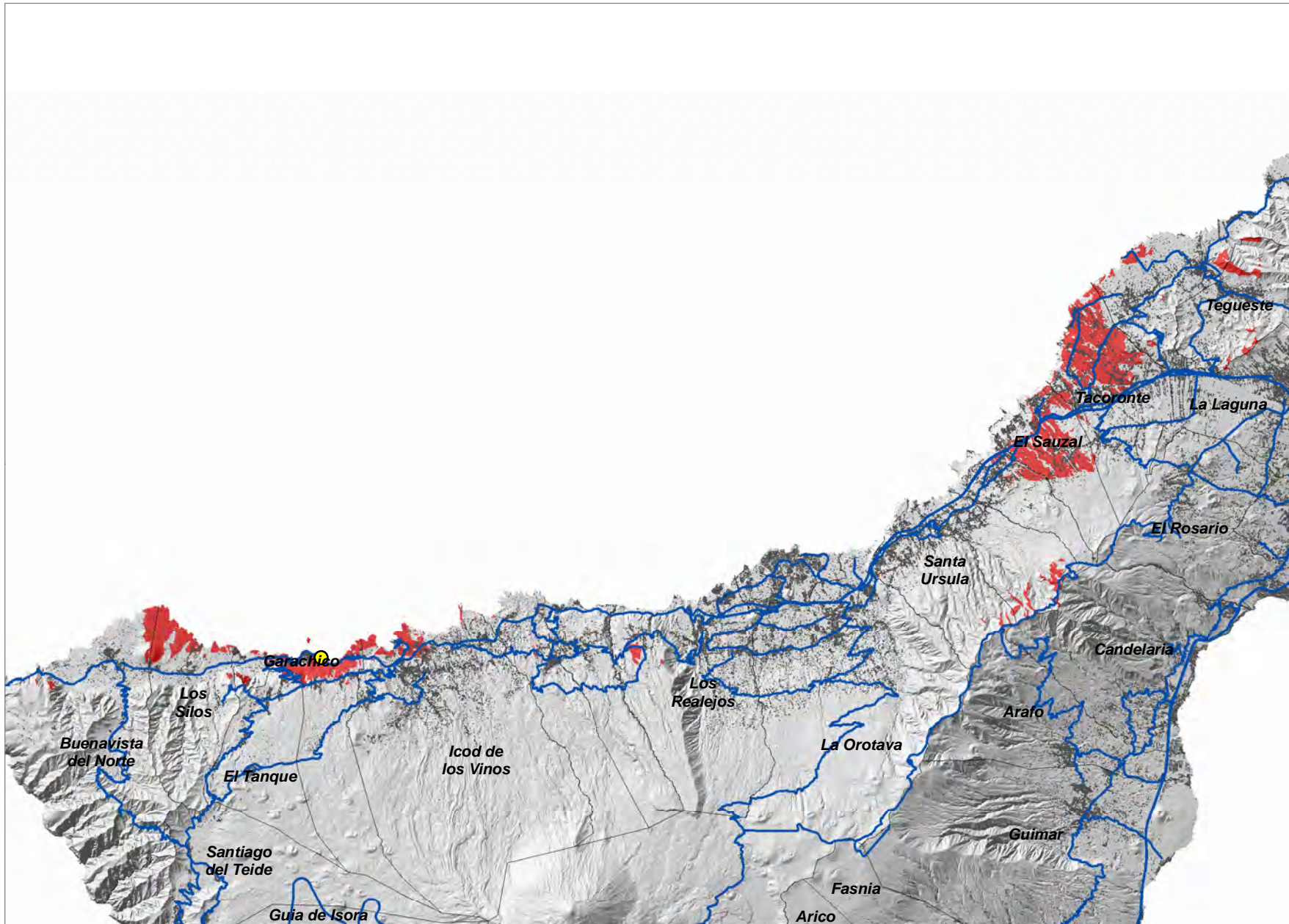
Cobertura Territorial del Servicio de Telefonía Móvil LTE



Garachico (GAR_01)

Cobertura Territorial del Servicio de Telefonía Móvil LTE

COORDENADAS DE REFERENCIA WGS84-UTM28N: X: **327887** Y: **3139745**



Relevancia del Ámbito de Referencia

- Nivel 1
- Nivel 2
- Nivel 3

— Red de Carreteras Insular

— Limite Municipal

Coberturas Potenciales LTE

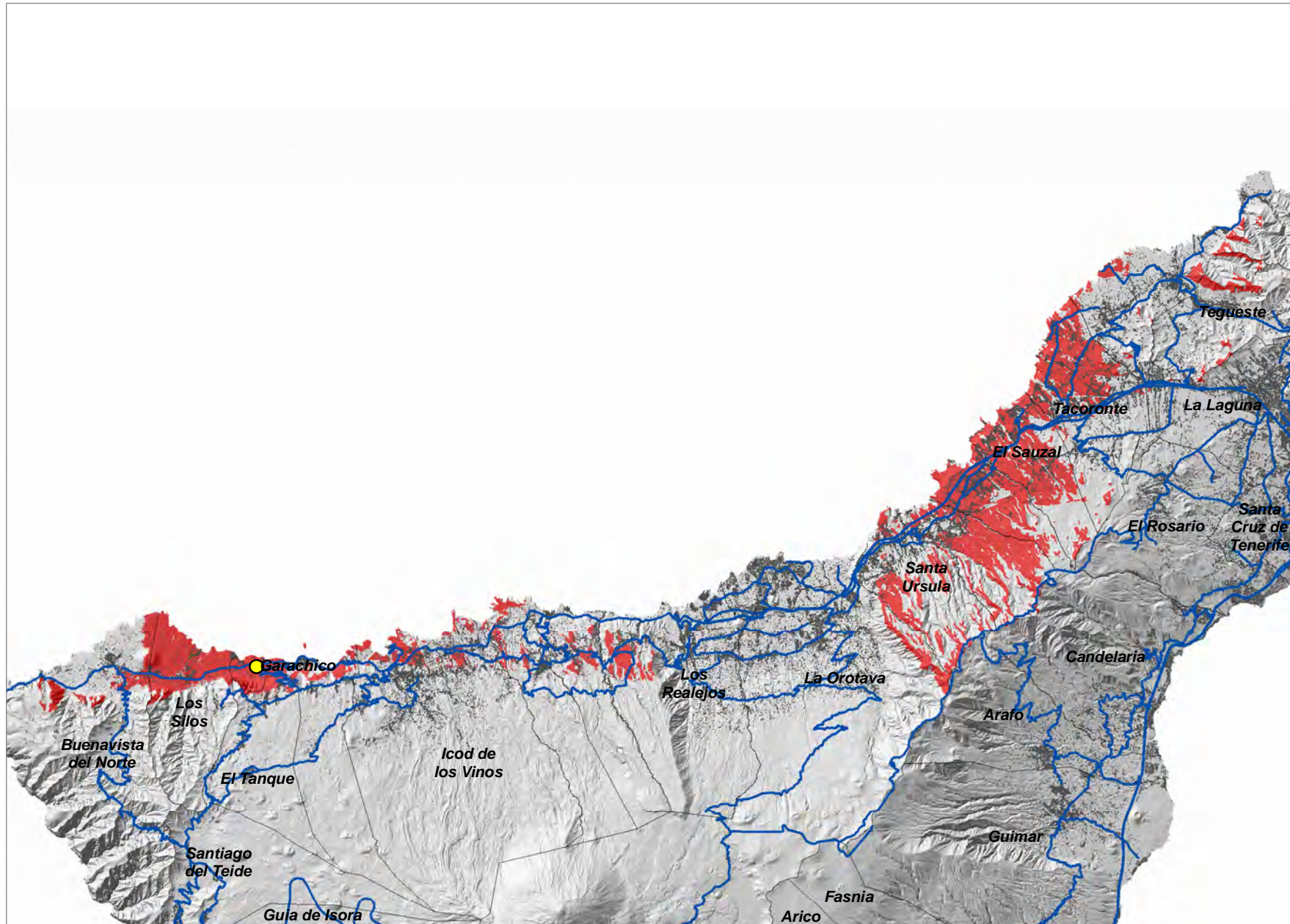
0 3 6
Kilometros



Interián (GAR_02)

COORDENADAS DE REFERENCIA WGS84-UTM28N: X: **325118** Y: **3139568**

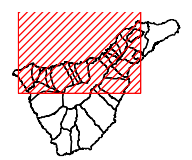
Cobertura Territorial del Servicio de Telefonía Móvil LTE



Relevancia del Ámbito de Referencia

- Nivel 1
- Nivel 2
- Nivel 3
- Red de Carreteras Insular
- Limite Municipal
- Coberturas Potenciales LTE

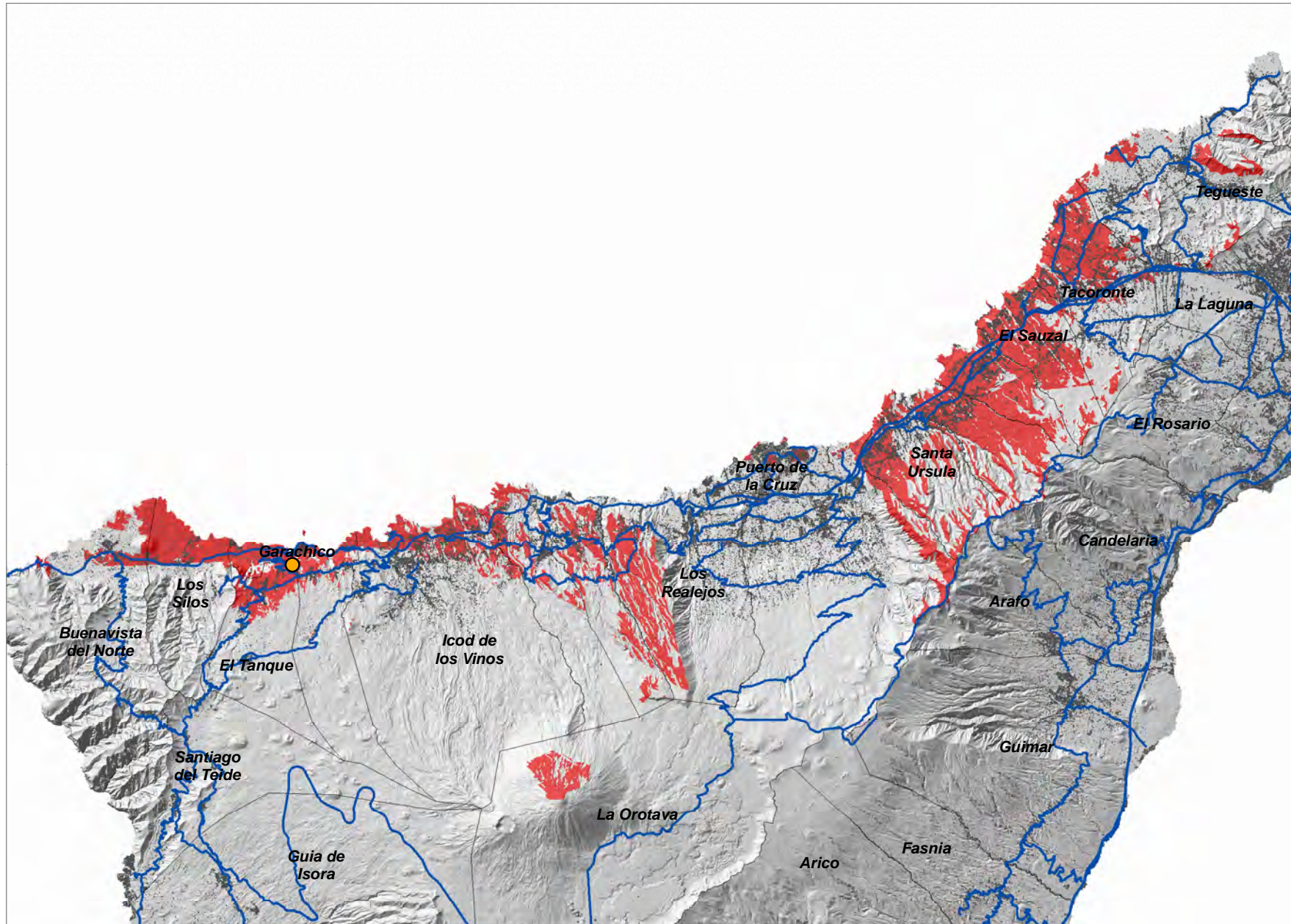
0 3 6
Kilómetros



La Atalaya (GAR_03)

Cobertura Territorial del Servicio de Telefonía Móvil LTE

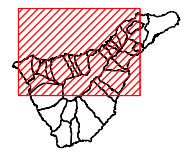
COORDENADAS DE REFERENCIA WGS84-UTM28N: X: **326792** Y: **3139047**



Relevancia del Ámbito de Referencia

- Nivel 1
- Nivel 2
- Nivel 3
- Red de Carreteras Insular
- Limite Municipal
- Coberturas Potenciales LTE

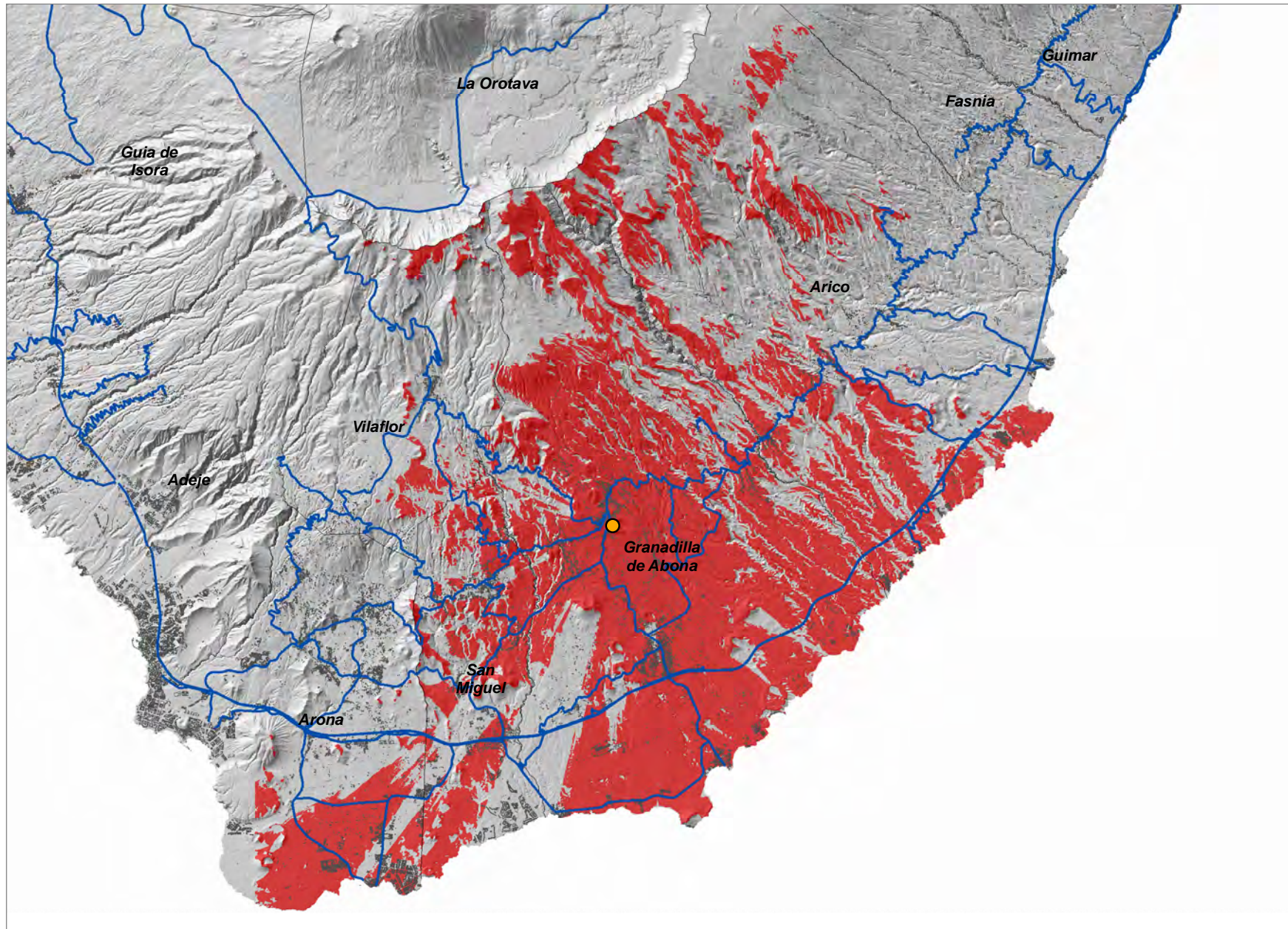
0 3 6
Kilómetros



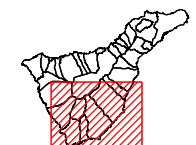
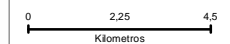
Montaña Acojeja-2 (GRA_02)

COORDENADAS DE REFERENCIA WGS84-UTM28N: X: 345276 Y: 3111049

Cobertura Territorial del Servicio de Telefonía Móvil LTE

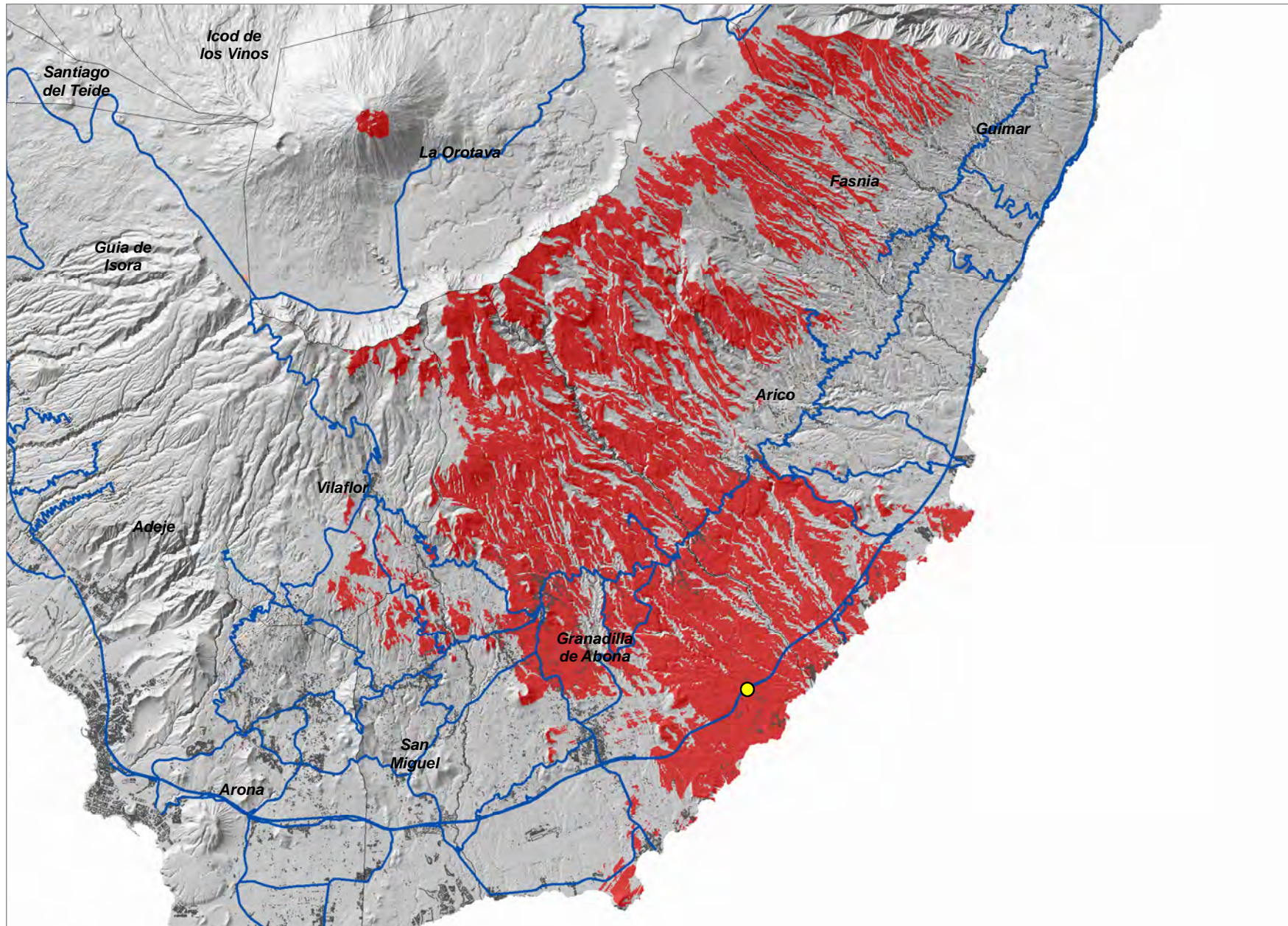


- Relevancia del Ámbito de Referencia
- Nivel 1
 - Nivel 2
 - Nivel 3
 - Red de Carreteras Insular
 - Limite Municipal
 - Coberturas Potenciales LTE



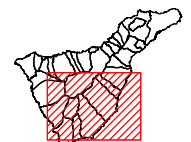
COORDENADAS DE REFERENCIA WGS84-UTM28N: X: 352205 Y: 3108572

Cobertura Territorial del Servicio de Telefonía Móvil LTE



- Relevancia del Ámbito de Referencia
- Nivel 1
 - Nivel 2
 - Nivel 3
 - Red de Carreteras Insular
 - Limite Municipal
 - Coberturas Potenciales LTE

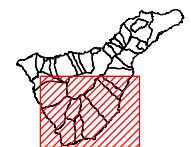

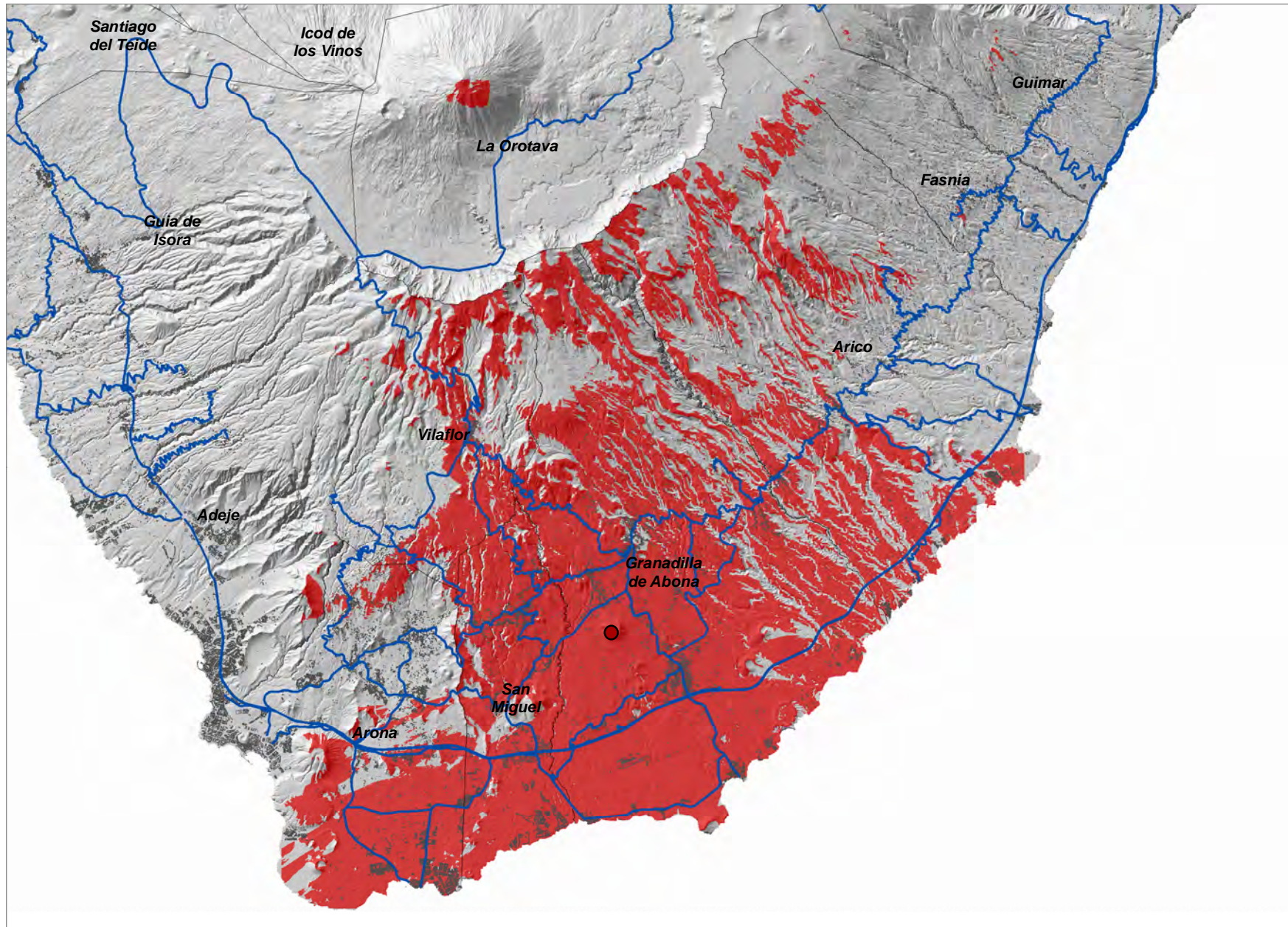
0 2,25 4,5
Kilometros



Montaña Gorda (GRA_04)

COORDENADAS DE REFERENCIA WGS84-UTM28N: X: 344348 Y: 3108321

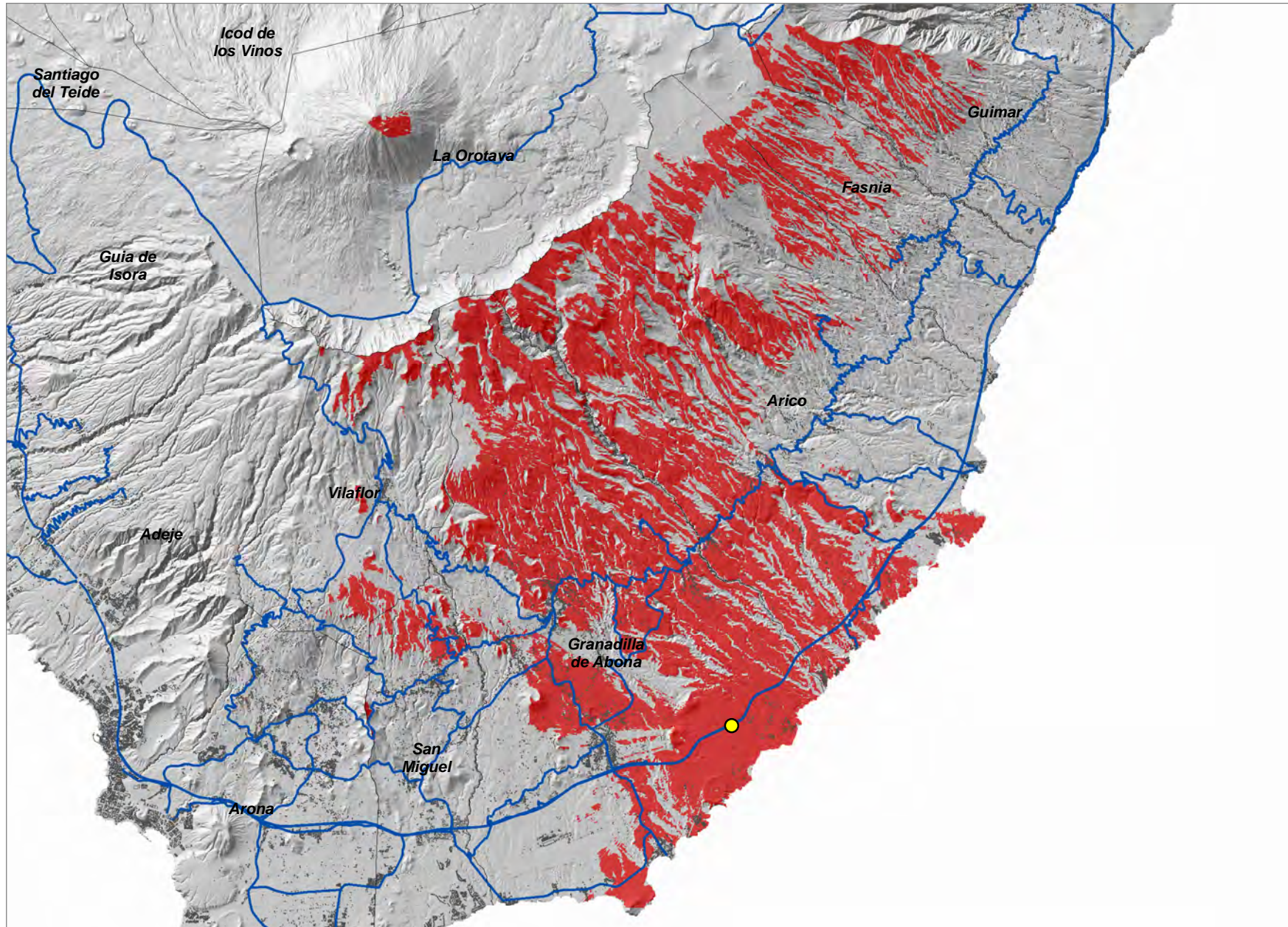
Cobertura Territorial del Servicio de Telefonía Móvil LTE



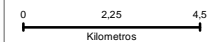
Los Desriscaderos (GRA_05)

COORDENADAS DE REFERENCIA WGS84-UTM28N: X: **351269** Y: **3107510**

Cobertura Territorial del Servicio de Telefonía Móvil LTE

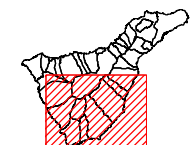
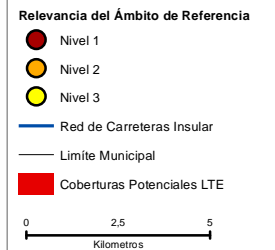
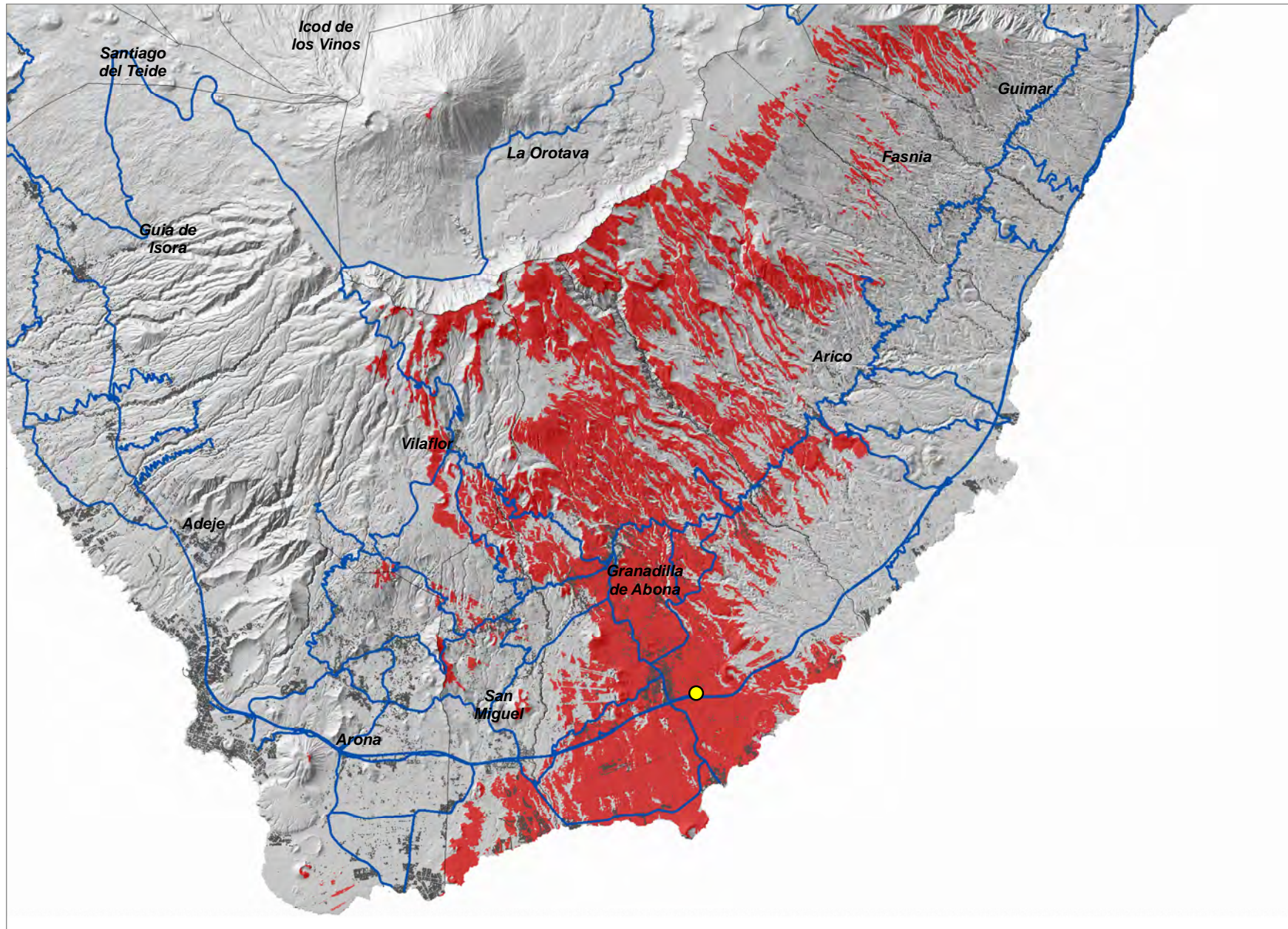


- Relevancia del Ámbito de Referencia
- Nivel 1
 - Nivel 2
 - Nivel 3
 - Red de Carreteras Insular
 - Limite Municipal
 - Coberturas Potenciales LTE



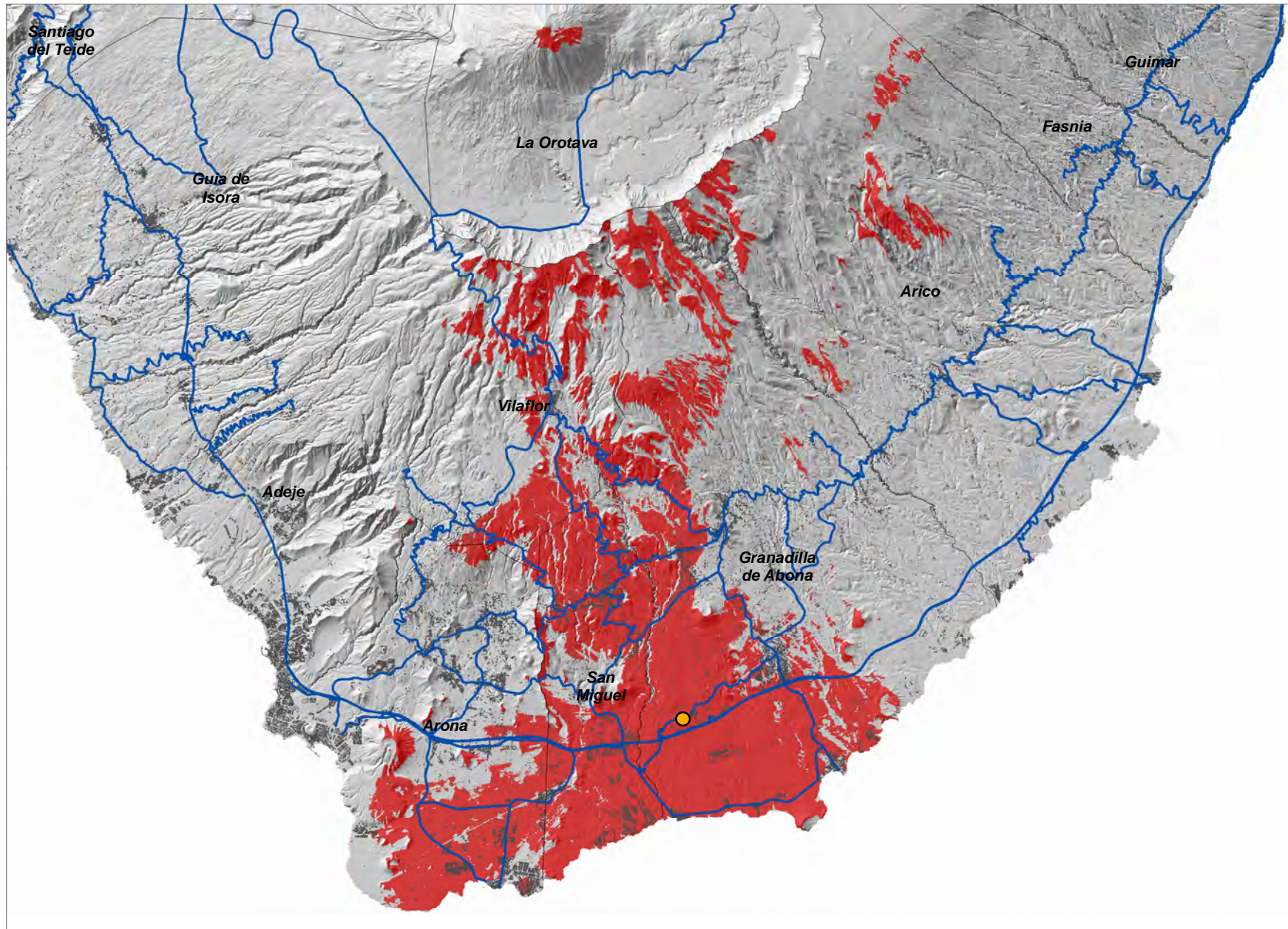
COORDENADAS DE REFERENCIA WGS84-UTM28N: X: 348140 Y: 3106347

Cobertura Territorial del Servicio de Telefonía Móvil LTE



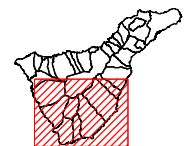
COORDENADAS DE REFERENCIA WGS84-UTM28N: X: 343681 Y: 3104799

Cobertura Territorial del Servicio de Telefonía Móvil LTE



- Relevancia del Ámbito de Referencia
- Nivel 1
 - Nivel 2
 - Nivel 3
 - Red de Carreteras Insular
 - Limite Municipal
 - Coberturas Potenciales LTE

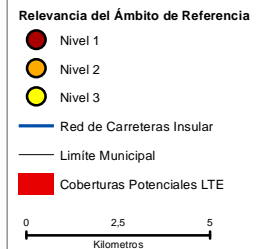
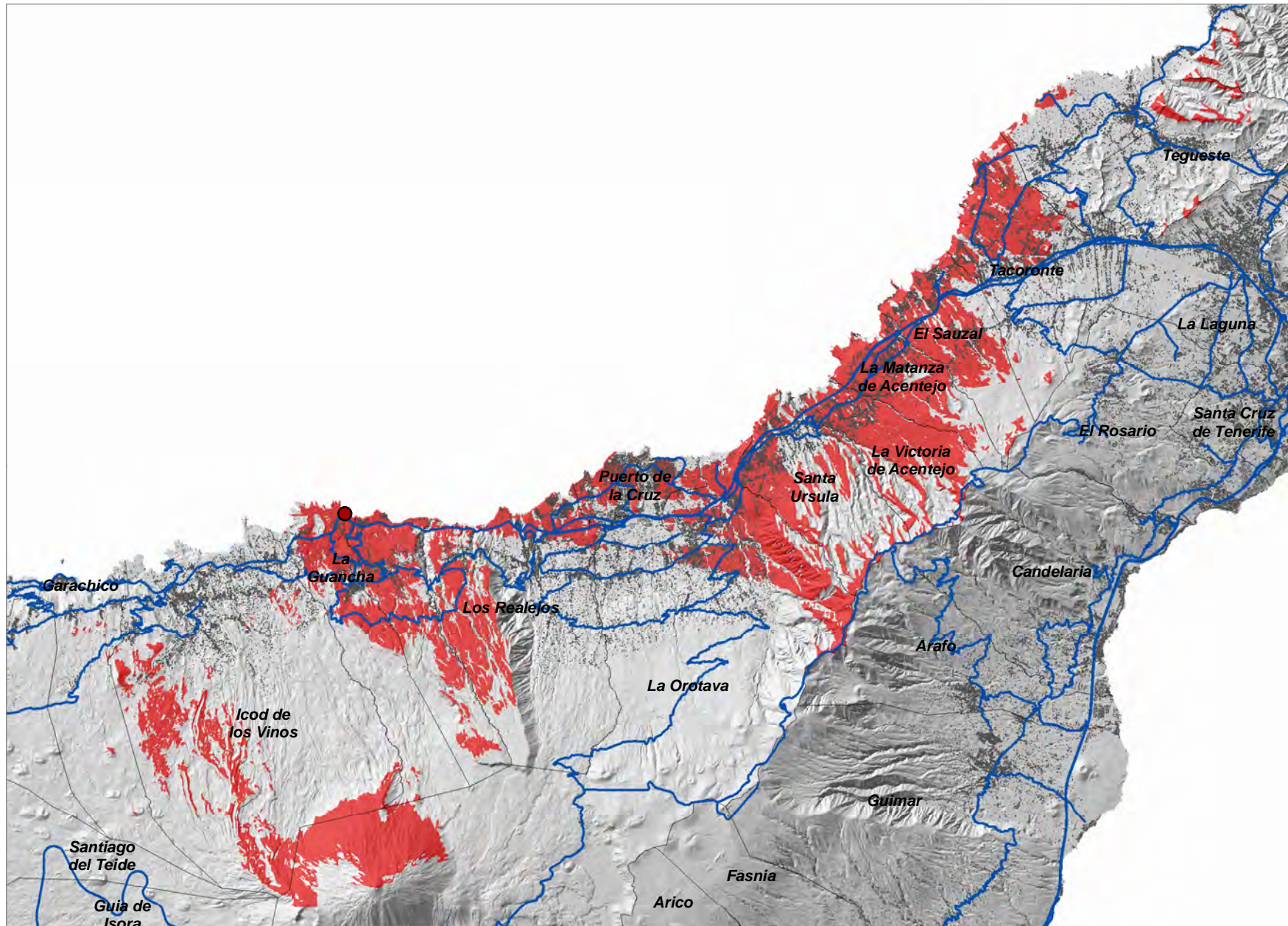
0 2,25 4,5
Kilómetros



El Burgado (GUA_01)

COORDENADAS DE REFERENCIA WGS84-UTM28N: X: **337753** Y: **3142269**

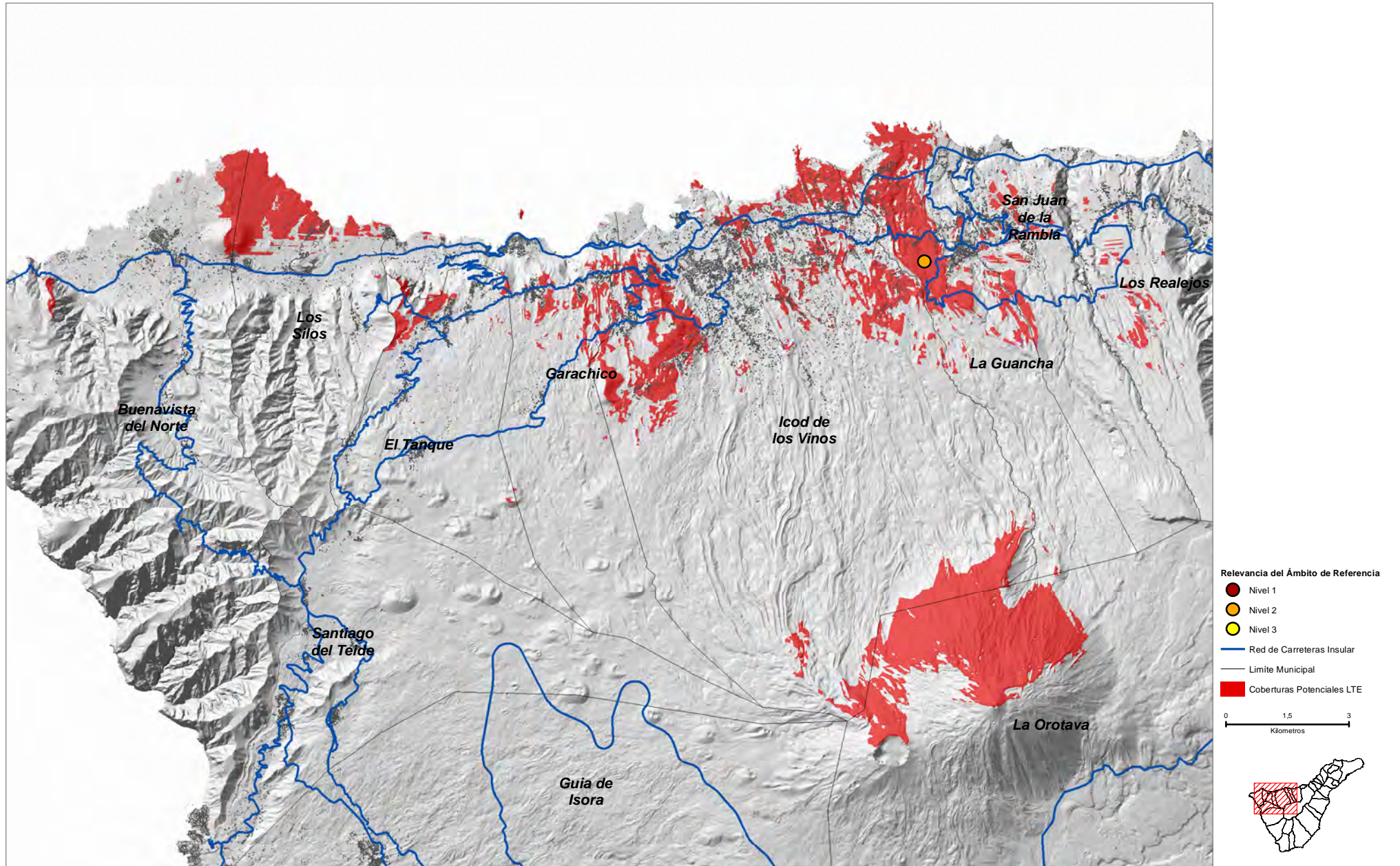
Cobertura Territorial del Servicio de Telefonía Móvil LTE



Monte Frío (GUA_02)

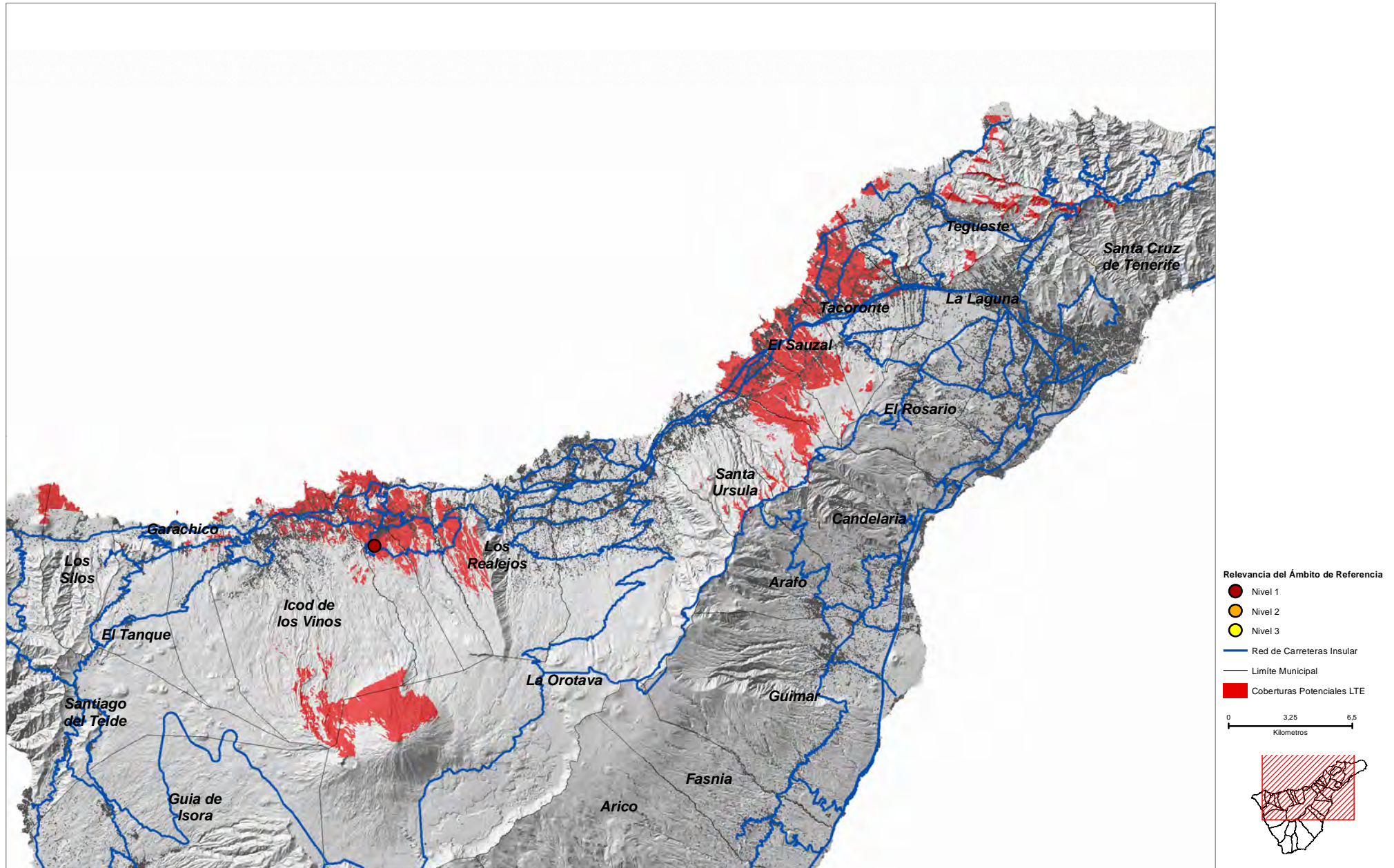
COORDENADAS DE REFERENCIA WGS84-UTM28N: X: 337185 Y: 3139341

Cobertura Territorial del Servicio de Telefonía Móvil LTE



COORDENADAS DE REFERENCIA WGS84-UTM28N: X: 337717 Y: 3138753

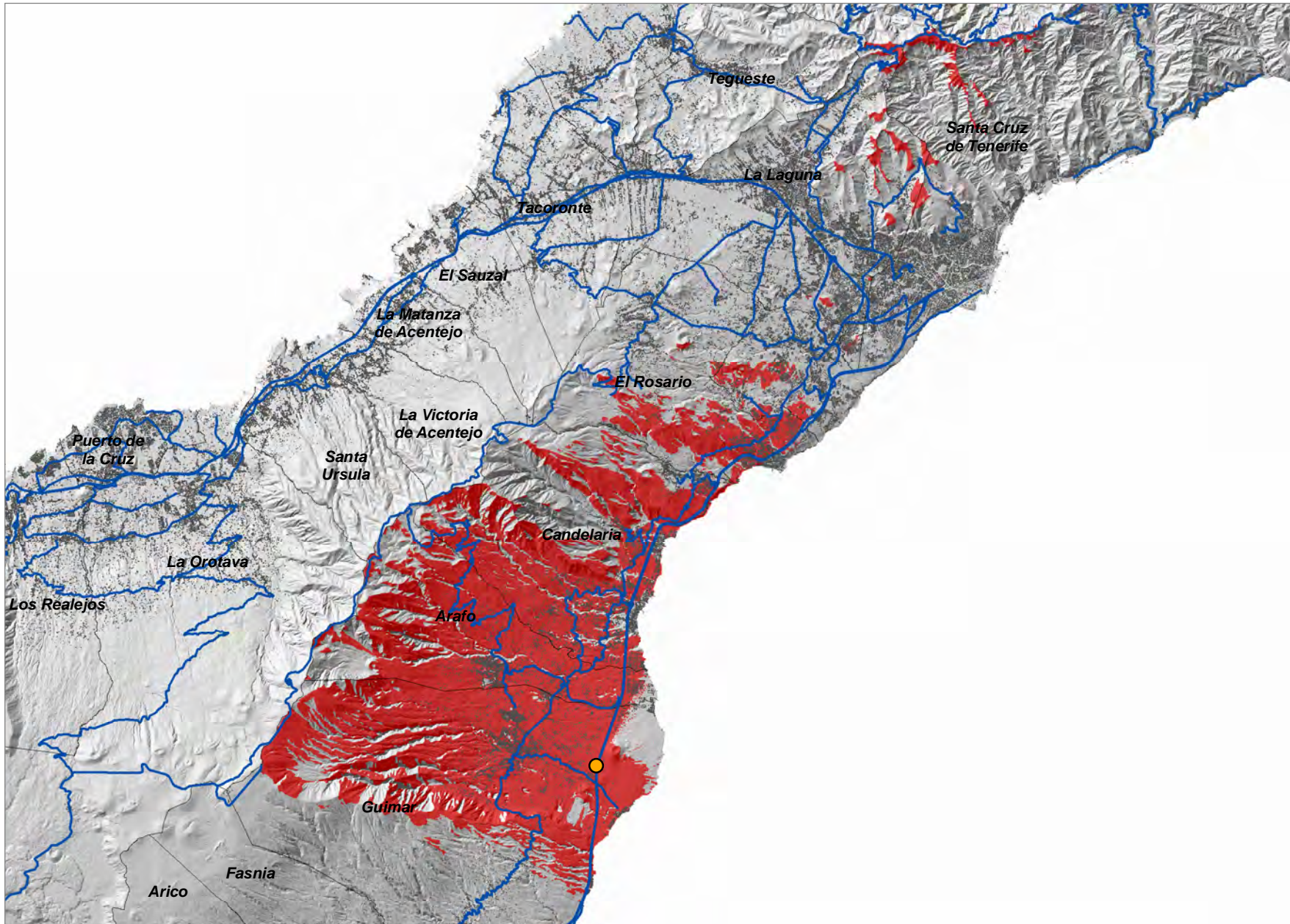
Cobertura Territorial del Servicio de Telefonía Móvil LTE



Hoya del Cerco (GUI_01)

Cobertura Territorial del Servicio de Telefonía Móvil LTE

COORDENADAS DE REFERENCIA WGS84-UTM28N: X: 364384 Y: 3132318



Relevancia del Ámbito de Referencia

- Nivel 1
- Nivel 2
- Nivel 3

— Red de Carreteras Insular

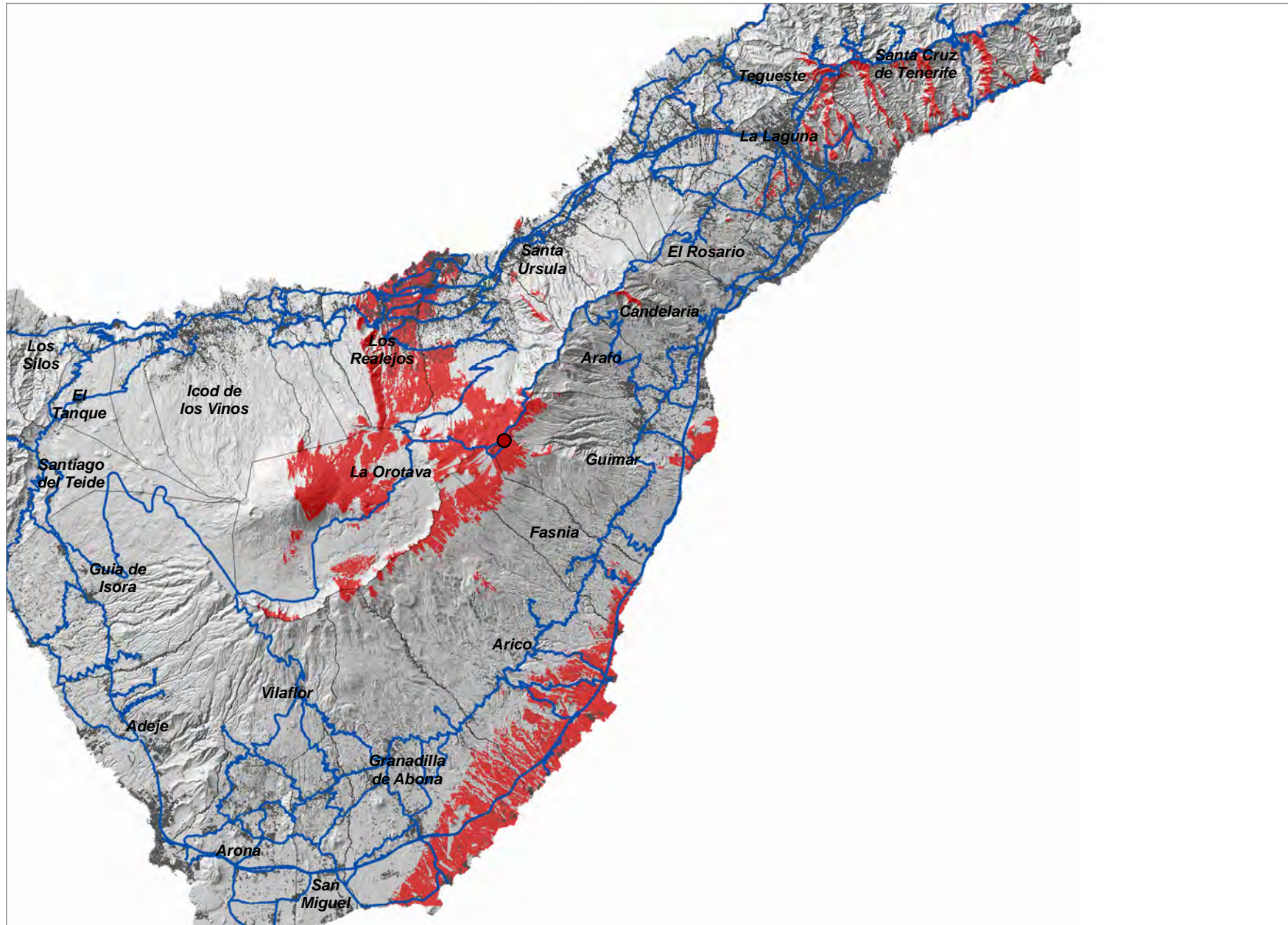
— Limite Municipal

Coberturas Potenciales LTE

0 2,25 4,5
Kilómetros

COORDENADAS DE REFERENCIA WGS84-UTM28N: X: 352672 Y: 3132095

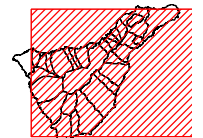
Cobertura Territorial del Servicio de Telefonía Móvil LTE



Relevancia del Ámbito de Referencia

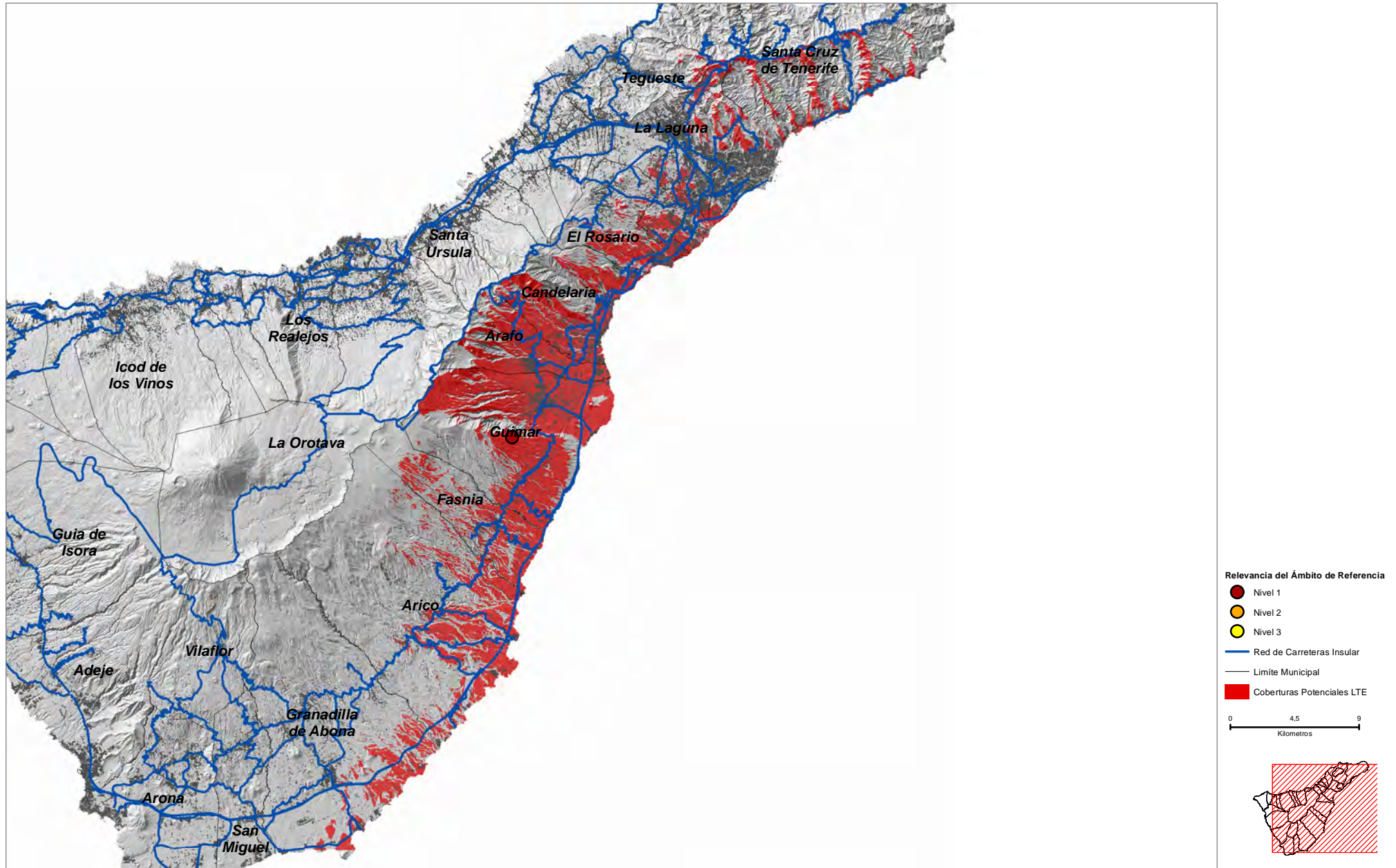
- Nivel 1
- Nivel 2
- Nivel 3
- Red de Carreteras Insular
- Limite Municipal
- Coberturas Potenciales LTE

0 4,5 9
Kilometros



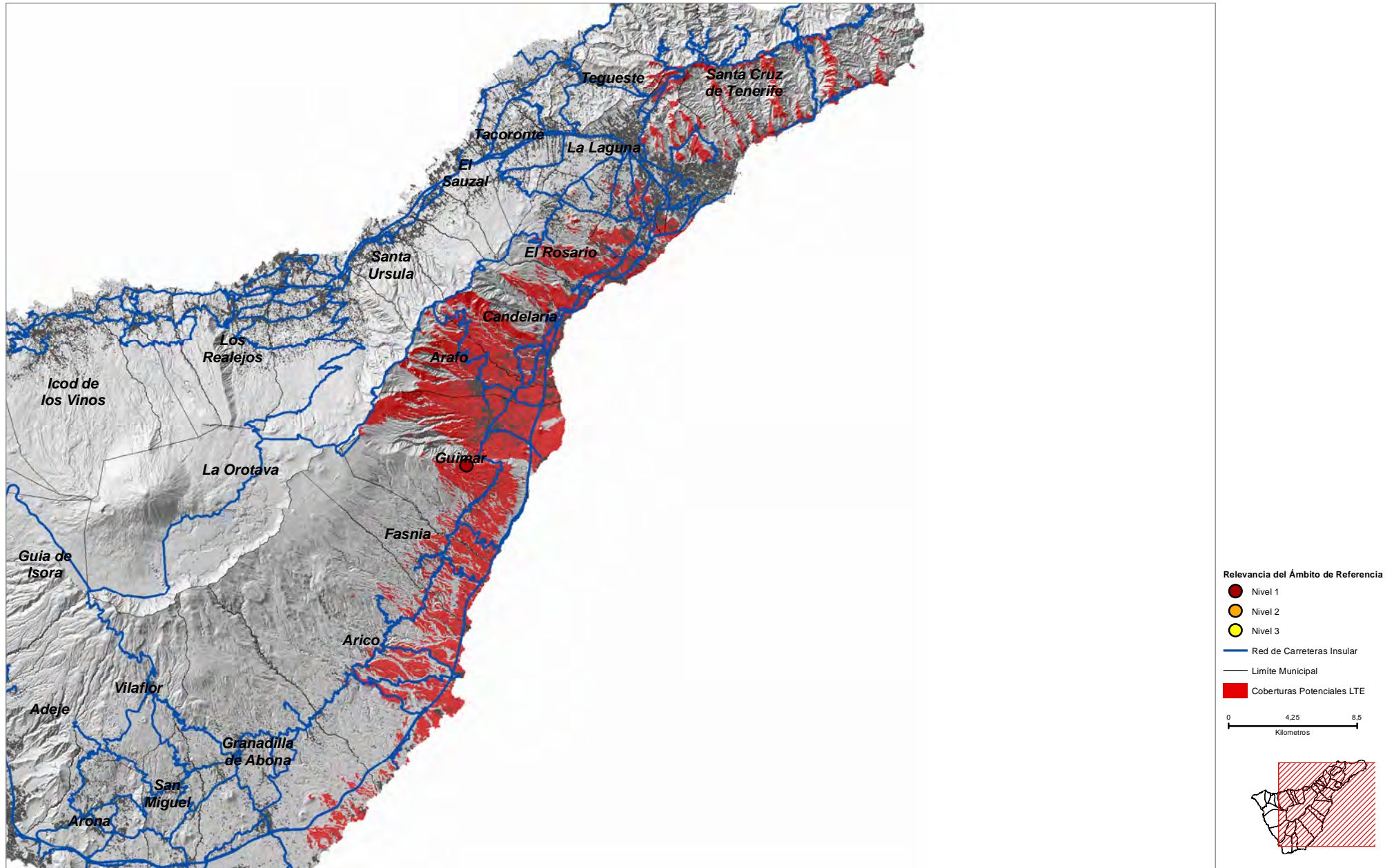
COORDENADAS DE REFERENCIA WGS84-UTM28N: X: 359591 Y: 3130455

Cobertura Territorial del Servicio de Telefonía Móvil LTE



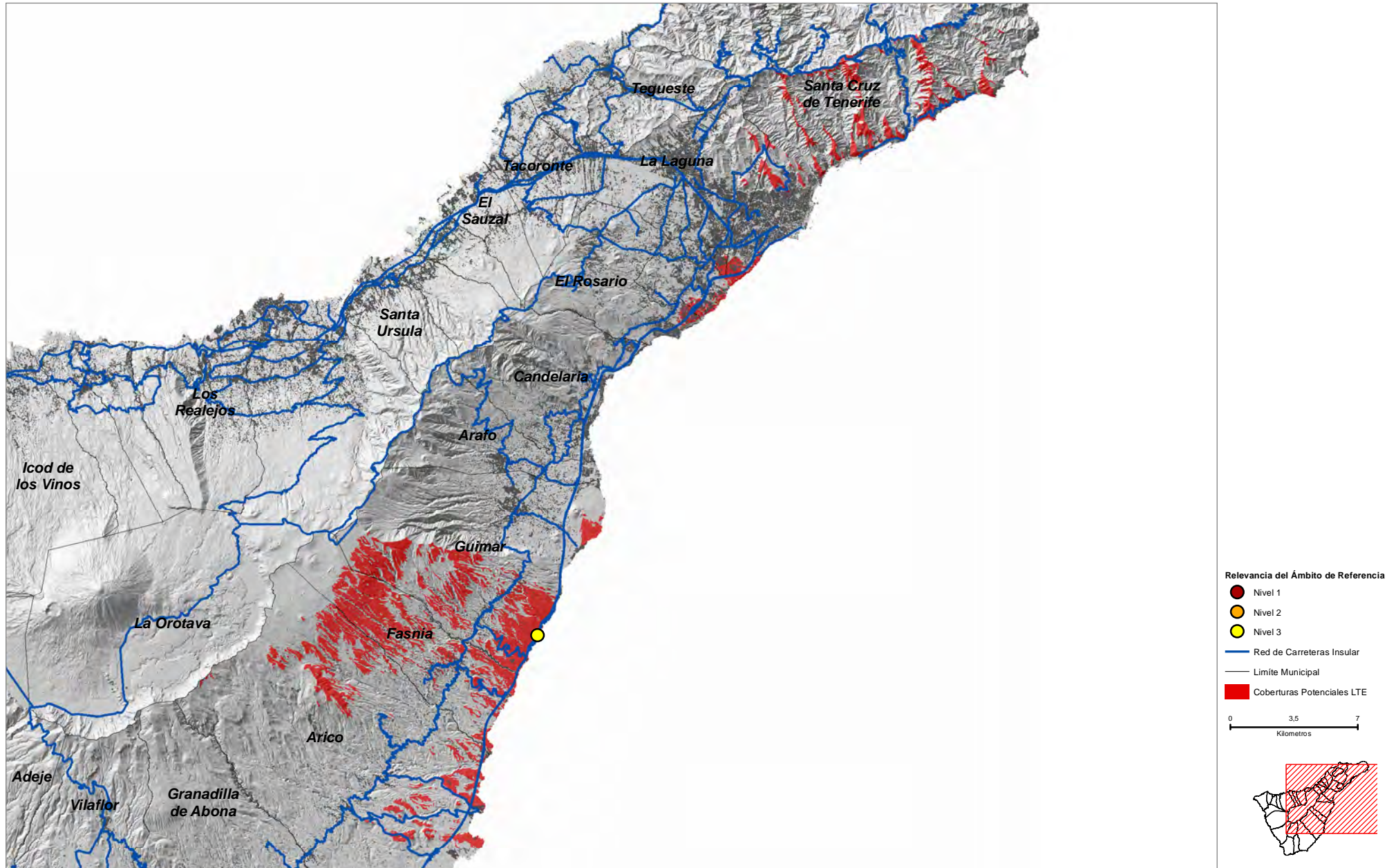
COORDENADAS DE REFERENCIA WGS84-UTM28N: X: 360172 Y: 3130337

Cobertura Territorial del Servicio de Telefonía Móvil LTE



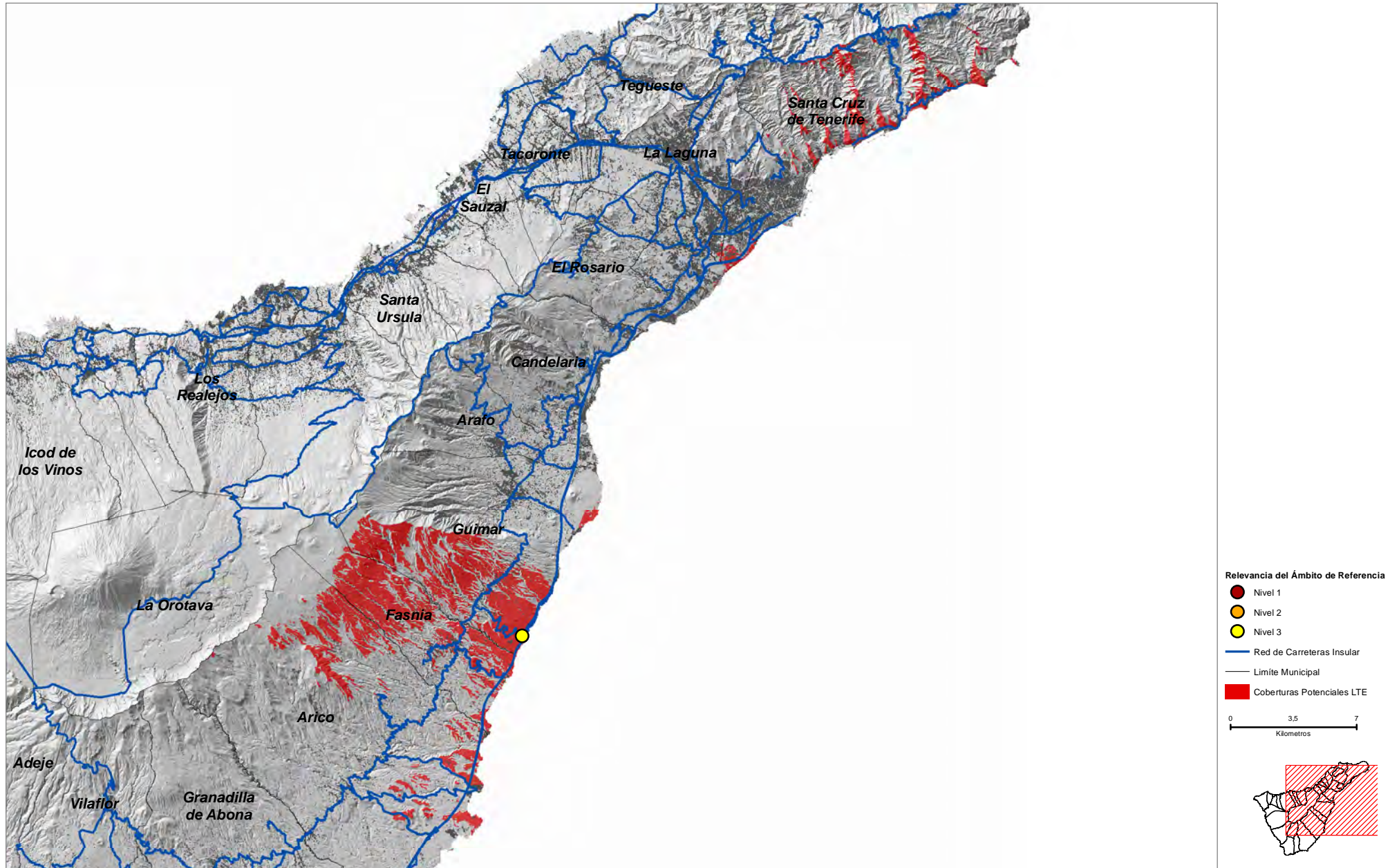
COORDENADAS DE REFERENCIA WGS84-UTM28N: X: 362955 Y: 3125985

Cobertura Territorial del Servicio de Telefonía Móvil LTE



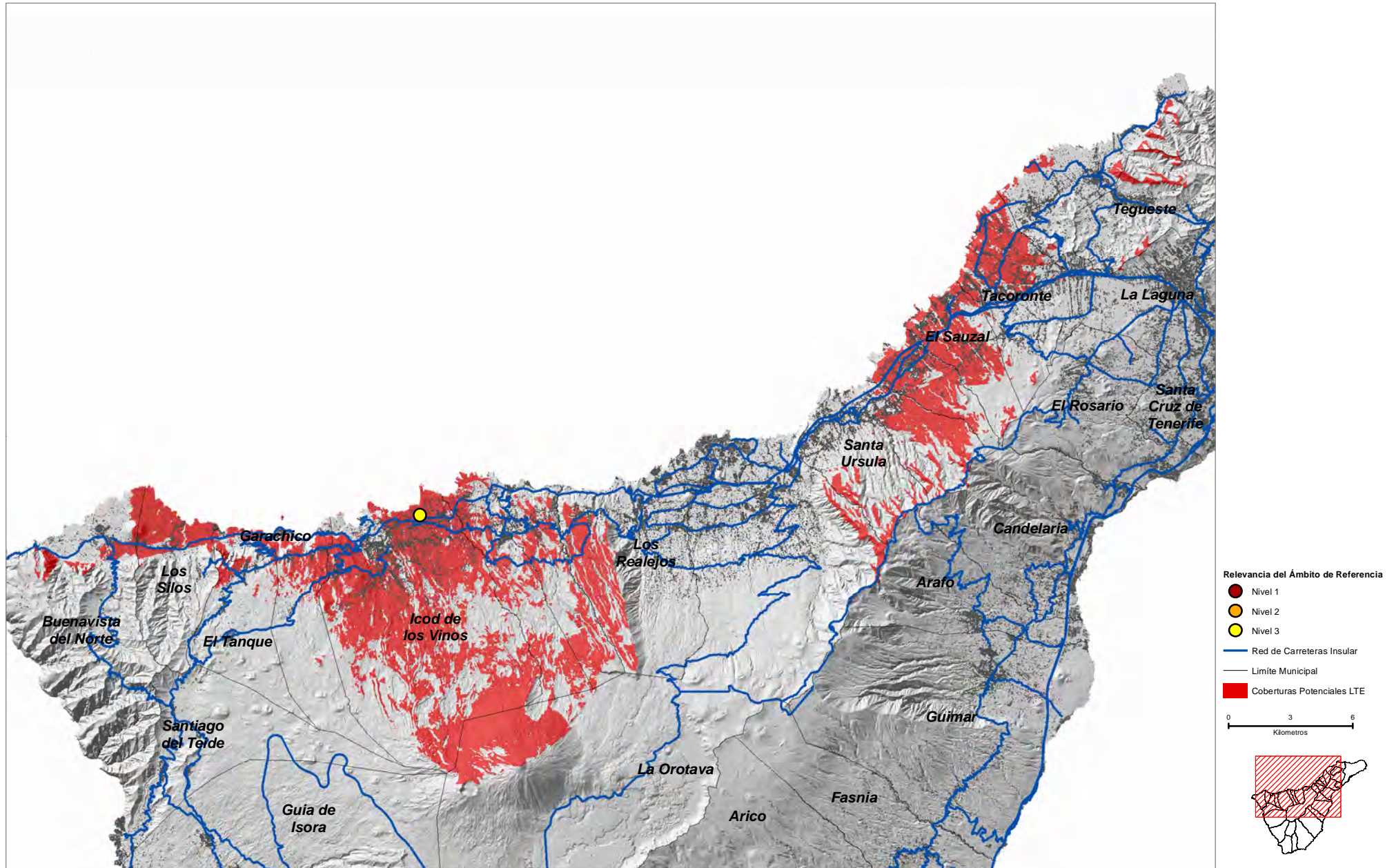
COORDENADAS DE REFERENCIA WGS84-UTM28N: X: 362228 Y: 3124941

Cobertura Territorial del Servicio de Telefonía Móvil LTE



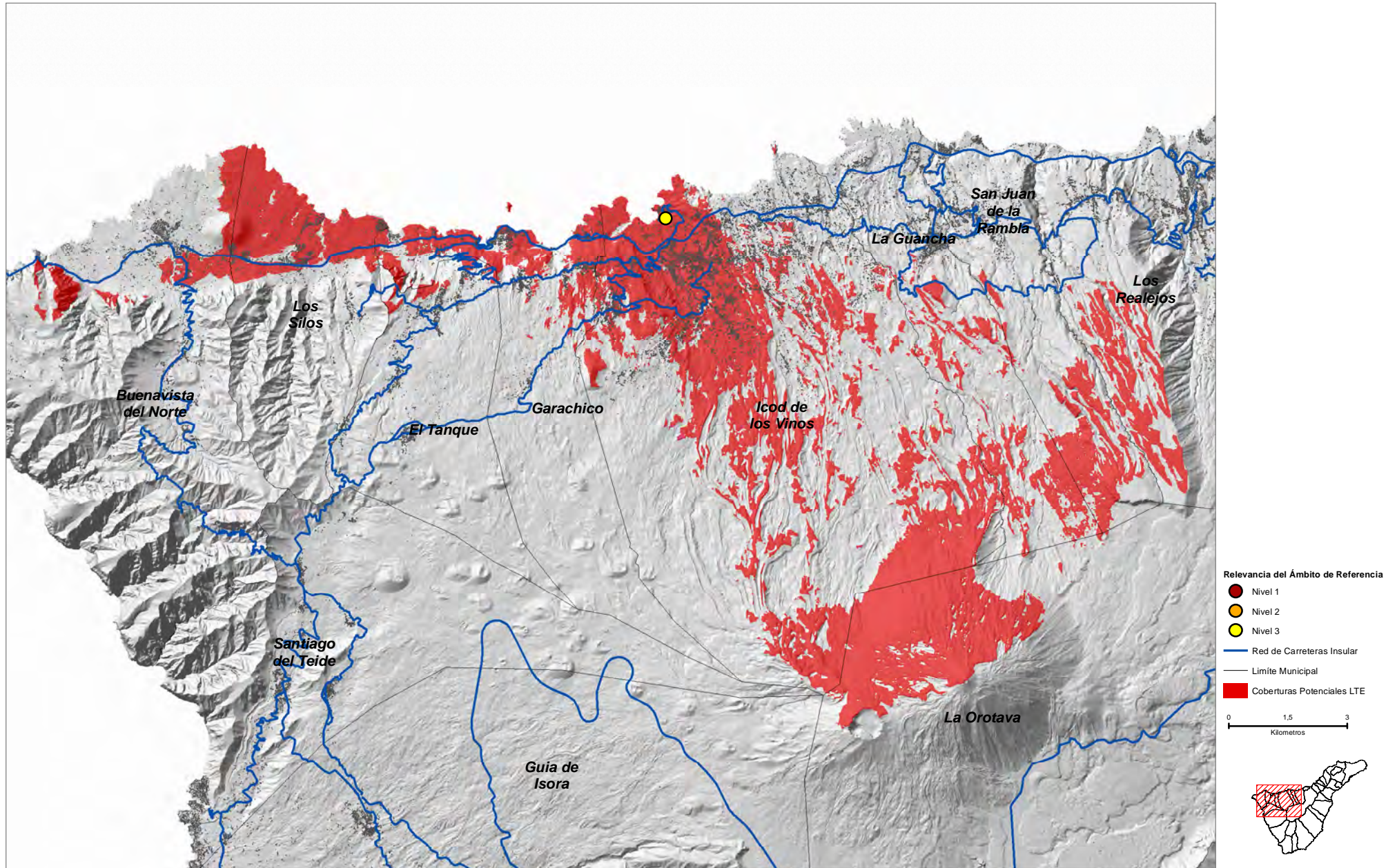
COORDENADAS DE REFERENCIA WGS84-UTM28N: X: 333998 Y: 3140653

Cobertura Territorial del Servicio de Telefonía Móvil LTE



COORDENADAS DE REFERENCIA WGS84-UTM28N: X: 331304 Y: 3140209

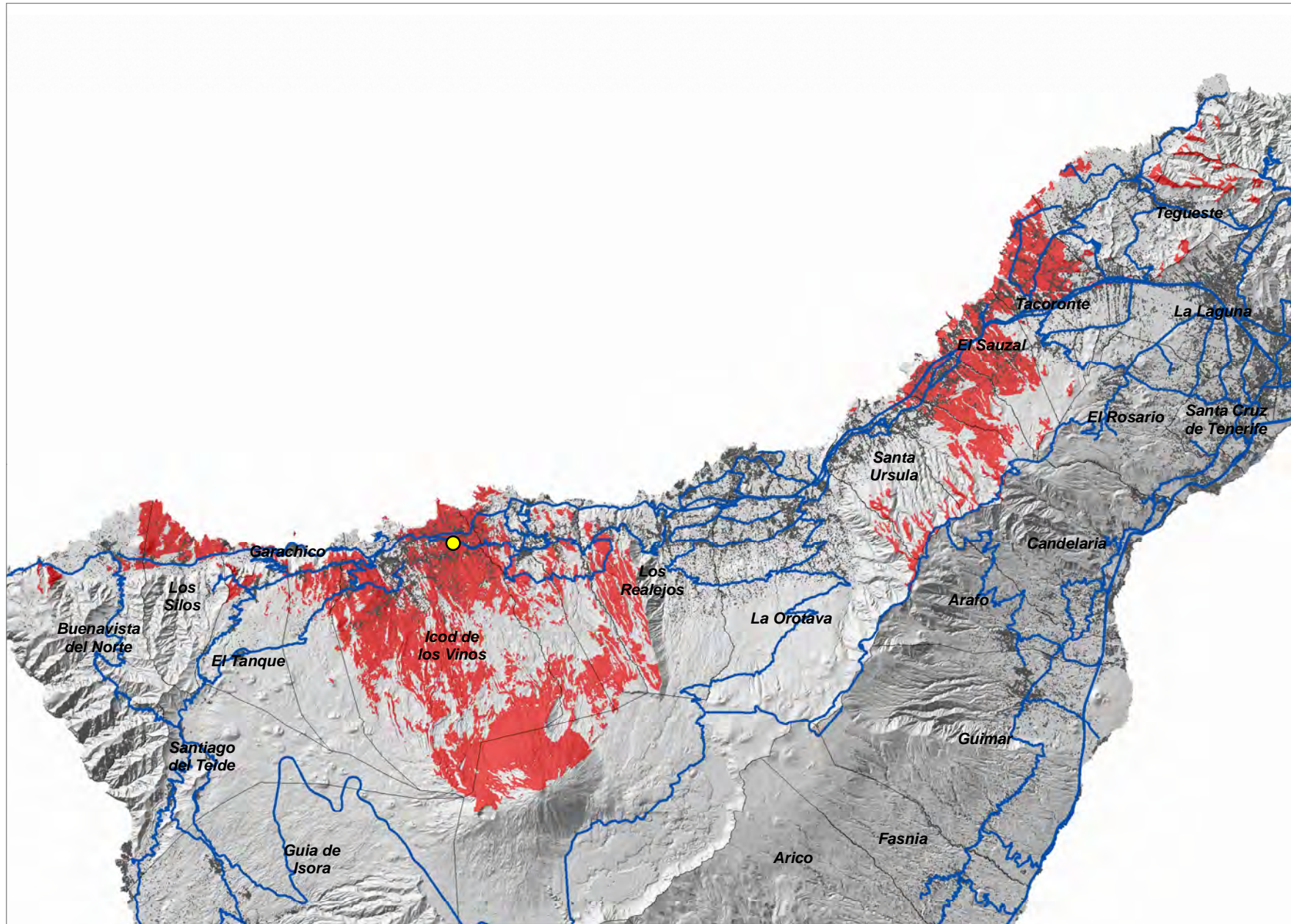
Cobertura Territorial del Servicio de Telefonía Móvil LTE



Buen Paso (ICO_03)

COORDENADAS DE REFERENCIA WGS84-UTM28N: X: **334797** Y: **3140029**

Cobertura Territorial del Servicio de Telefonía Móvil LTE



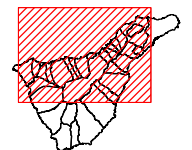

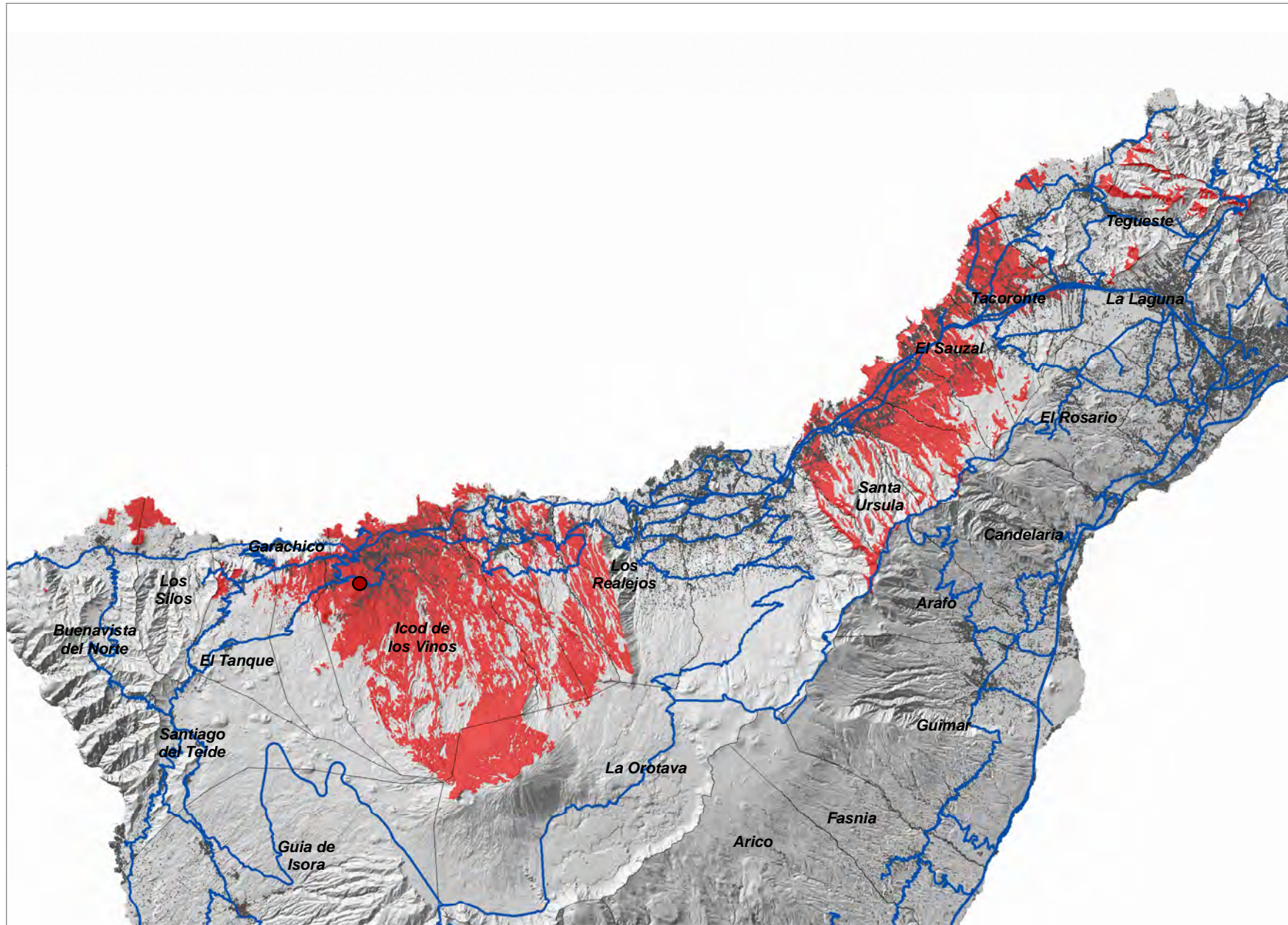
Relevancia del Ámbito de Referencia

- Nivel 1
- Nivel 2
- Nivel 3
- Red de Carreteras Insular
- Limite Municipal
- Coberturas Potenciales LTE

0 3 6
Kilometros

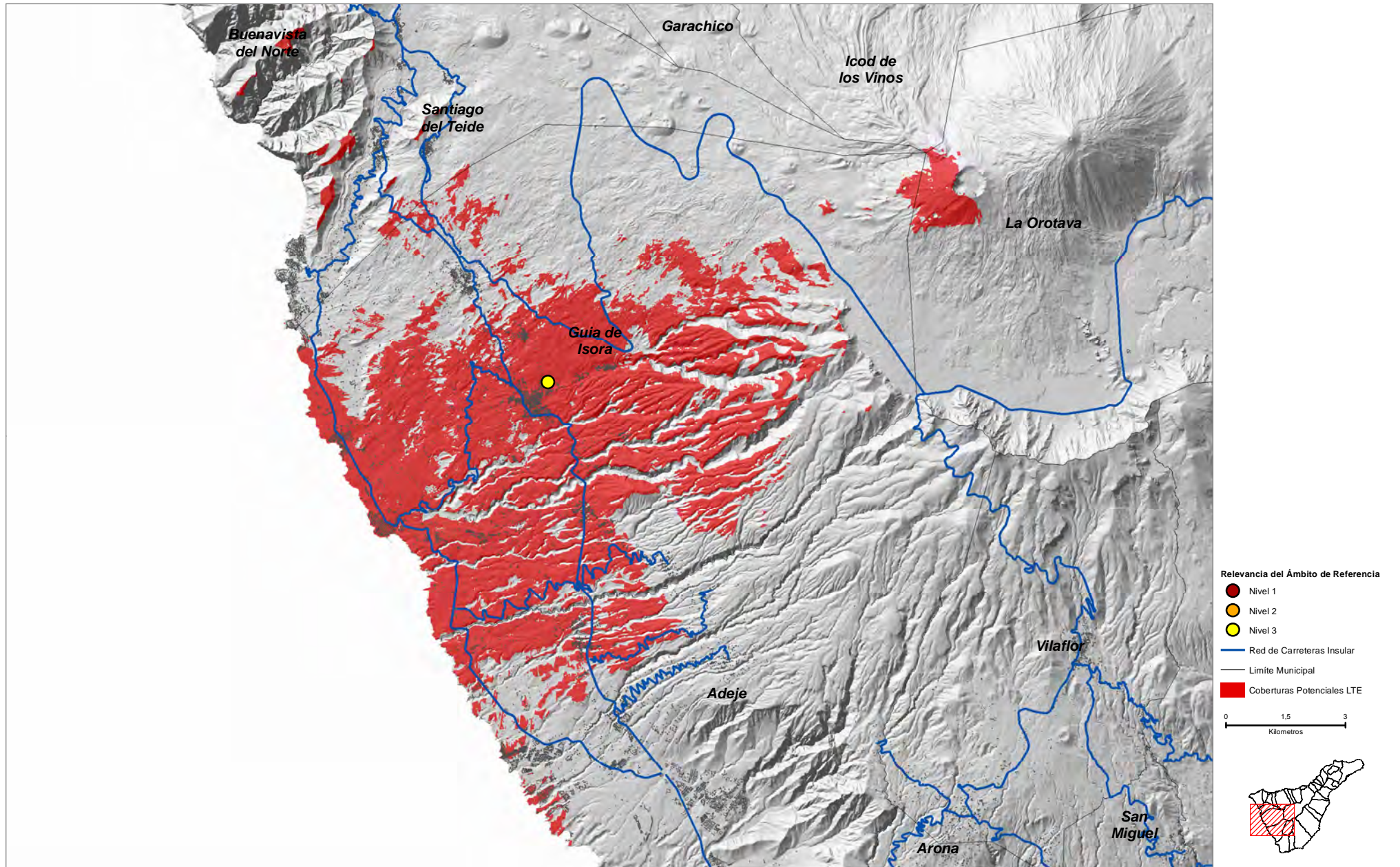
COORDENADAS DE REFERENCIA WGS84-UTM28N: X: 331184 Y: 3137815

Cobertura Territorial del Servicio de Telefonía Móvil LTE



COORDENADAS DE REFERENCIA WGS84-UTM28N: X: 325794 Y: 3122359

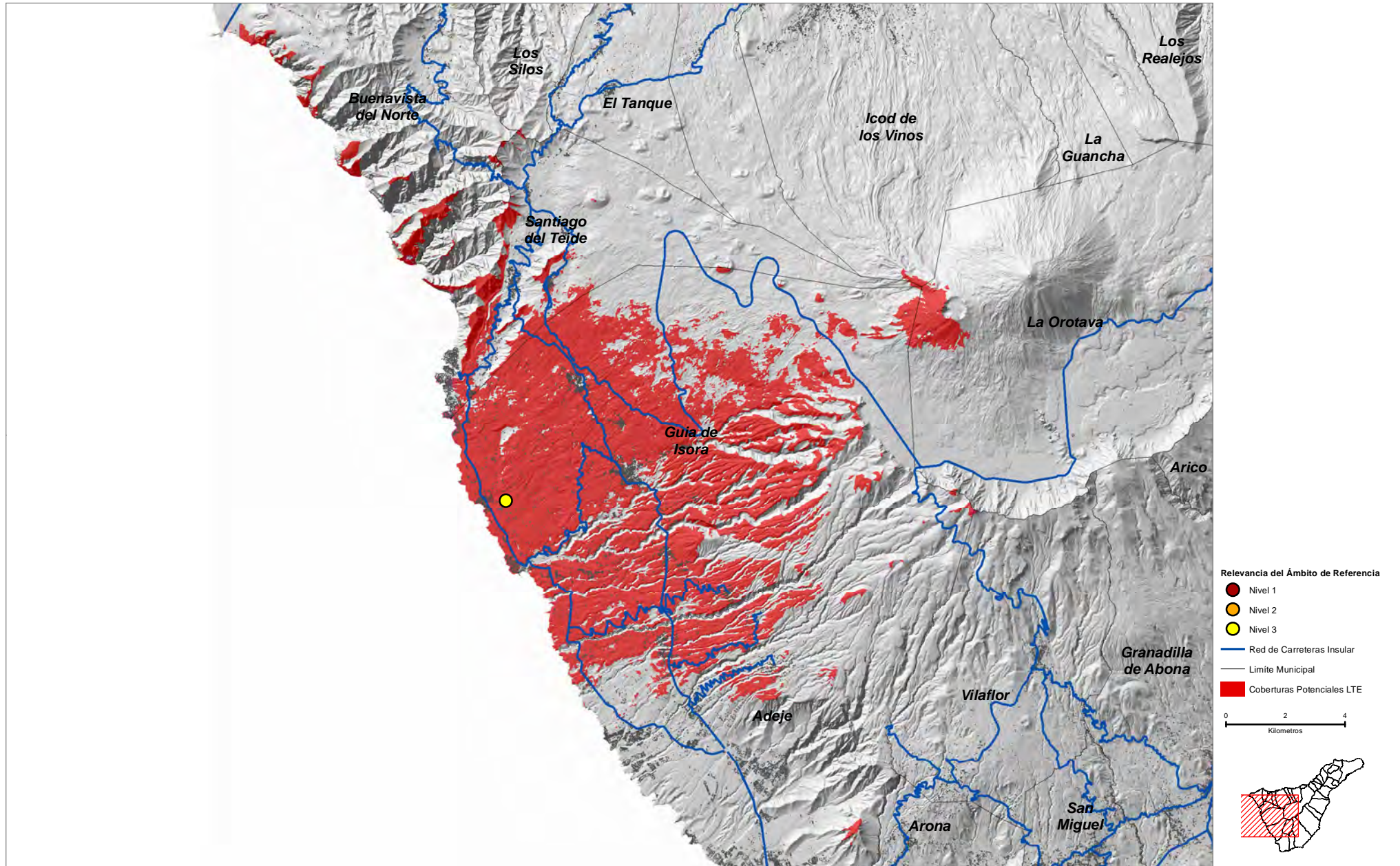
Cobertura Territorial del Servicio de Telefonía Móvil LTE



La Cumbrita (ISO_03)

COORDENADAS DE REFERENCIA WGS84-UTM28N: X: 321316 Y: 3120914

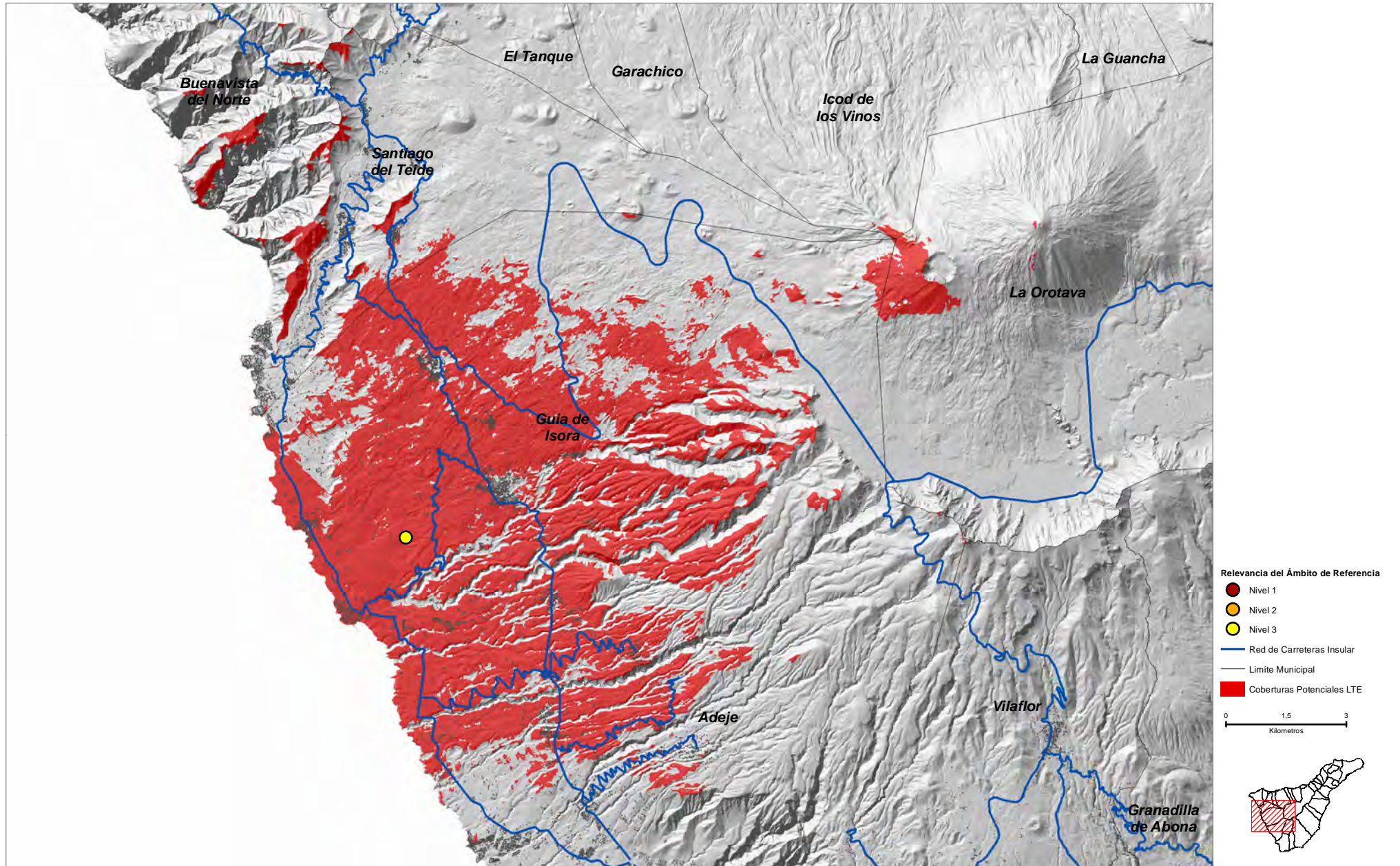
Cobertura Territorial del Servicio de Telefonía Móvil LTE



Los Someleros (ISO_04)

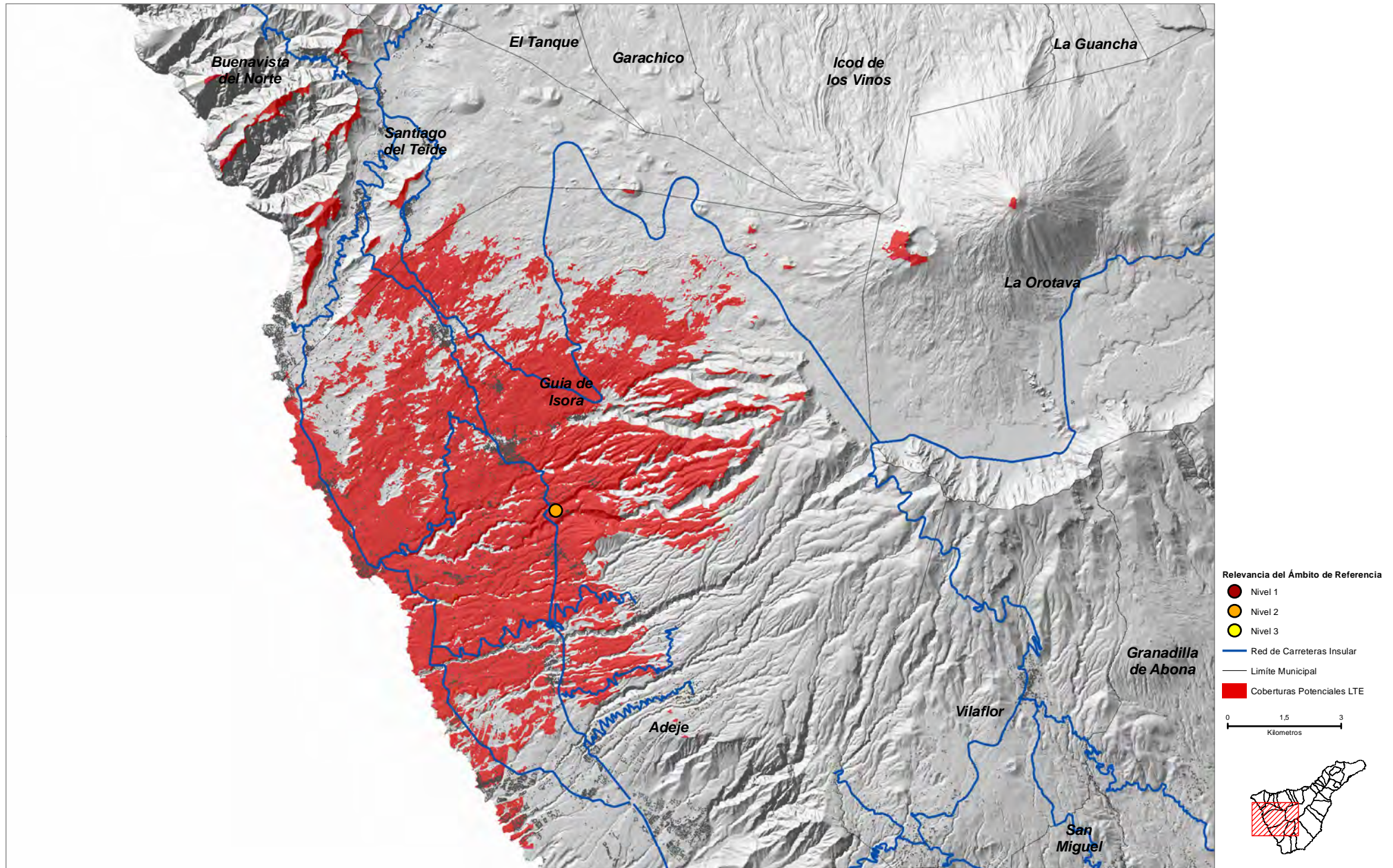
COORDENADAS DE REFERENCIA WGS84-UTM28N: X: 323057 Y: 3120642

Cobertura Territorial del Servicio de Telefonía Móvil LTE



COORDENADAS DE REFERENCIA WGS84-UTM28N: X: 326691 Y: 3120251

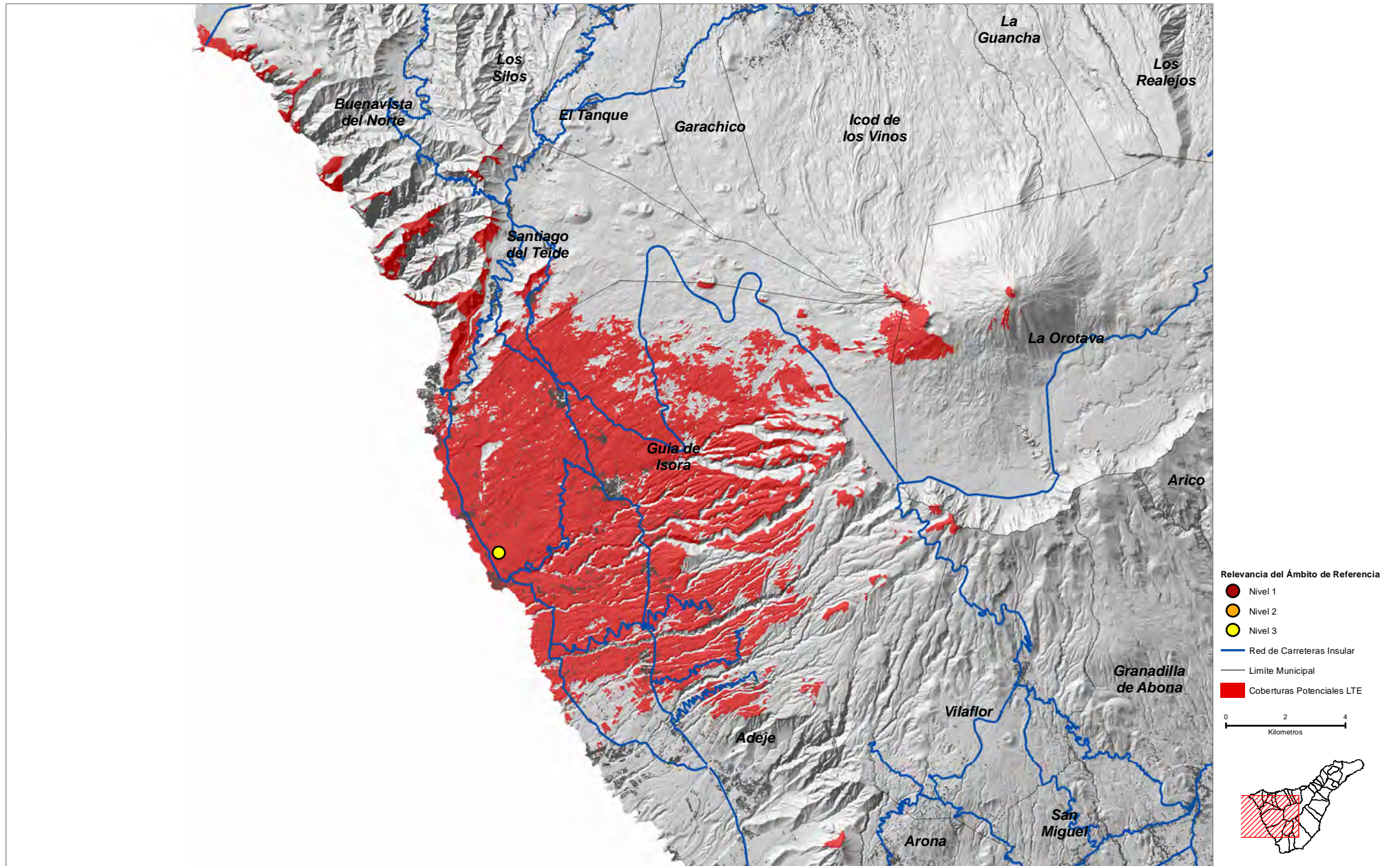
Cobertura Territorial del Servicio de Telefonía Móvil LTE



Playa San Juan (ISO_06)

COORDENADAS DE REFERENCIA WGS84-UTM28N: X: 321683 Y: 3119700

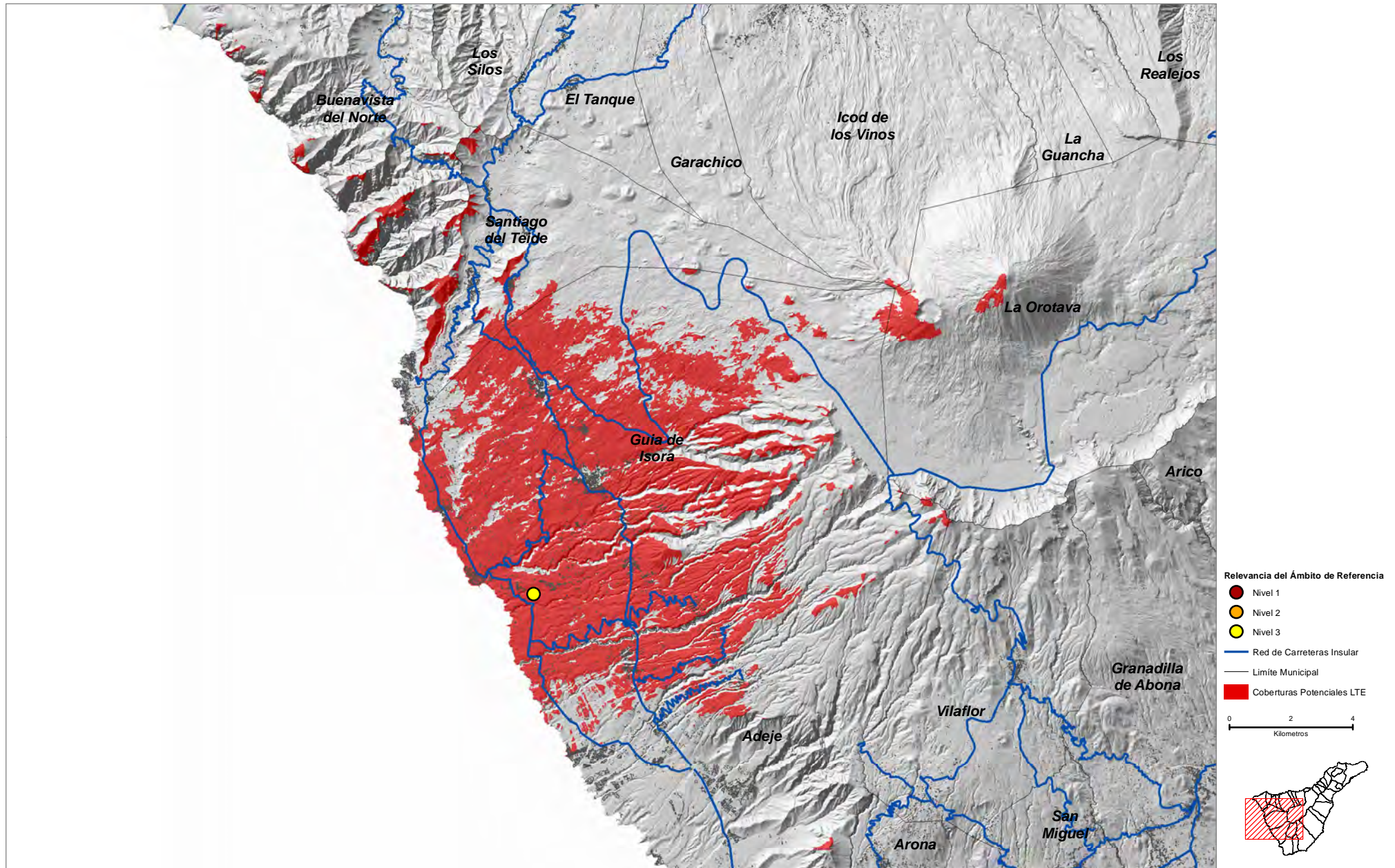
Cobertura Territorial del Servicio de Telefonía Móvil LTE



Los Llanitos (ISO_07)

COORDENADAS DE REFERENCIA WGS84-UTM28N: X: 323537 Y: 3118179

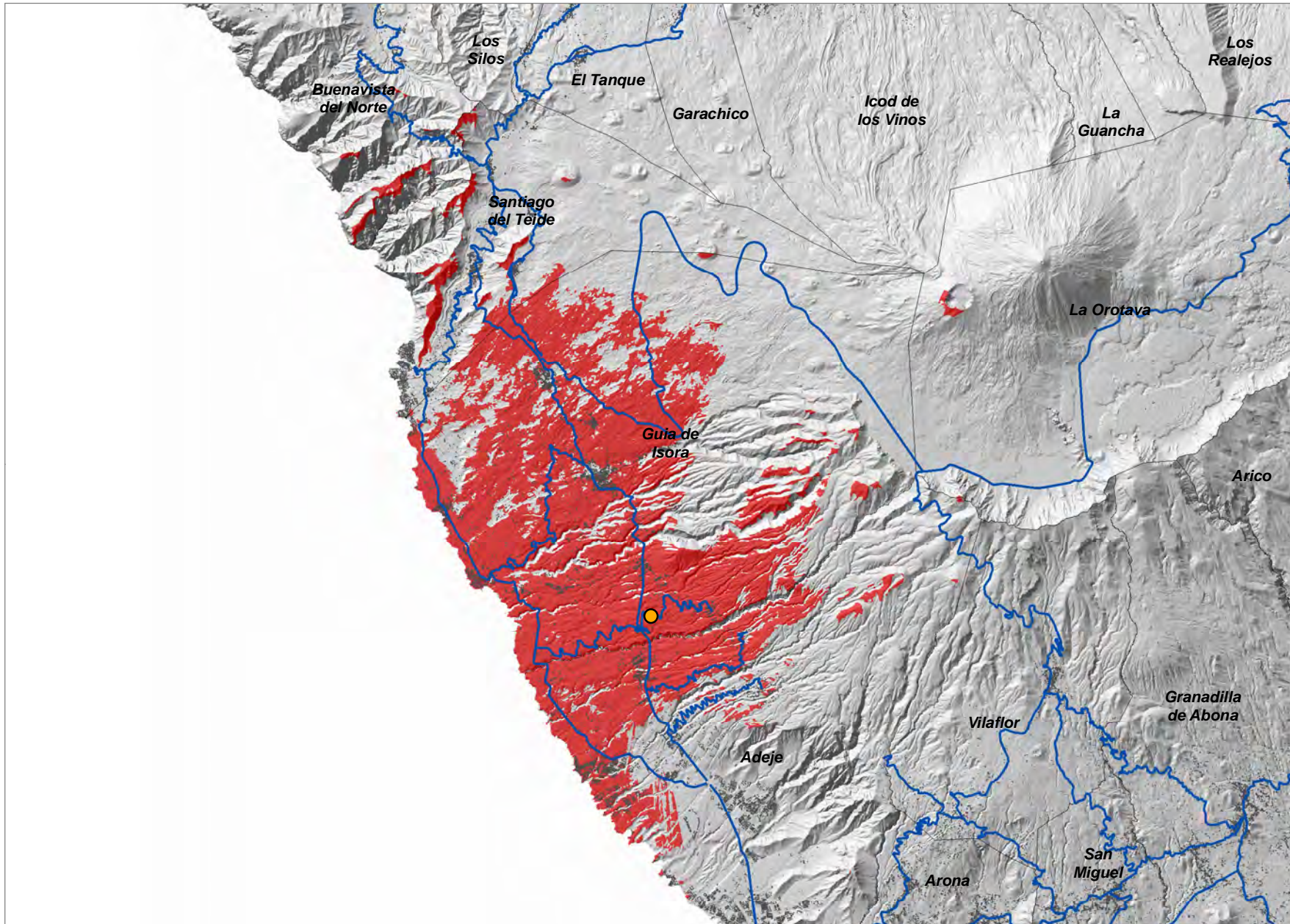
Cobertura Territorial del Servicio de Telefonía Móvil LTE



Vera de Erques (ISO_08)

Cobertura Territorial del Servicio de Telefonía Móvil LTE

COORDENADAS DE REFERENCIA WGS84-UTM28N: X: 326947 Y: 3117629



Relevancia del Ámbito de Referencia

- Nivel 1
- Nivel 2
- Nivel 3

— Red de Carreteras Insular

— Limite Municipal

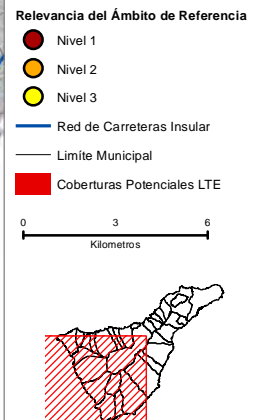
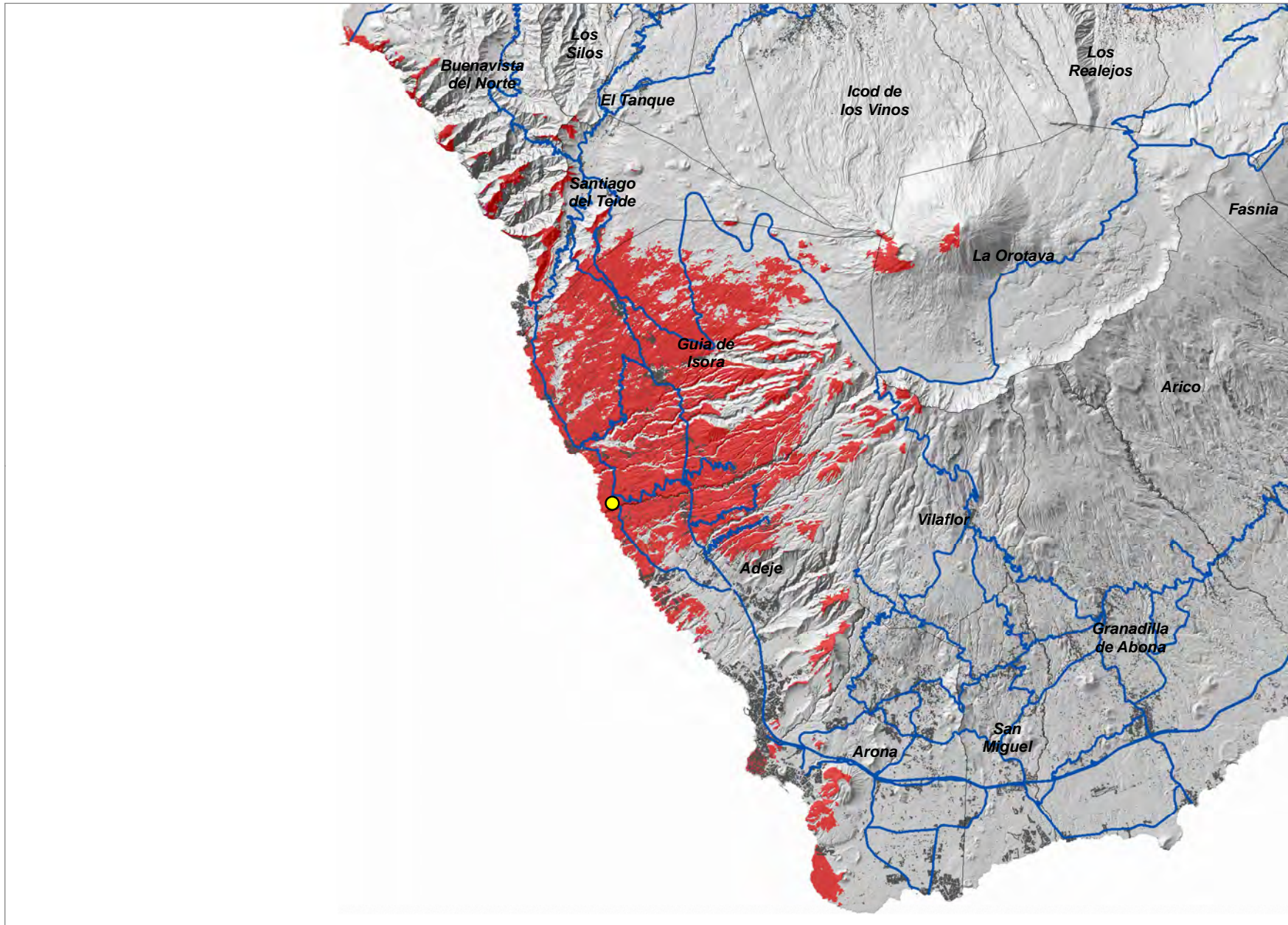
Coberturas Potenciales LTE

0 2 4
Kilometros

Los Granelitos (ISO_09)

COORDENADAS DE REFERENCIA WGS84-UTM28N: X: 323416 Y: 3116278

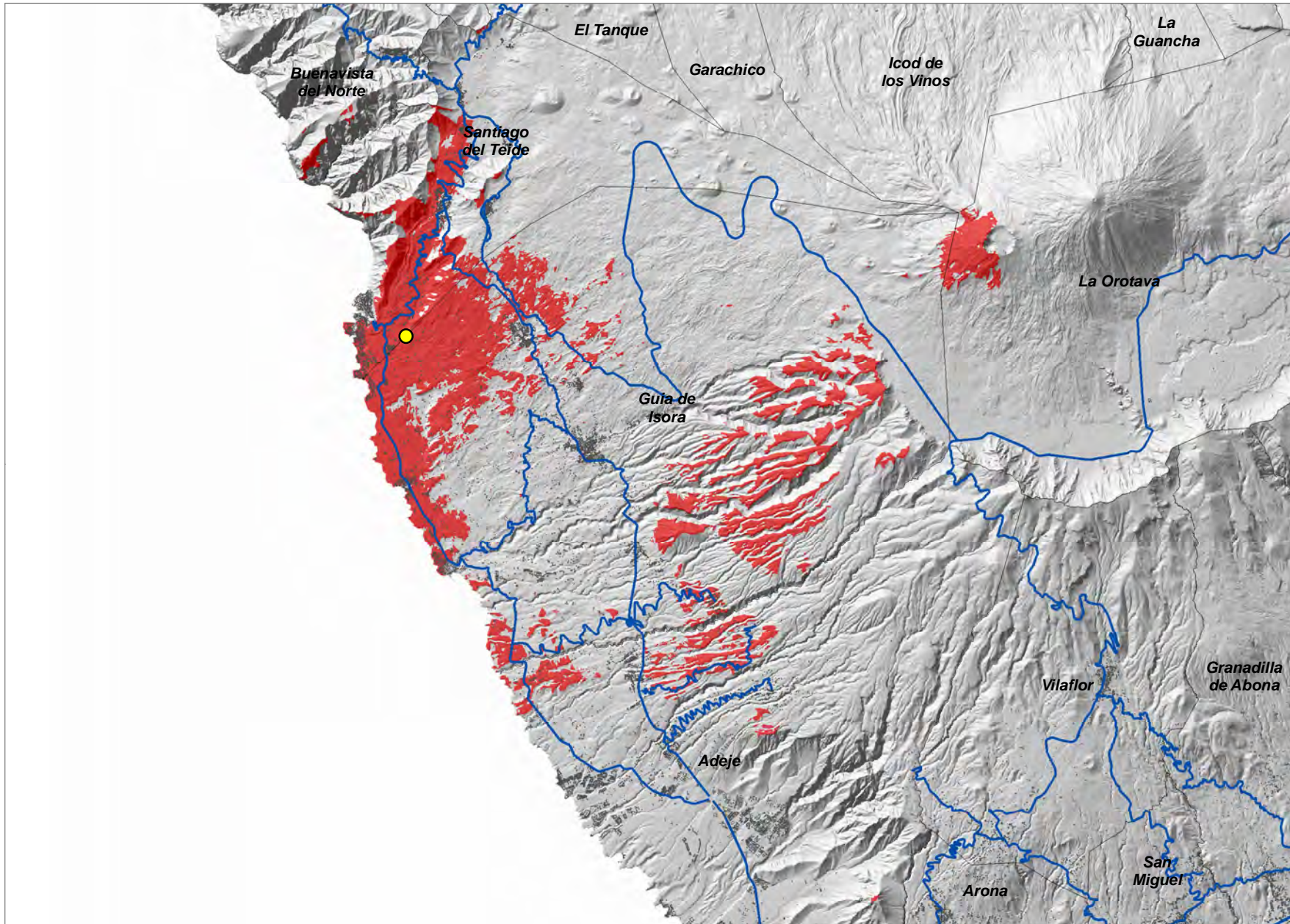
Cobertura Territorial del Servicio de Telefonía Móvil LTE



Chigoria (ISO_10)

COORDENADAS DE REFERENCIA WGS84-UTM28N: X: **320590** Y: **3124840**

Cobertura Territorial del Servicio de Telefonía Móvil LTE



Relevancia del Ámbito de Referencia

- Nivel 1
- Nivel 2
- Nivel 3

— Red de Carreteras Insular

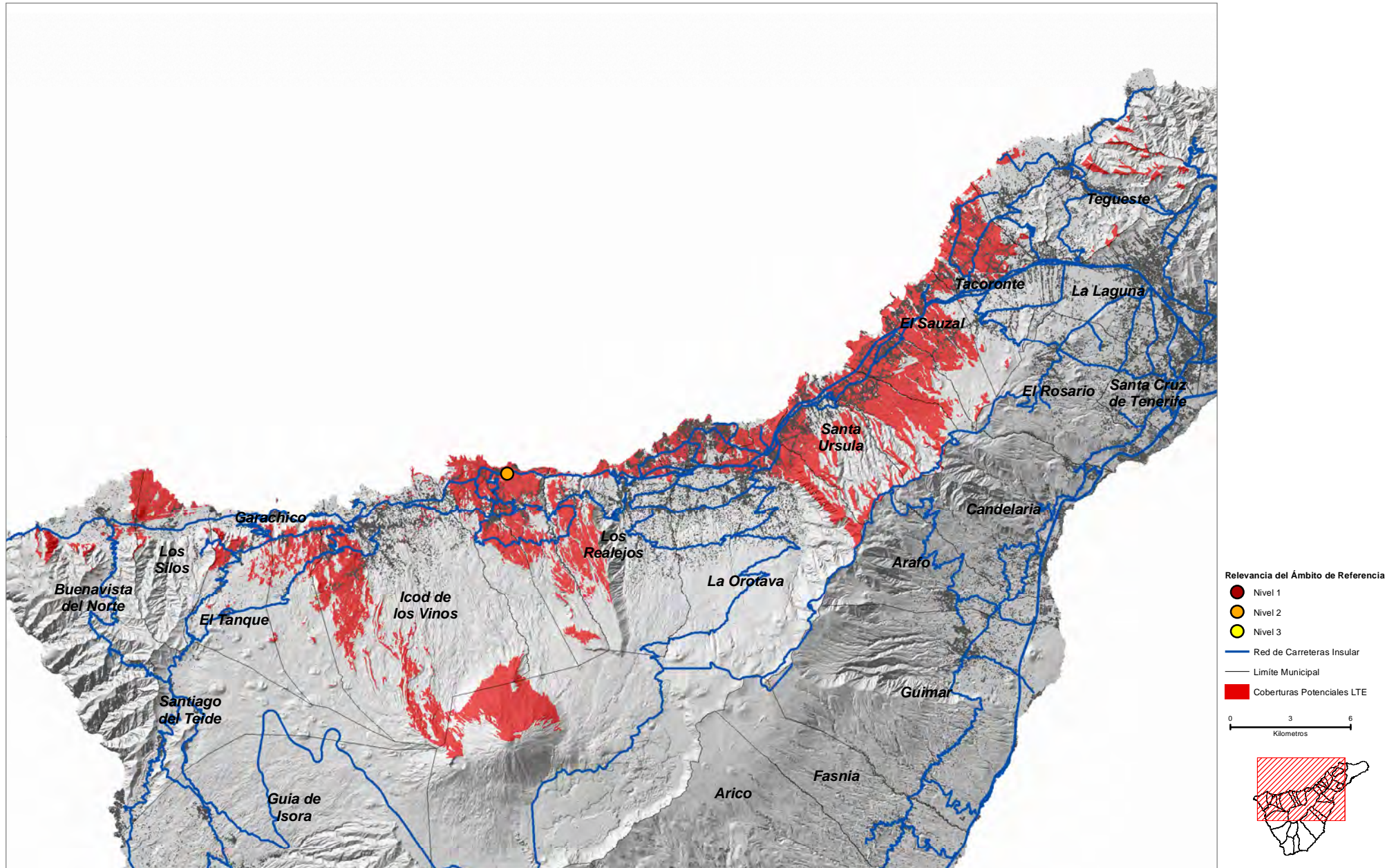
— Limite Municipal

Coberturas Potenciales LTE

0 1,75 3,5
Kilometros

COORDENADAS DE REFERENCIA WGS84-UTM28N: X: 338847 Y: 3141813

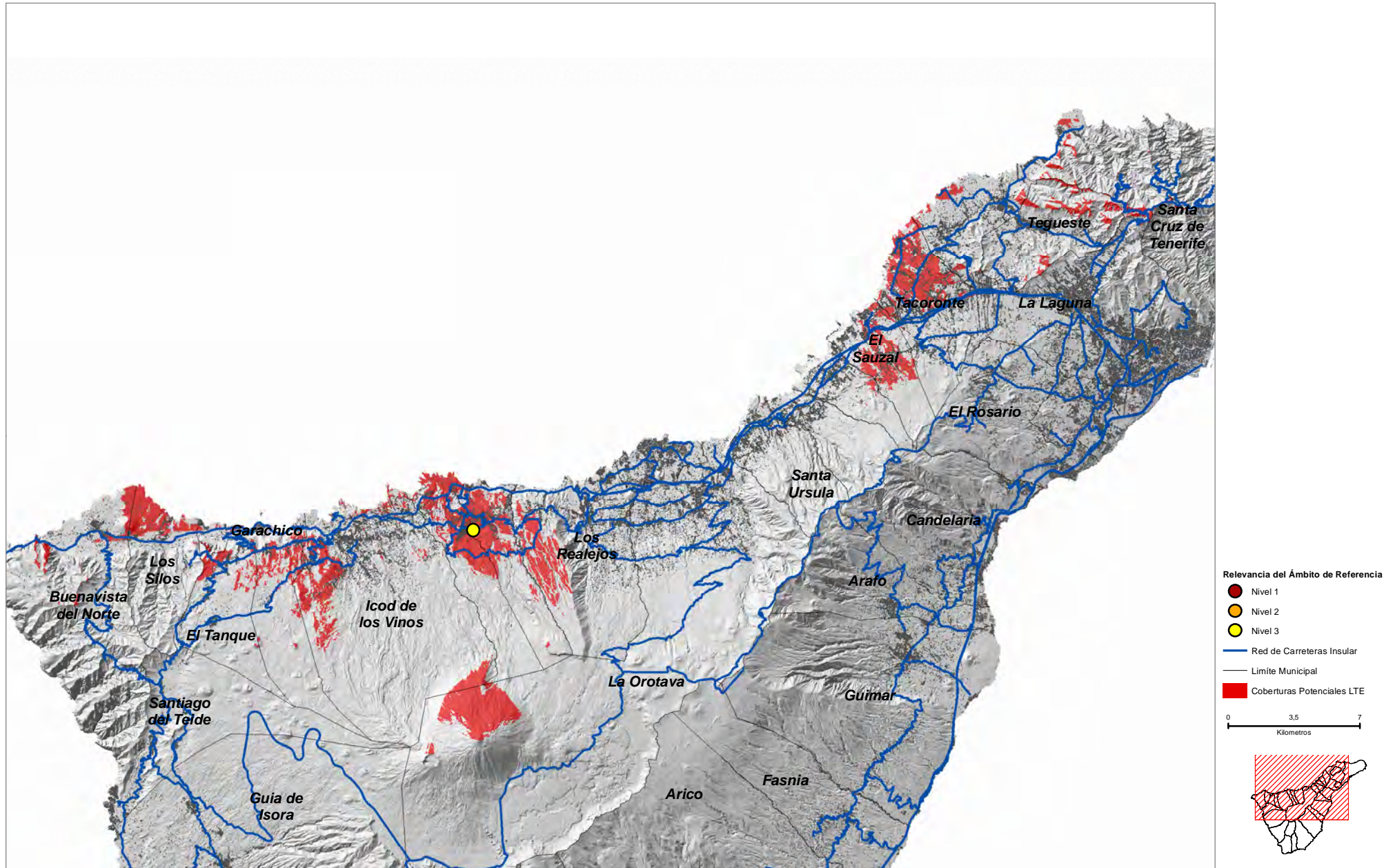
Cobertura Territorial del Servicio de Telefonía Móvil LTE



Lomo La Guancha (JUA_02)

COORDENADAS DE REFERENCIA WGS84-UTM28N: X: 338655 Y: 3139656

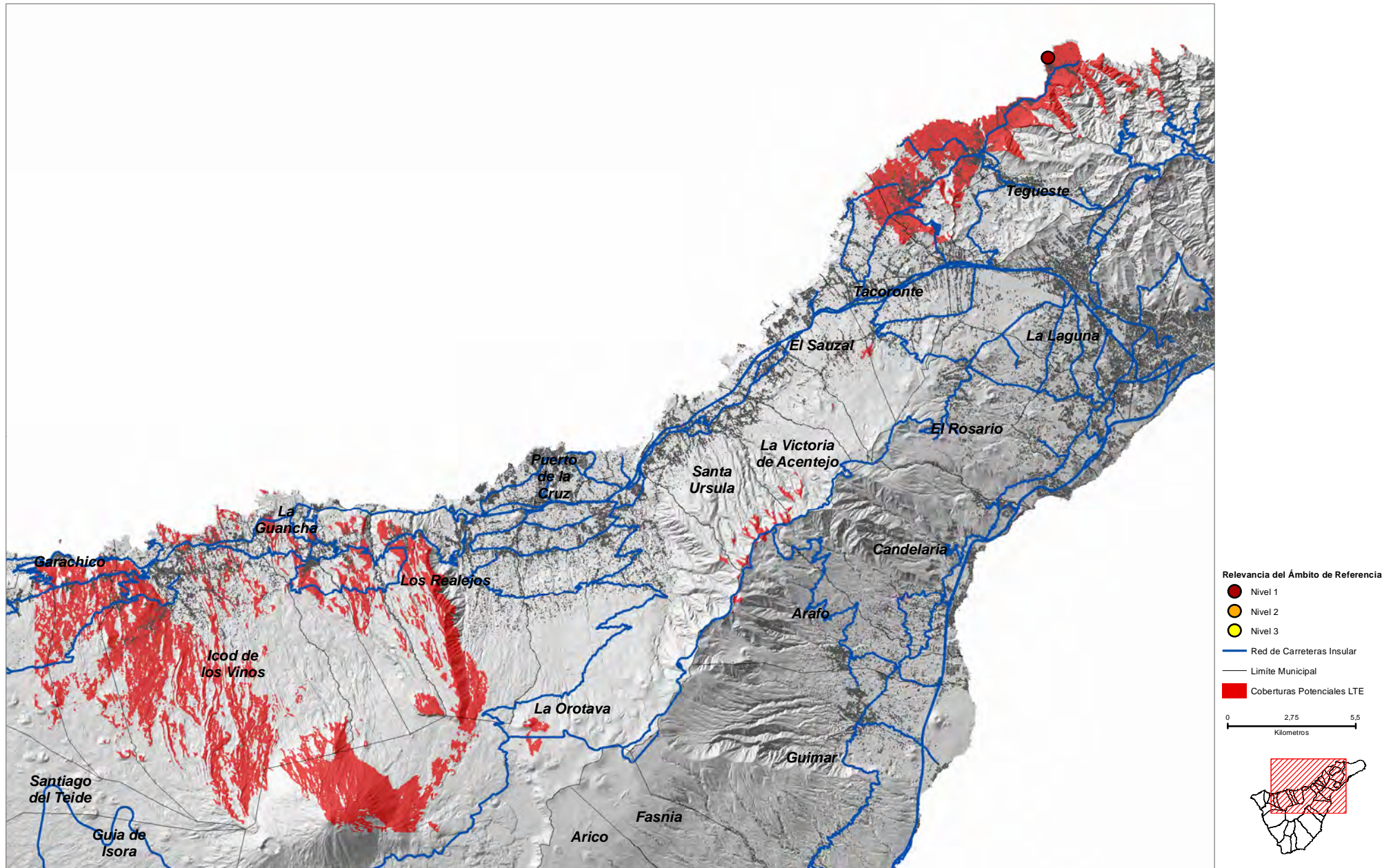
Cobertura Territorial del Servicio de Telefonía Móvil LTE



Las Furnias (LLA_01)

COORDENADAS DE REFERENCIA WGS84-UTM28N: X: 369800 Y: 3161273

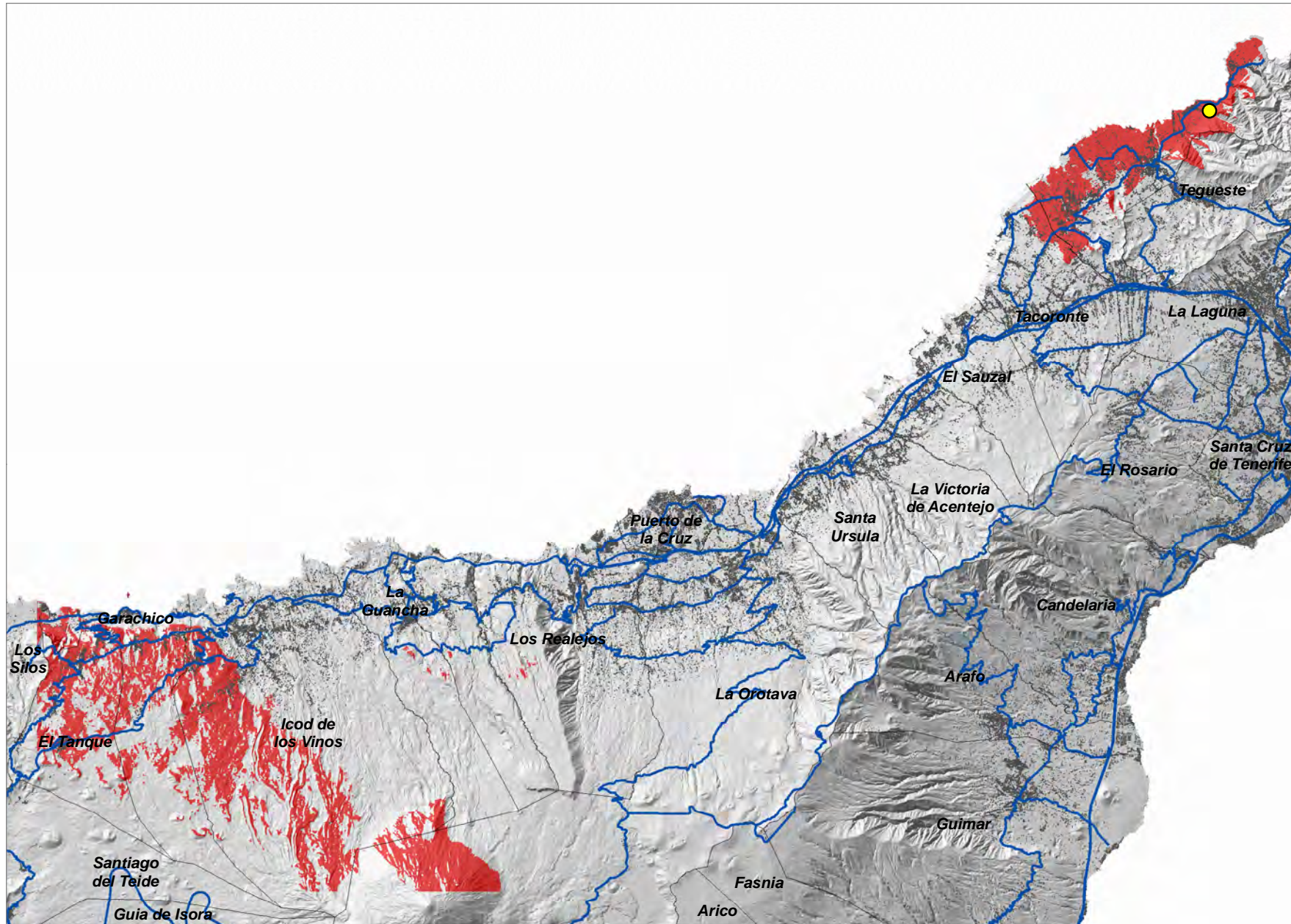
Cobertura Territorial del Servicio de Telefonía Móvil LTE



Bajamar (LLA_02)

Cobertura Territorial del Servicio de Telefonía Móvil LTE

COORDENADAS DE REFERENCIA WGS84-UTM28N: X: **369031** Y: **3159172**



Relevancia del Ámbito de Referencia

- Nivel 1
- Nivel 2
- Nivel 3

— Red de Carreteras Insular

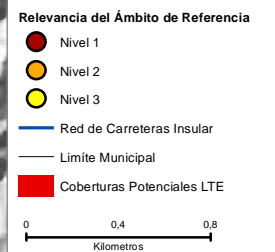
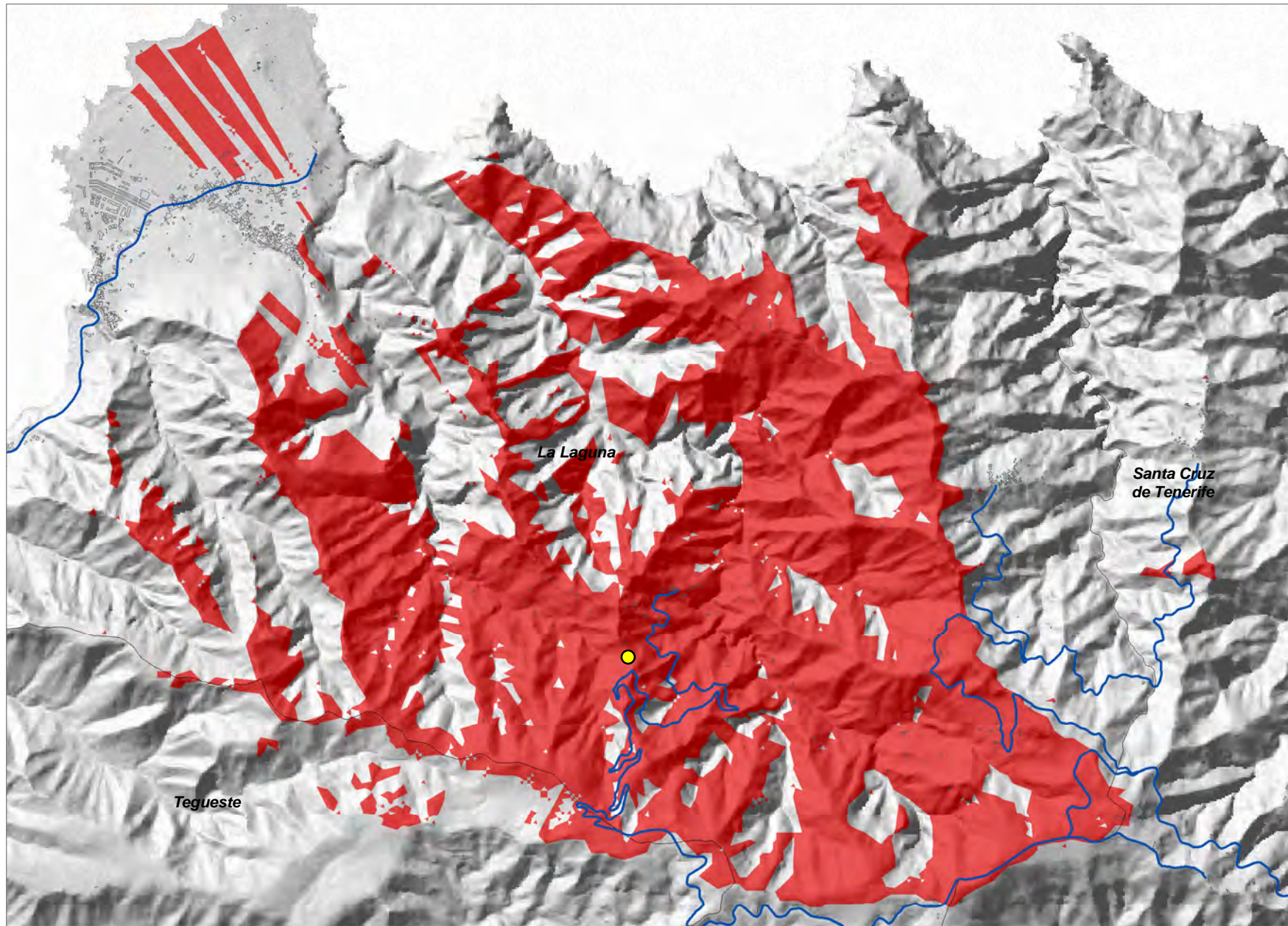
— Limite Municipal

Coberturas Potenciales LTE

0 2,5 5
Kilómetros

COORDENADAS DE REFERENCIA WGS84-UTM28N: X: 372918 Y: 3158204

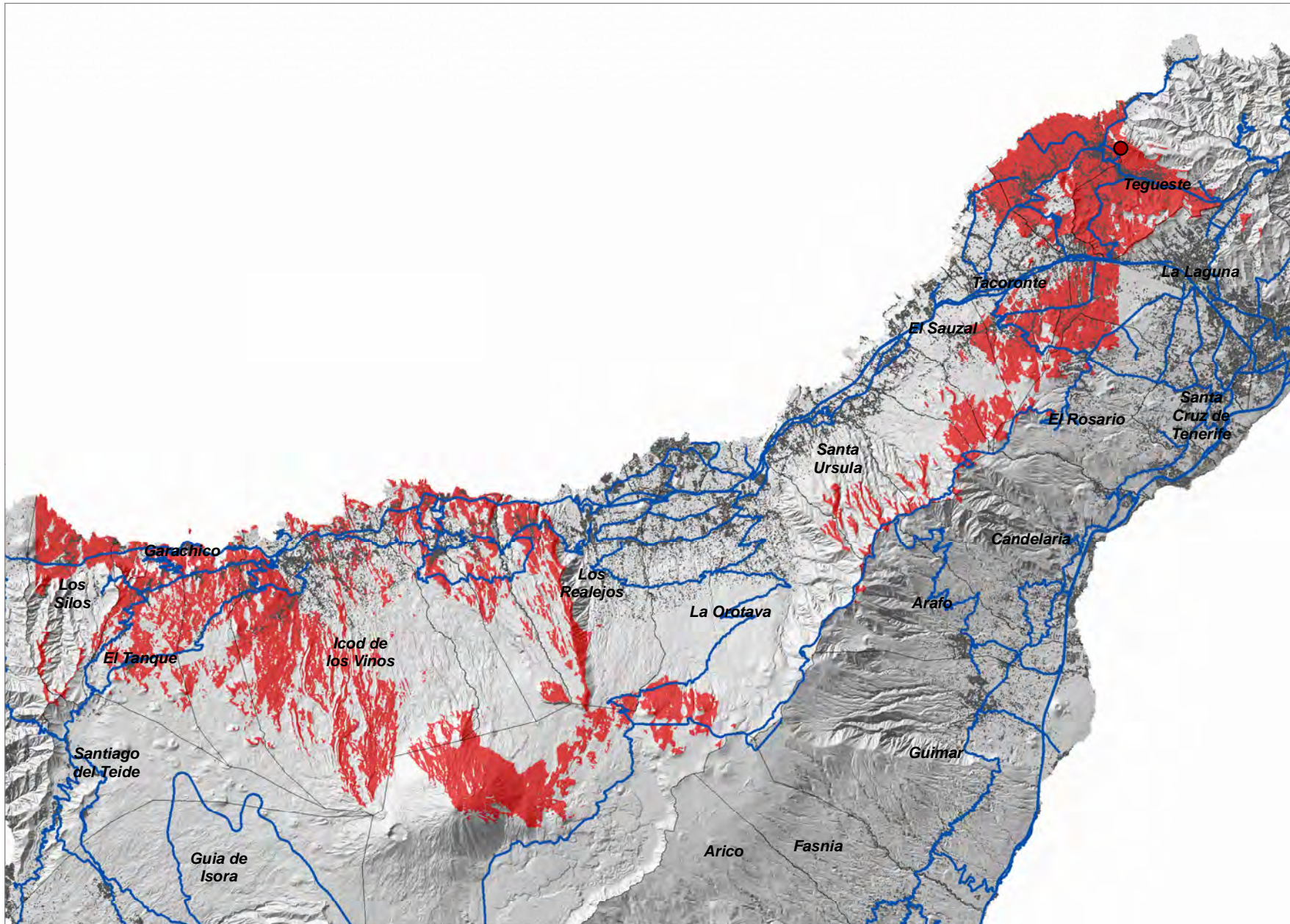
Cobertura Territorial del Servicio de Telefonía Móvil LTE



Mesa de Tejina (LLA_04)

Cobertura Territorial del Servicio de Telefonía Móvil LTE

COORDENADAS DE REFERENCIA WGS84-UTM28N: X: 367791 Y: 3157119



Relevancia del Ámbito de Referencia

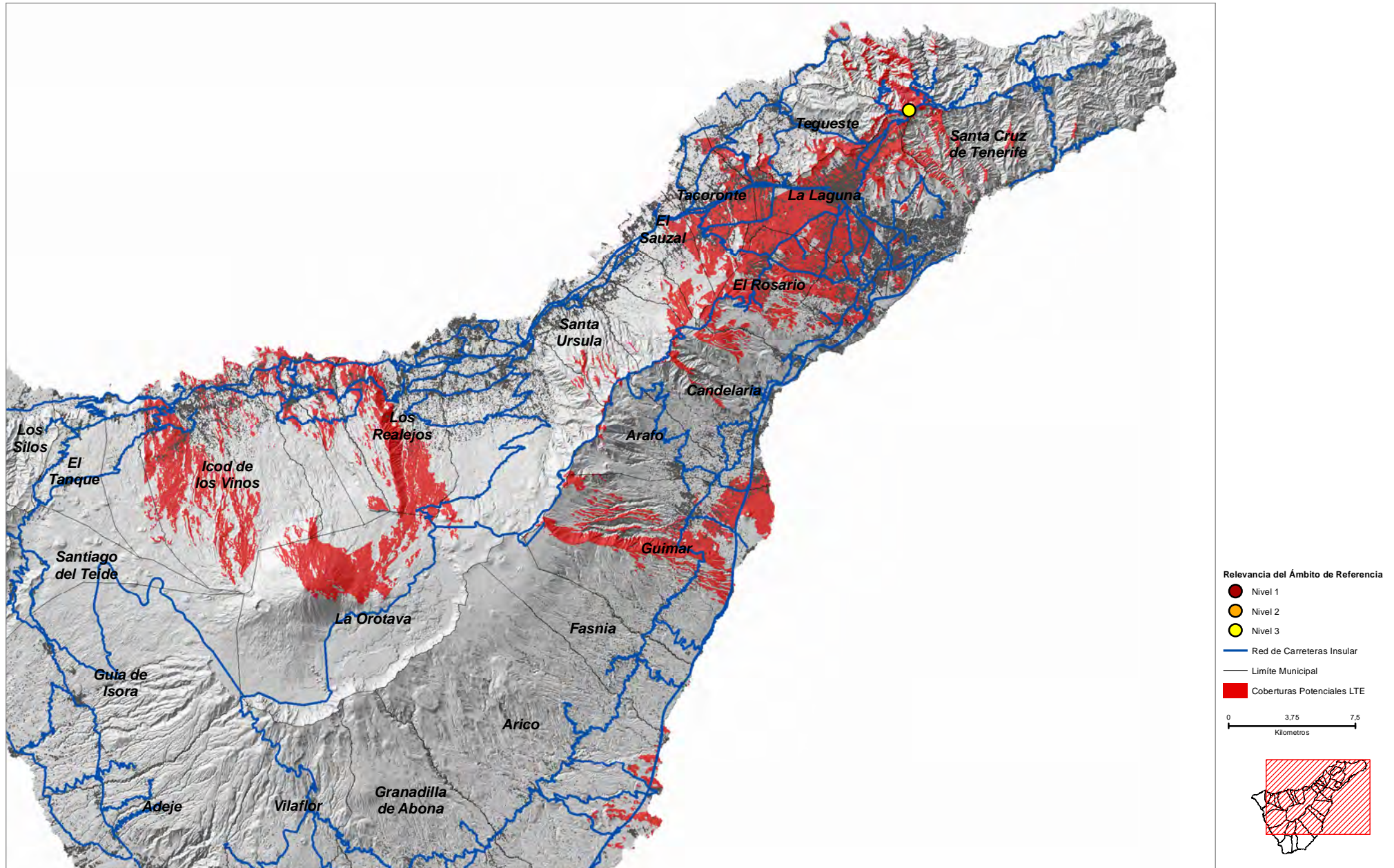
- Nivel 1
- Nivel 2
- Nivel 3
- Red de Carreteras Insular
- Limite Municipal
- Coberturas Potenciales LTE

0 3 6
Kilometros

Cruz del Carmen (LLA_05)

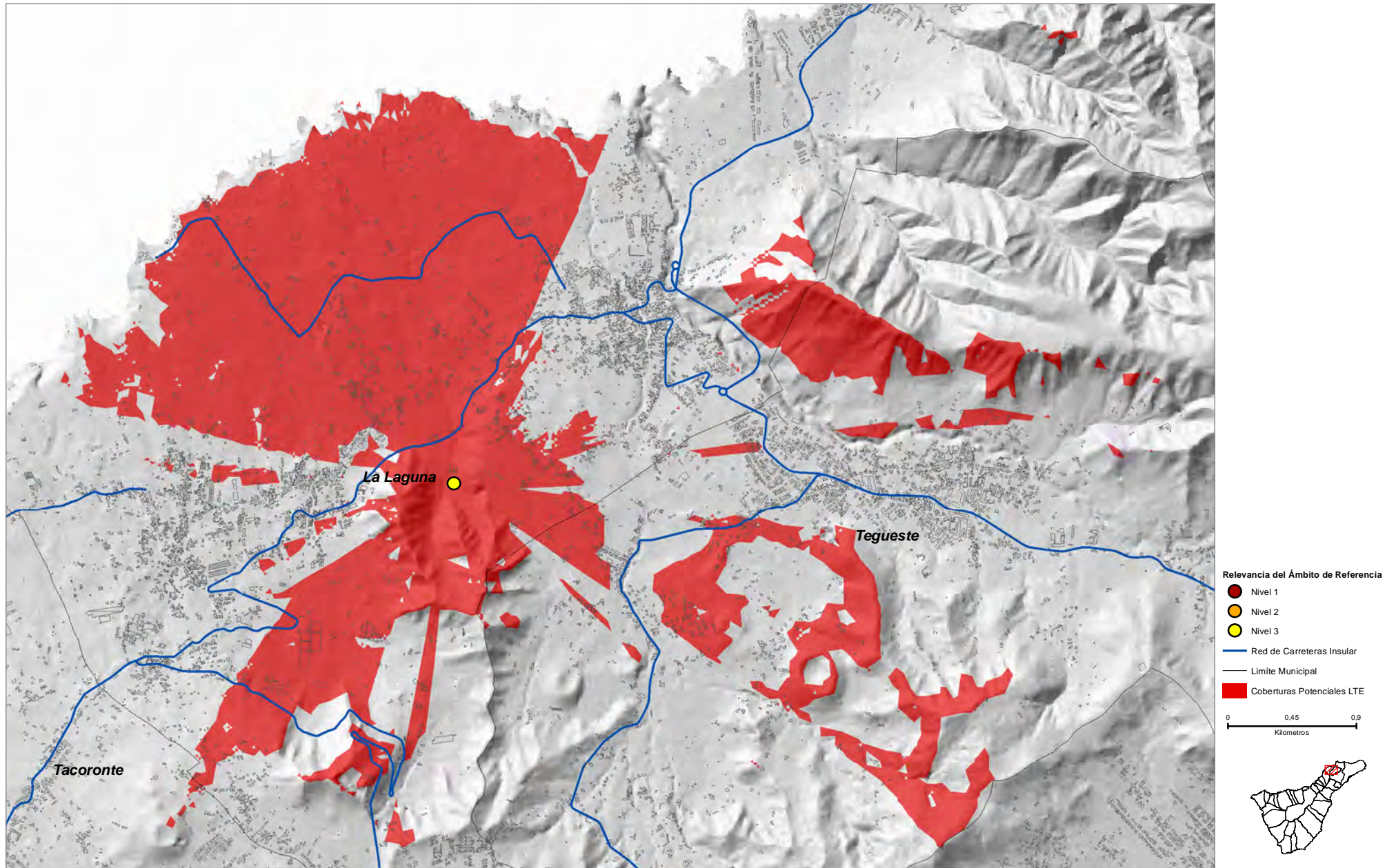
COORDENADAS DE REFERENCIA WGS84-UTM28N: X: 374687 Y: 3156792

Cobertura Territorial del Servicio de Telefonía Móvil LTE



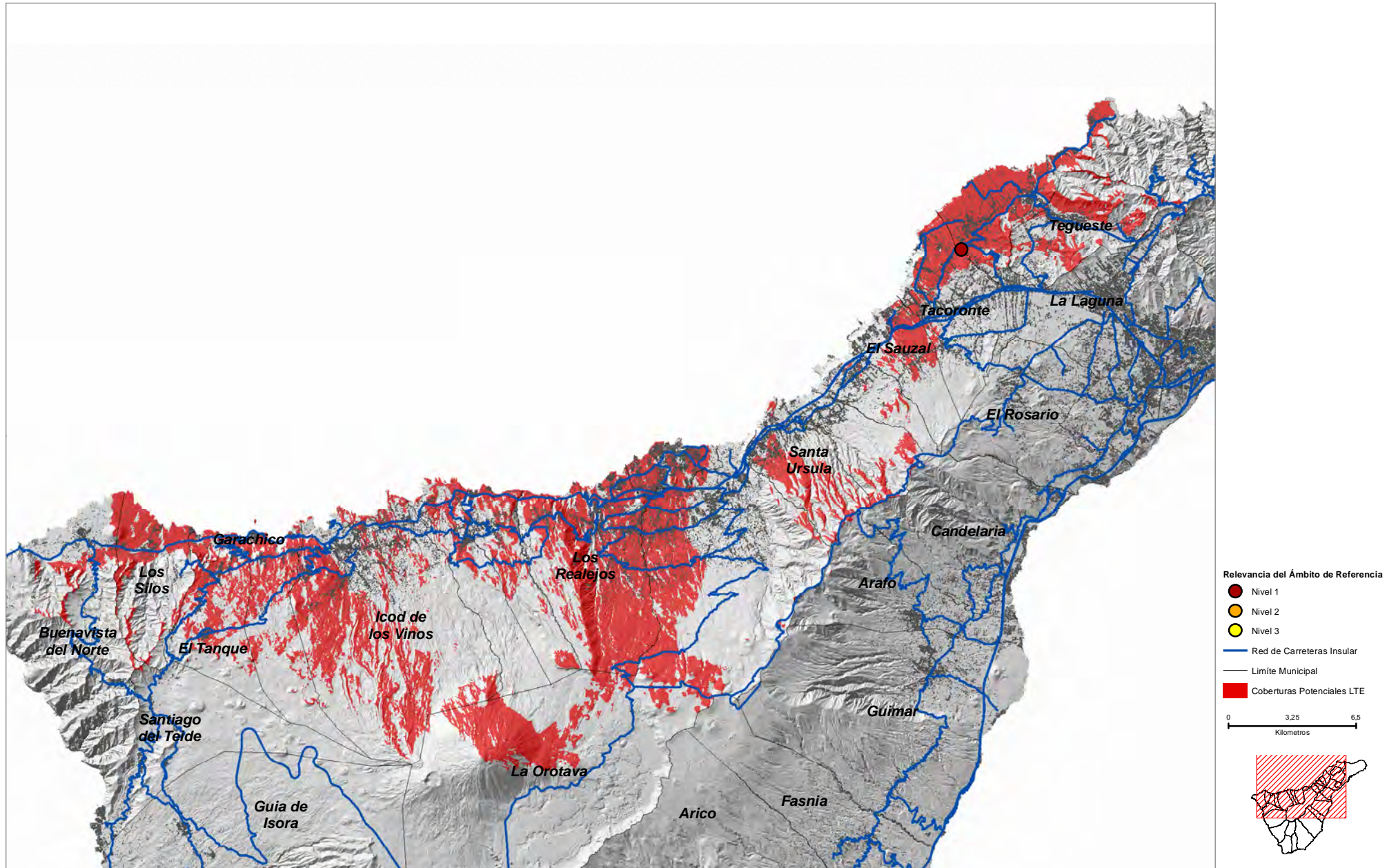
COORDENADAS DE REFERENCIA WGS84-UTM28N: X: 365495 Y: 3155900

Cobertura Territorial del Servicio de Telefonía Móvil LTE



COORDENADAS DE REFERENCIA WGS84-UTM28N: X: 363292 Y: 3154359

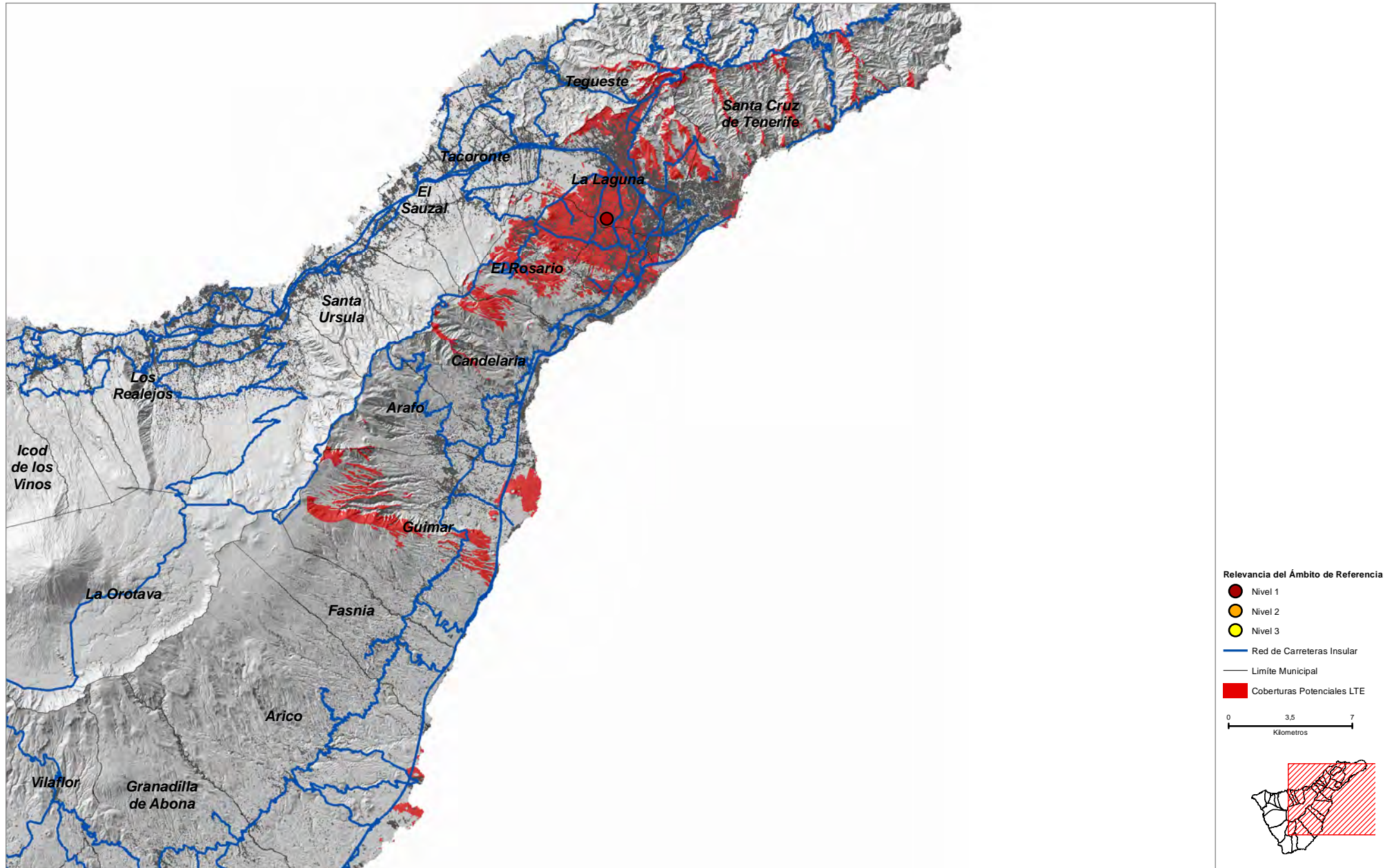
Cobertura Territorial del Servicio de Telefonía Móvil LTE



El Centenero (LLA_08)

COORDENADAS DE REFERENCIA WGS84-UTM28N: X: **370432** Y: **3148230**

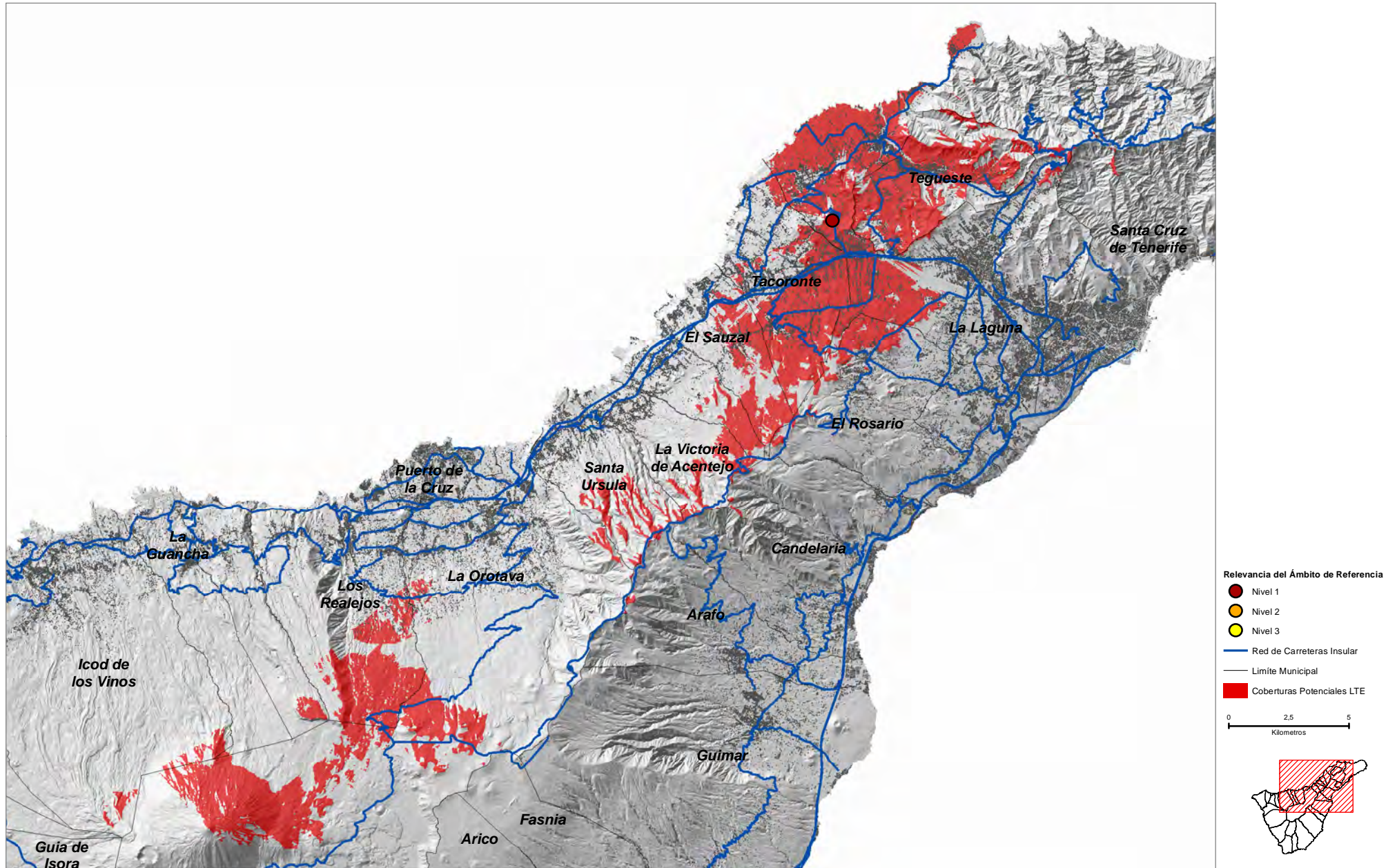
Cobertura Territorial del Servicio de Telefonía Móvil LTE



Montaña de Guerra (LLA_09)

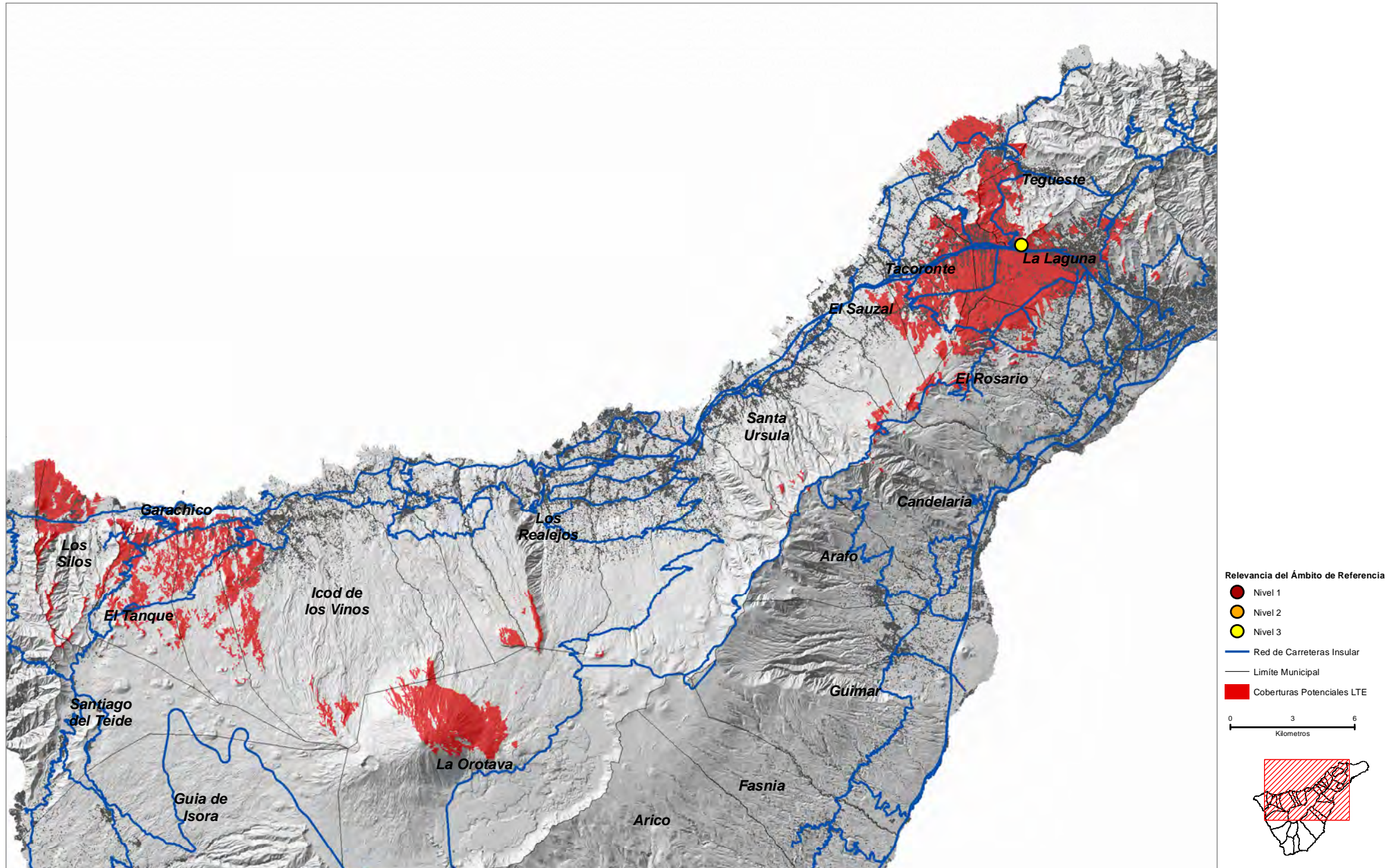
COORDENADAS DE REFERENCIA WGS84-UTM28N: X: 364872 Y: 3153785

Cobertura Territorial del Servicio de Telefonía Móvil LTE



COORDENADAS DE REFERENCIA WGS84-UTM28N: X: 367808 Y: 3152393

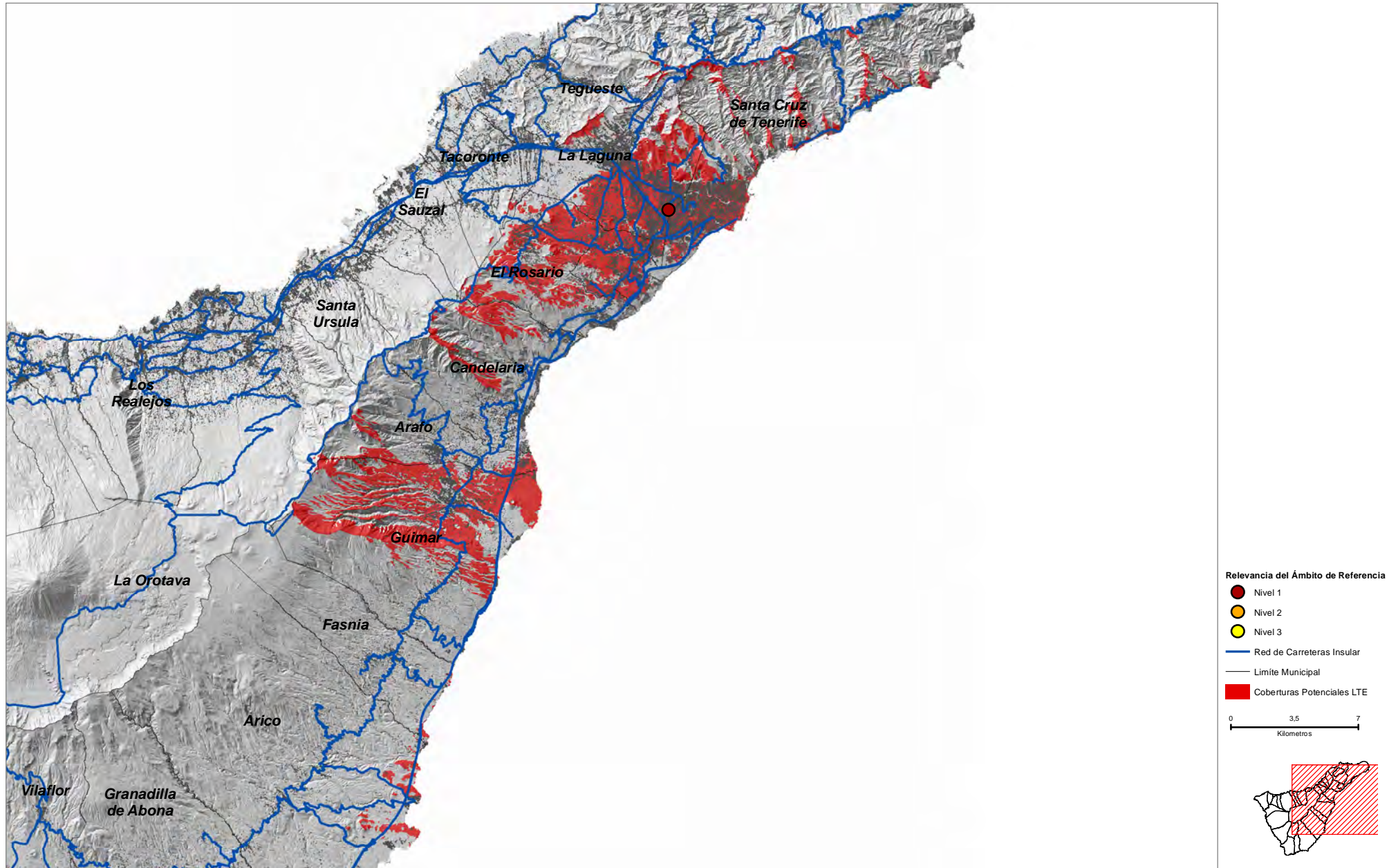
Cobertura Territorial del Servicio de Telefonía Móvil LTE



Montaña de Ofra (LLA_12)

COORDENADAS DE REFERENCIA WGS84-UTM28N: X: 373687 Y: 3148874

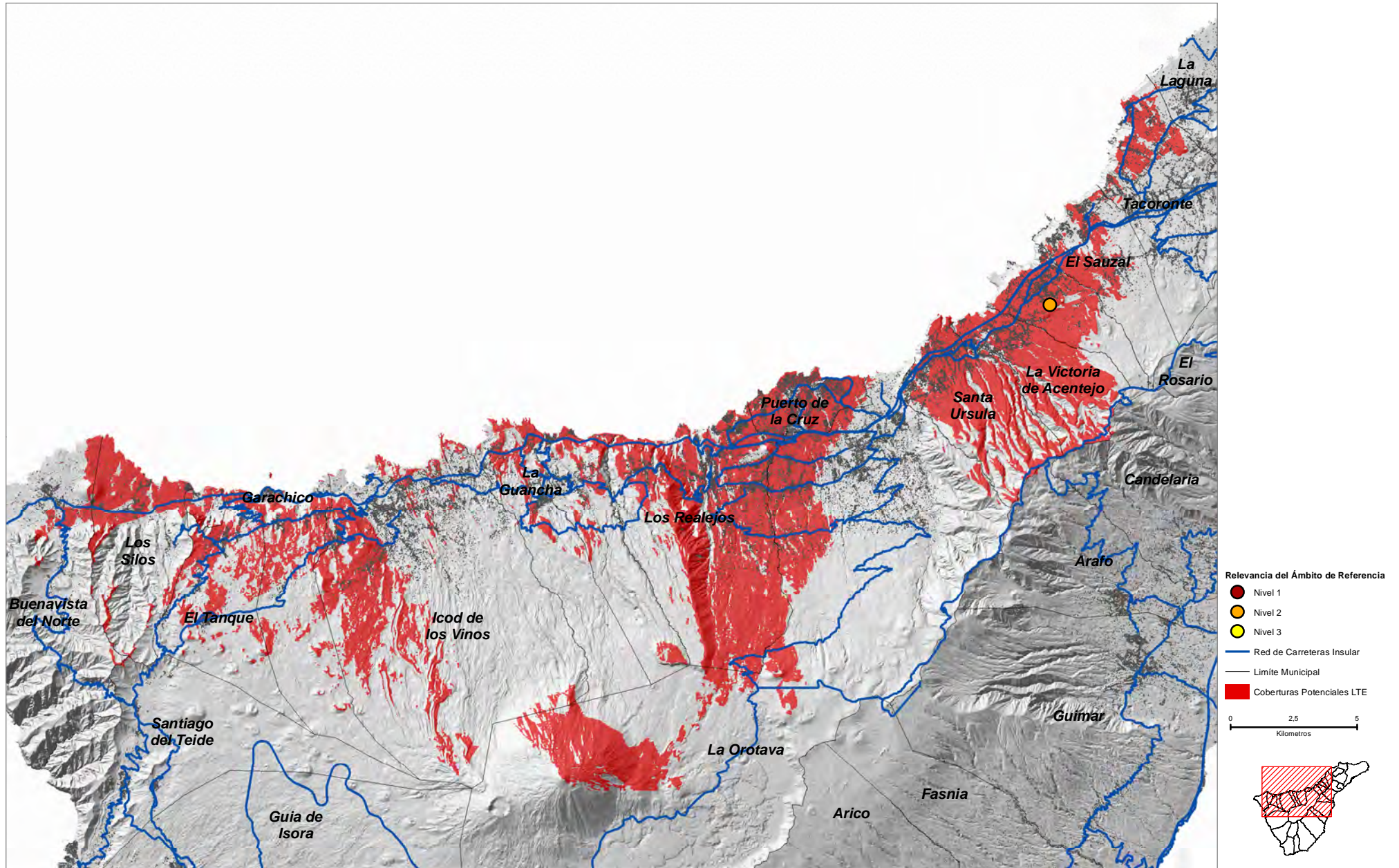
Cobertura Territorial del Servicio de Telefonía Móvil LTE



Lomo Rayo (MAT_01)

COORDENADAS DE REFERENCIA WGS84-UTM28N: X: 358161 Y: 3147241

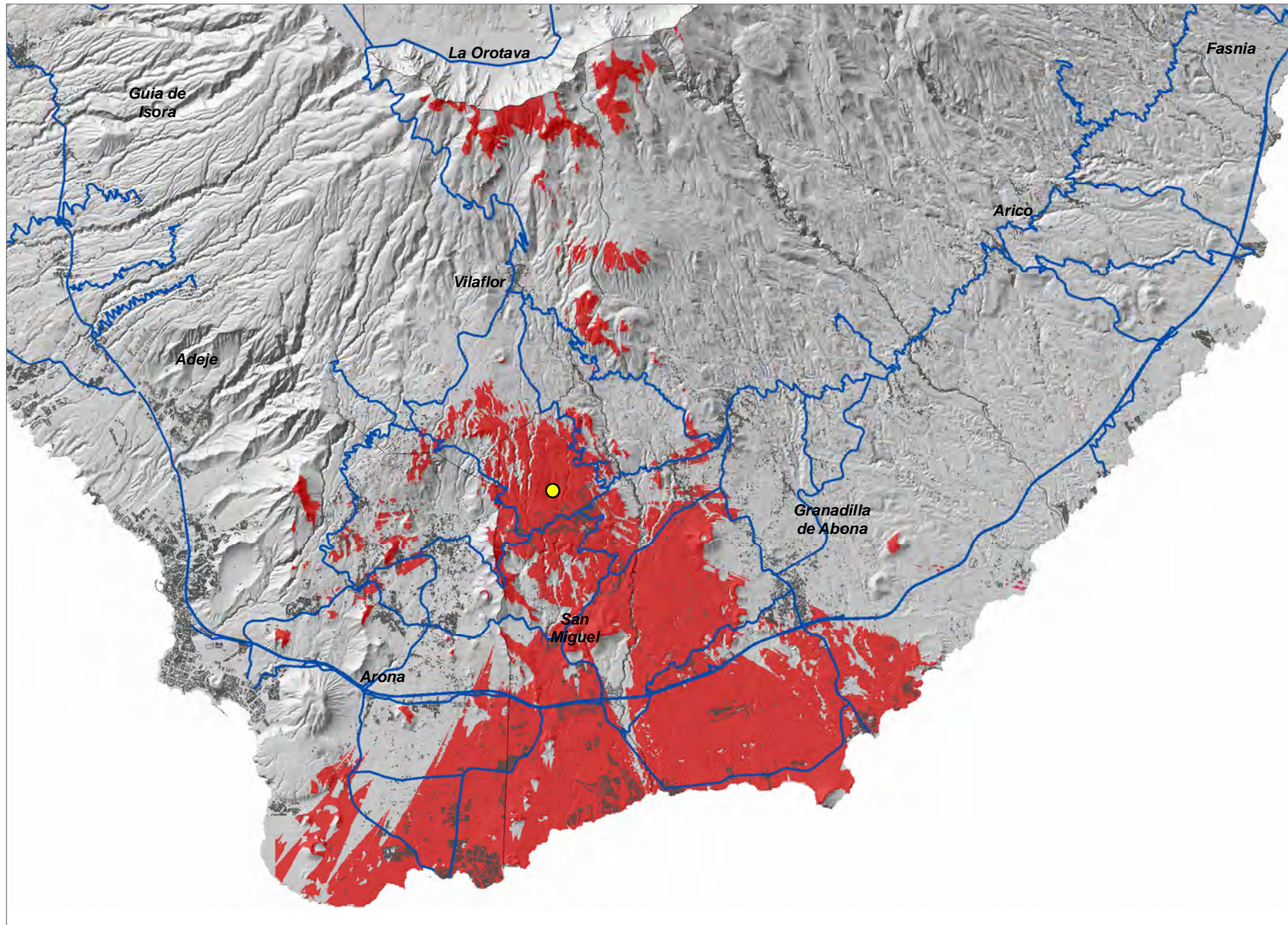
Cobertura Territorial del Servicio de Telefonía Móvil LTE



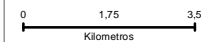
Los Ancones (MIG_01)

COORDENADAS DE REFERENCIA WGS84-UTM28N: X: 340248 Y: 3109754

Cobertura Territorial del Servicio de Telefonía Móvil LTE

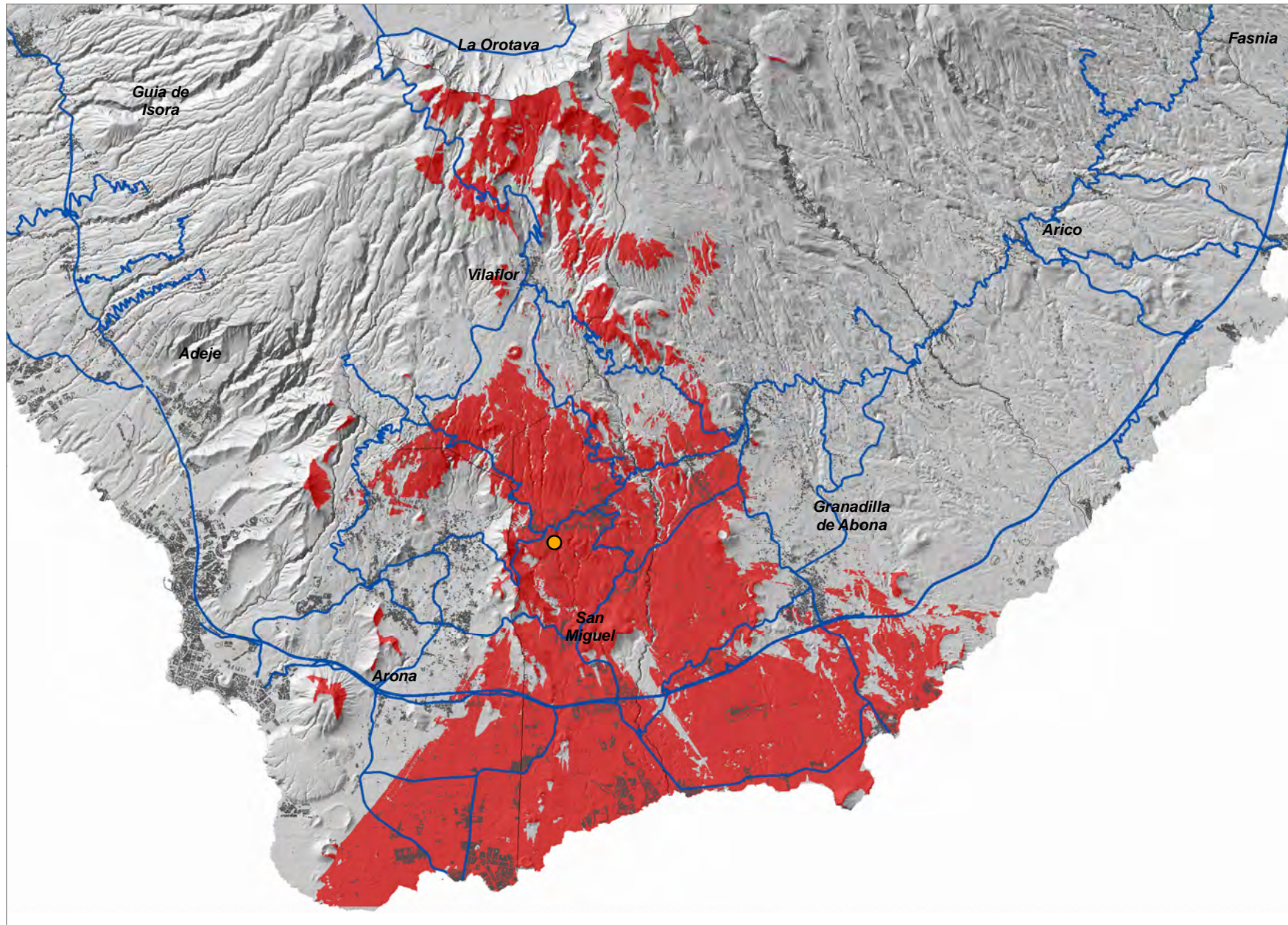


- Relevancia del Ámbito de Referencia
- Nivel 1
 - Nivel 2
 - Nivel 3
 - Red de Carreteras Insular
 - Limite Municipal
 - Coberturas Potenciales LTE



COORDENADAS DE REFERENCIA WGS84-UTM28N: X: 339882 Y: 3108233

Cobertura Territorial del Servicio de Telefonía Móvil LTE



- Relevancia del Ámbito de Referencia
- Nivel 1
 - Nivel 2
 - Nivel 3
 - Red de Carreteras Insular
 - Limite Municipal
 - Coberturas Potenciales LTE

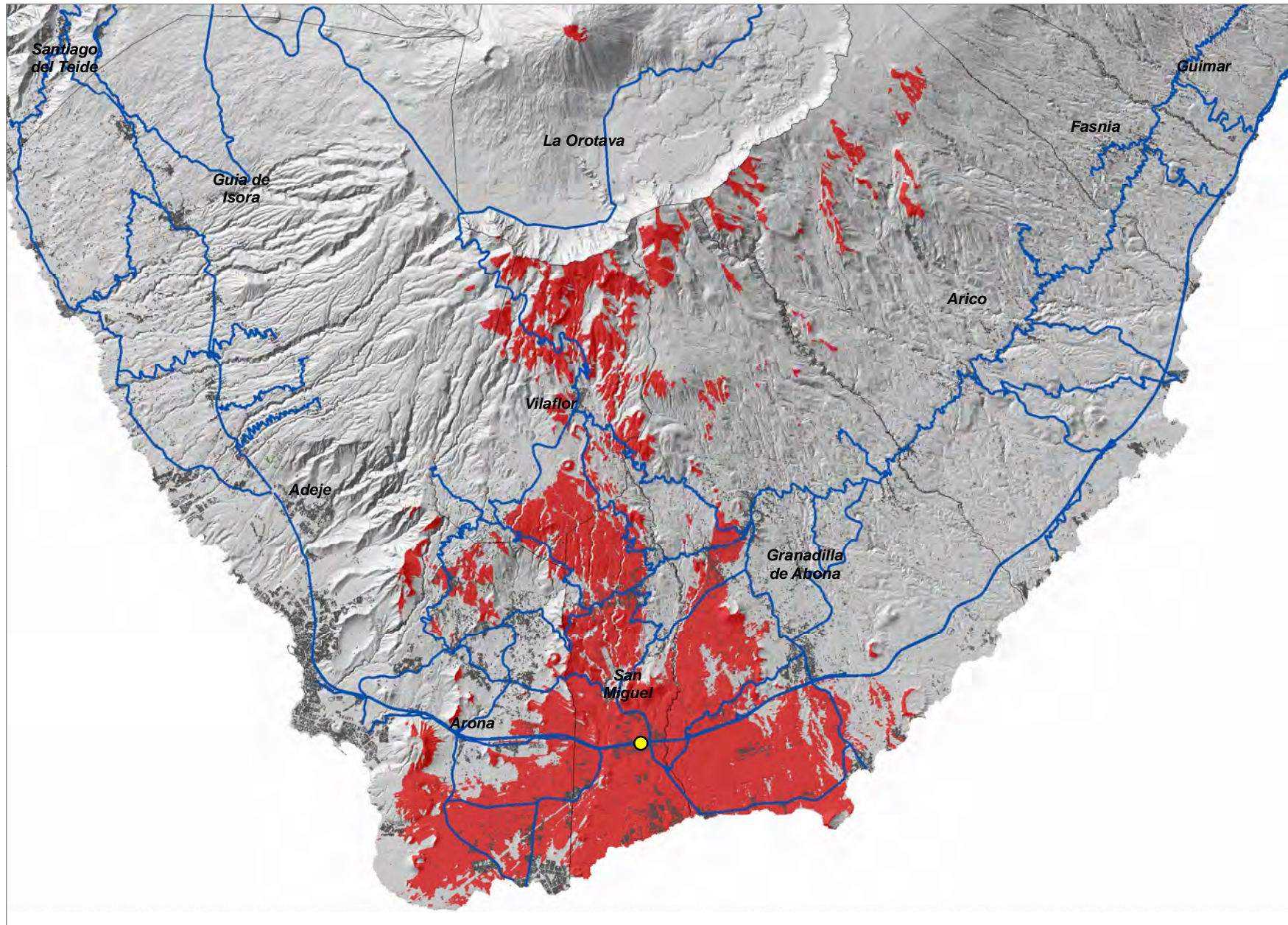
0 1,75 3,5
Kilometros



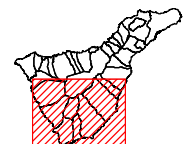
Las Chafiras (MIG_03)

COORDENADAS DE REFERENCIA WGS84-UTM28N: X: 341317 Y: 3103892

Cobertura Territorial del Servicio de Telefonía Móvil LTE



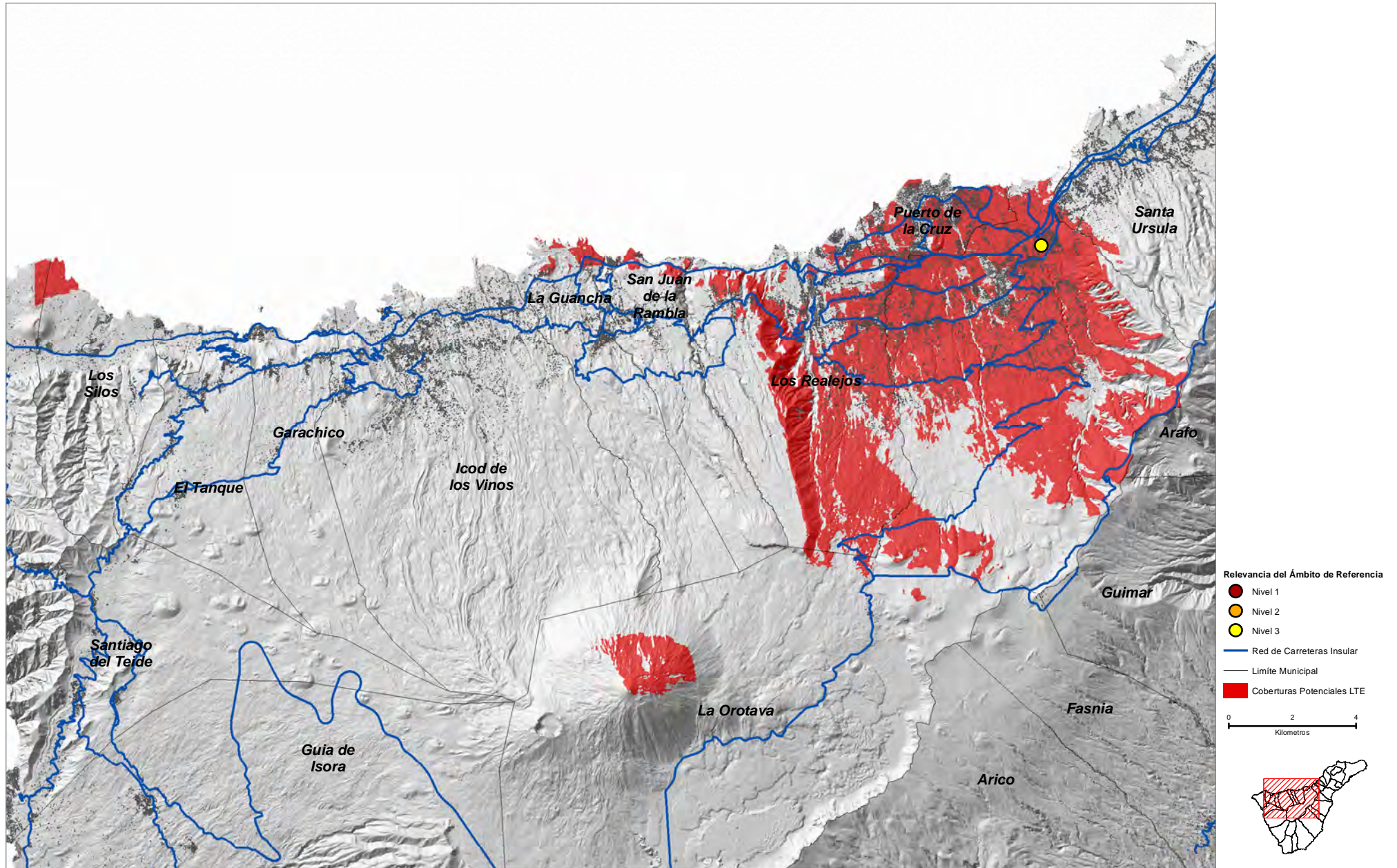
- Relevancia del Ámbito de Referencia
- Nivel 1
 - Nivel 2
 - Nivel 3
 - Red de Carreteras Insular
 - Limite Municipal
 - Coberturas Potenciales LTE



Las Cuevas (ORO_01)

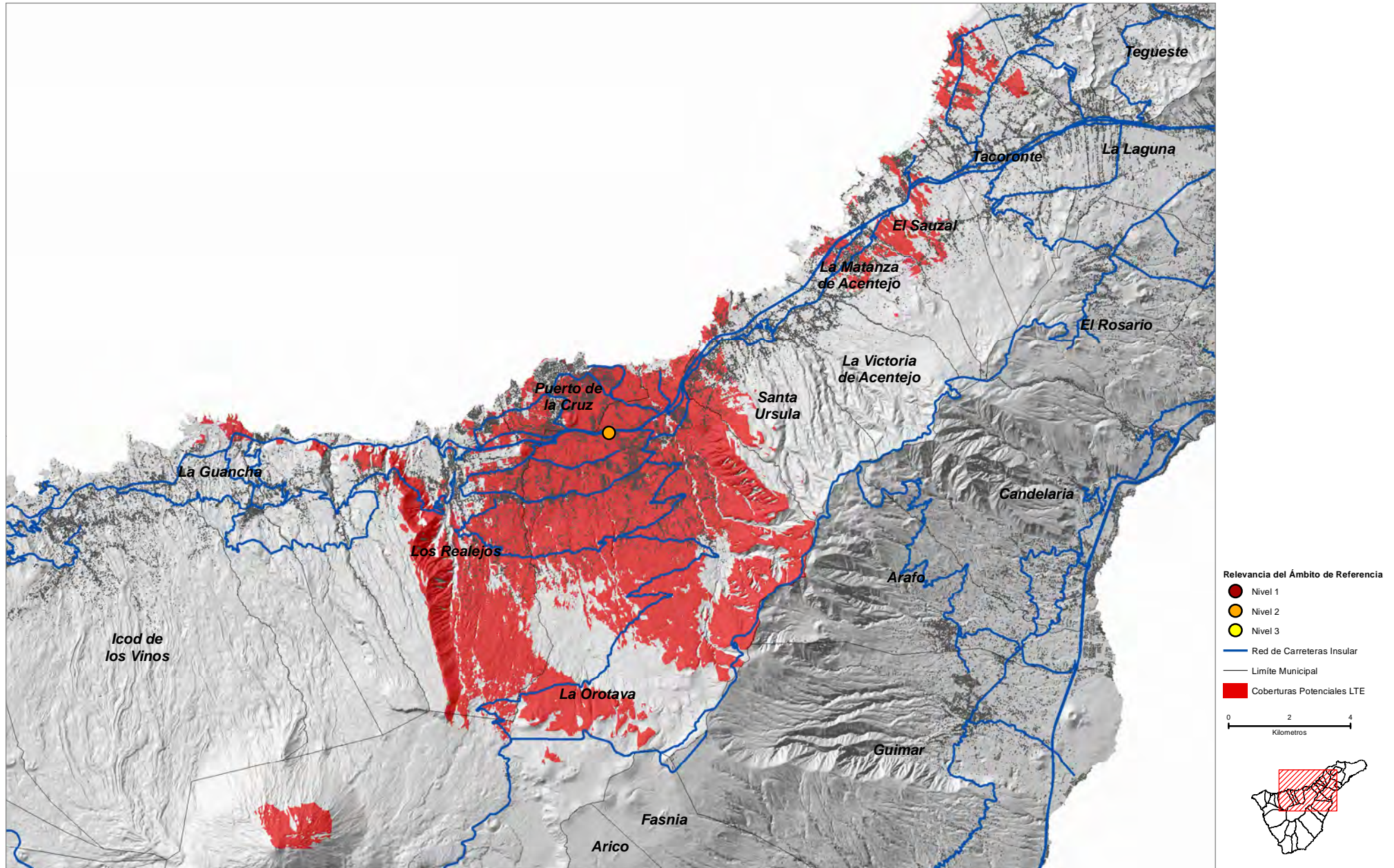
COORDENADAS DE REFERENCIA WGS84-UTM28N: X: 351895 Y: 3142503

Cobertura Territorial del Servicio de Telefonía Móvil LTE



COORDENADAS DE REFERENCIA WGS84-UTM28N: X: 349821 Y: 3142134

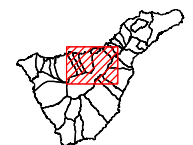

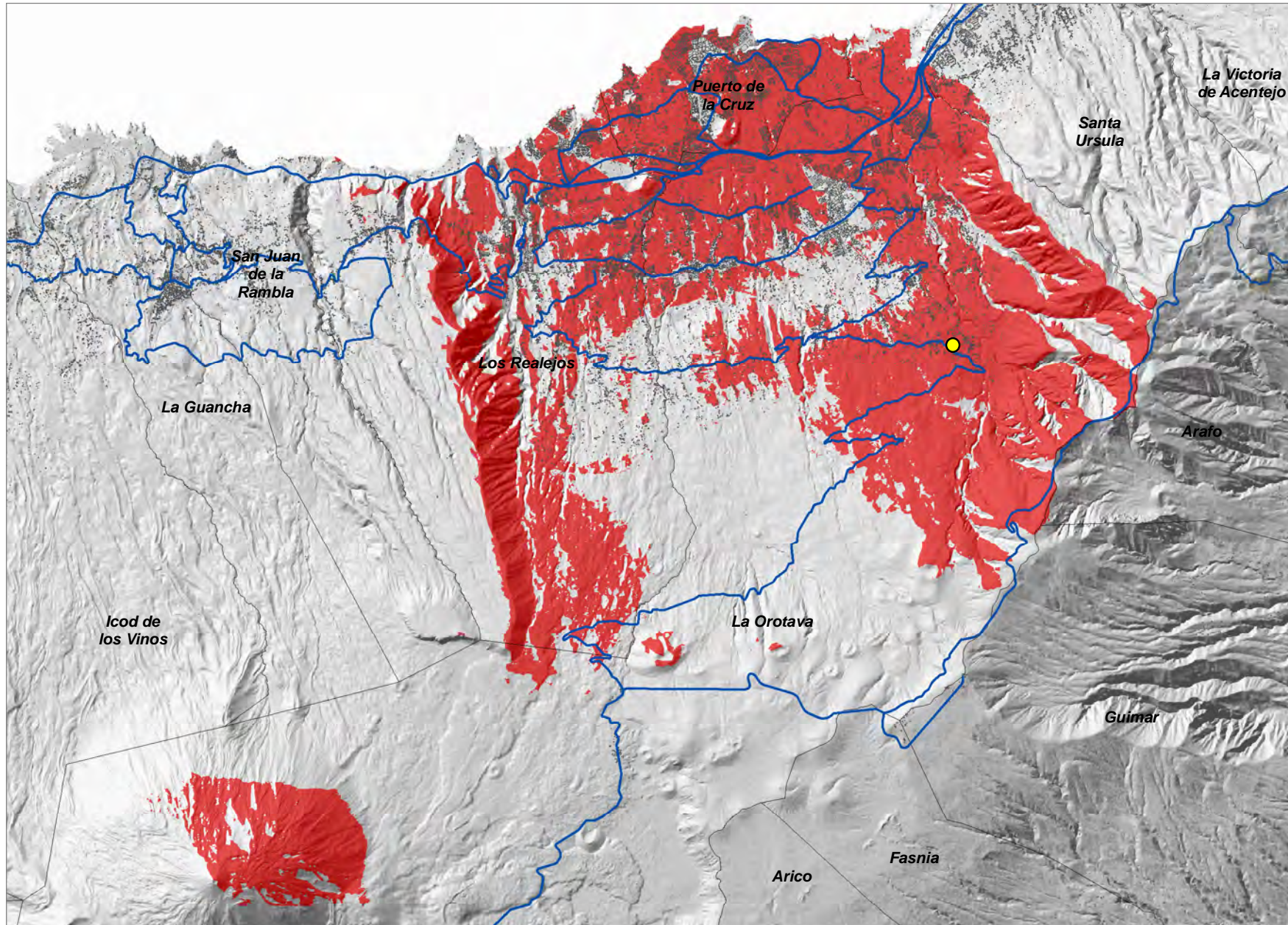
Cobertura Territorial del Servicio de Telefonía Móvil LTE



Aguamansa (ORO_03)

COORDENADAS DE REFERENCIA WGS84-UTM28N: X: **352827** Y: **3138584**

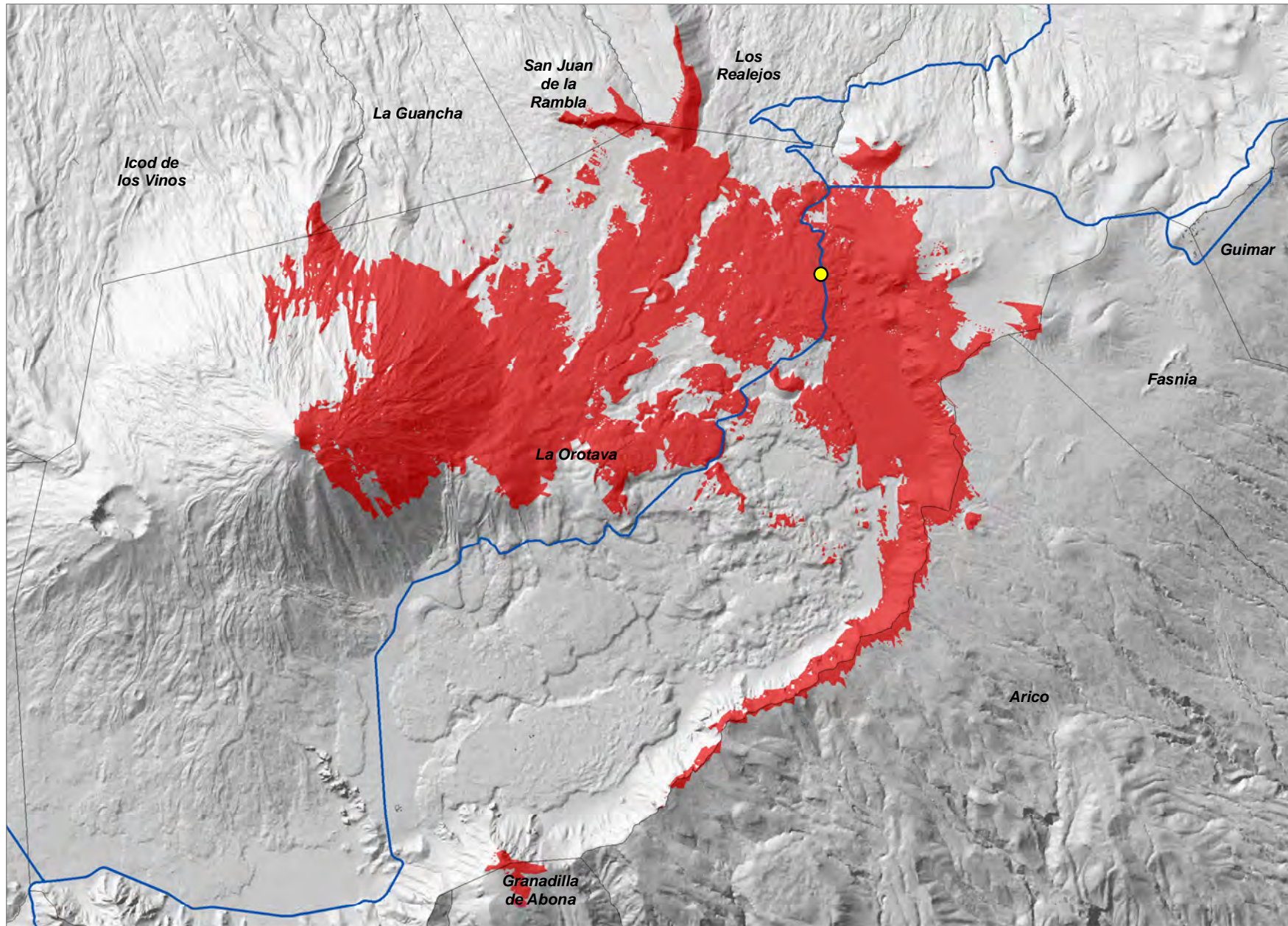
Cobertura Territorial del Servicio de Telefonía Móvil LTE



El Portillo (ORO_04)

COORDENADAS DE REFERENCIA WGS84-UTM28N: X: **346498** Y: **3130833**

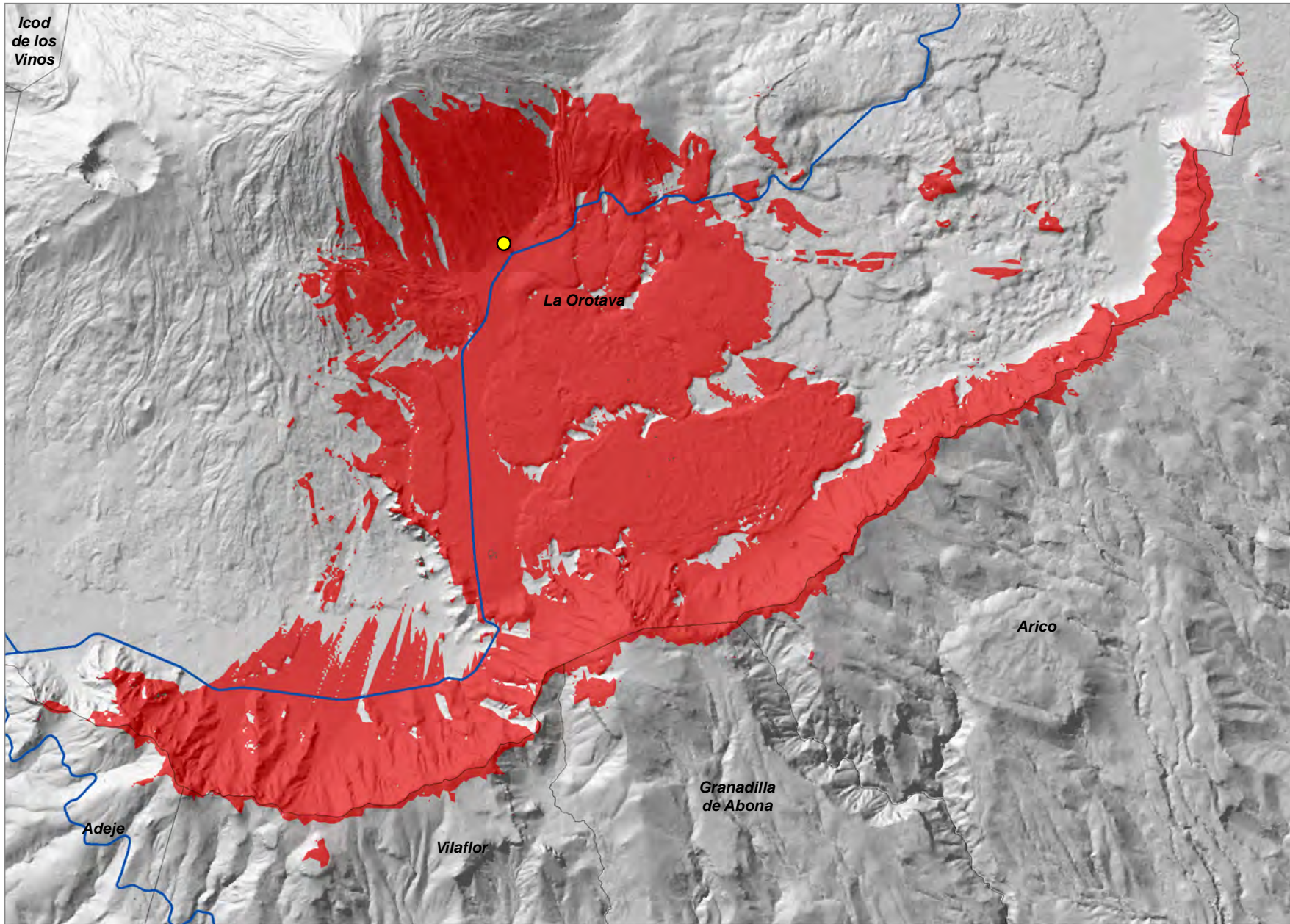
Cobertura Territorial del Servicio de Telefonía Móvil LTE



Teleférico (ORO_06)

Cobertura Territorial del Servicio de Telefonía Móvil LTE

COORDENADAS DE REFERENCIA WGS84-UTM28N: X: **340501** Y: **3126479**



Relevancia del Ámbito de Referencia

- Nivel 1
- Nivel 2
- Nivel 3

— Red de Carreteras Insular

— Limite Municipal

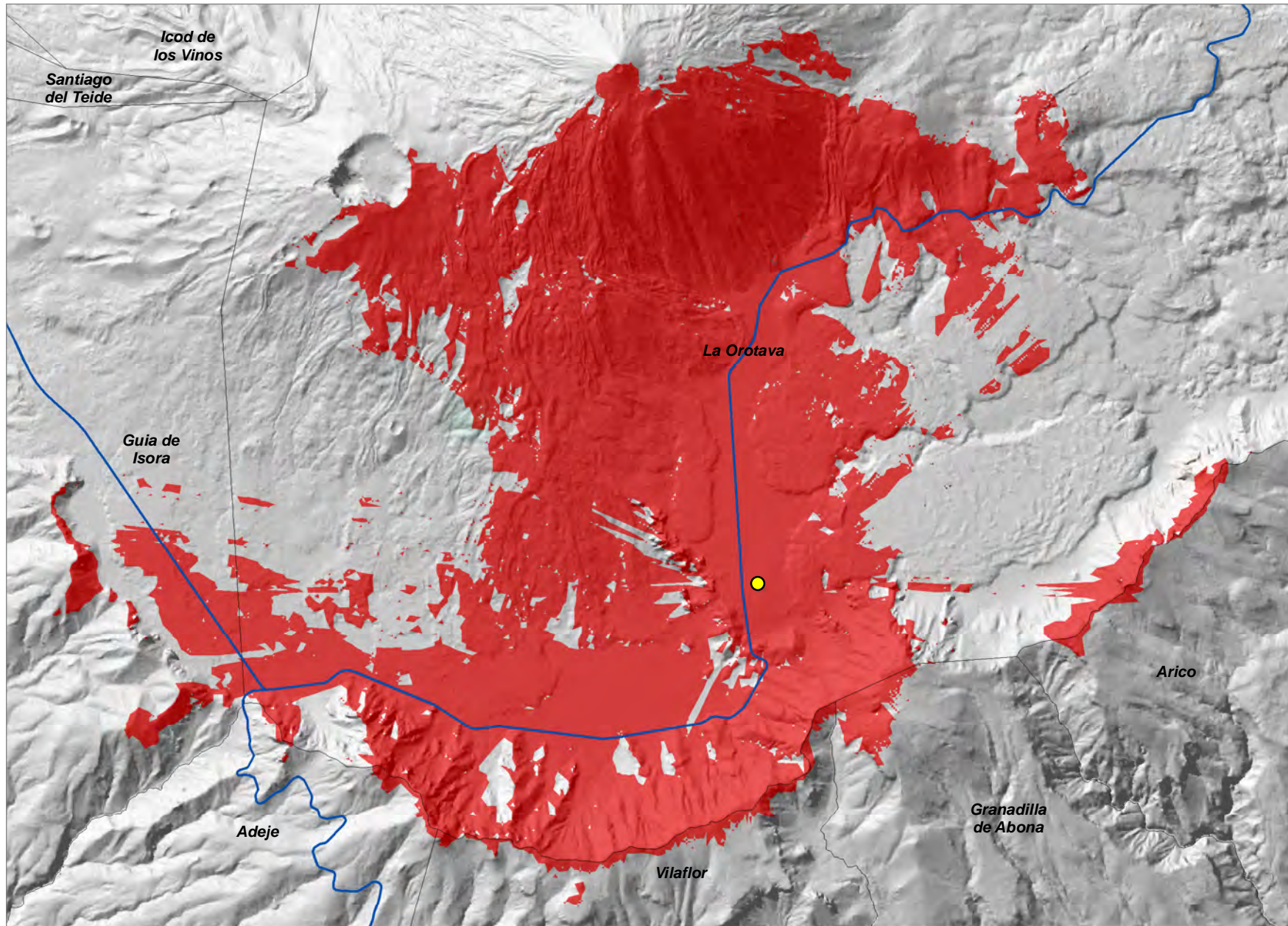
Coberturas Potenciales LTE

0 0,5 1
Kilometros

Parador Nacional (ORO_07)

COORDENADAS DE REFERENCIA WGS84-UTM28N: X: **340350** Y: **3123154**

Cobertura Territorial del Servicio de Telefonía Móvil LTE



- Relevancia del Ámbito de Referencia
- Nivel 1
 - Nivel 2
 - Nivel 3
 - Red de Carreteras Insular
 - Limite Municipal
 - Coberturas Potenciales LTE

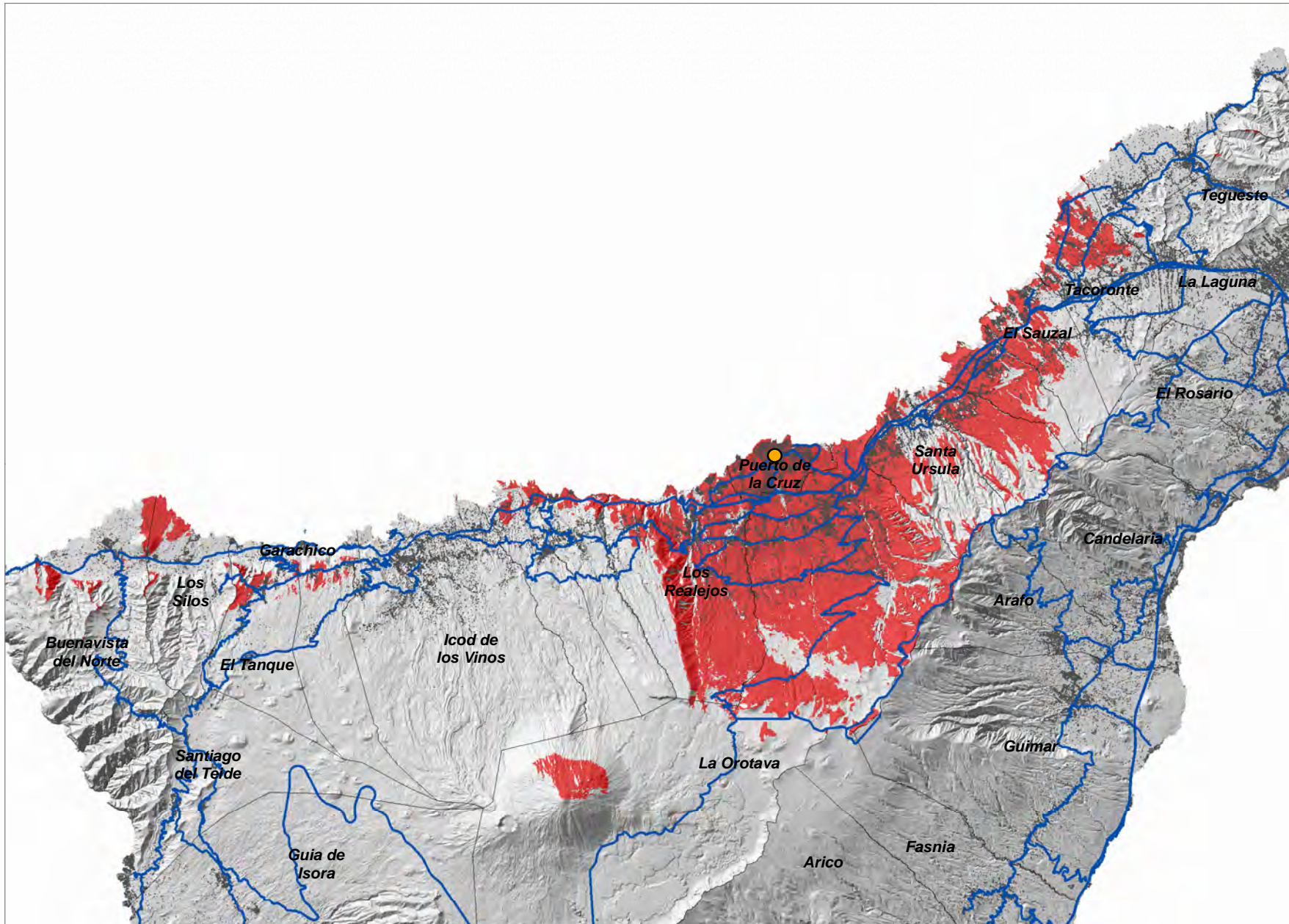
0 0,5 1
Kilometros



Casino Taoro (PTO_01)

Cobertura Territorial del Servicio de Telefonía Móvil LTE

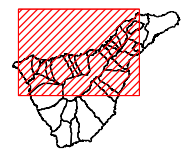
COORDENADAS DE REFERENCIA WGS84-UTM28N: X: **348315** Y: **3143839**



Relevancia del Ámbito de Referencia

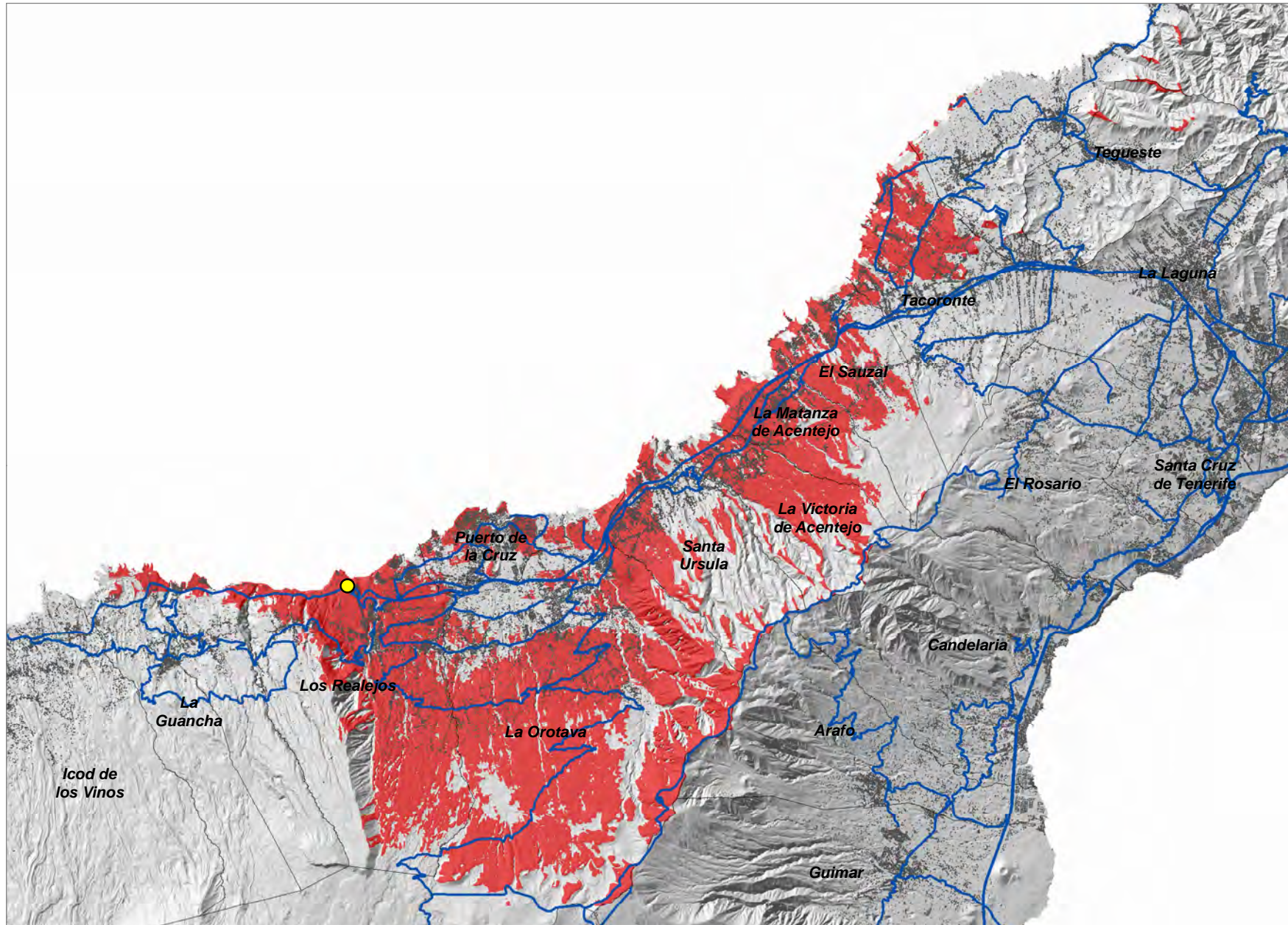
- Nivel 1
- Nivel 2
- Nivel 3
- Red de Carreteras Insular
- Limite Municipal
- Coberturas Potenciales LTE

0 3 6
Kilómetros

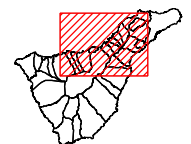
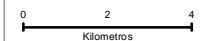


COORDENADAS DE REFERENCIA WGS84-UTM28N: X: 343863 Y: 3142028

Cobertura Territorial del Servicio de Telefonía Móvil LTE



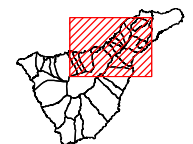

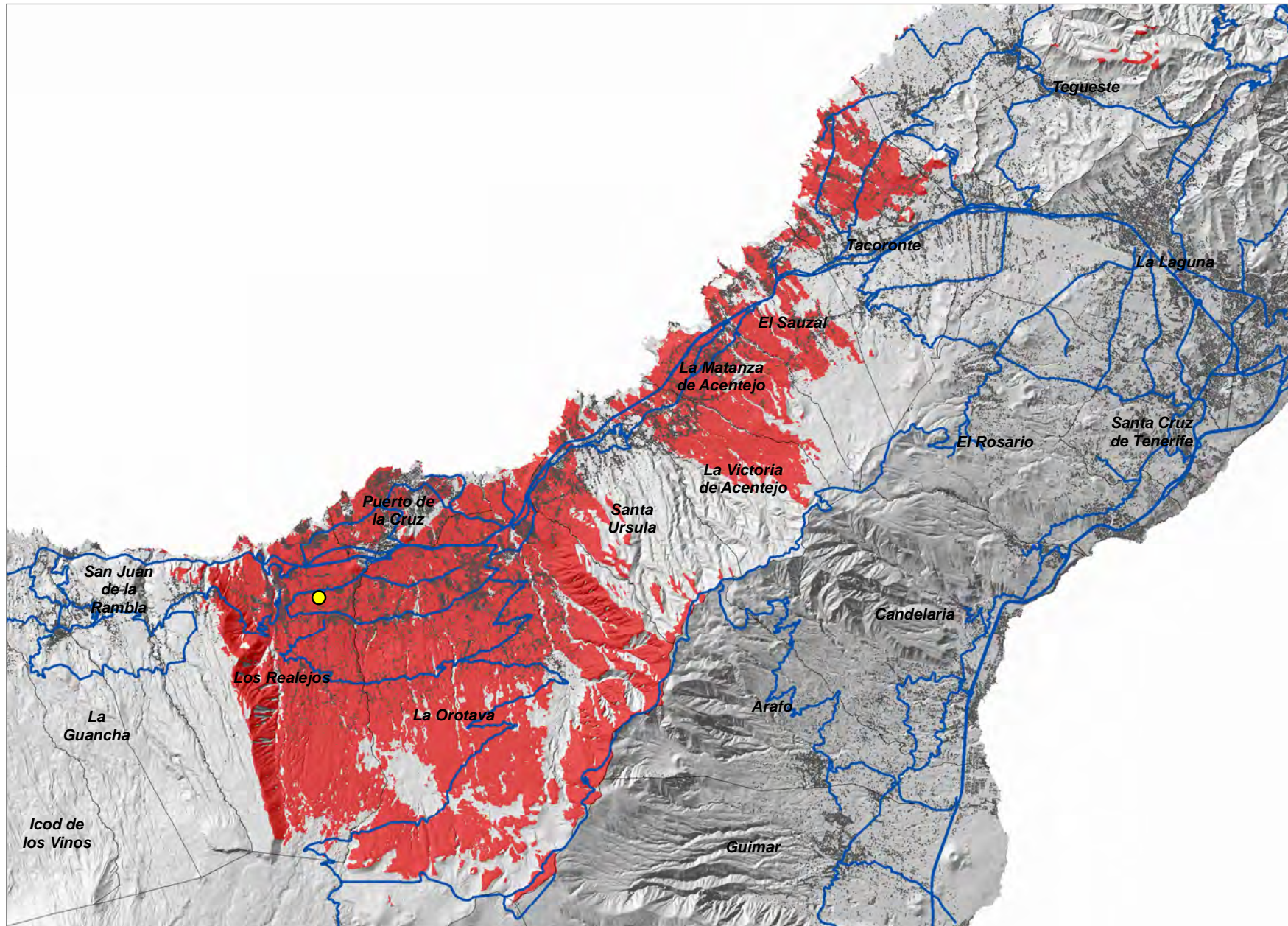
- Relevancia del Ámbito de Referencia
- Nivel 1
 - Nivel 2
 - Nivel 3
 - Red de Carreteras Insular
 - Limite Municipal
 - Coberturas Potenciales LTE



Cruz Santa (REA_02)

COORDENADAS DE REFERENCIA WGS84-UTM28N: X: 345926 Y: 3140640

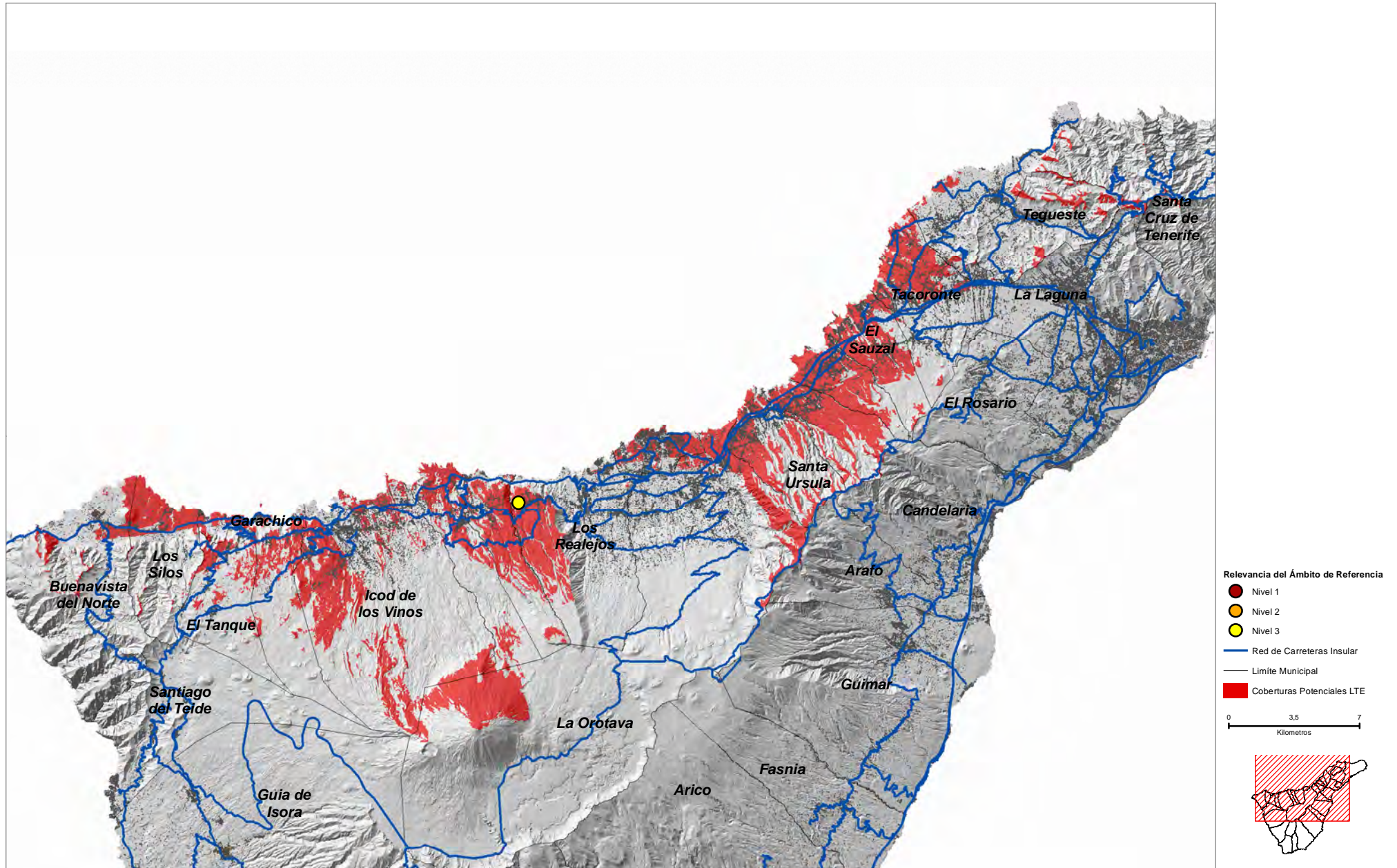
Cobertura Territorial del Servicio de Telefonía Móvil LTE



La Pared (REA_03)

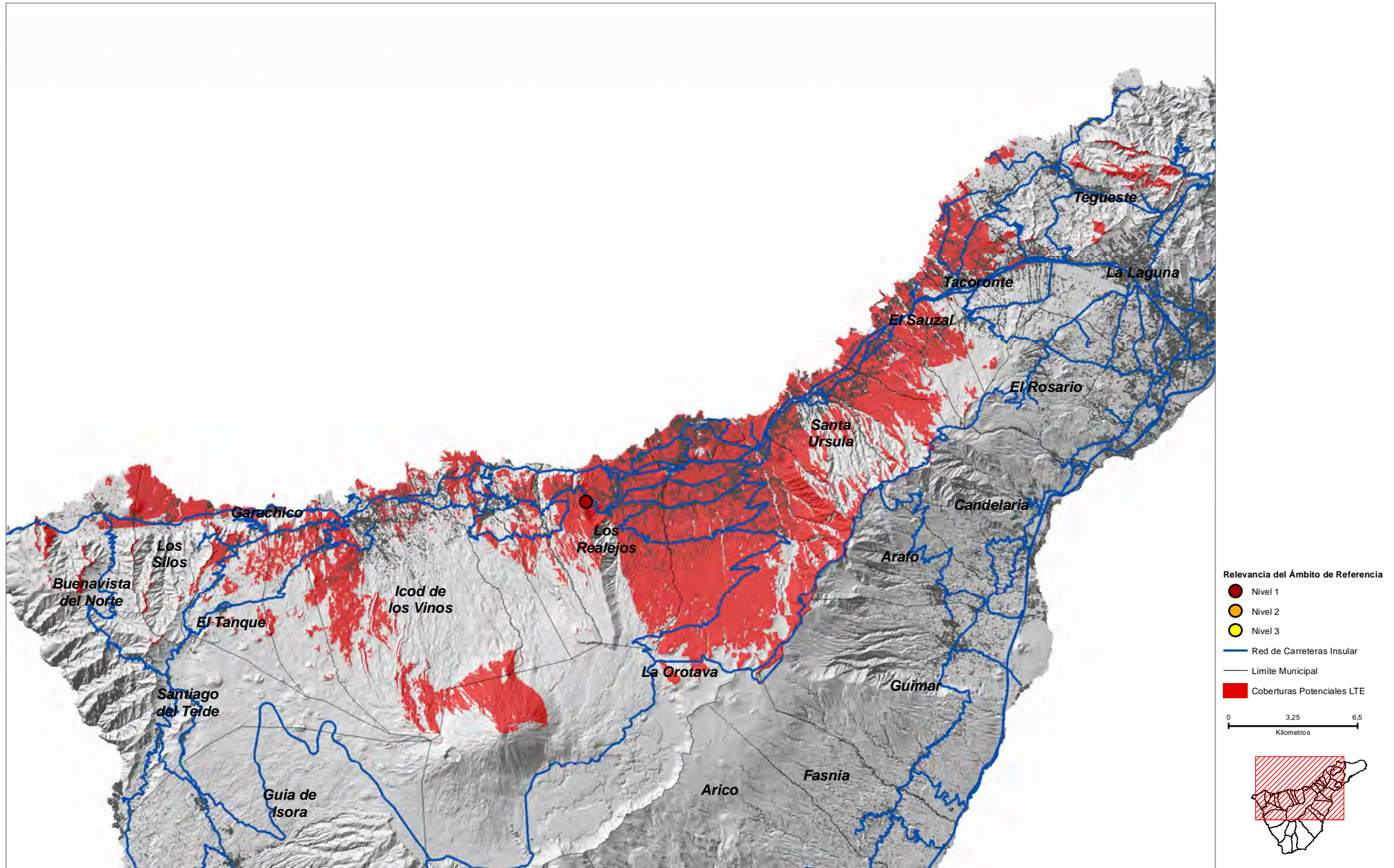
COORDENADAS DE REFERENCIA WGS84-UTM28N: X: **341155** Y: **3140593**

Cobertura Territorial del Servicio de Telefonía Móvil LTE



COORDENADAS DE REFERENCIA WGS84-UTM28N: X: 343128 Y: 3140155

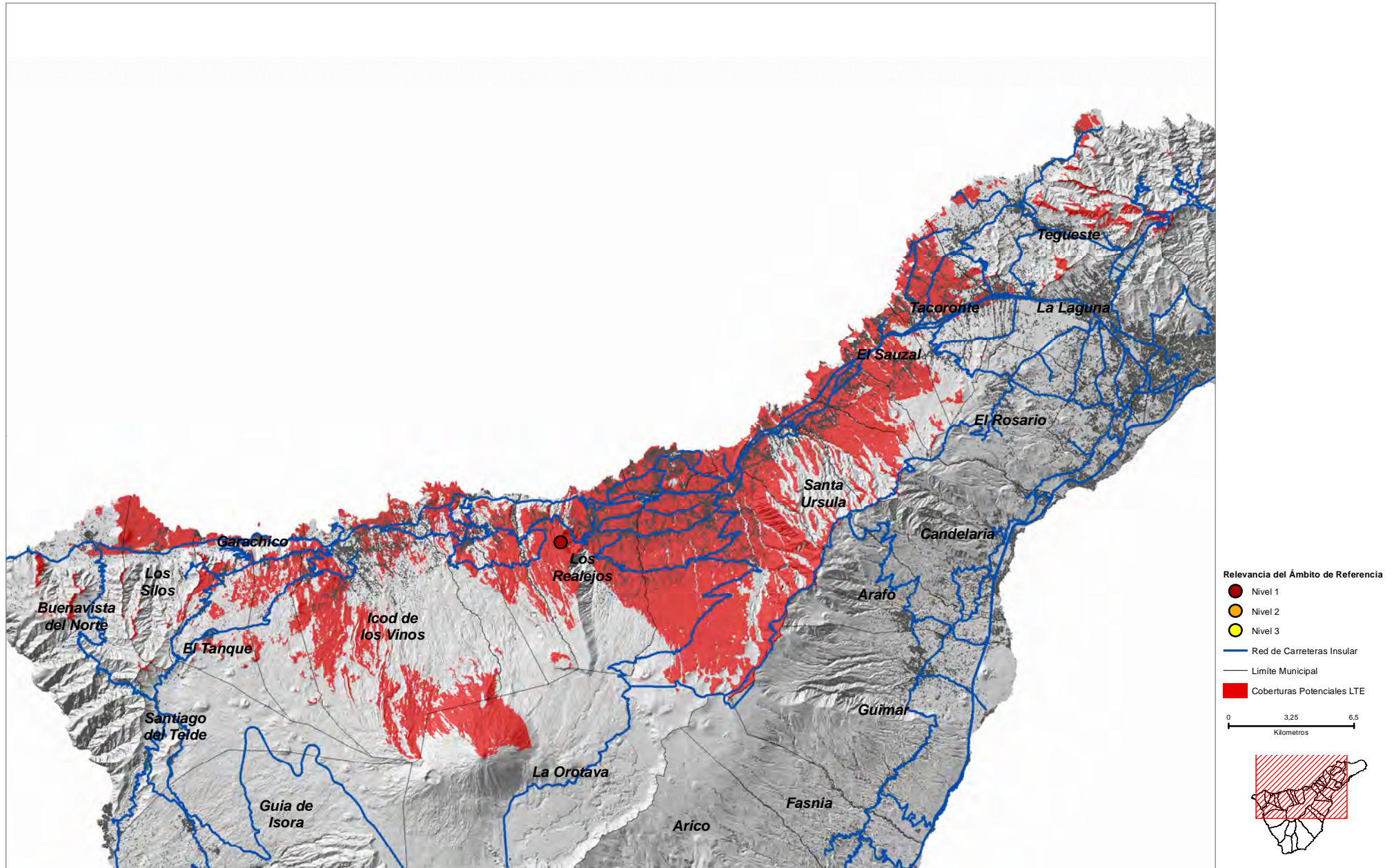
Cobertura Territorial del Servicio de Telefonía Móvil LTE



La Juronera (REA_06)

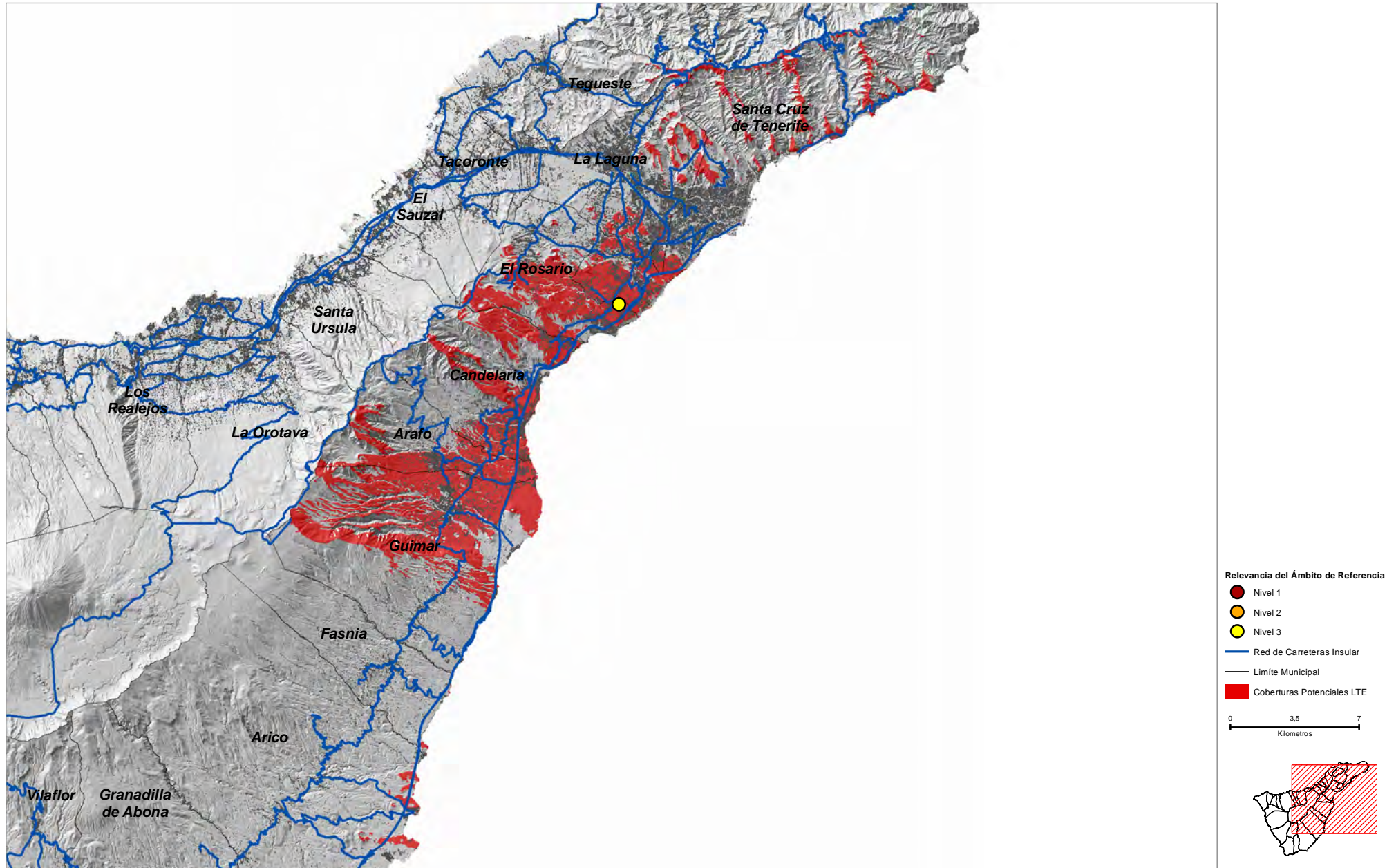
COORDENADAS DE REFERENCIA WGS84-UTM28N: X: 343005 Y: 3139575

Cobertura Territorial del Servicio de Telefonía Móvil LTE



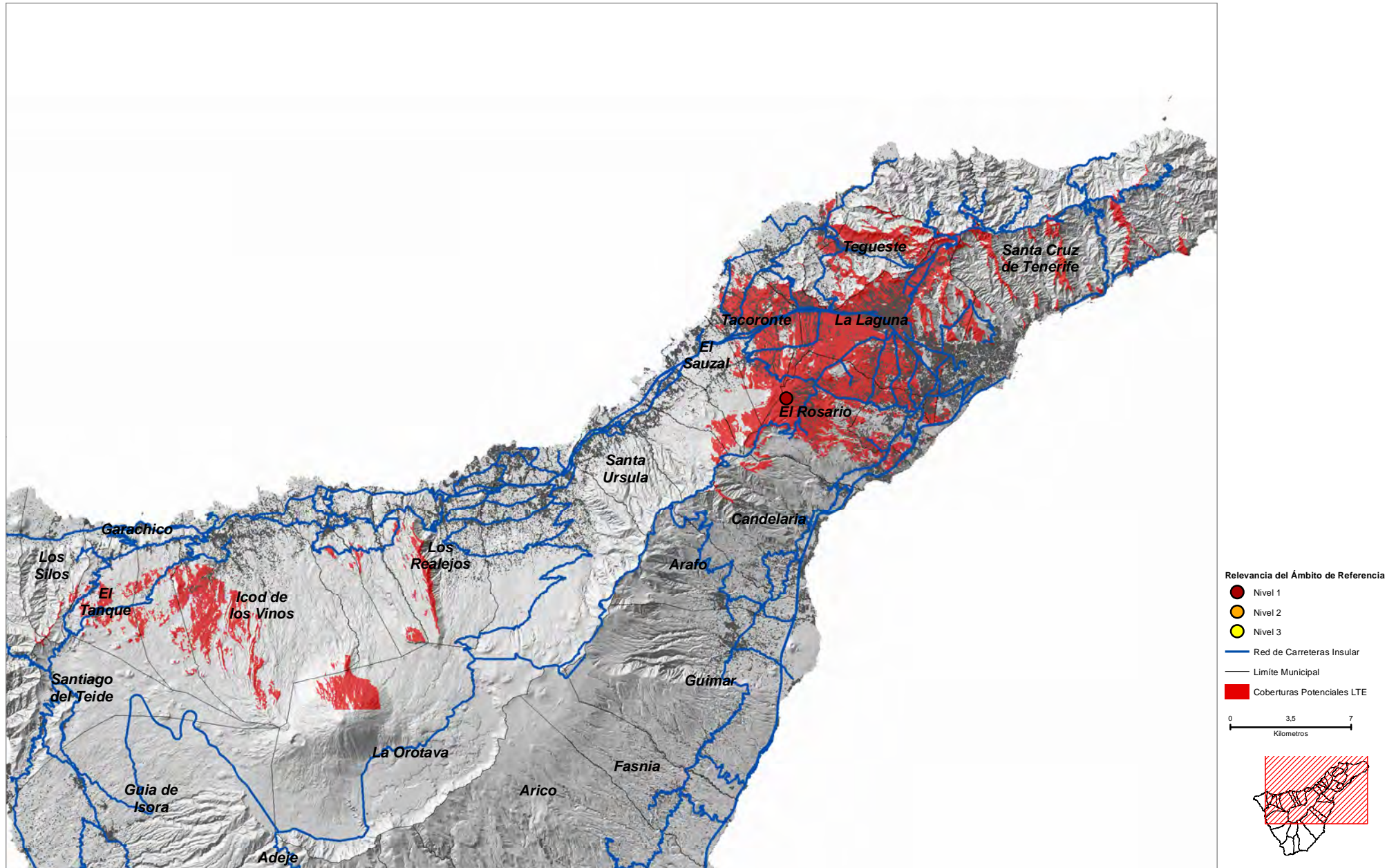
COORDENADAS DE REFERENCIA WGS84-UTM28N: X: 370891 Y: 3144018

Cobertura Territorial del Servicio de Telefonía Móvil LTE



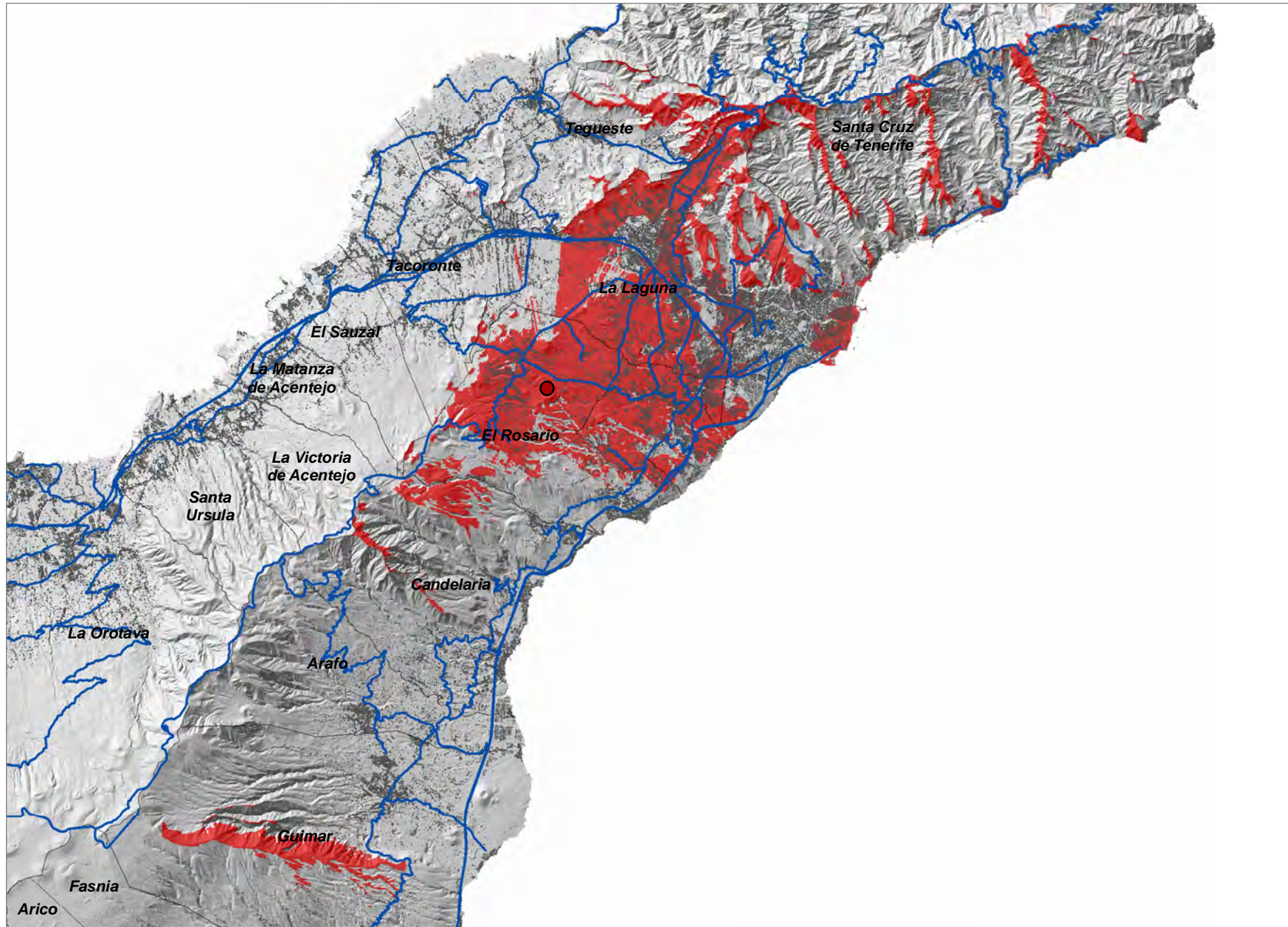
COORDENADAS DE REFERENCIA WGS84-UTM28N: X: 364735 Y: 3147179

Cobertura Territorial del Servicio de Telefonía Móvil LTE

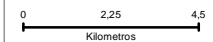


COORDENADAS DE REFERENCIA WGS84-UTM28N: X: 367244 Y: 3146965

Cobertura Territorial del Servicio de Telefonía Móvil LTE



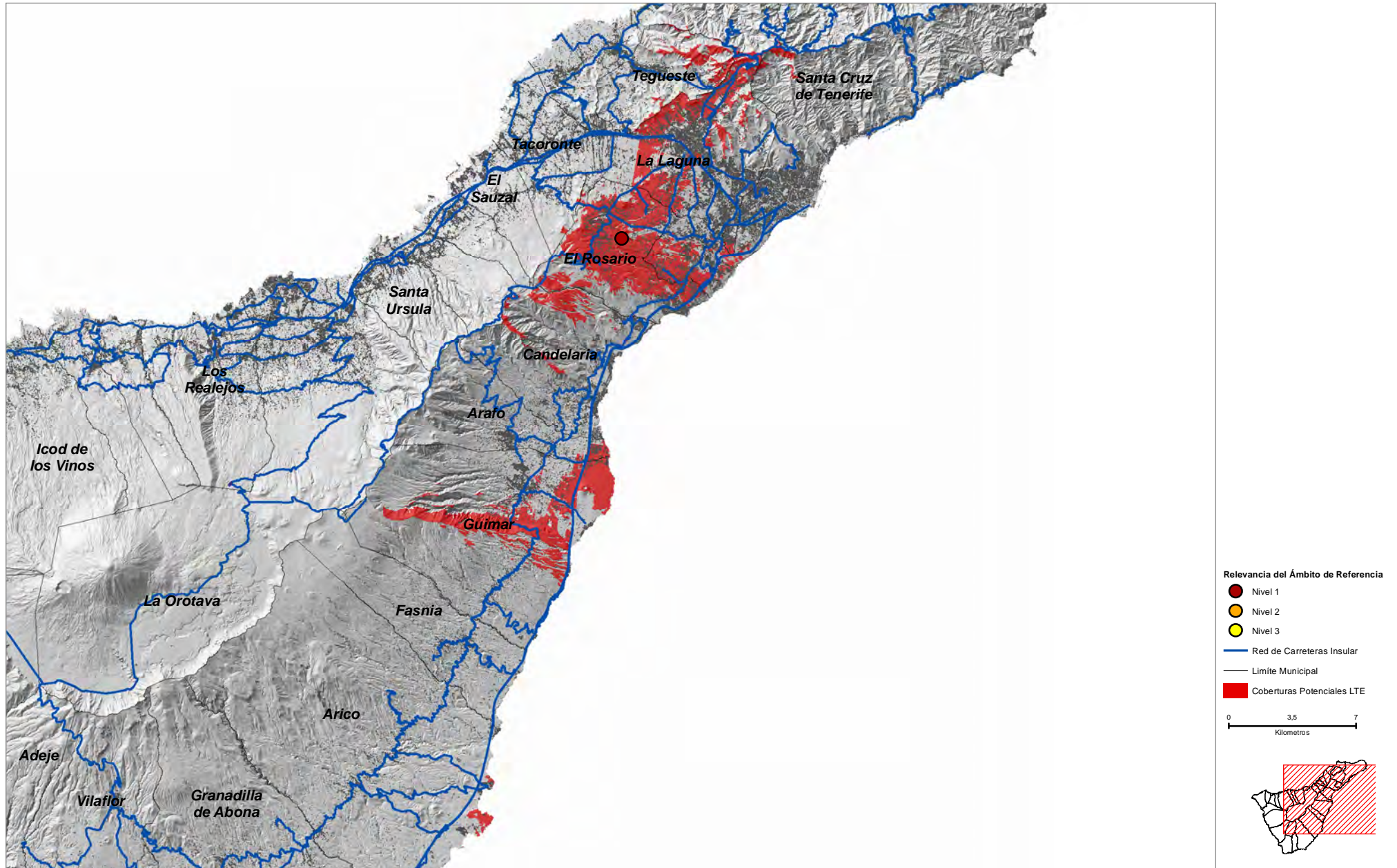
- Relevancia del Ámbito de Referencia
- Nivel 1
 - Nivel 2
 - Nivel 3
 - Red de Carreteras Insular
 - Limite Municipal
 - Coberturas Potenciales LTE



Birmagen-3 (ROS_05)

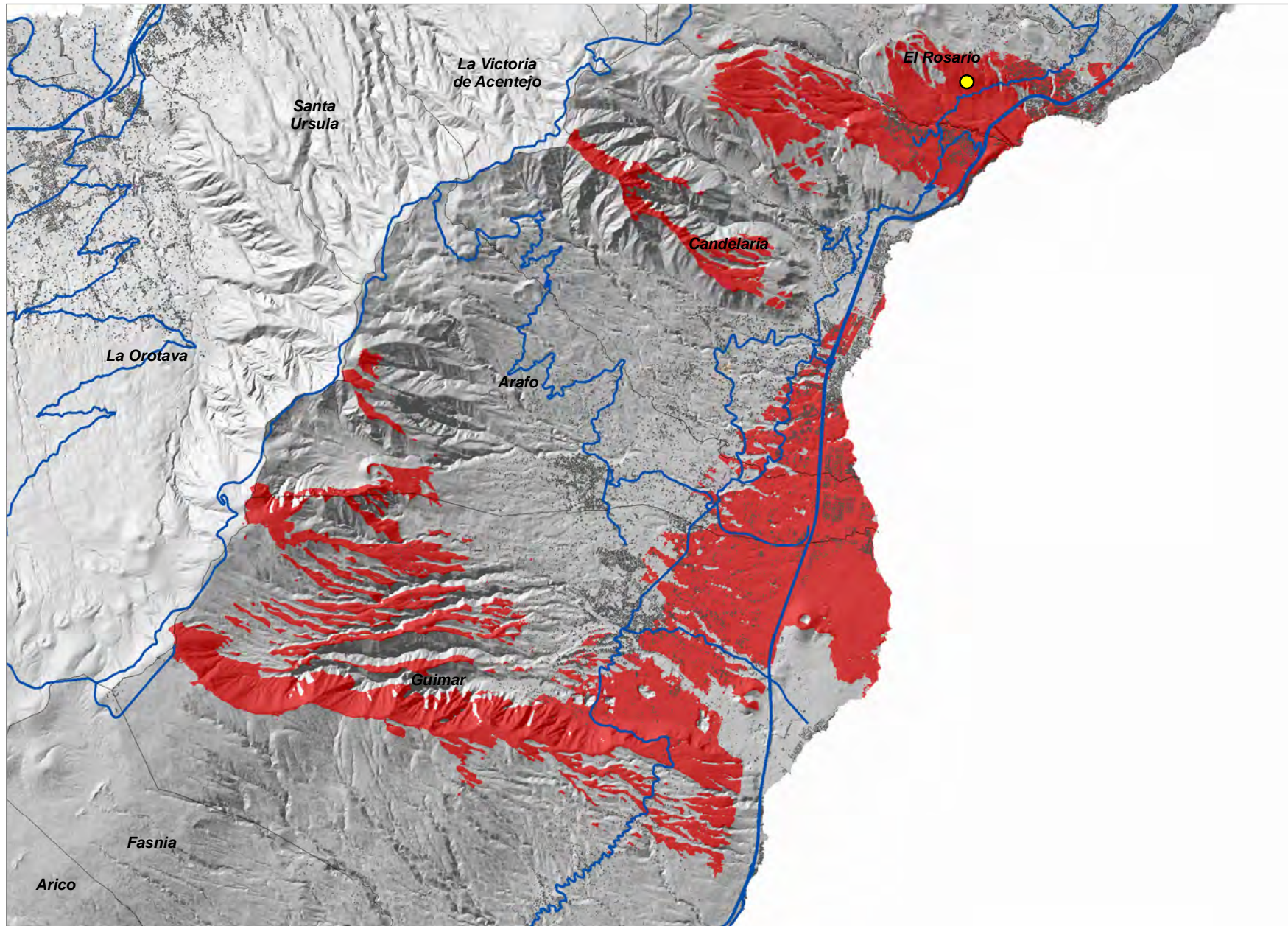
COORDENADAS DE REFERENCIA WGS84-UTM28N: X: **367093** Y: **3146589**

Cobertura Territorial del Servicio de Telefonía Móvil LTE



COORDENADAS DE REFERENCIA WGS84-UTM28N: X: 368156 Y: 3143120

Cobertura Territorial del Servicio de Telefonía Móvil LTE



- Relevancia del Ámbito de Referencia
- Nivel 1
 - Nivel 2
 - Nivel 3
 - Red de Carreteras Insular
 - Limite Municipal
 - Coberturas Potenciales LTE

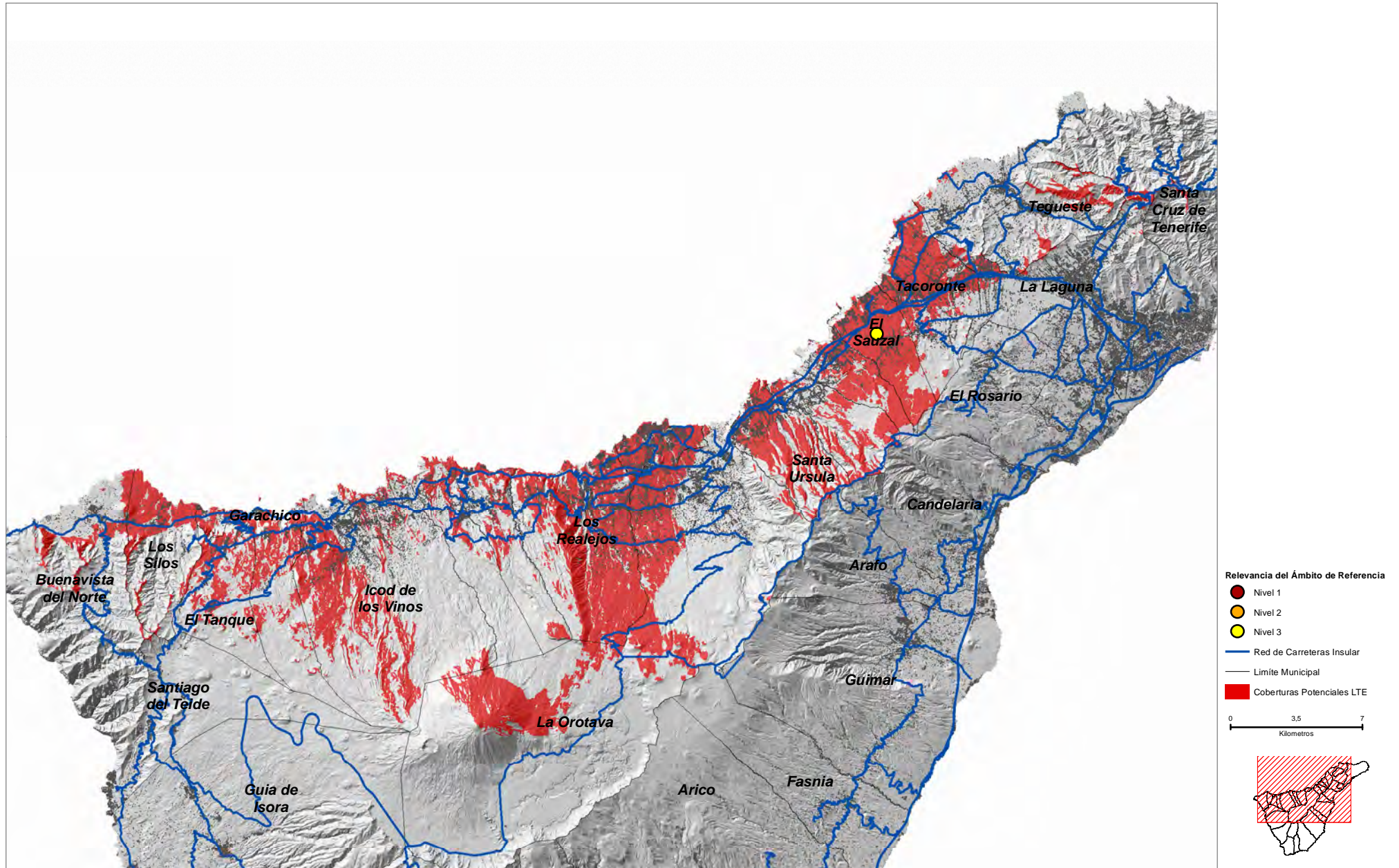
0 1,25 2,5
Kilómetros



Cruz de Leandro (SAU_01)

COORDENADAS DE REFERENCIA WGS84-UTM28N: X: 360112 Y: 3149226

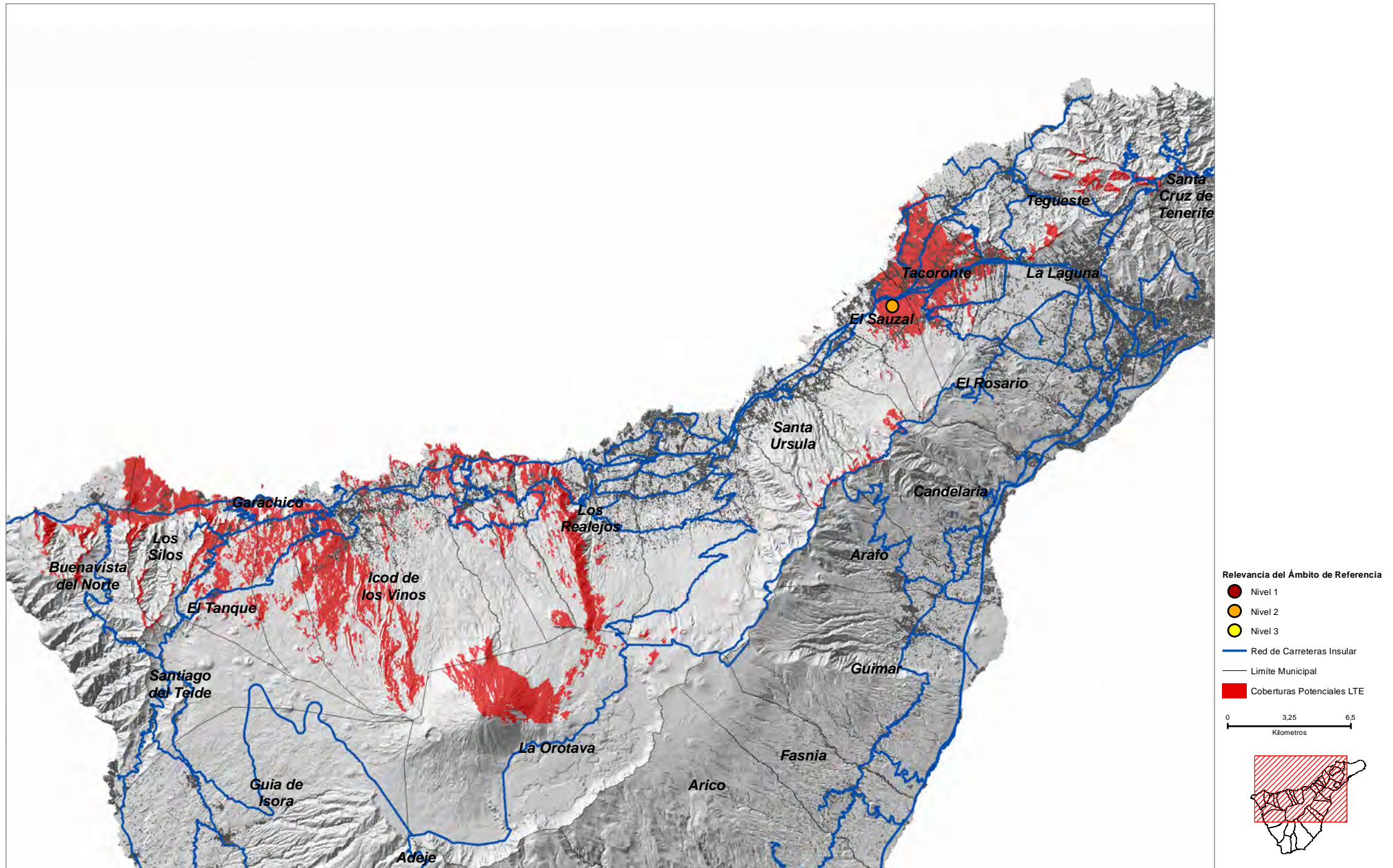
Cobertura Territorial del Servicio de Telefonía Móvil LTE



Lomo Piedra (SAU_02)

COORDENADAS DE REFERENCIA WGS84-UTM28N: X: 360639 Y: 3149993

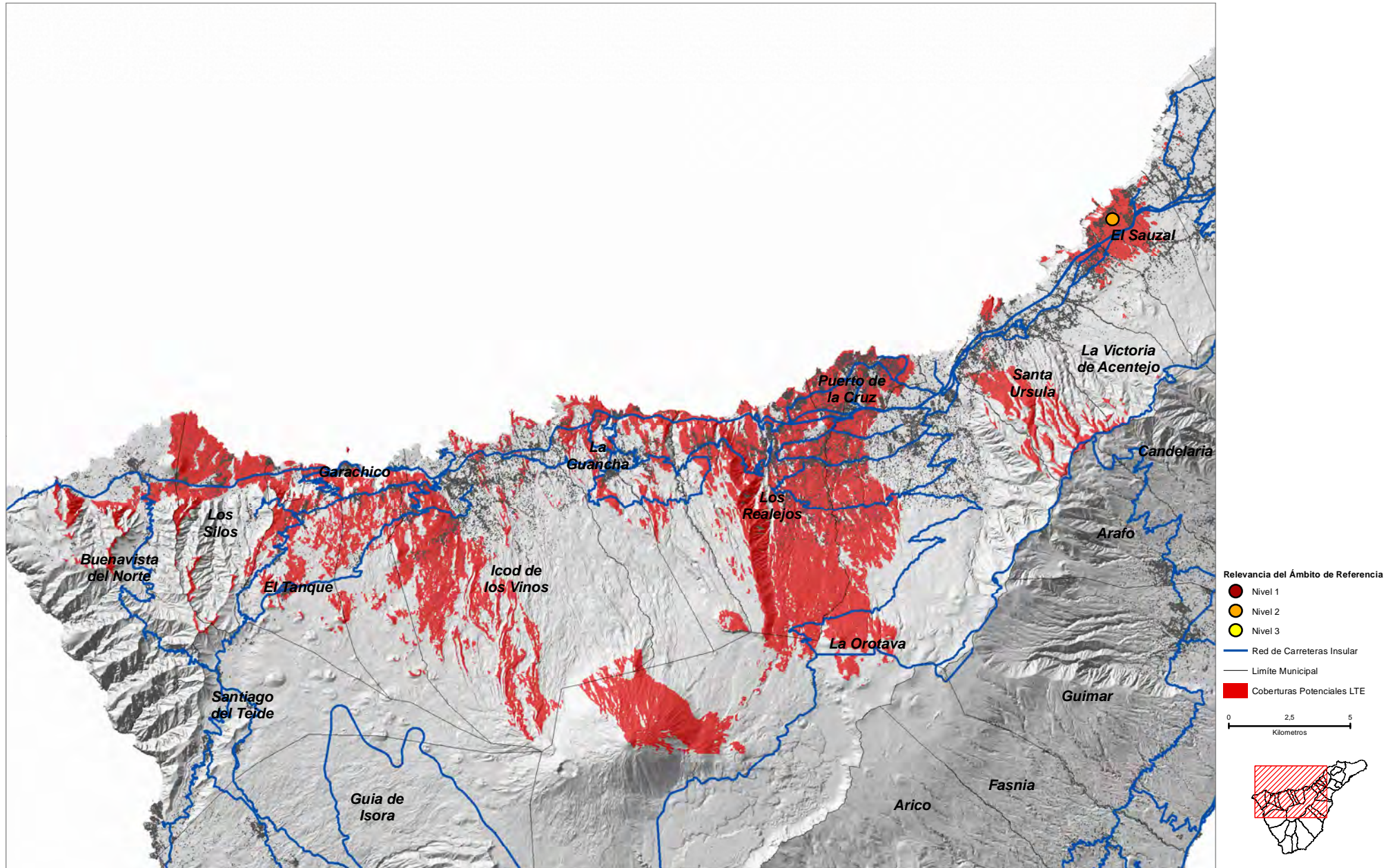
Cobertura Territorial del Servicio de Telefonía Móvil LTE



Las Breñas (SAU_03)

COORDENADAS DE REFERENCIA WGS84-UTM28N: X: 358803 Y: 3149989

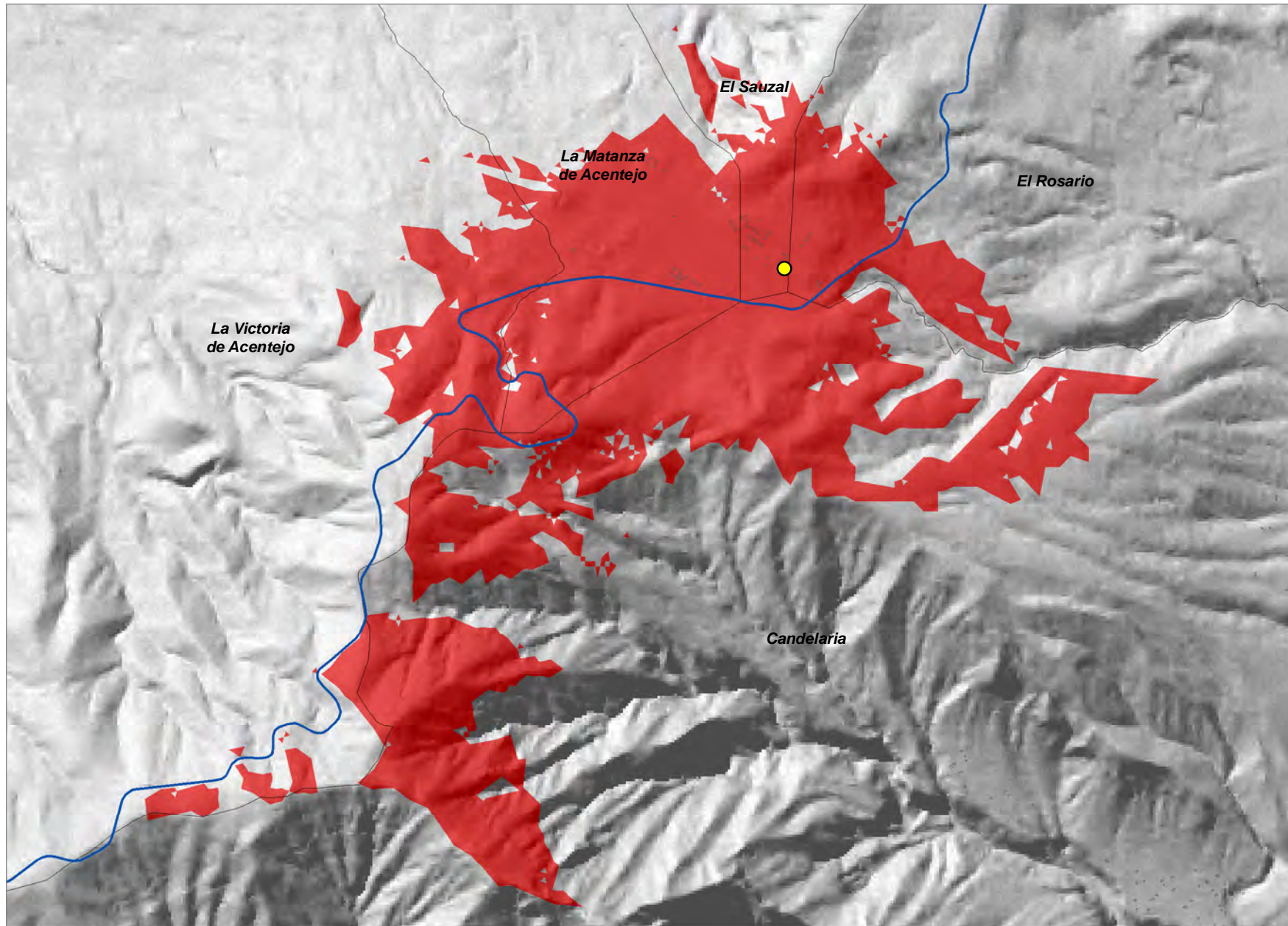
Cobertura Territorial del Servicio de Telefonía Móvil LTE



Las Lagunetas (SAU_04)

COORDENADAS DE REFERENCIA WGS84-UTM28N: X: 362199 Y: 3144005

Cobertura Territorial del Servicio de Telefonía Móvil LTE



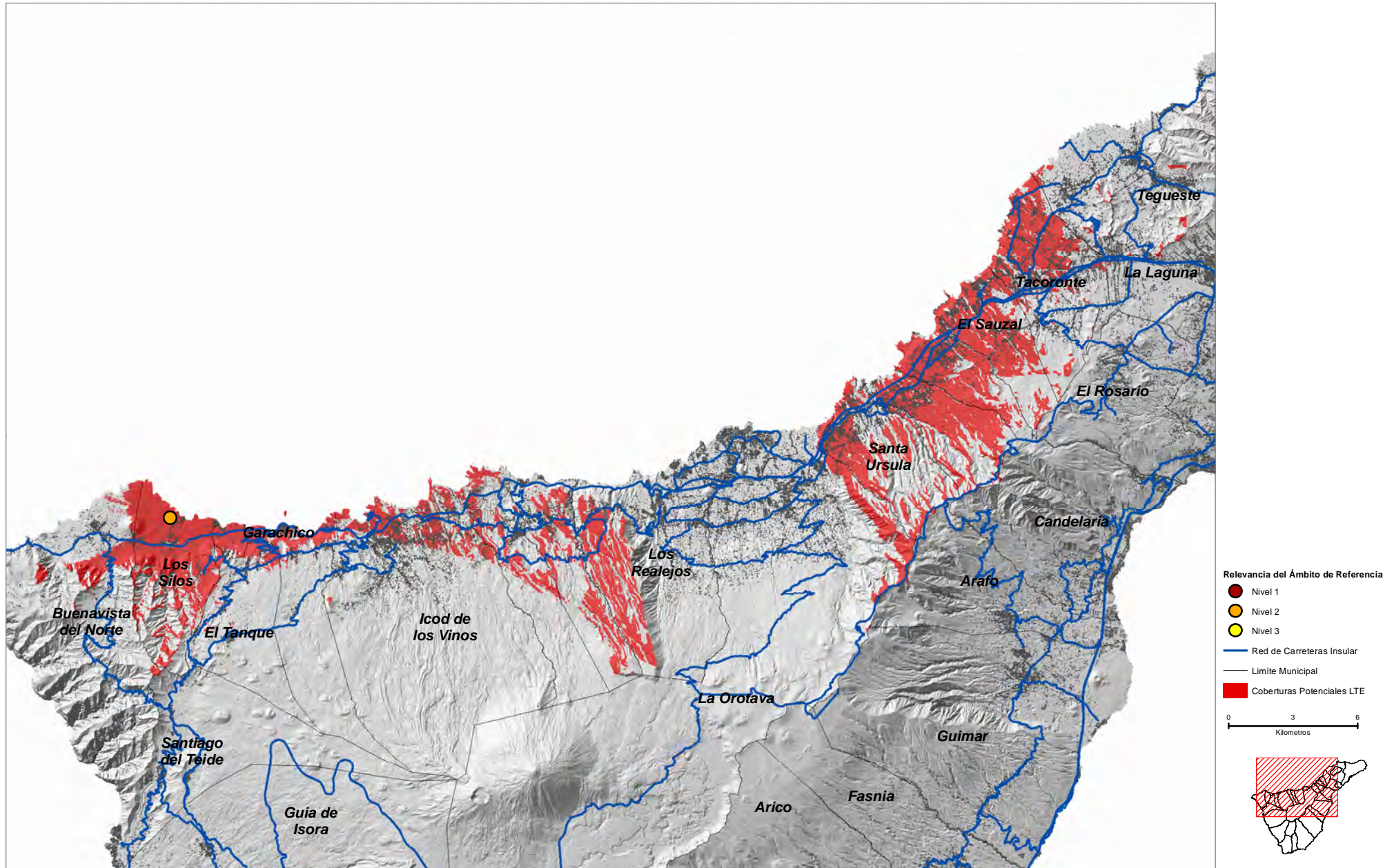
- Relevancia del Ámbito de Referencia
- Nivel 1
 - Nivel 2
 - Nivel 3
 - Red de Carreteras Insular
 - Limite Municipal
 - Coberturas Potenciales LTE

0 0,275 0,55
Kilómetros



COORDENADAS DE REFERENCIA WGS84-UTM28N: X: 321961 Y: 3140303

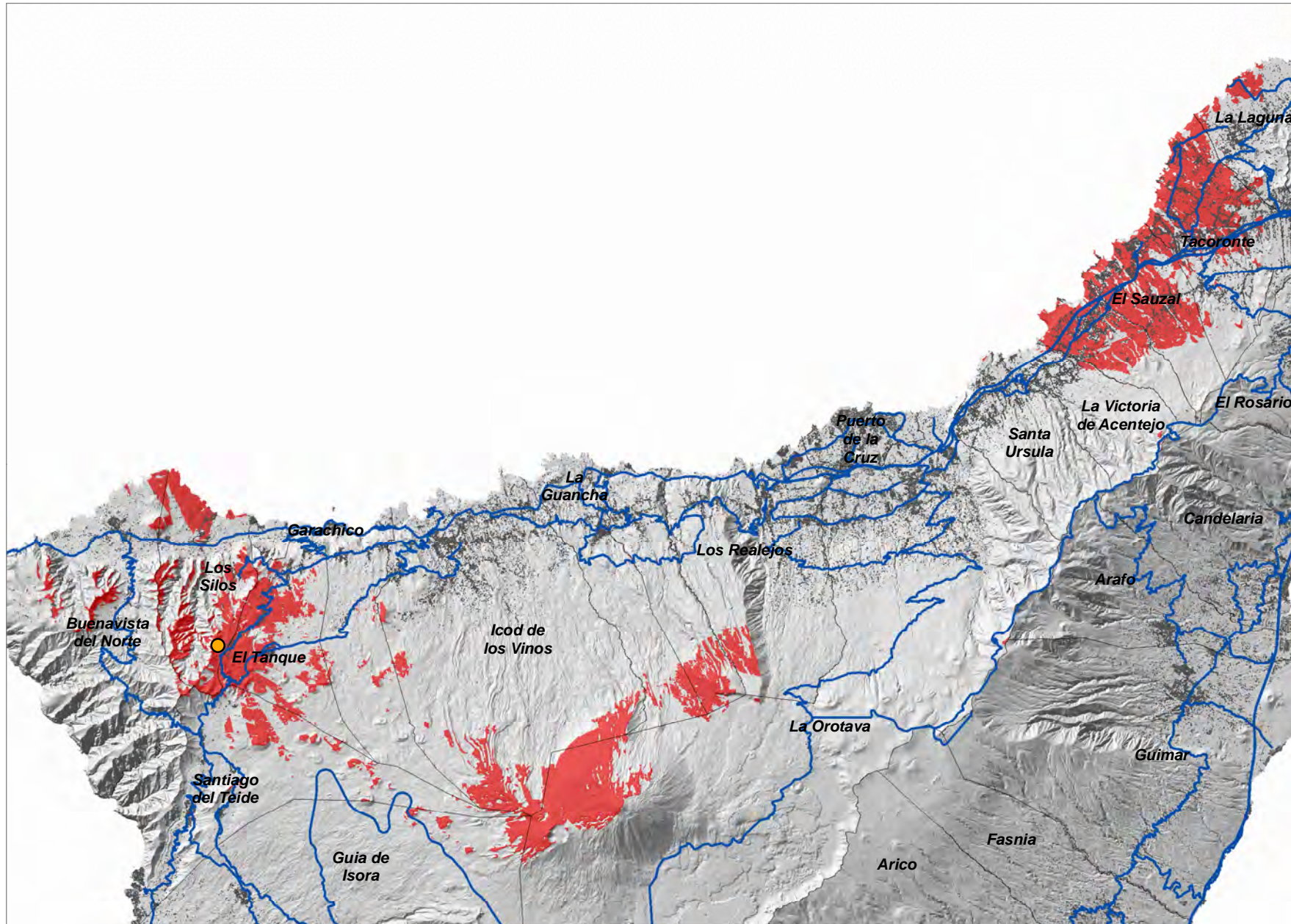
Cobertura Territorial del Servicio de Telefonía Móvil LTE



Erjos (SIL_02)

Cobertura Territorial del Servicio de Telefonía Móvil LTE

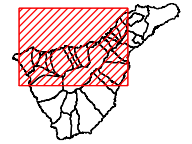
COORDENADAS DE REFERENCIA WGS84-UTM28N: X: **322682** Y: **3134985**



Relevancia del Ámbito de Referencia

- Nivel 1
- Nivel 2
- Nivel 3
- Red de Carreteras Insular
- Limite Municipal
- Coberturas Potenciales LTE

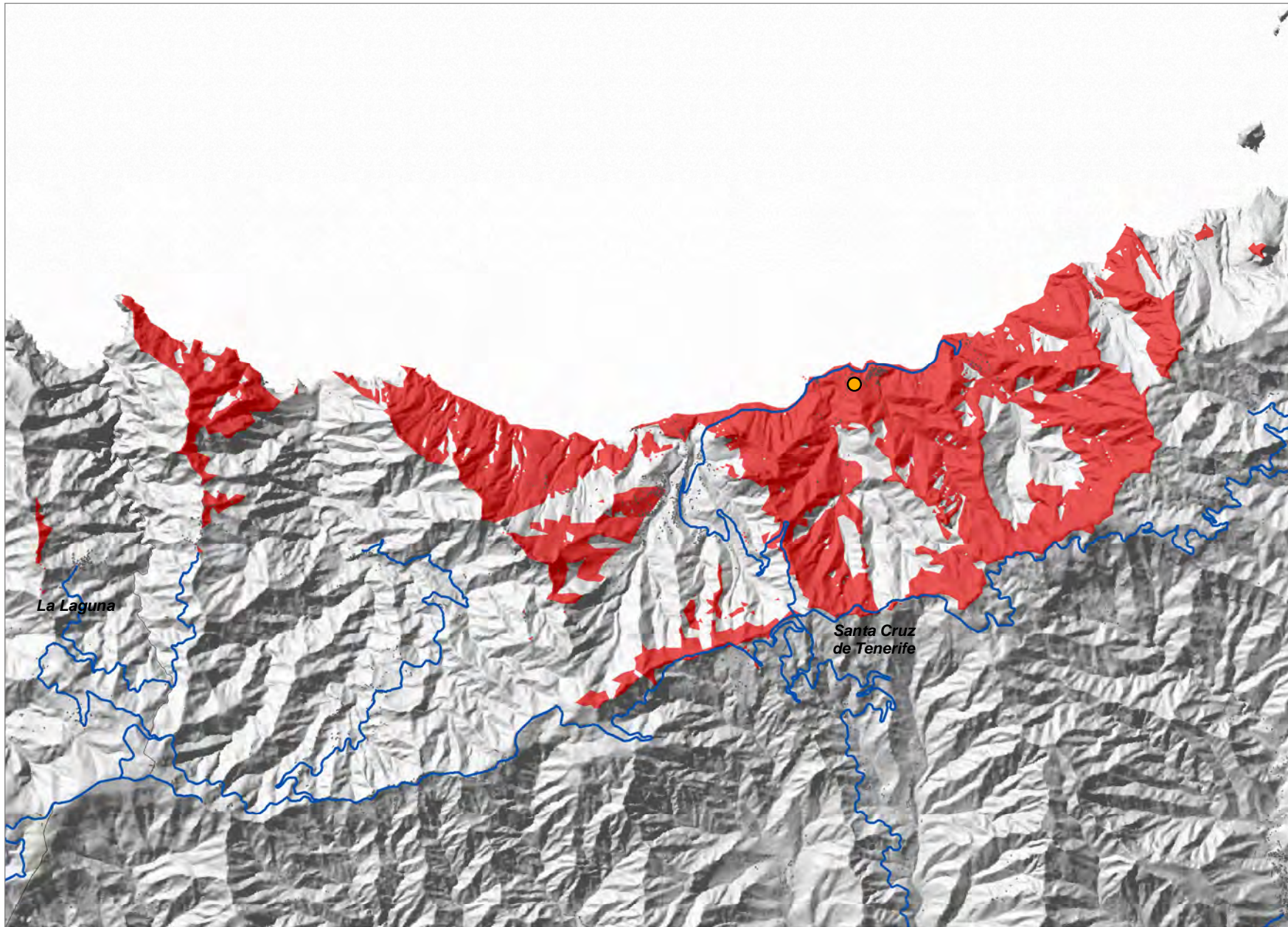
0 2,75 5,5
Kilometros



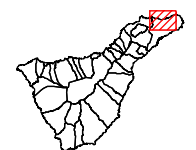
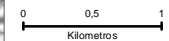
Almáciga (STA_01)

COORDENADAS DE REFERENCIA WGS84-UTM28N: X: 382721 Y: 3161000

Cobertura Territorial del Servicio de Telefonía Móvil LTE



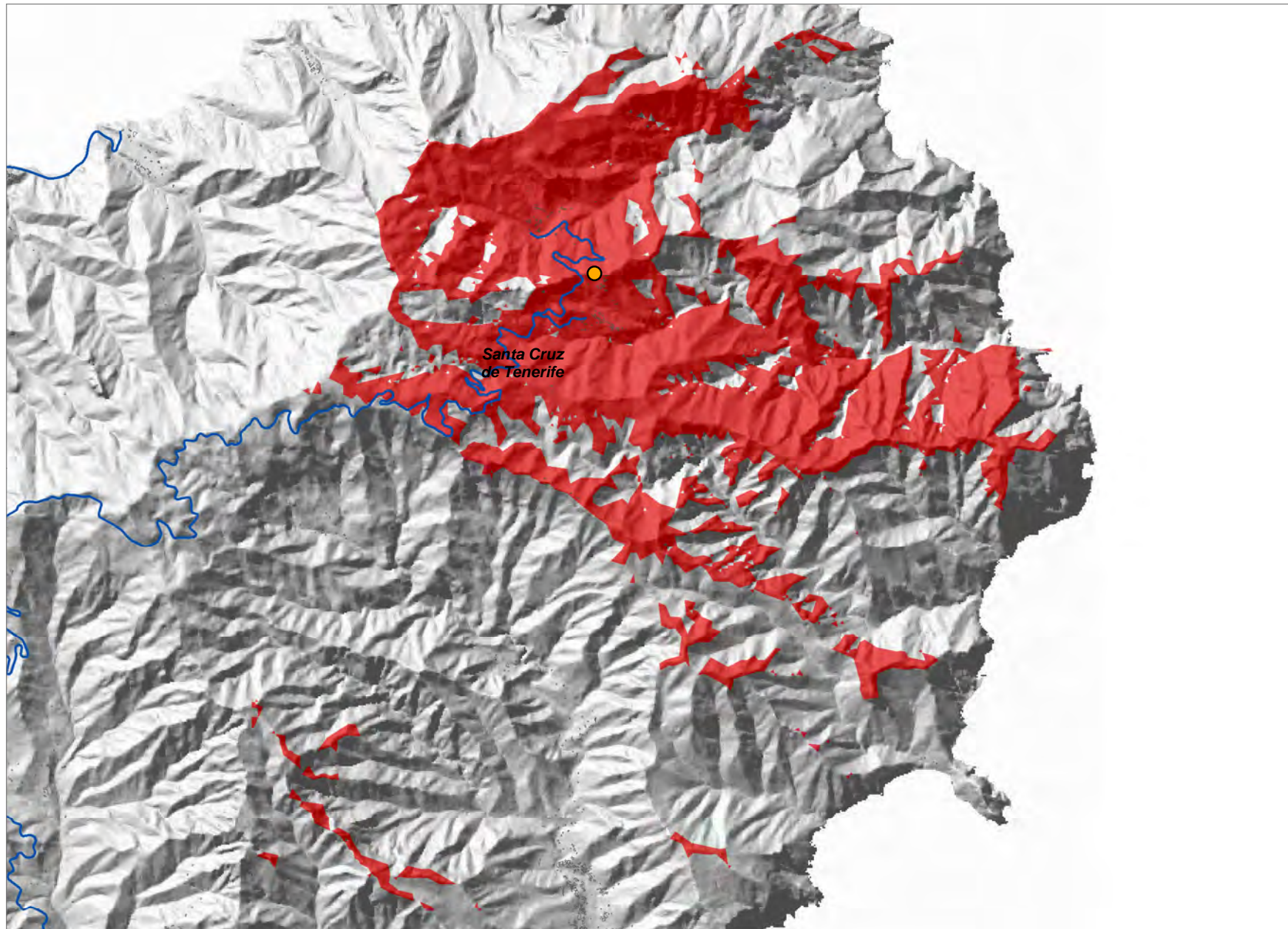
- Relevancia del Ámbito de Referencia
- Nivel 1
 - Nivel 2
 - Nivel 3
 - Red de Carreteras Insular
 - Limite Municipal
 - Coberturas Potenciales LTE



La Cumbrilla (STA_02)

COORDENADAS DE REFERENCIA WGS84-UTM28N: X: 387024 Y: 3160455

Cobertura Territorial del Servicio de Telefonía Móvil LTE



- Relevancia del Ámbito de Referencia
- Nivel 1
 - Nivel 2
 - Nivel 3
 - Red de Carreteras Insular
 - Limite Municipal
 - Coberturas Potenciales LTE

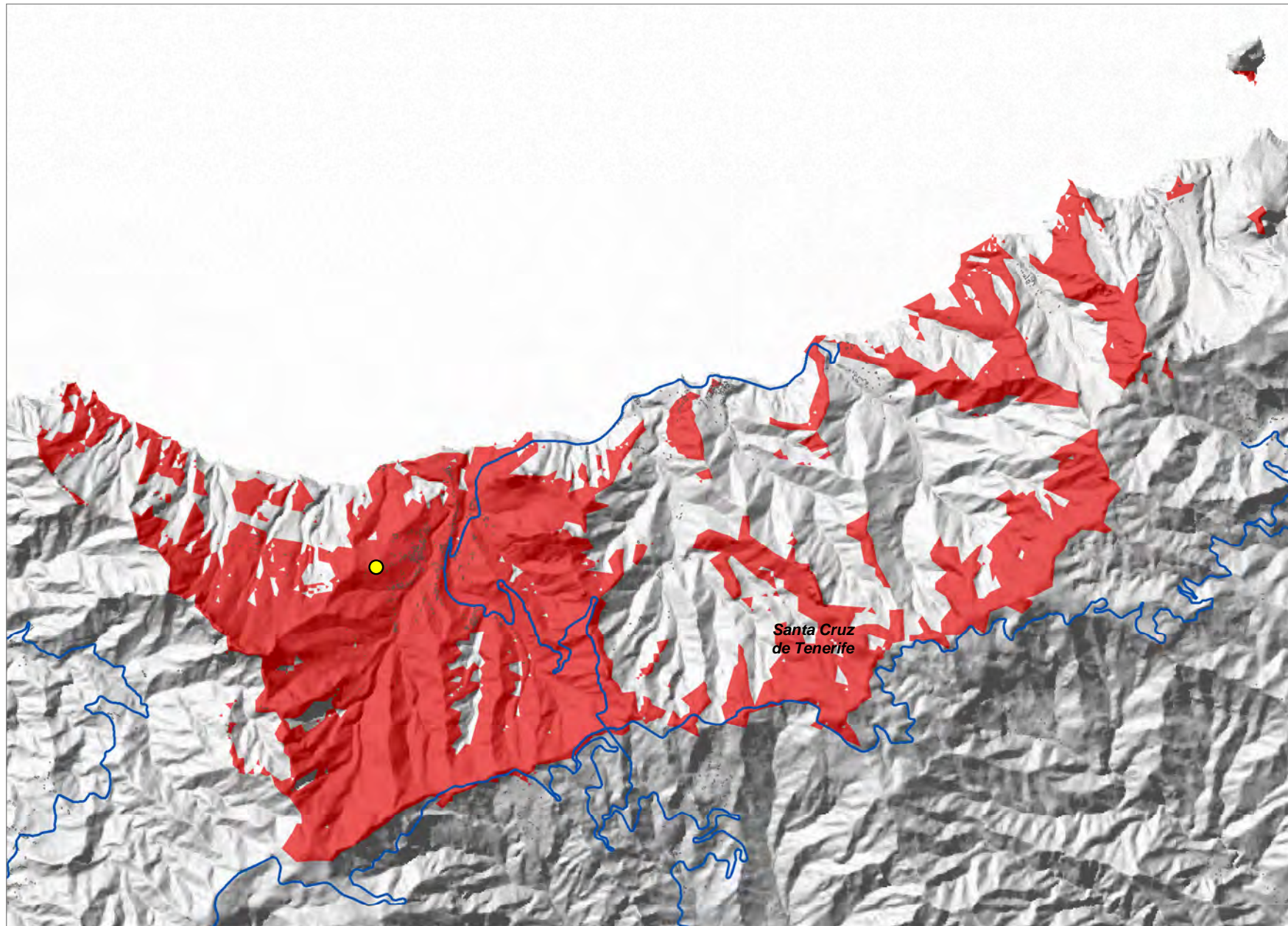
0 0,45 0,9
Kilómetros



Taganana-2 (STA_04)

COORDENADAS DE REFERENCIA WGS84-UTM28N: X: 380518 Y: 3159867

Cobertura Territorial del Servicio de Telefonía Móvil LTE



- Relevancia del Ámbito de Referencia
- Nivel 1
 - Nivel 2
 - Nivel 3
 - Red de Carreteras Insular
 - Limite Municipal
 - Coberturas Potenciales LTE


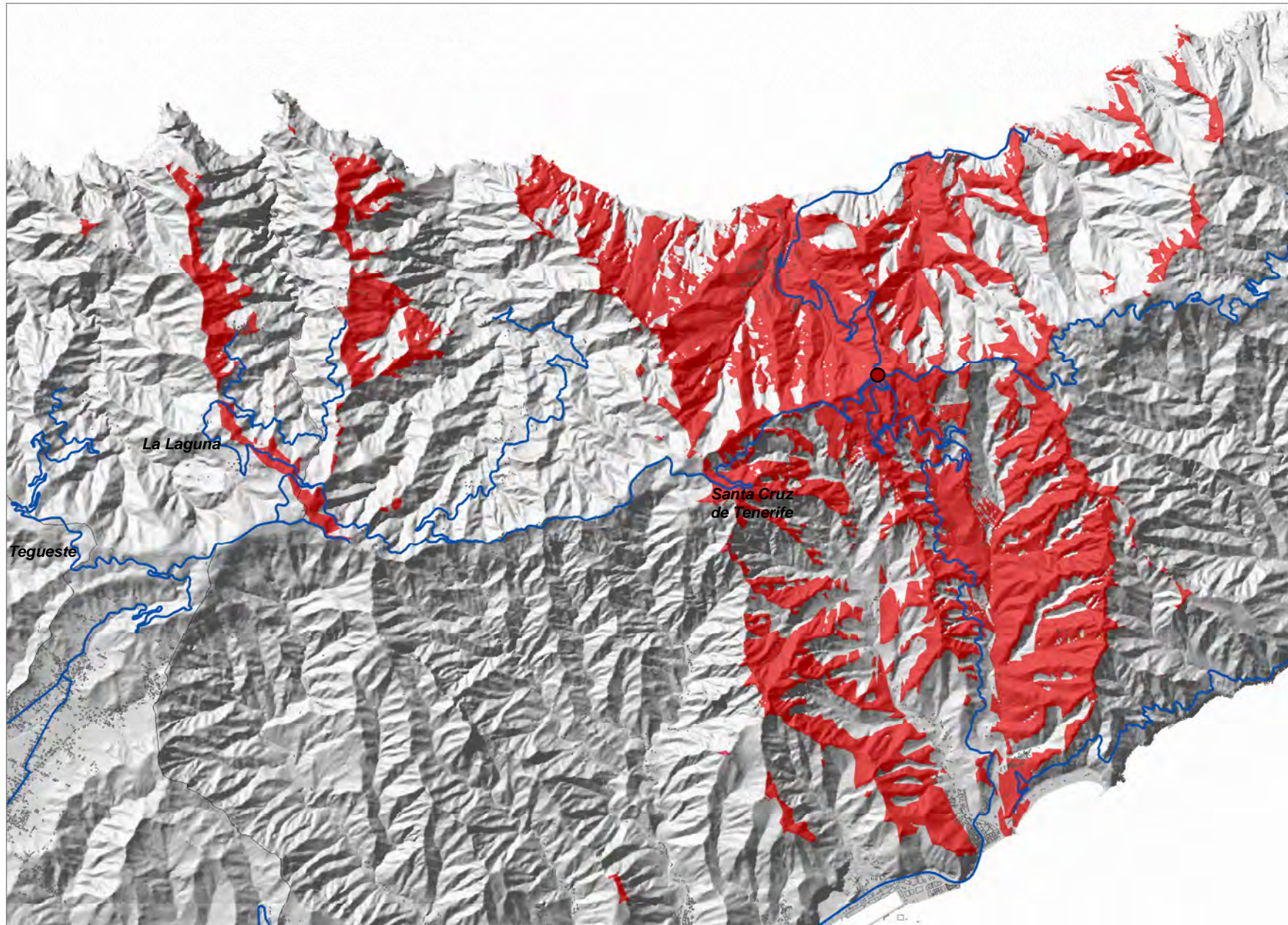
0 0,475 0,95
Kilómetros



El Bailadero (STA_05)

COORDENADAS DE REFERENCIA WGS84-UTM28N: X: **382107** Y: **3158741**

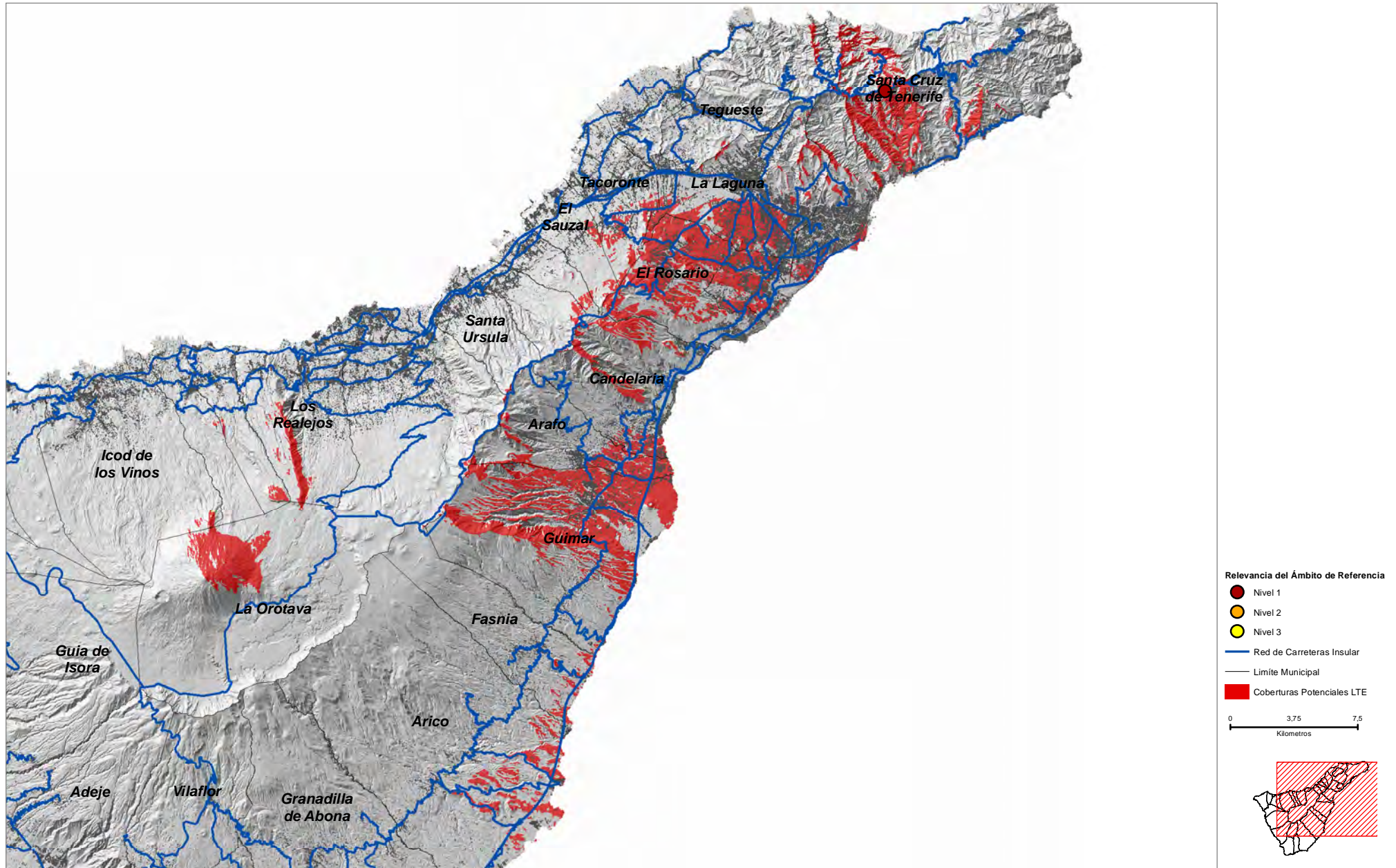
Cobertura Territorial del Servicio de Telefonía Móvil LTE



Casas de la Cumbre-2 (STA_06)

COORDENADAS DE REFERENCIA WGS84-UTM28N: X: 378935 Y: 3157129

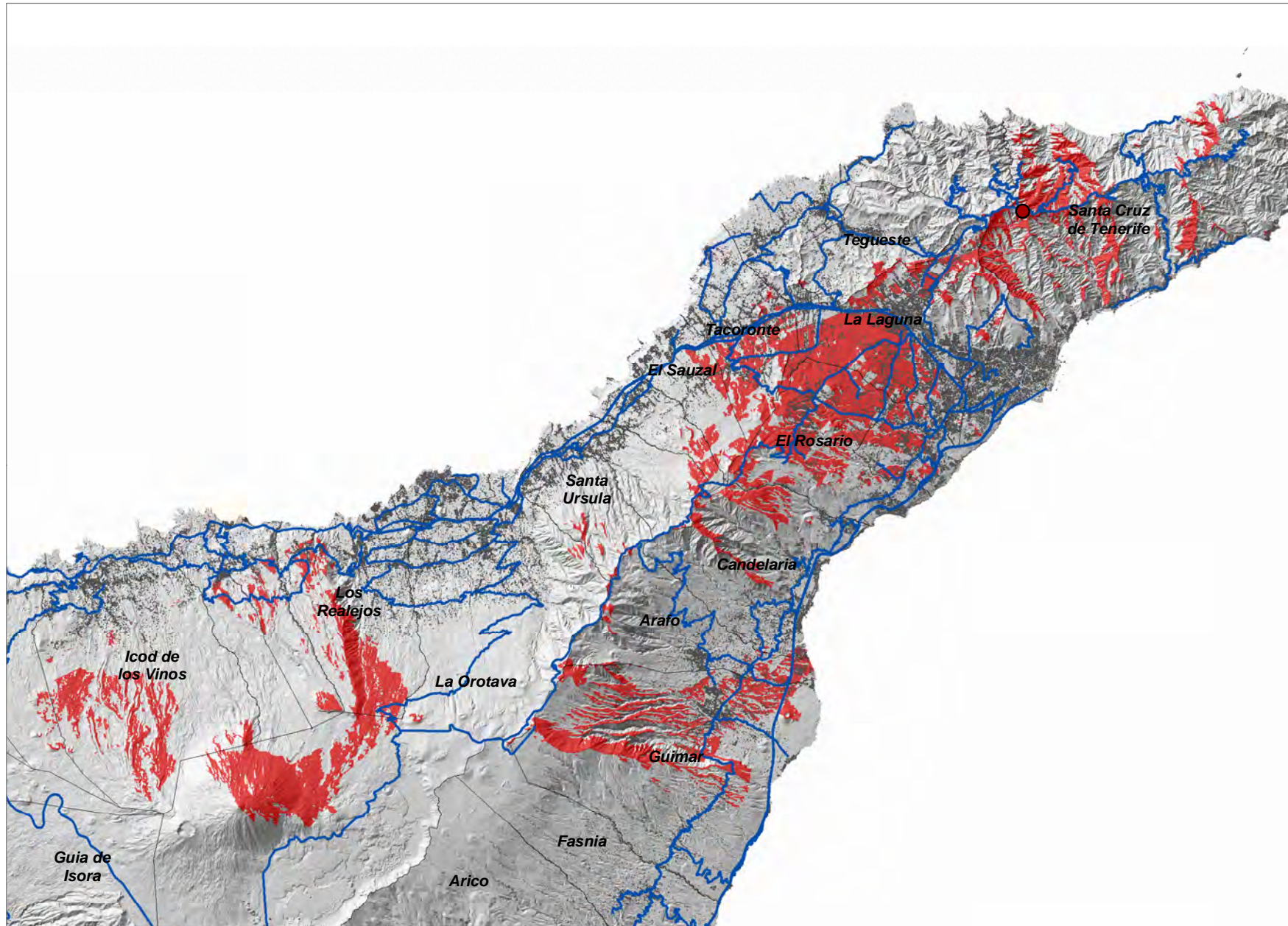
Cobertura Territorial del Servicio de Telefonía Móvil LTE



Pico del Inglés (STA_07)

Cobertura Territorial del Servicio de Telefonía Móvil LTE

COORDENADAS DE REFERENCIA WGS84-UTM28N: X: **376358** Y: **3156896**



Relevancia del Ámbito de Referencia

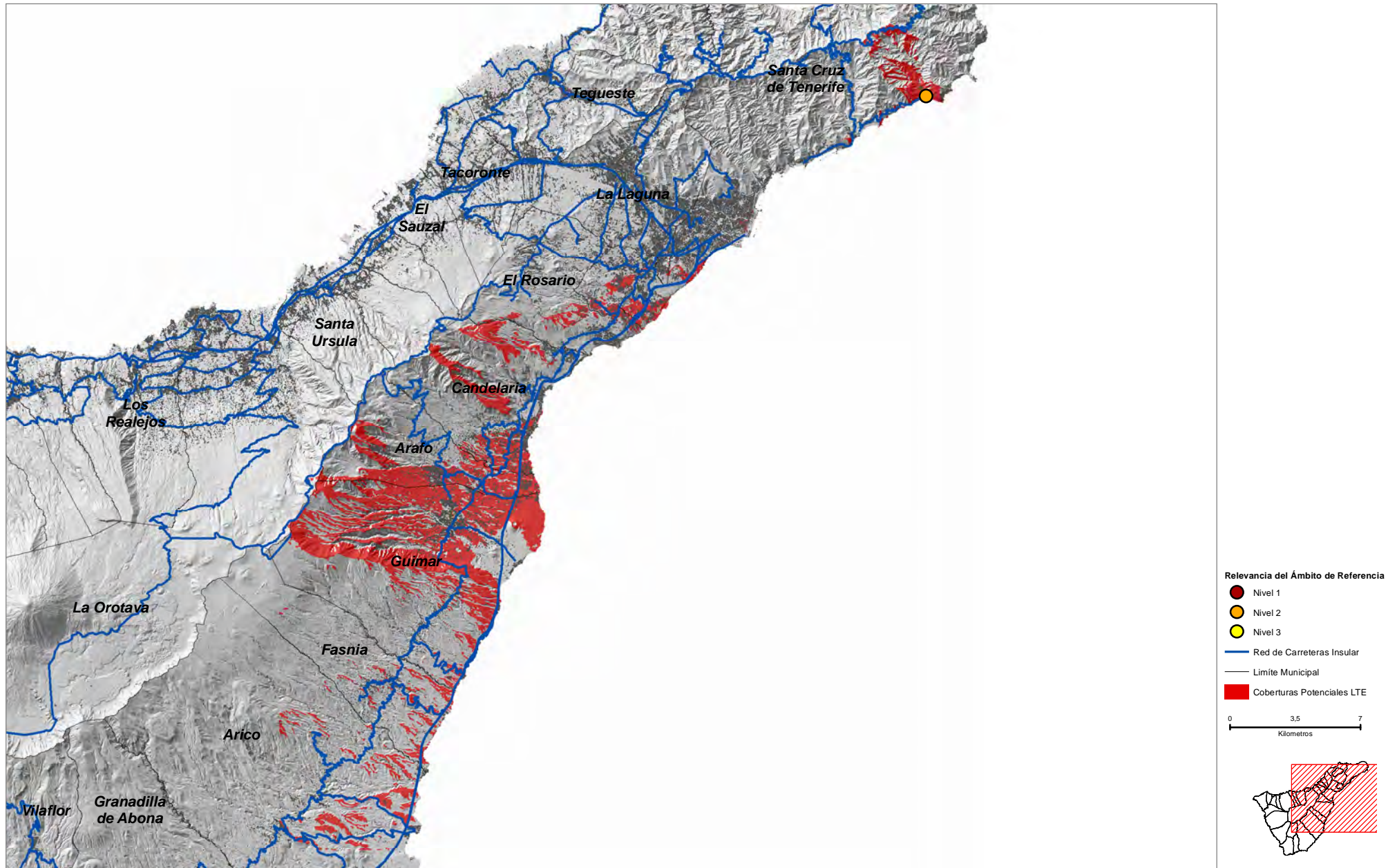
- Nivel 1
- Nivel 2
- Nivel 3
- Red de Carreteras Insular
- Limite Municipal
- Coberturas Potenciales LTE

0 3,25 6,5
Kilometros

Iguste de San Andrés (STA_08)

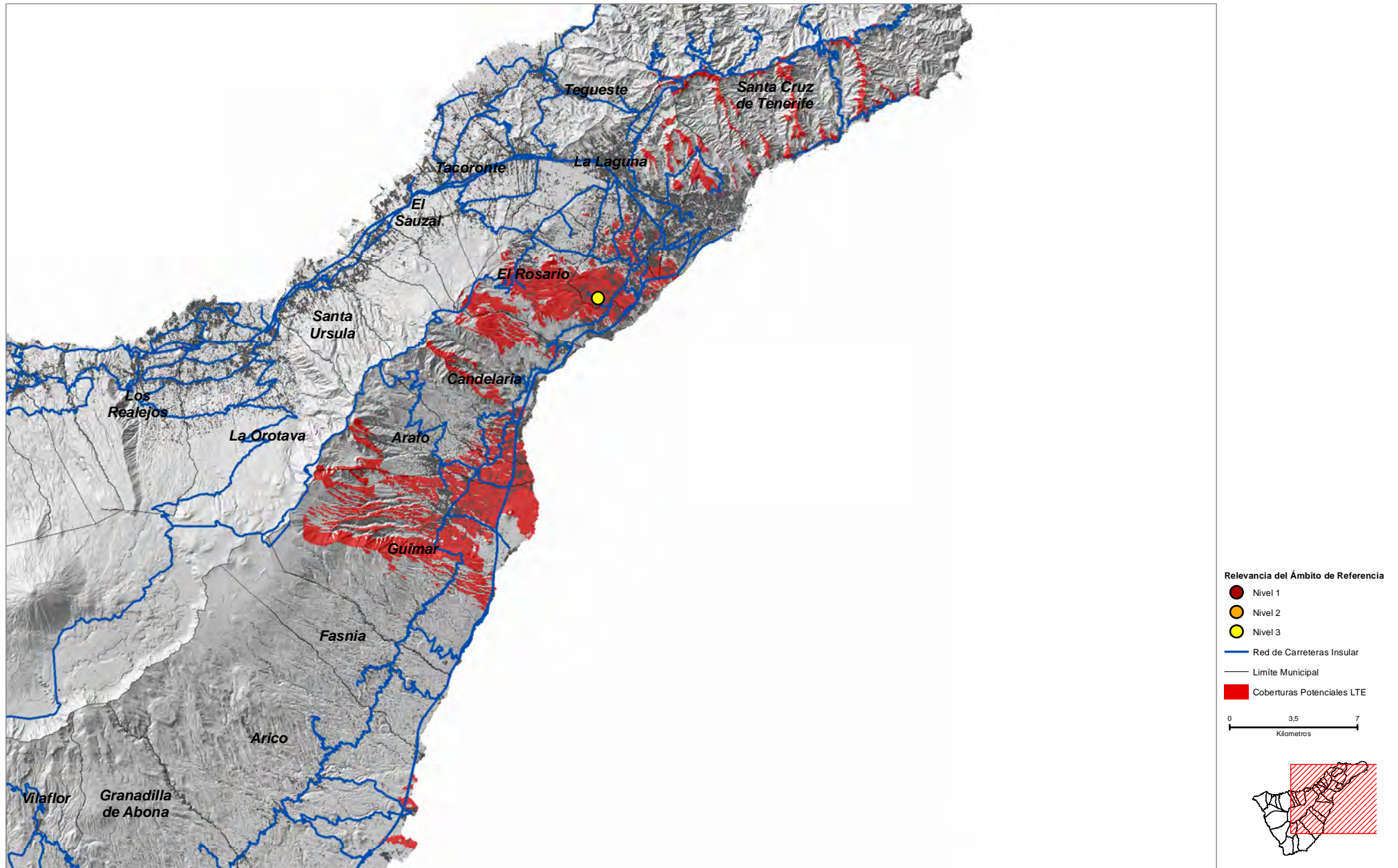
COORDENADAS DE REFERENCIA WGS84-UTM28N: X: 387204 Y: 3155871

Cobertura Territorial del Servicio de Telefonía Móvil LTE



COORDENADAS DE REFERENCIA WGS84-UTM28N: X: 369946 Y: 3144624

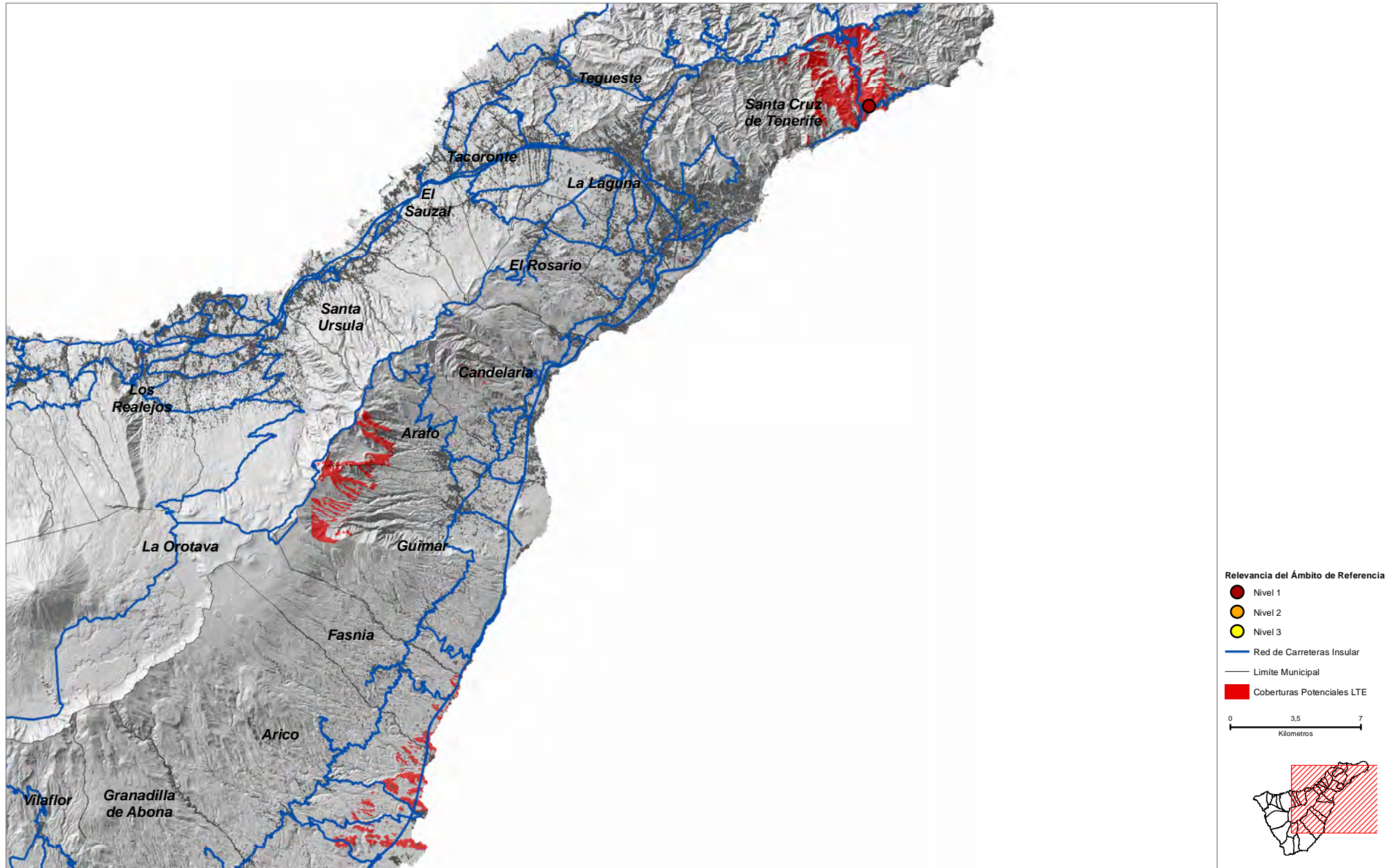
Cobertura Territorial del Servicio de Telefonía Móvil LTE



El Suculúm (STA_10)

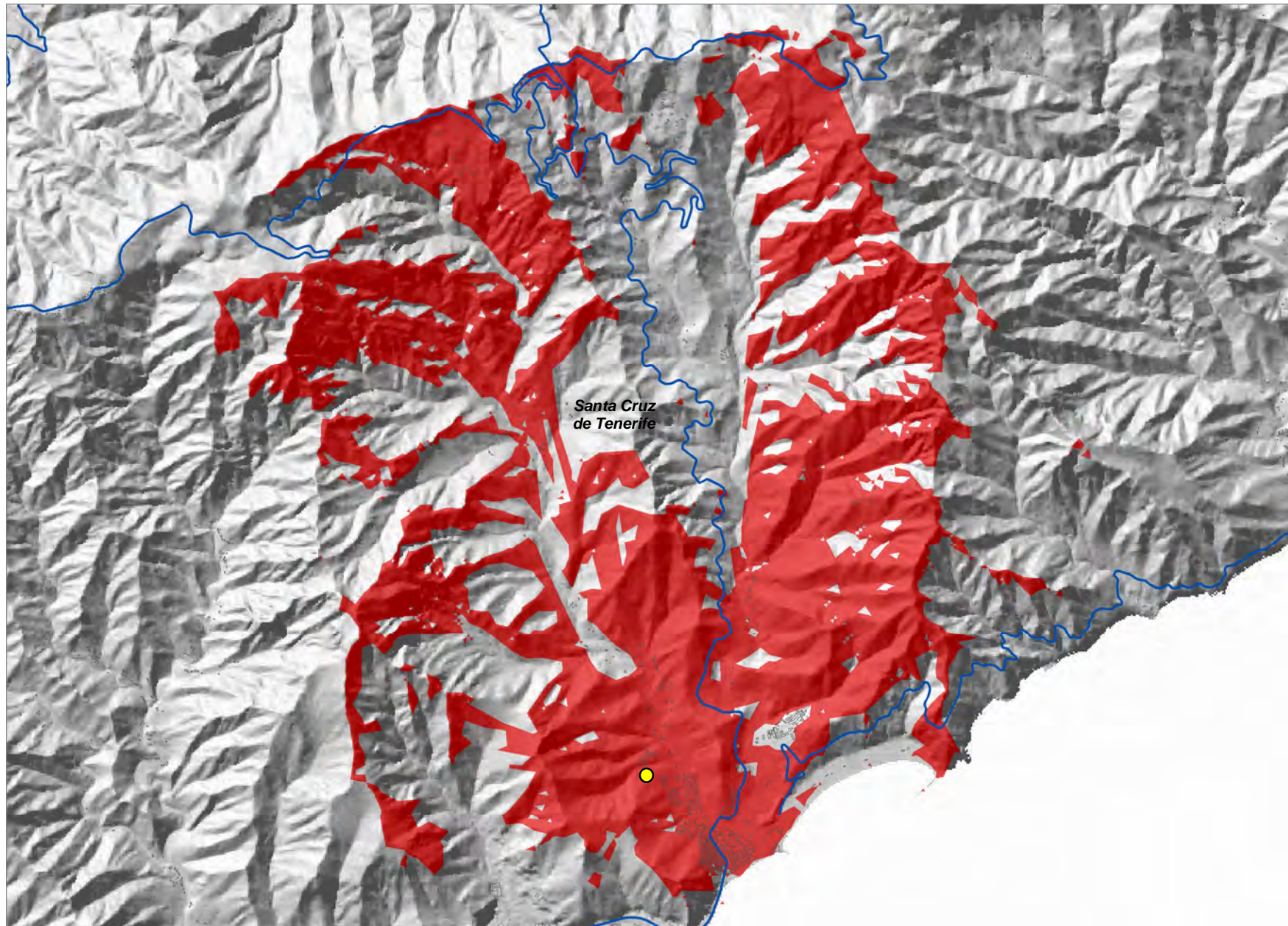
COORDENADAS DE REFERENCIA WGS84-UTM28N: X: **383787** Y: **3154504**

Cobertura Territorial del Servicio de Telefonía Móvil LTE



COORDENADAS DE REFERENCIA WGS84-UTM28N: X: 382749 Y: 3154201

Cobertura Territorial del Servicio de Telefonía Móvil LTE



- Relevancia del Ámbito de Referencia
- Nivel 1
 - Nivel 2
 - Nivel 3
 - Red de Carreteras Insular
 - Limite Municipal
 - Coberturas Potenciales LTE

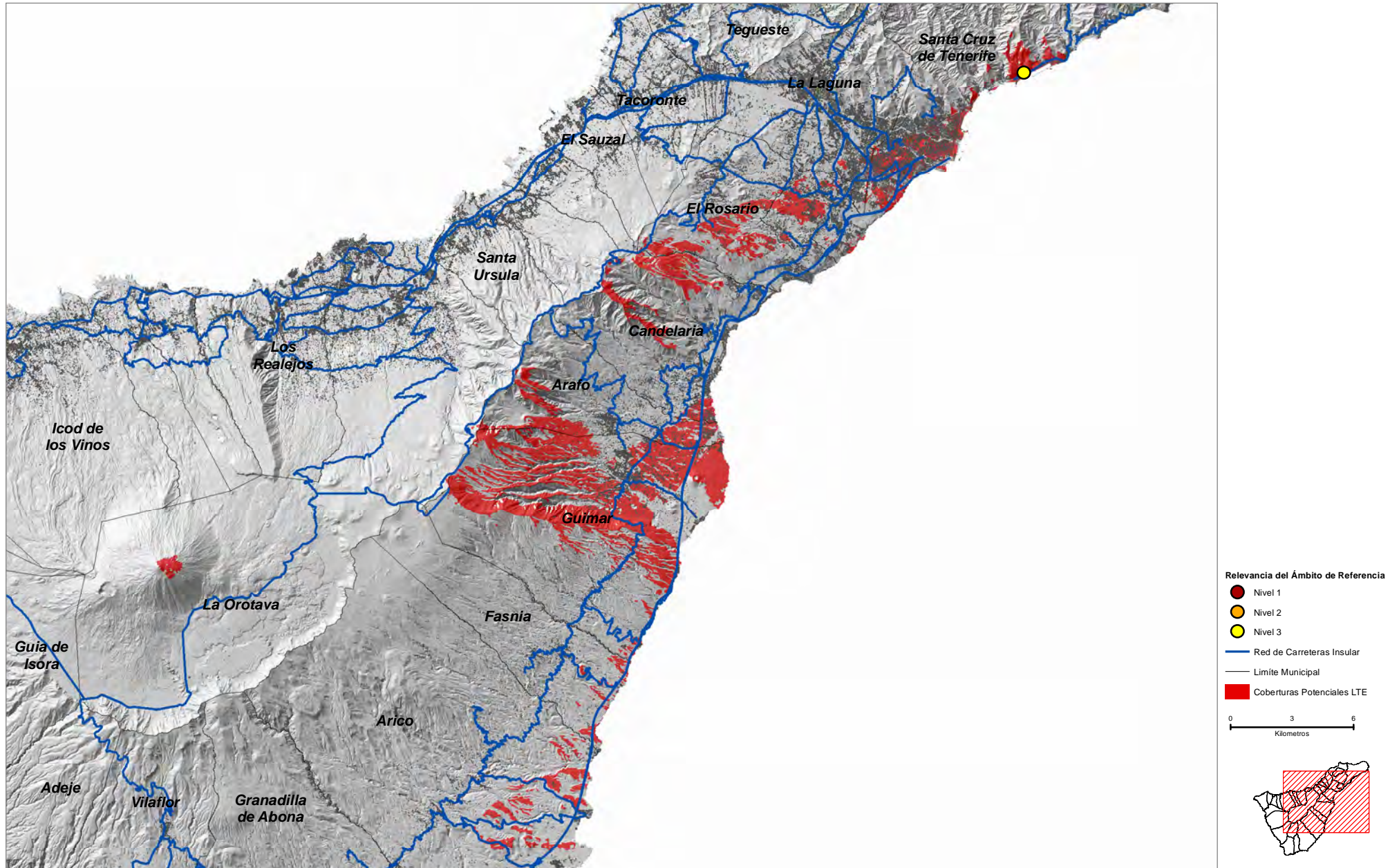
0 0,425 0,85
Kilómetros



Cueva Bermeja (STA_12)

COORDENADAS DE REFERENCIA WGS84-UTM28N: X: 381073 Y: 3152596

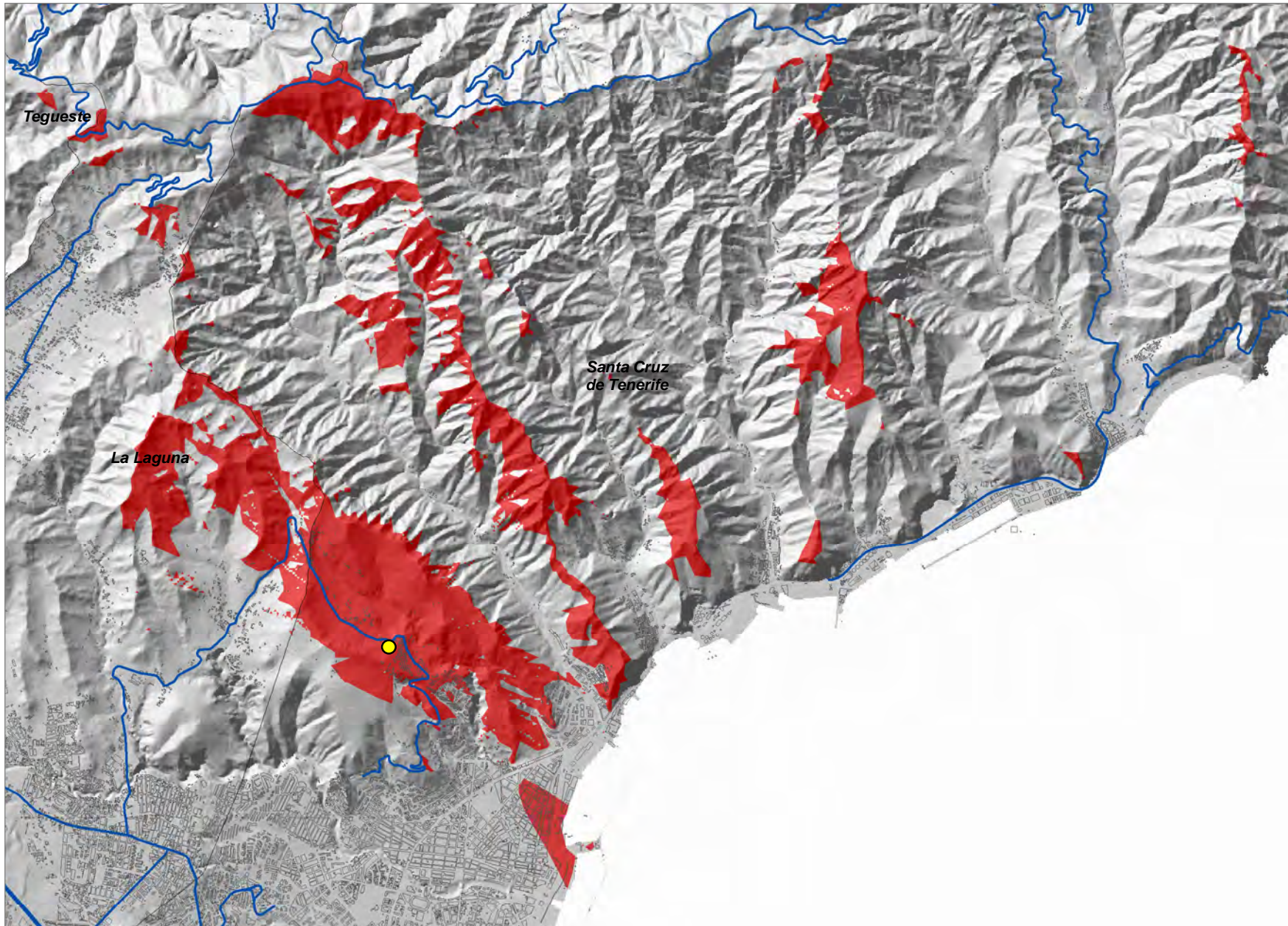
Cobertura Territorial del Servicio de Telefonía Móvil LTE



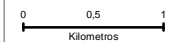
Los Campitos (STA_13)

COORDENADAS DE REFERENCIA WGS84-UTM28N: X: 376294 Y: 3151656

Cobertura Territorial del Servicio de Telefonía Móvil LTE



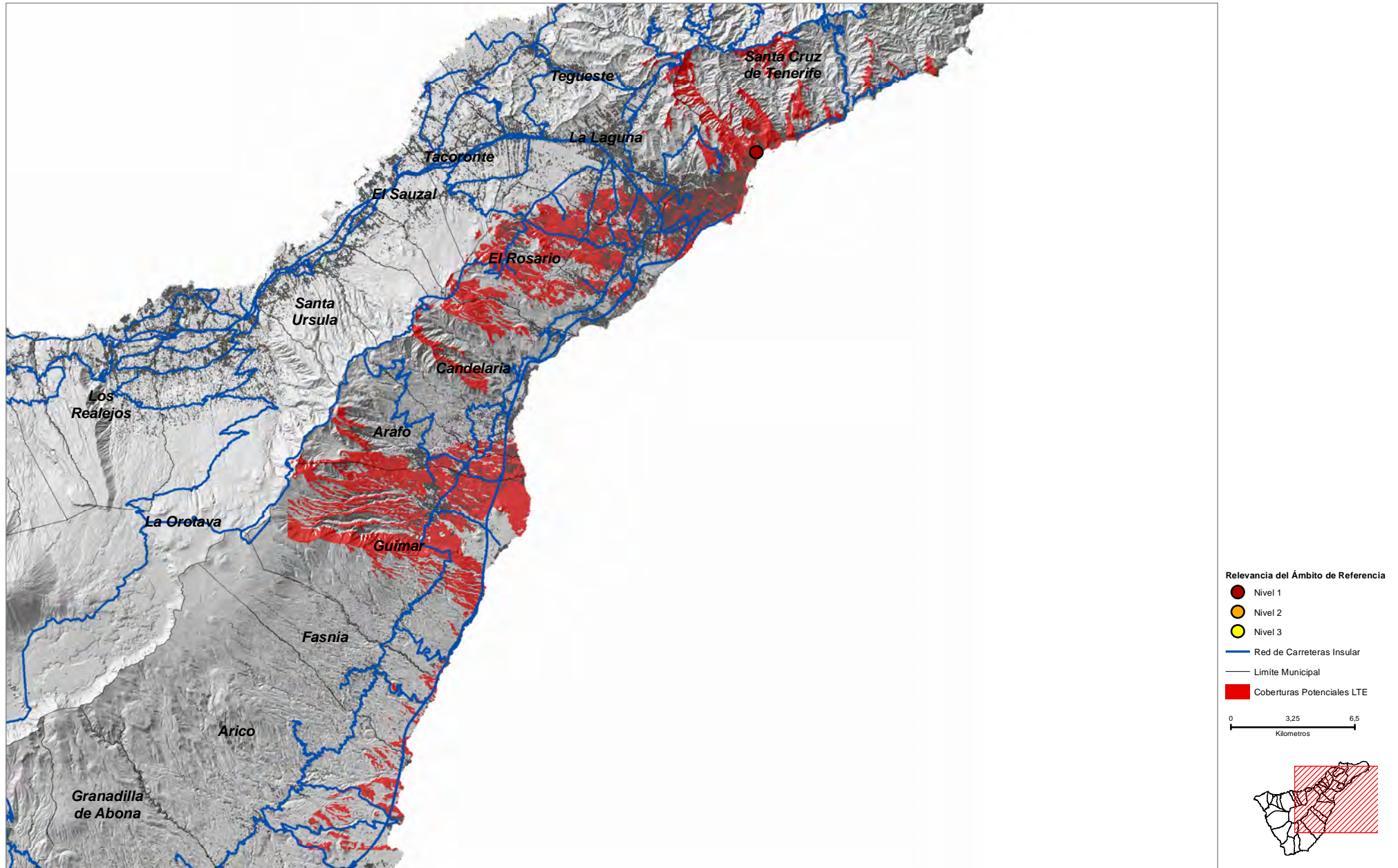
- Relevancia del Ámbito de Referencia
- Nivel 1
 - Nivel 2
 - Nivel 3
 - Red de Carreteras Insular
 - Limite Municipal
 - Coberturas Potenciales LTE



Montaña Alegre (STA_14)

COORDENADAS DE REFERENCIA WGS84-UTM28N: X: 378555 Y: 3151518

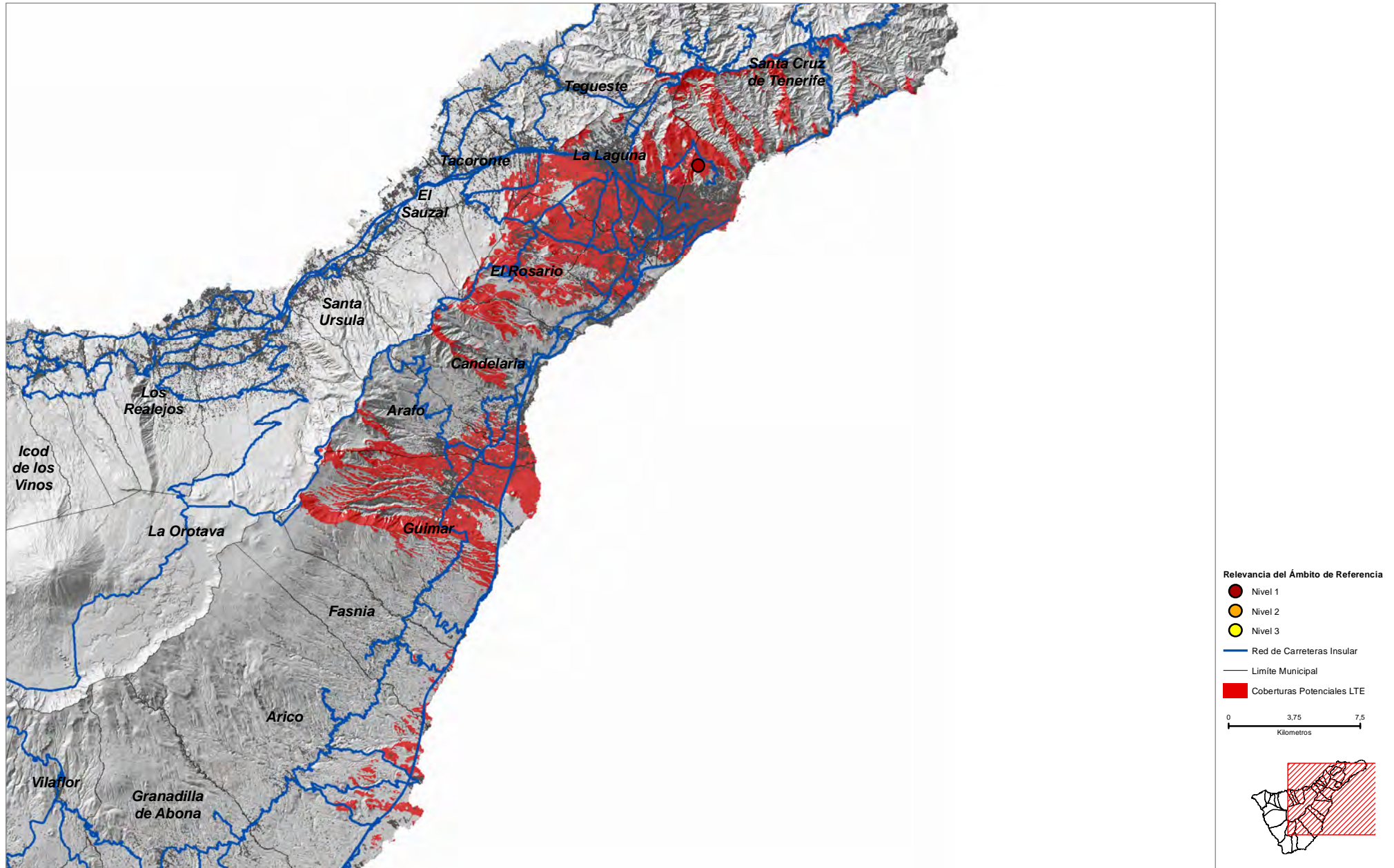
Cobertura Territorial del Servicio de Telefonía Móvil LTE



Las Mesas-1 (STA_15-1)

COORDENADAS DE REFERENCIA WGS84-UTM28N: X: 375703 Y: 3151499

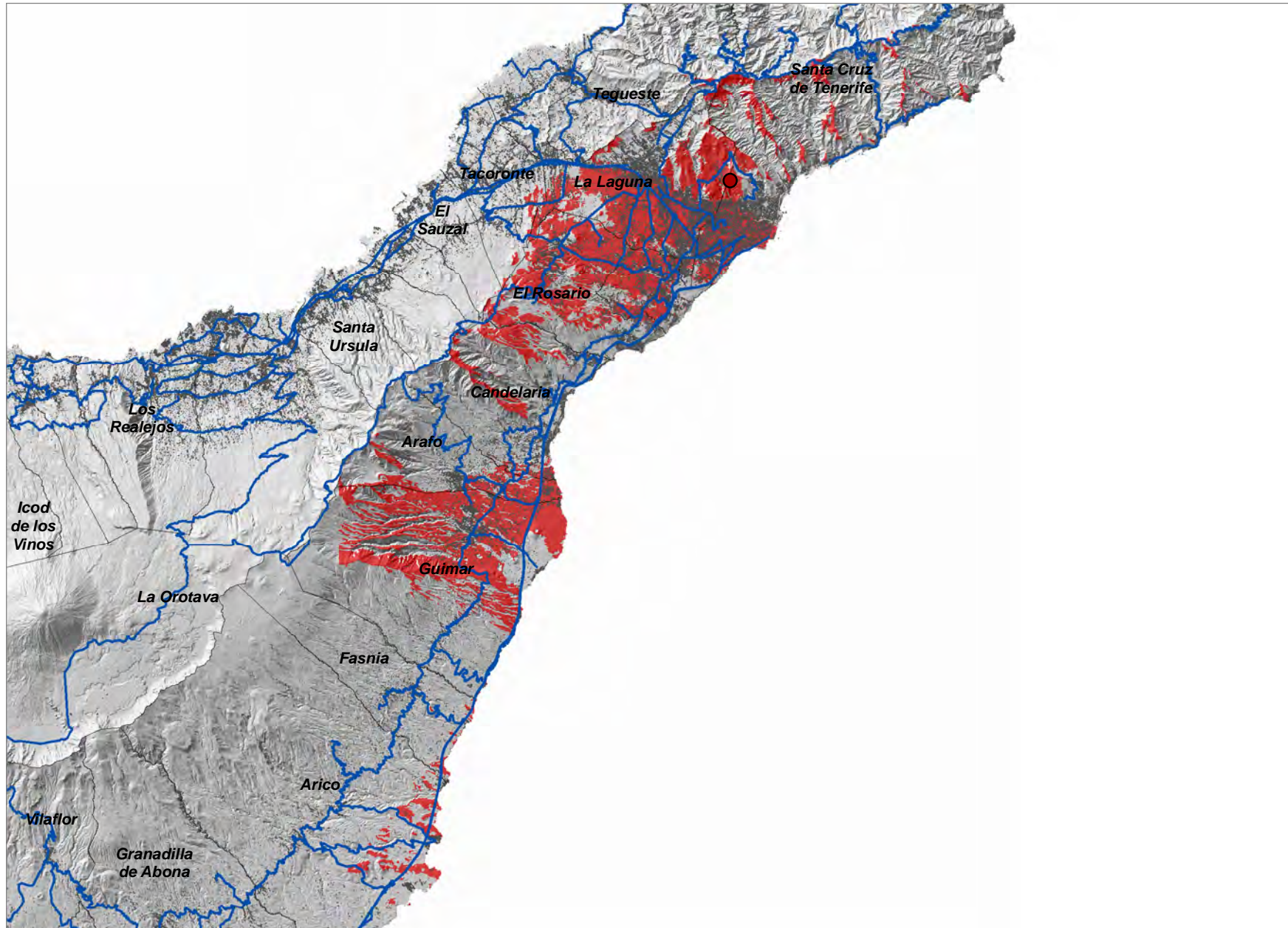
Cobertura Territorial del Servicio de Telefonía Móvil LTE



Las Mesas-2 (STA_15-2)

Cobertura Territorial del Servicio de Telefonía Móvil LTE

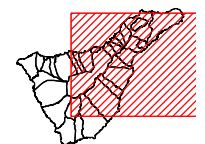
COORDENADAS DE REFERENCIA WGS84-UTM28N: X: **375390** Y: **3151413**



Relevancia del Ámbito de Referencia

- Nivel 1
- Nivel 2
- Nivel 3
- Red de Carreteras Insular
- Limite Municipal
- Coberturas Potenciales LTE

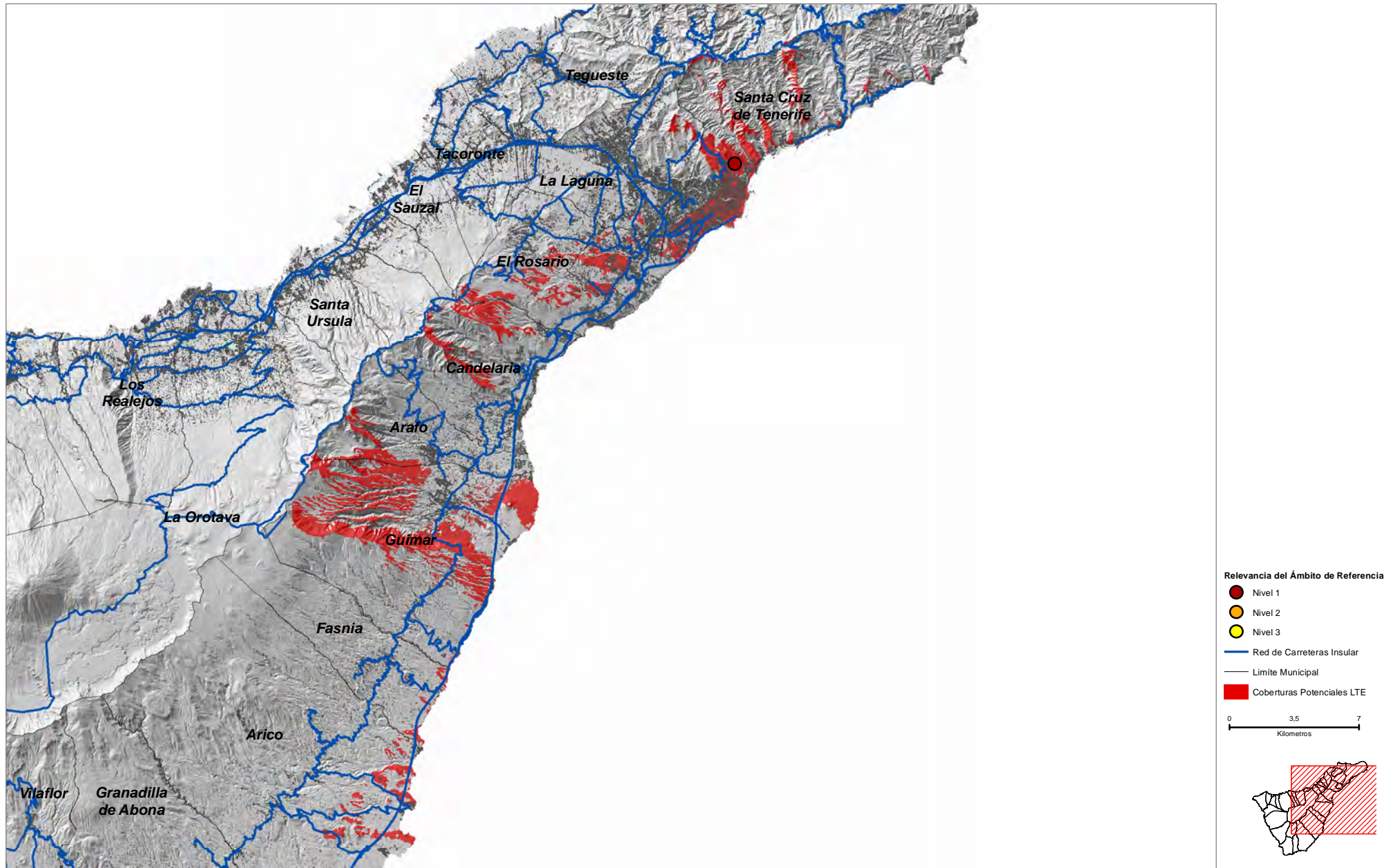
0 3,5 7
Kilómetros



Las Mesetas (STA_16)

COORDENADAS DE REFERENCIA WGS84-UTM28N: X: 377314 Y: 3151242

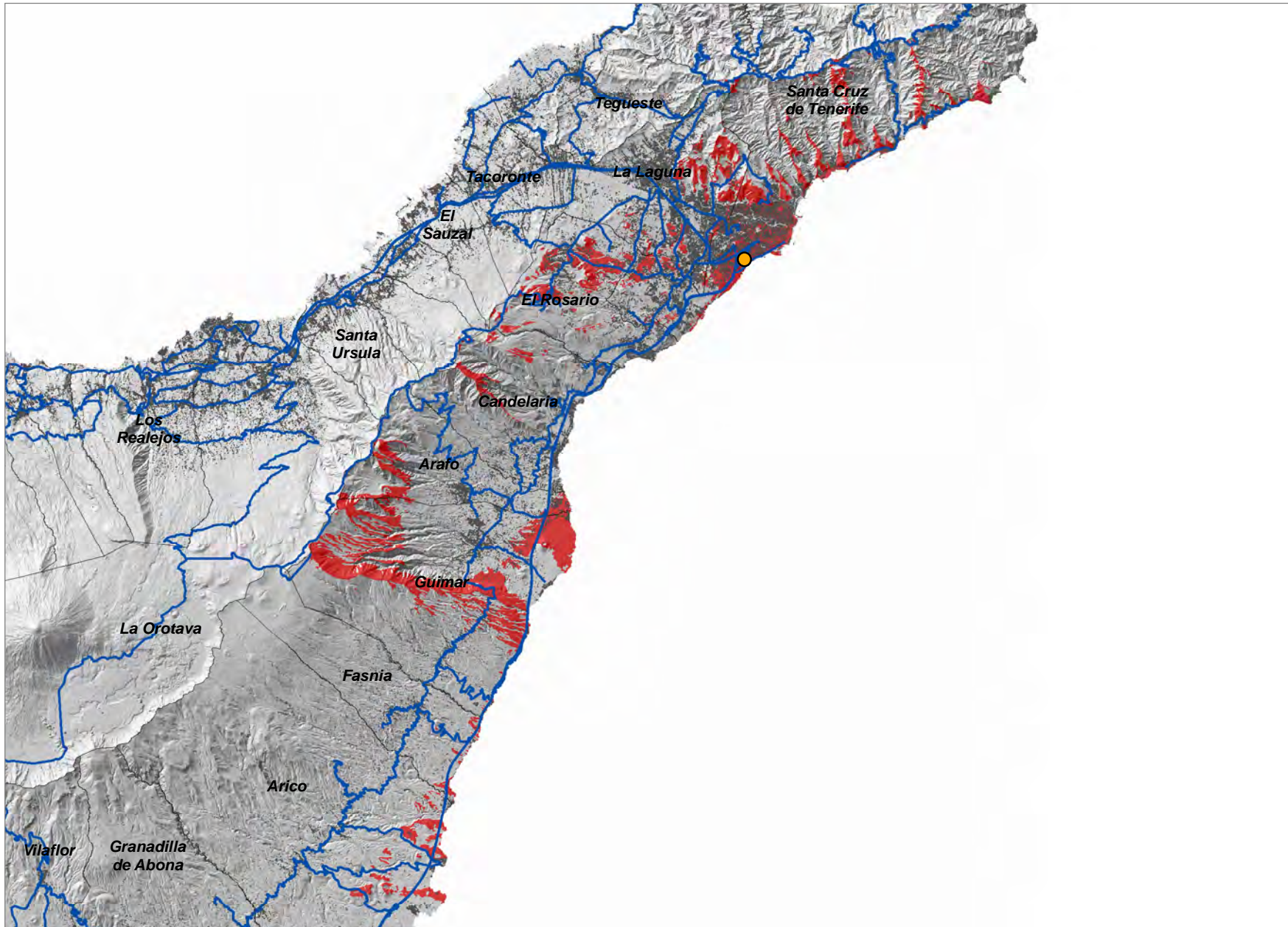
Cobertura Territorial del Servicio de Telefonía Móvil LTE



Buenos Aires (STA_18)

Cobertura Territorial del Servicio de Telefonía Móvil LTE

COORDENADAS DE REFERENCIA WGS84-UTM28N: X: 375411 Y: 3147526



Relevancia del Ámbito de Referencia

- Nivel 1
- Nivel 2
- Nivel 3

— Red de Carreteras Insular

— Limite Municipal

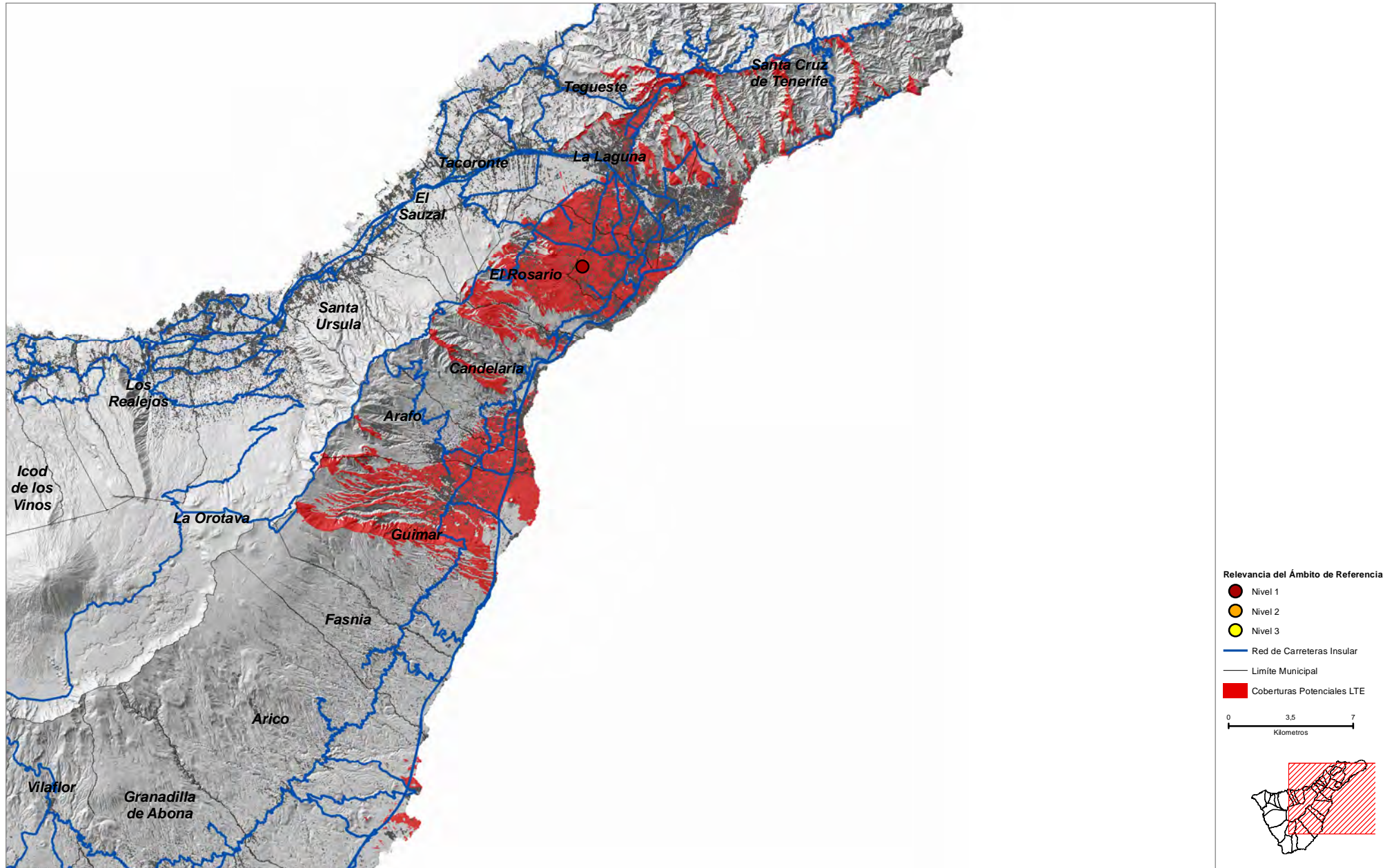
Coberturas Potenciales LTE

0 3,5 7
Kilómetros

Montaña Talavera (STA_19)

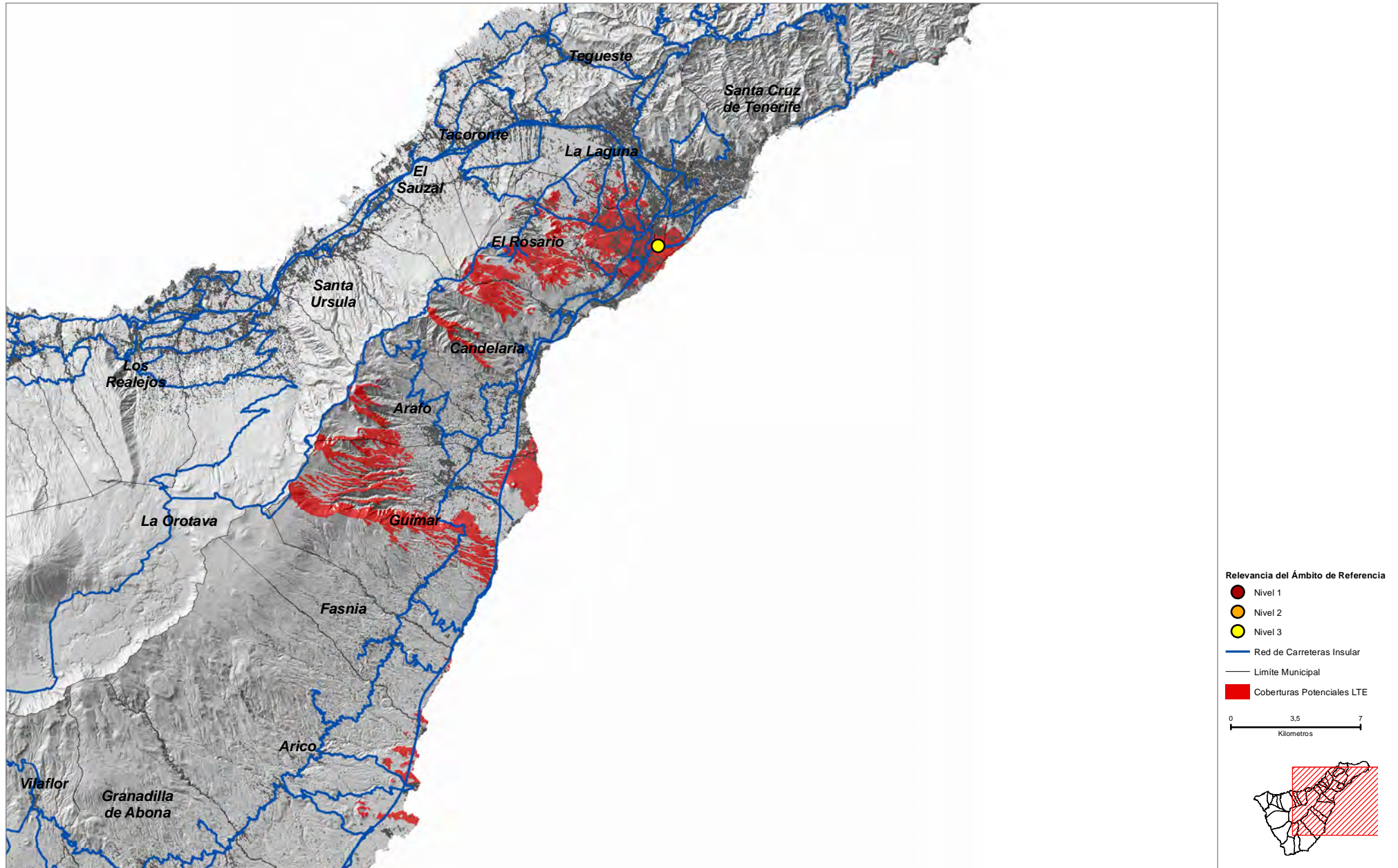
COORDENADAS DE REFERENCIA WGS84-UTM28N: X: 369104 Y: 3145925

Cobertura Territorial del Servicio de Telefonía Móvil LTE



COORDENADAS DE REFERENCIA WGS84-UTM28N: X: 372958 Y: 3145737

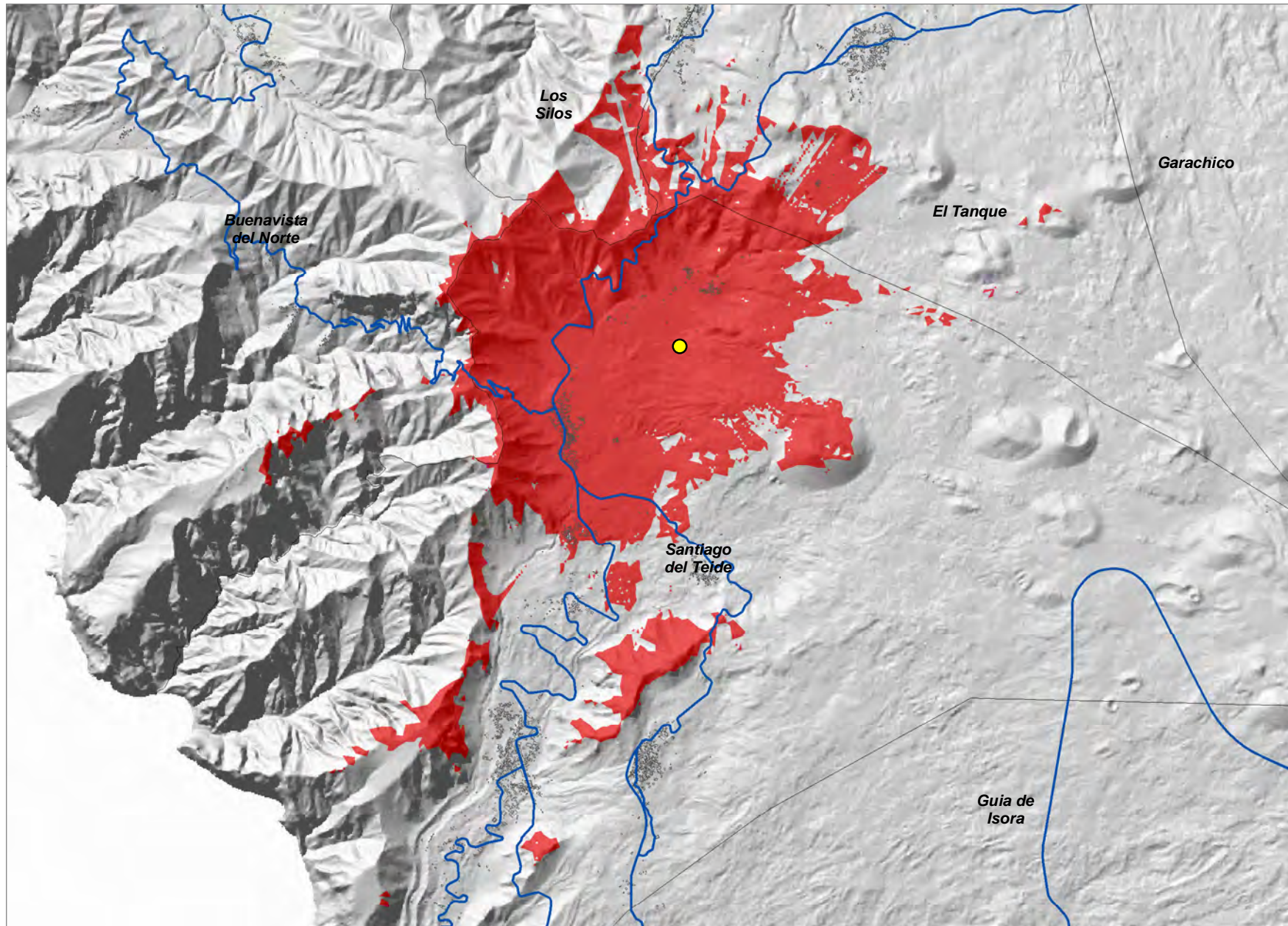
Cobertura Territorial del Servicio de Telefonía Móvil LTE



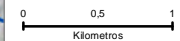
Cercado Los Corrales (STE_01)

COORDENADAS DE REFERENCIA WGS84-UTM28N: X: **323055** Y: **3132033**

Cobertura Territorial del Servicio de Telefonía Móvil LTE

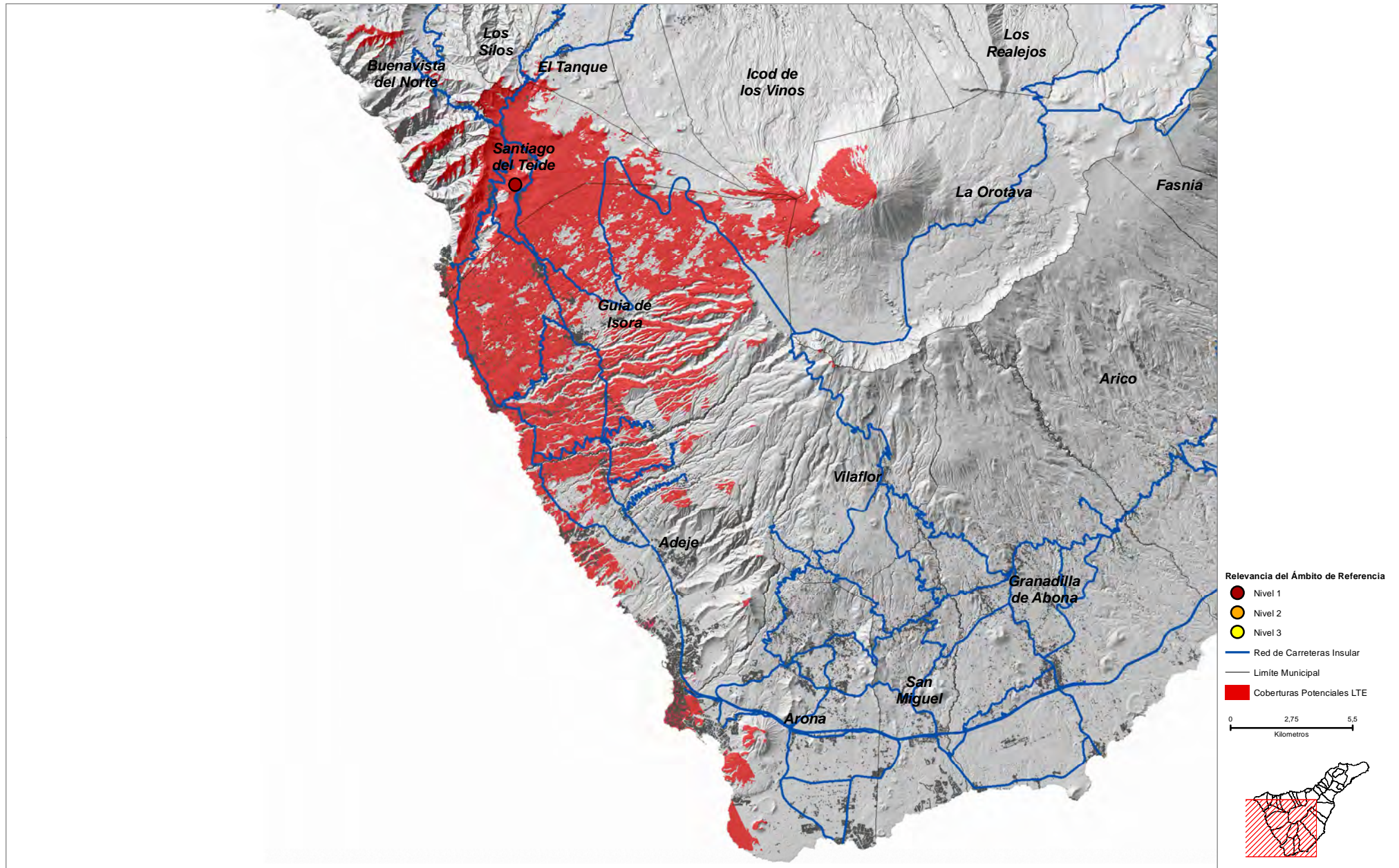


- Relevancia del Ámbito de Referencia
- Nivel 1
 - Nivel 2
 - Nivel 3
 - Red de Carreteras Insular
 - Limite Municipal
 - Coberturas Potenciales LTE



COORDENADAS DE REFERENCIA WGS84-UTM28N: X: 322607 Y: 3128753

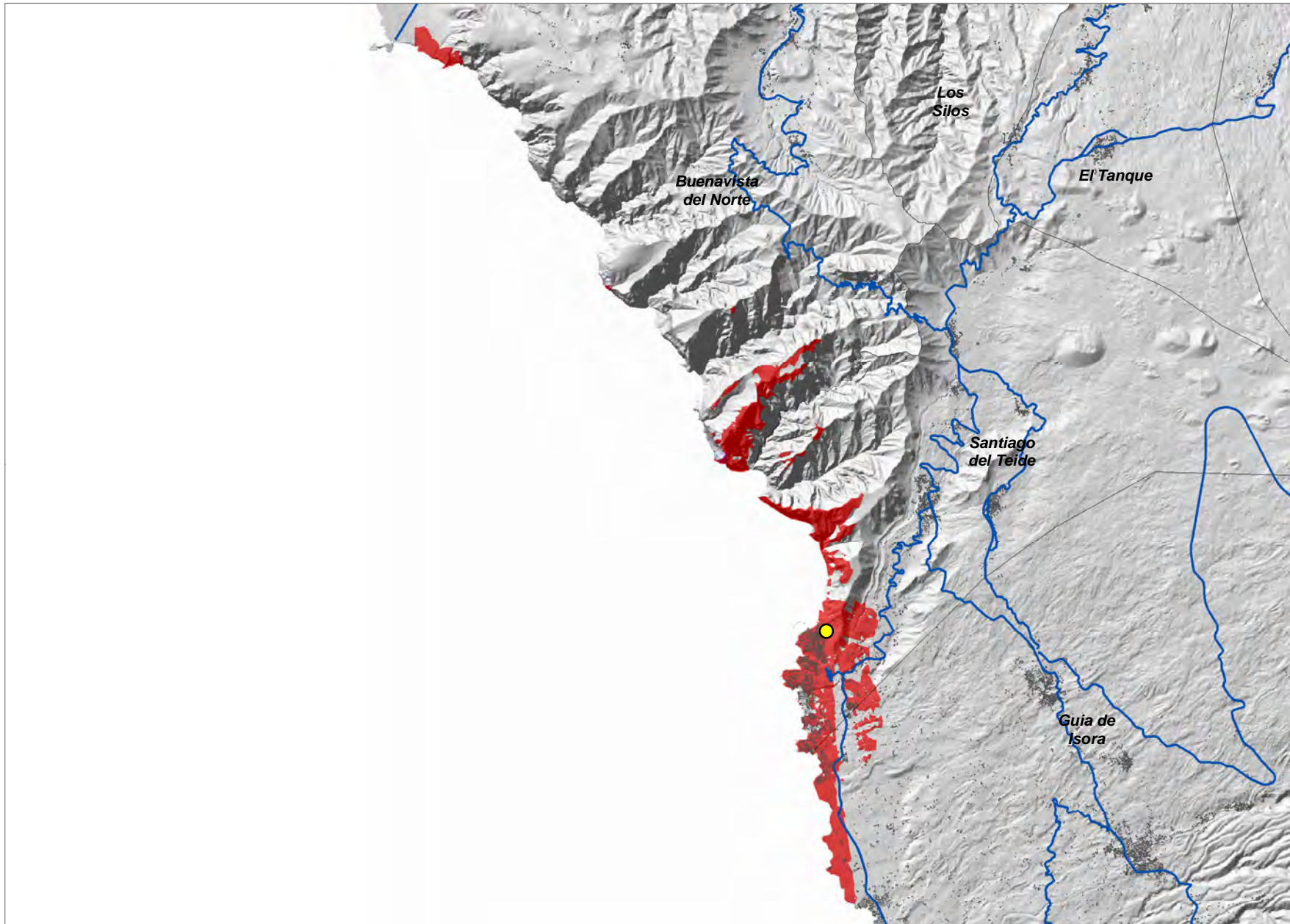
Cobertura Territorial del Servicio de Telefonía Móvil LTE



Los Gigantes (STE_03)

COORDENADAS DE REFERENCIA WGS84-UTM28N: X: **319717** Y: **3125922**

Cobertura Territorial del Servicio de Telefonía Móvil LTE



Relevancia del Ámbito de Referencia

- Nivel 1
- Nivel 2
- Nivel 3

— Red de Carreteras Insular

— Limite Municipal

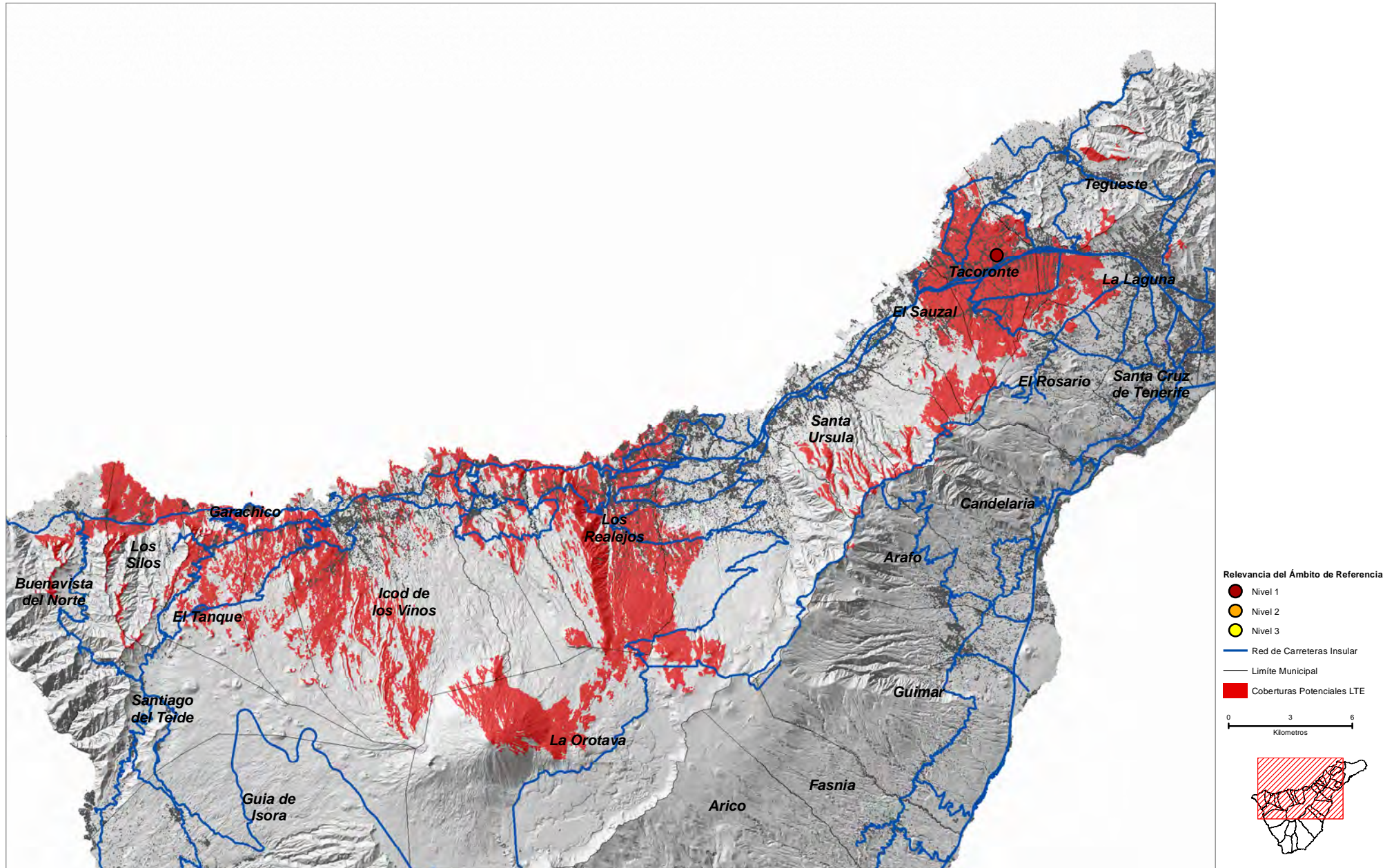
Coberturas Potenciales LTE

0 1,25 2,5
Kilómetros

Lomo Colorado (TAC_01)

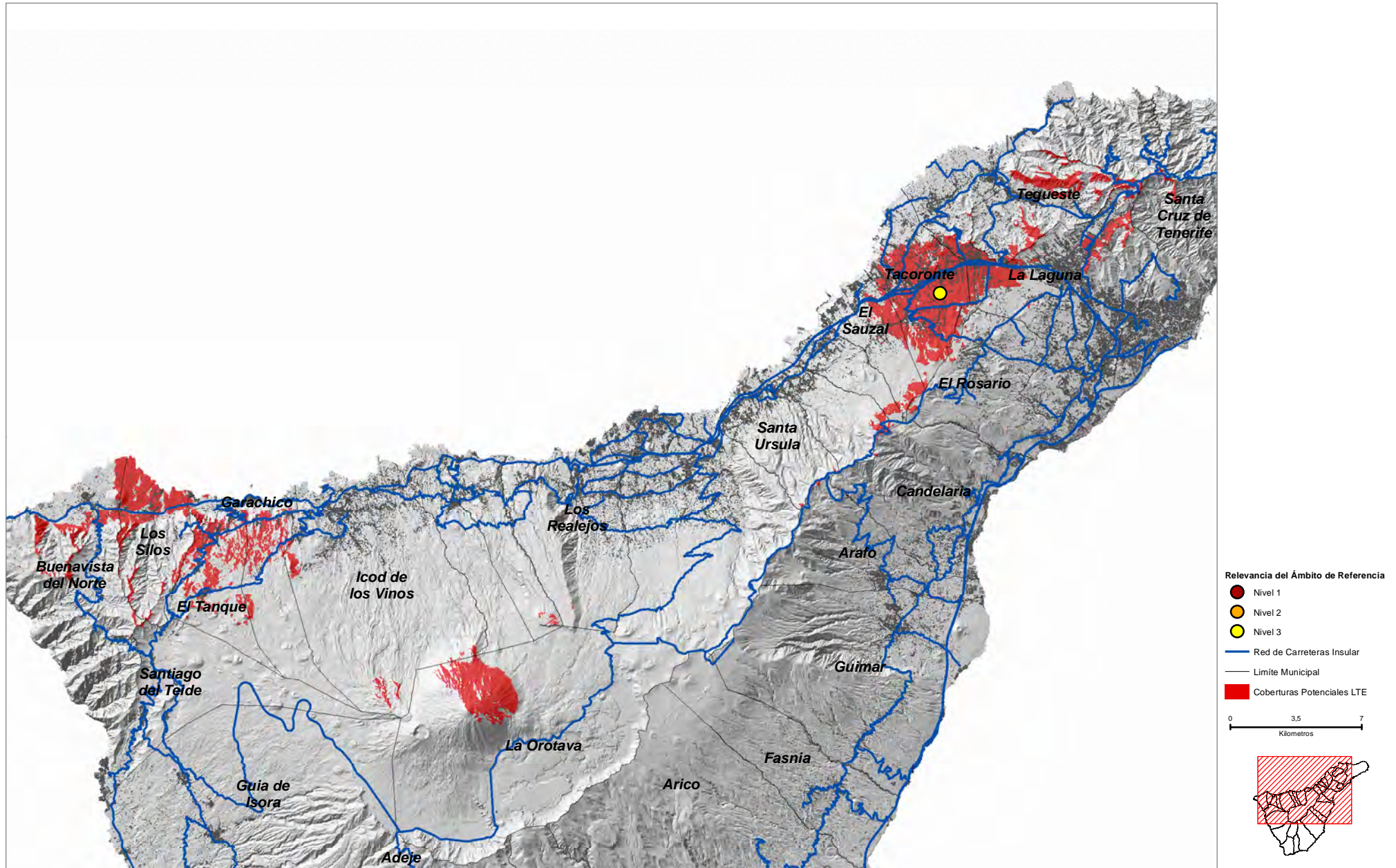
COORDENADAS DE REFERENCIA WGS84-UTM28N: X: 363576 Y: 3152076

Cobertura Territorial del Servicio de Telefonía Móvil LTE



COORDENADAS DE REFERENCIA WGS84-UTM28N: X: 364042 Y: 3150762

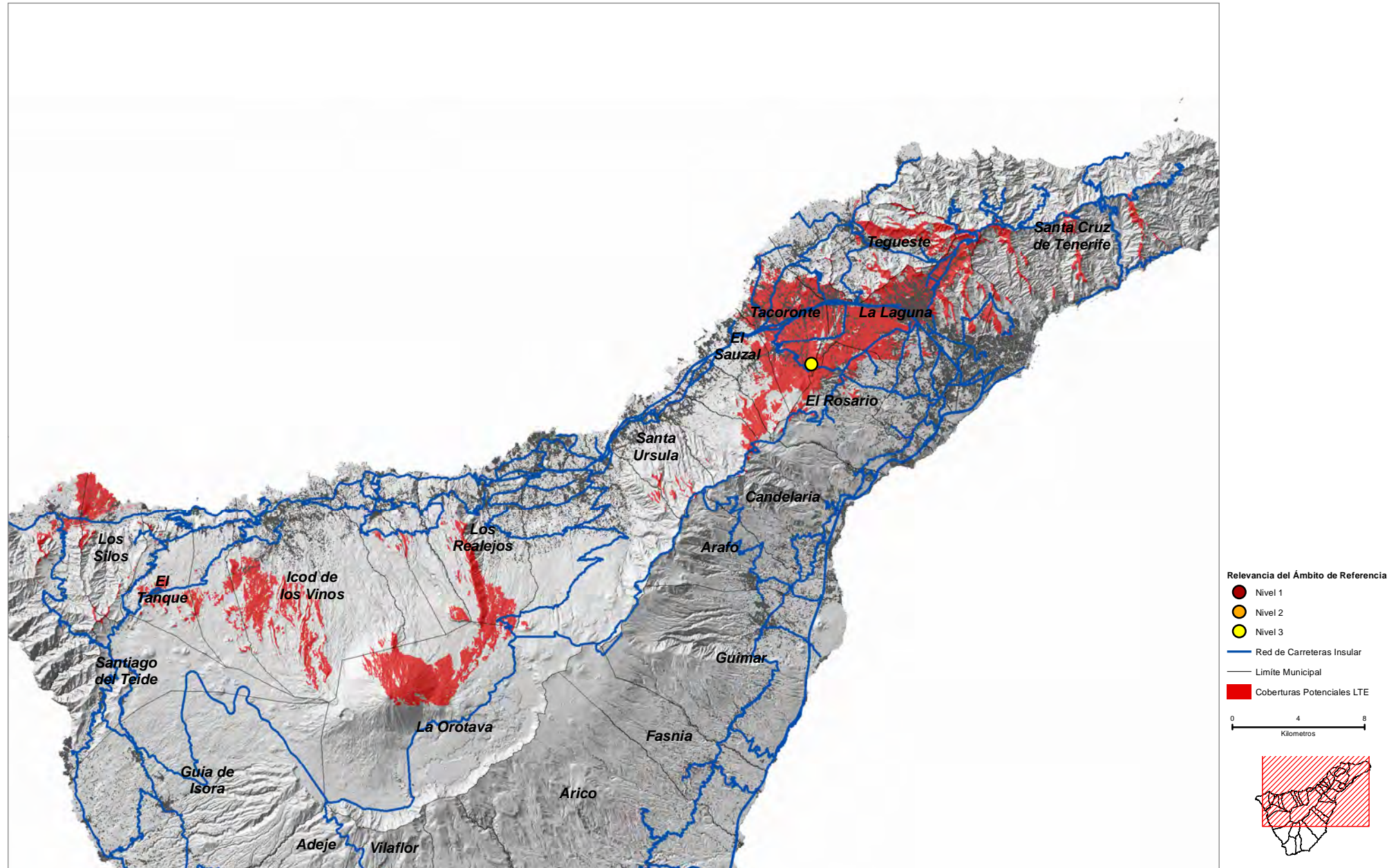
Cobertura Territorial del Servicio de Telefonía Móvil LTE



Montaña del Hijo (TAC_03)

COORDENADAS DE REFERENCIA WGS84-UTM28N: X: 364563 Y: 3148614

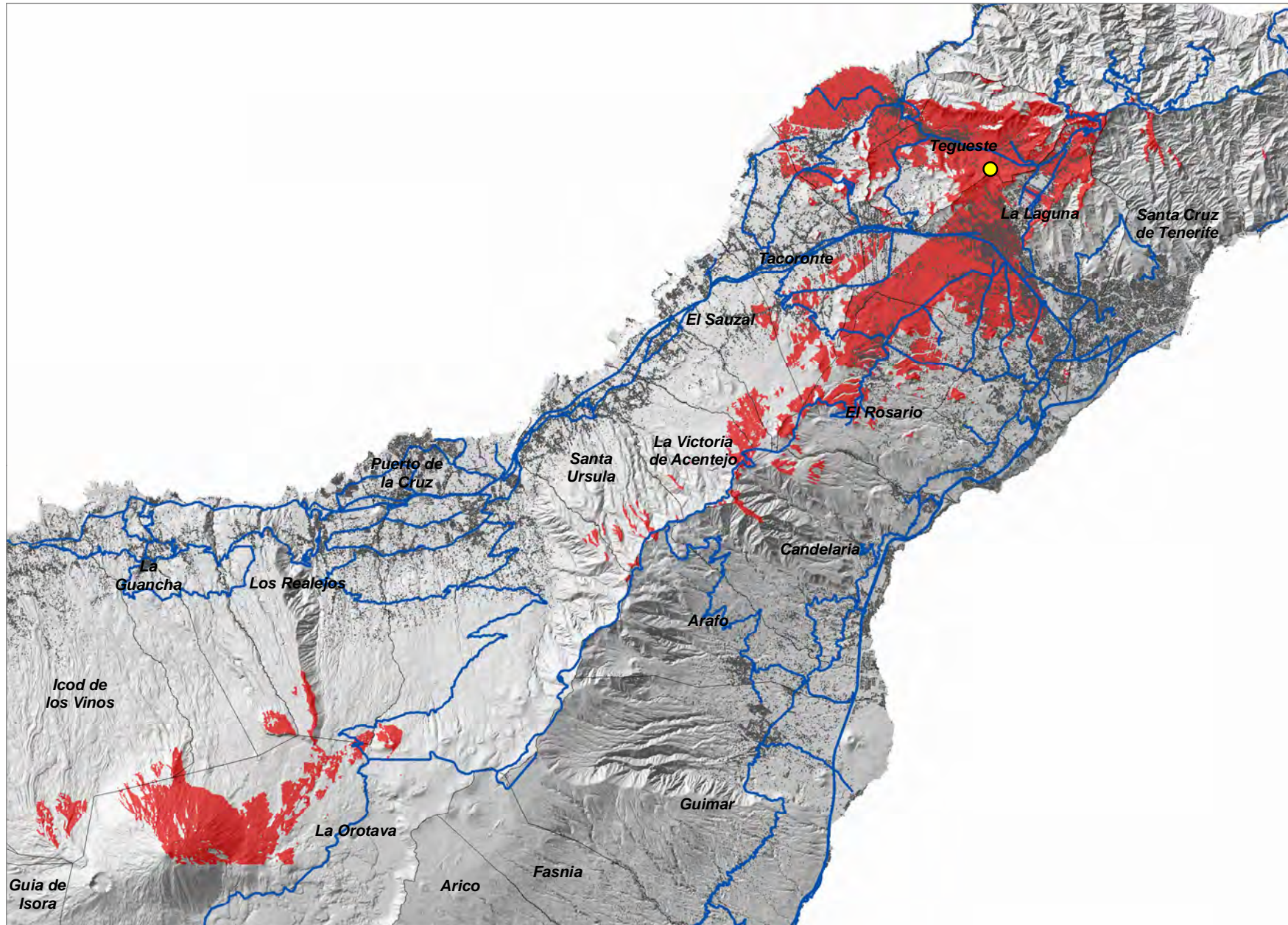
Cobertura Territorial del Servicio de Telefonía Móvil LTE



Mesa Mota (TEG_01)

Cobertura Territorial del Servicio de Telefonía Móvil LTE

COORDENADAS DE REFERENCIA WGS84-UTM28N: X: 370396 Y: 3154655



Relevancia del Ámbito de Referencia

- Nivel 1
- Nivel 2
- Nivel 3

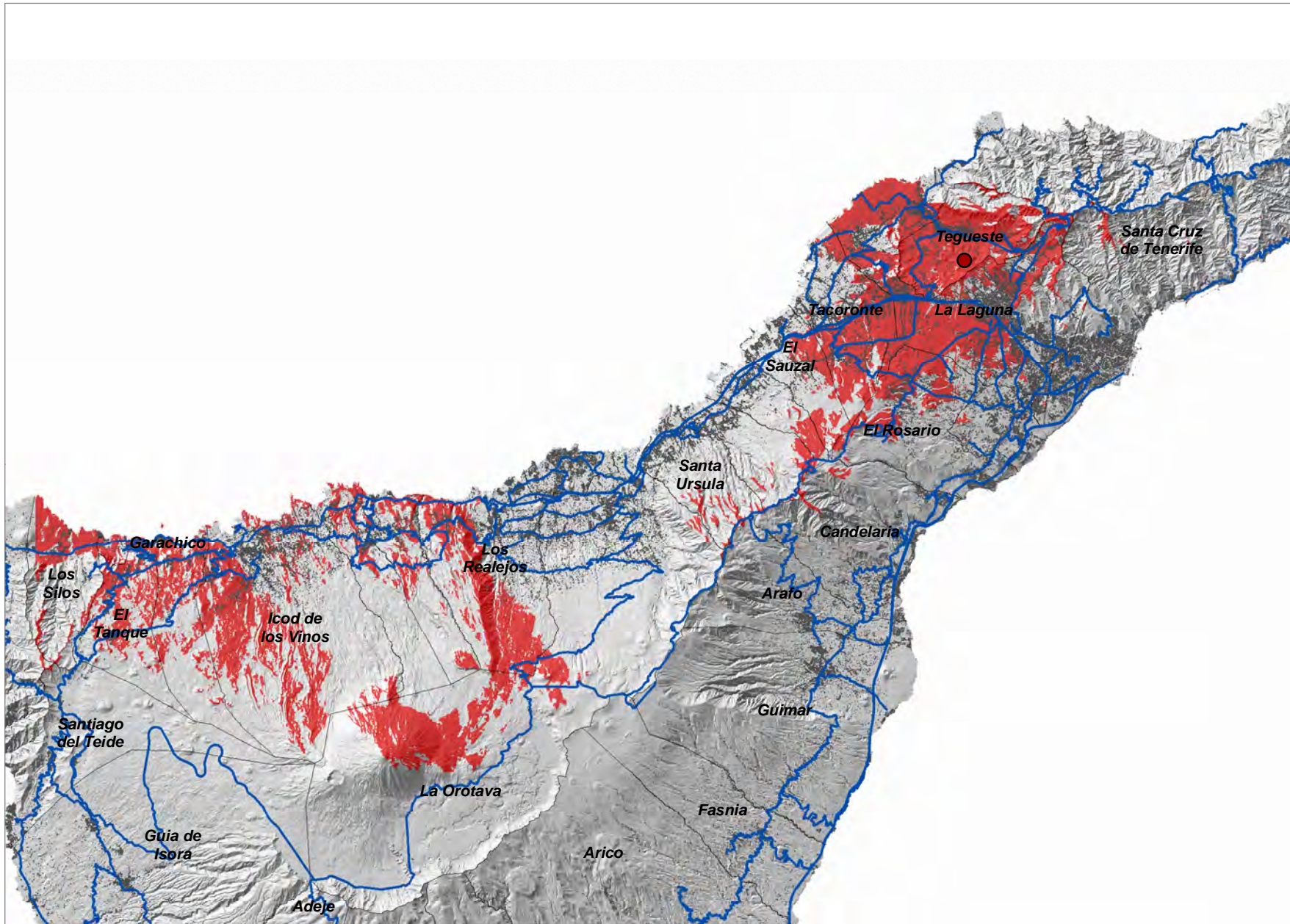
— Red de Carreteras Insular

— Limite Municipal

Coberturas Potenciales LTE

0 2.5 5
Kilómetros

COORDENADAS DE REFERENCIA WGS84-UTM28N: X: **369155** Y: **3154333**



Relevancia del Ámbito de Referencia

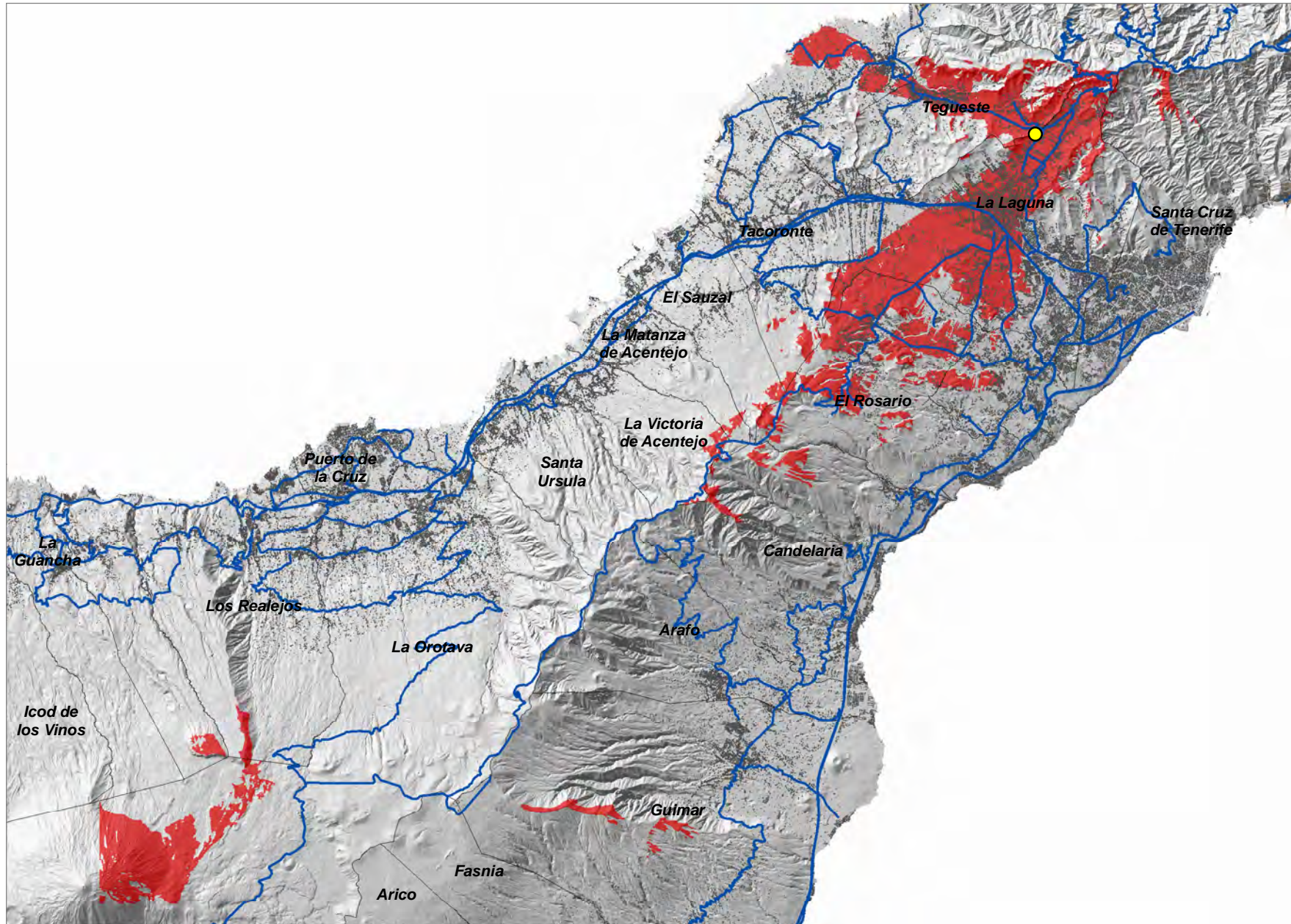
- Nivel 1
- Nivel 2
- Nivel 3
- Red de Carreteras Insular
- Limite Municipal
- Coberturas Potenciales LTE

0 3,5 7
Kilómetros

Las Canteras (TEG_04)

Cobertura Territorial del Servicio de Telefonía Móvil LTE

COORDENADAS DE REFERENCIA WGS84-UTM28N: X: **371963** Y: **3154606**



Relevancia del Ámbito de Referencia

- Nivel 1
- Nivel 2
- Nivel 3

— Red de Carreteras Insular

— Limite Municipal

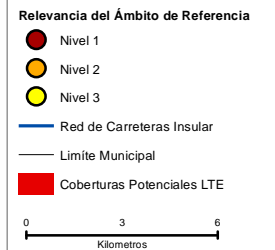
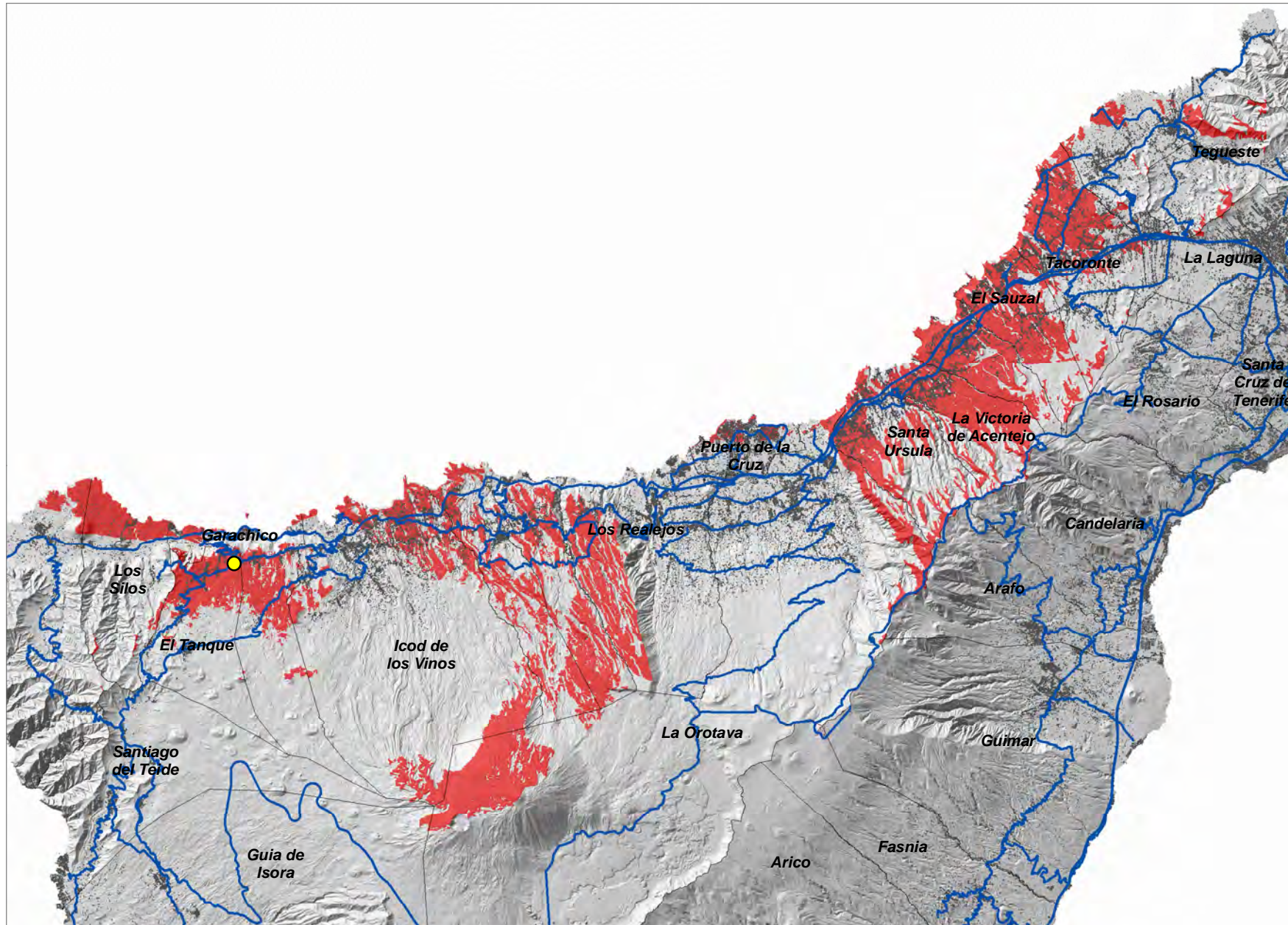
Coberturas Potenciales LTE

0 2,25 4,5
Kilómetros

Puerto Escondido (TQE_01)

COORDENADAS DE REFERENCIA WGS84-UTM28N: X: **326758** Y: **3138426**

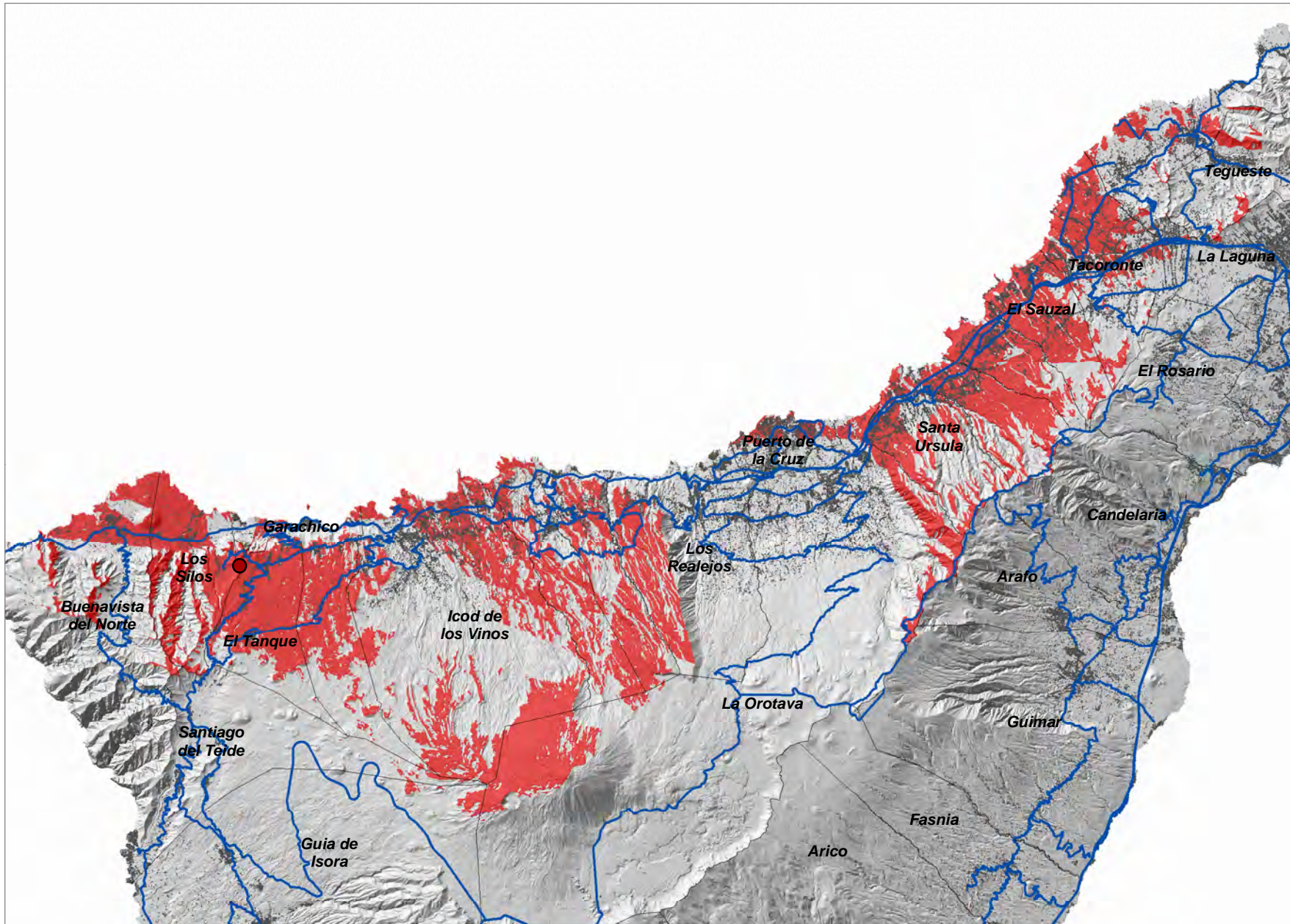
Cobertura Territorial del Servicio de Telefonía Móvil LTE



Piedra Gorda (TQE_02)

Cobertura Territorial del Servicio de Telefonía Móvil LTE

COORDENADAS DE REFERENCIA WGS84-UTM28N: X: **324255** Y: **3137861**



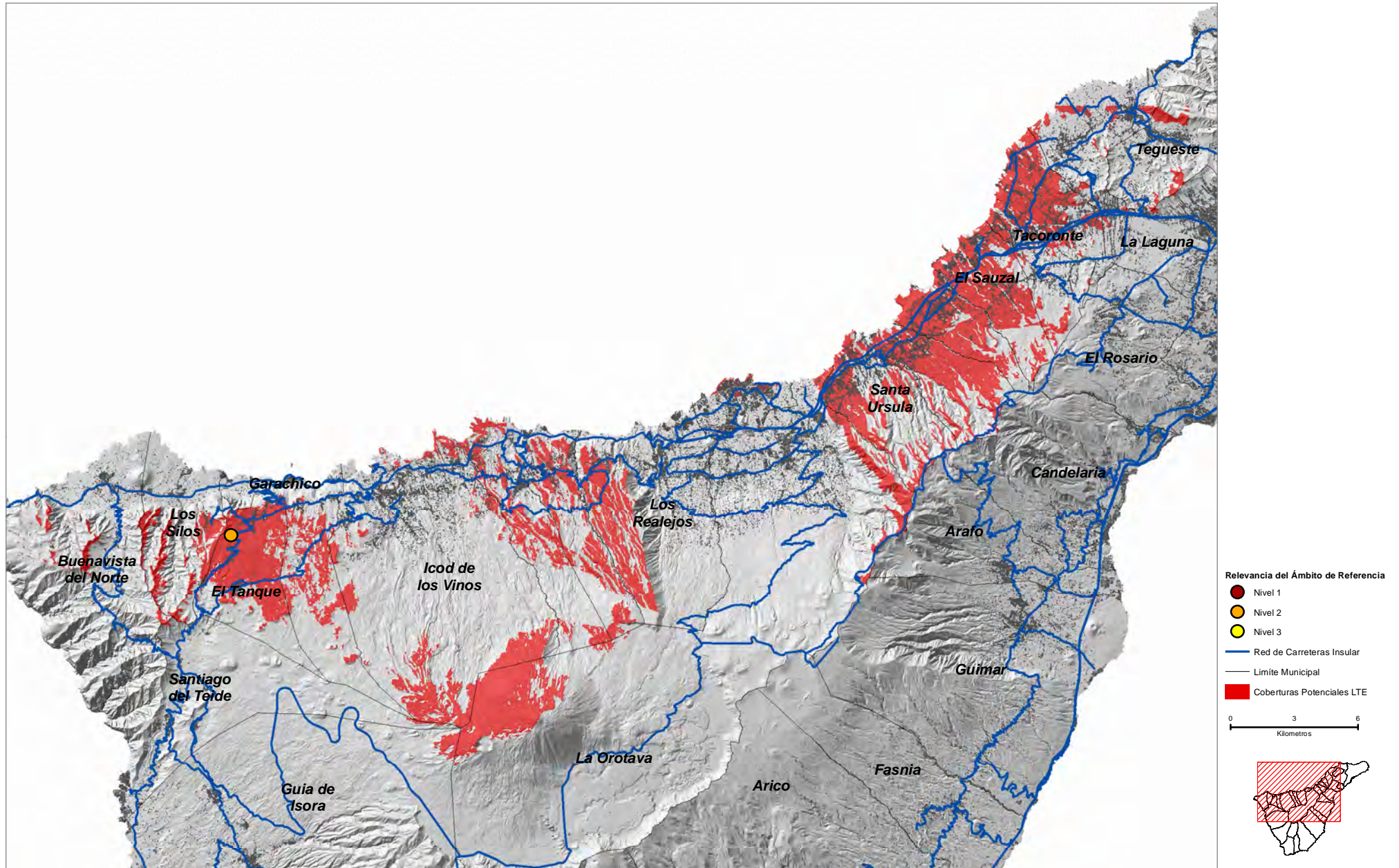
Relevancia del Ámbito de Referencia

- Nivel 1
- Nivel 2
- Nivel 3
- Red de Carreteras Insular
- Limite Municipal
- Coberturas Potenciales LTE

0 3 6
Kilómetros

COORDENADAS DE REFERENCIA WGS84-UTM28N: X: 324465 Y: 3137172

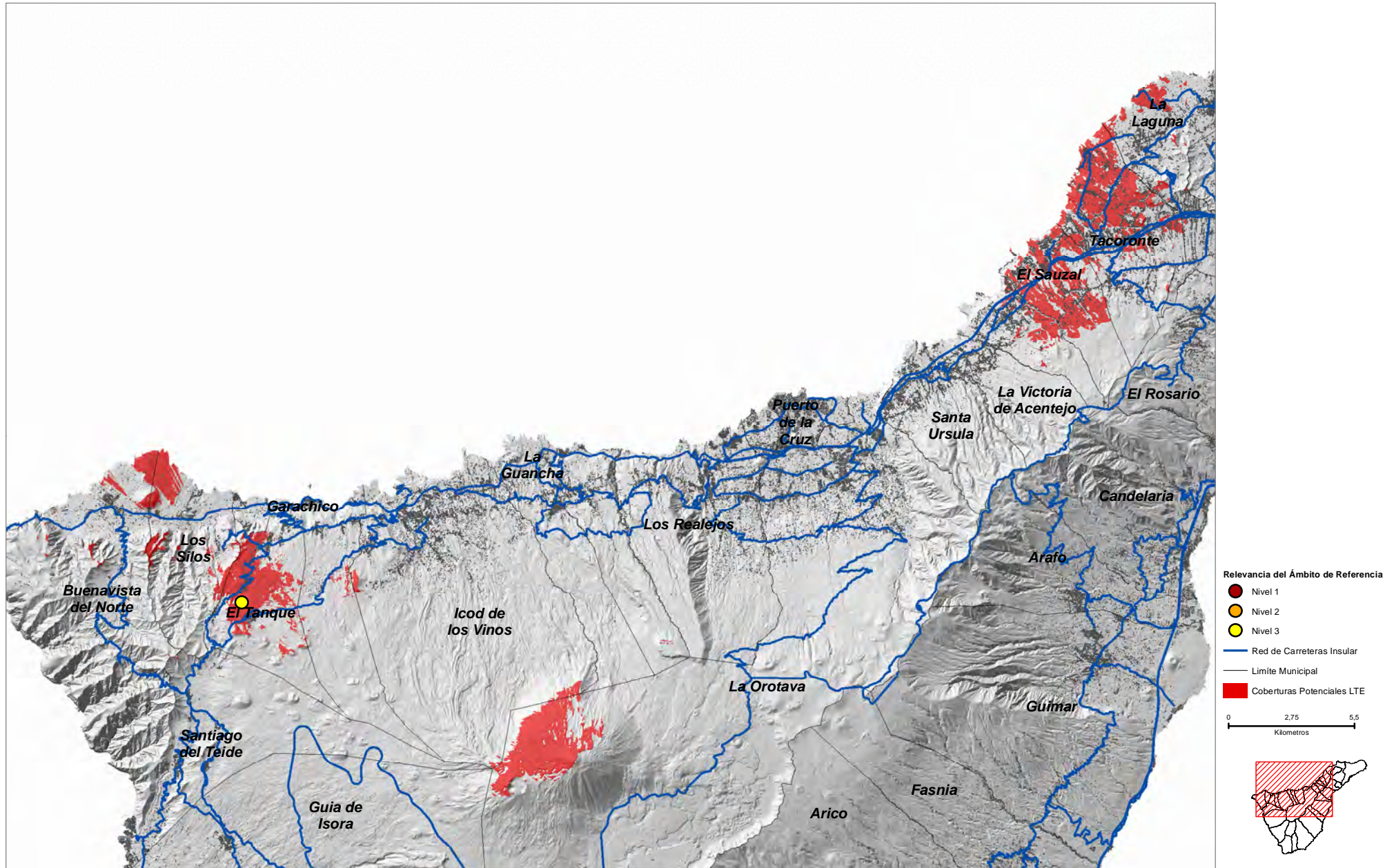
Cobertura Territorial del Servicio de Telefonía Móvil LTE



Llano El Guirre (TQE_04)

COORDENADAS DE REFERENCIA WGS84-UTM28N: X: 324331 Y: 3135389

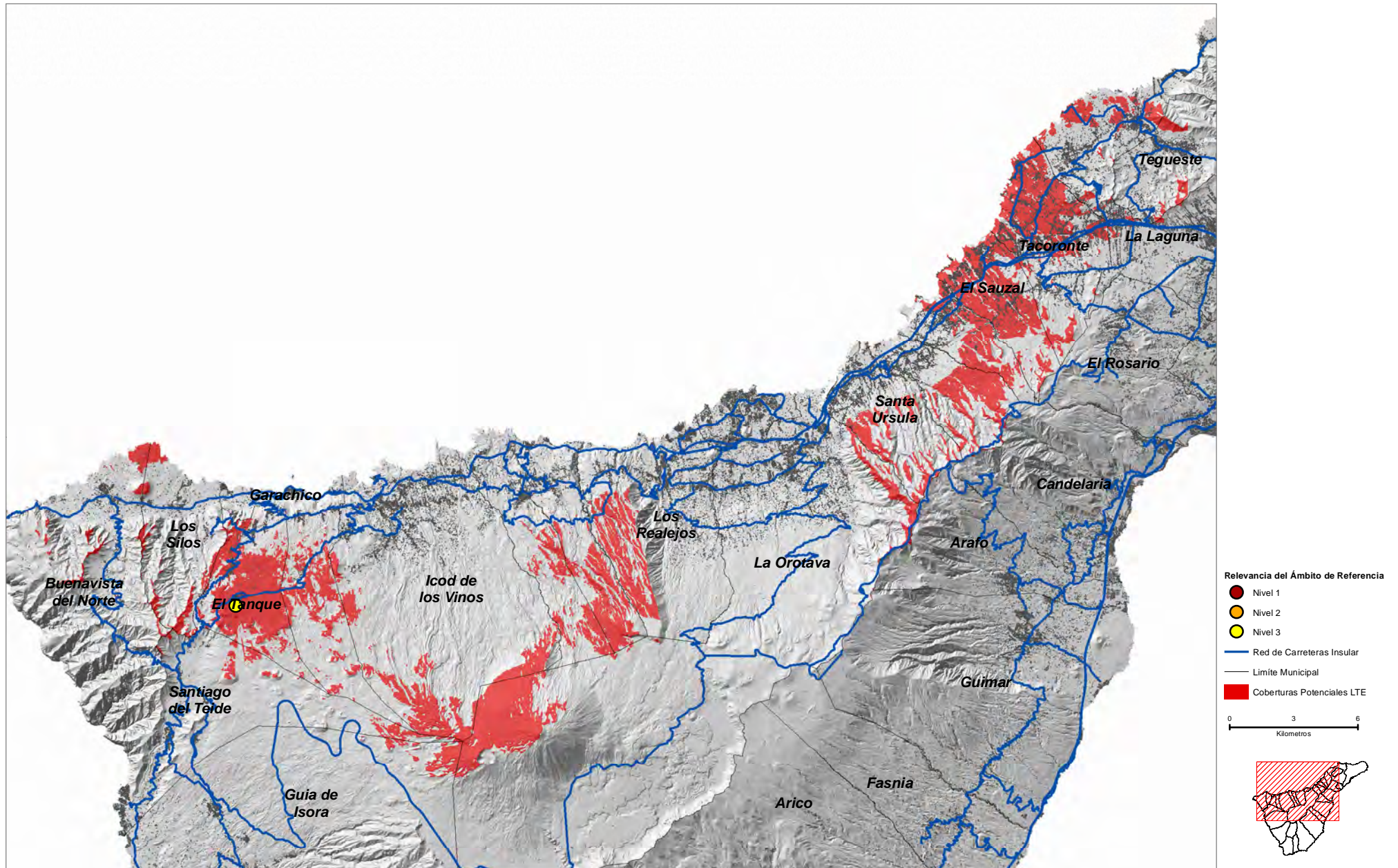
Cobertura Territorial del Servicio de Telefonía Móvil LTE



Los Majanos (TQE_05)

COORDENADAS DE REFERENCIA WGS84-UTM28N: X: 324673 Y: 3134426

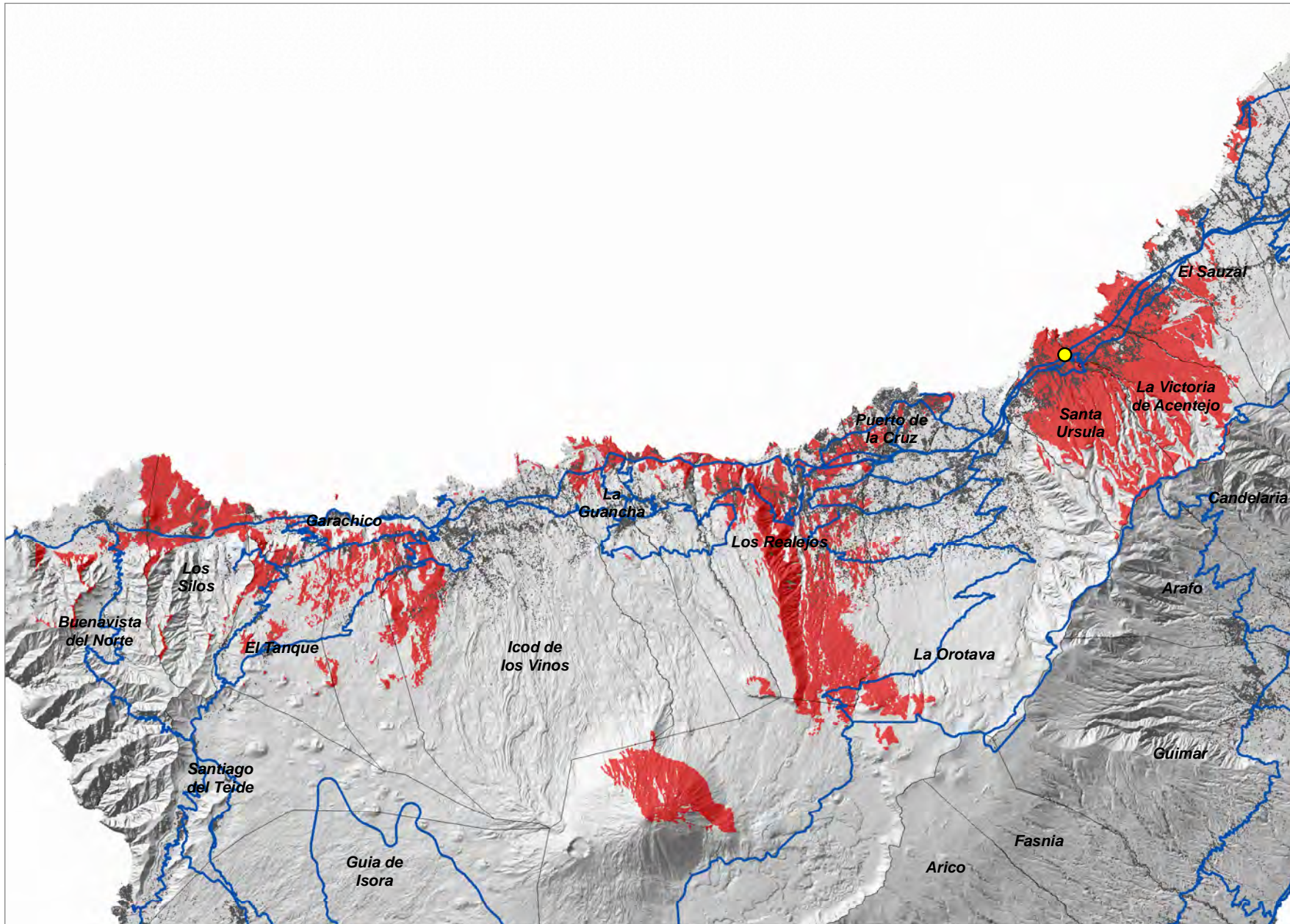
Cobertura Territorial del Servicio de Telefonía Móvil LTE



La Vera (URS_01)

Cobertura Territorial del Servicio de Telefonía Móvil LTE

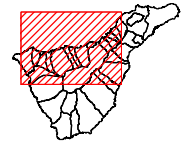
COORDENADAS DE REFERENCIA WGS84-UTM28N: X: **354538** Y: **3145796**



Relevancia del Ámbito de Referencia

- Nivel 1
- Nivel 2
- Nivel 3
- Red de Carreteras Insular
- Limite Municipal
- Coberturas Potenciales LTE

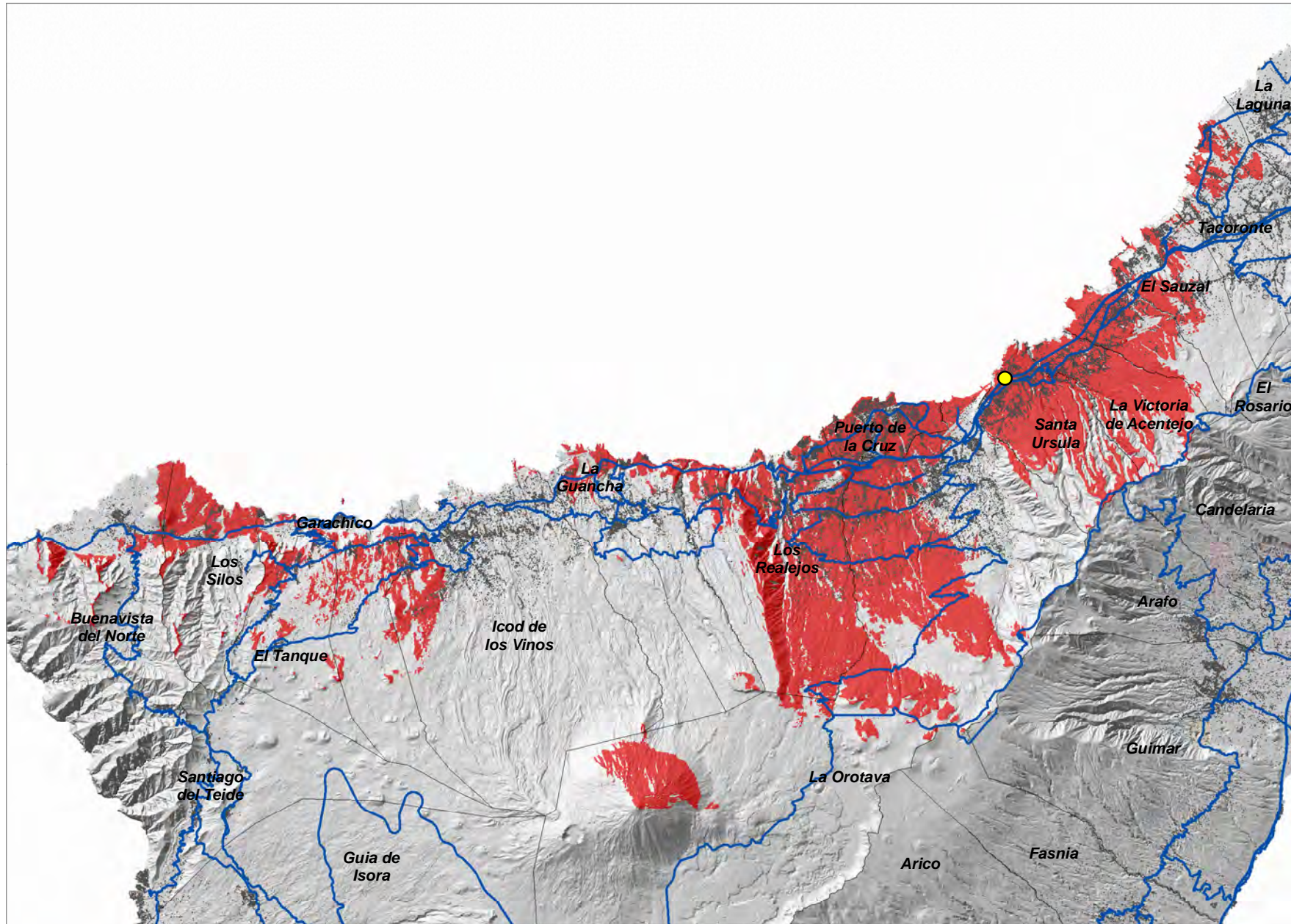
0 2,5 5
Kilómetros



La Puntilla (URS_02)

Cobertura Territorial del Servicio de Telefonía Móvil LTE

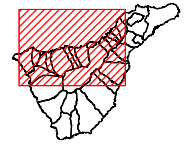
COORDENADAS DE REFERENCIA WGS84-UTM28N: X: 353356 Y: 3145319



Relevancia del Ámbito de Referencia

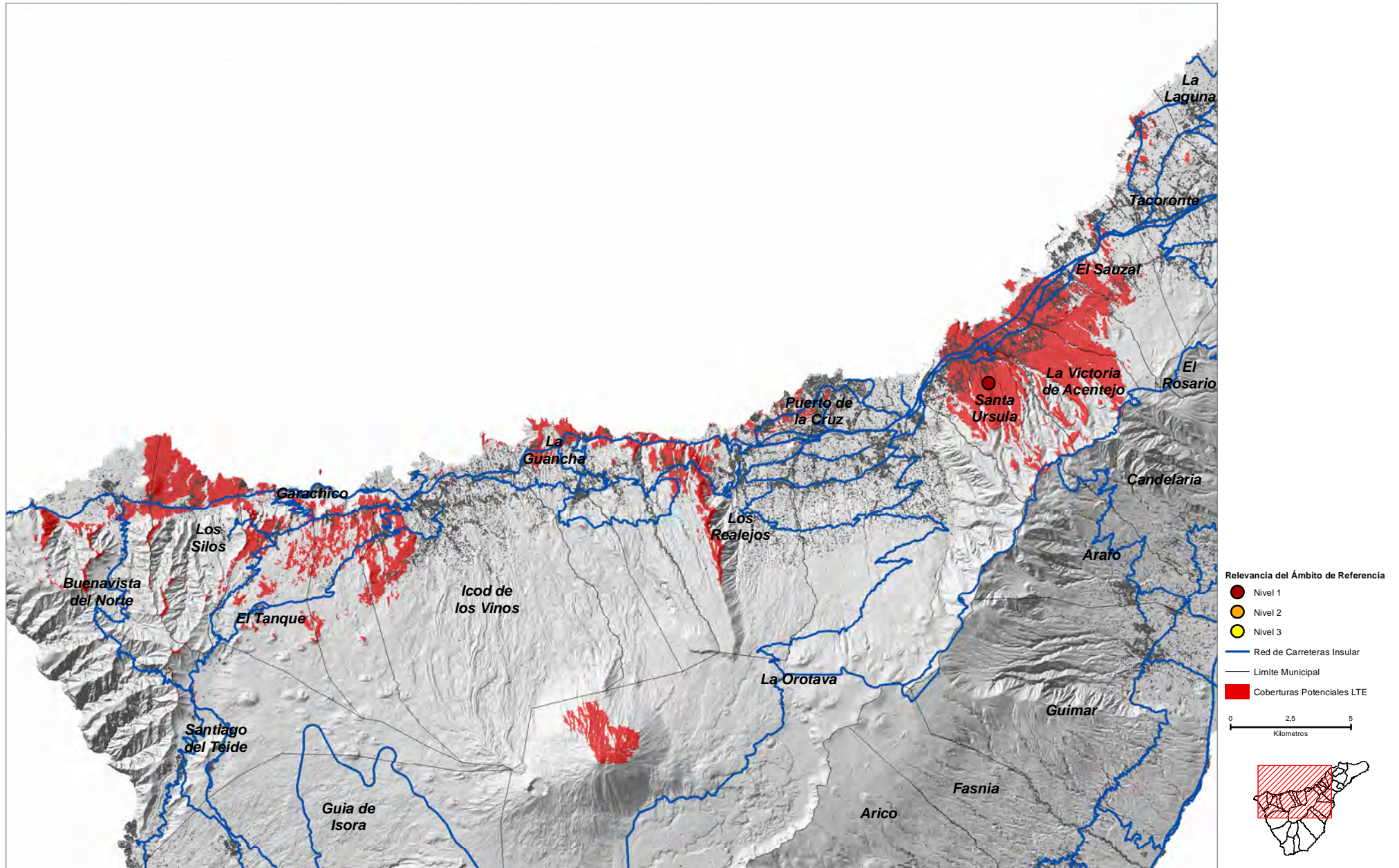
- Nivel 1
- Nivel 2
- Nivel 3
- Red de Carreteras Insular
- Limite Municipal
- Coberturas Potenciales LTE

0 2,75 5,5
Kilometros



COORDENADAS DE REFERENCIA WGS84-UTM28N: X: 355110 Y: 3144190

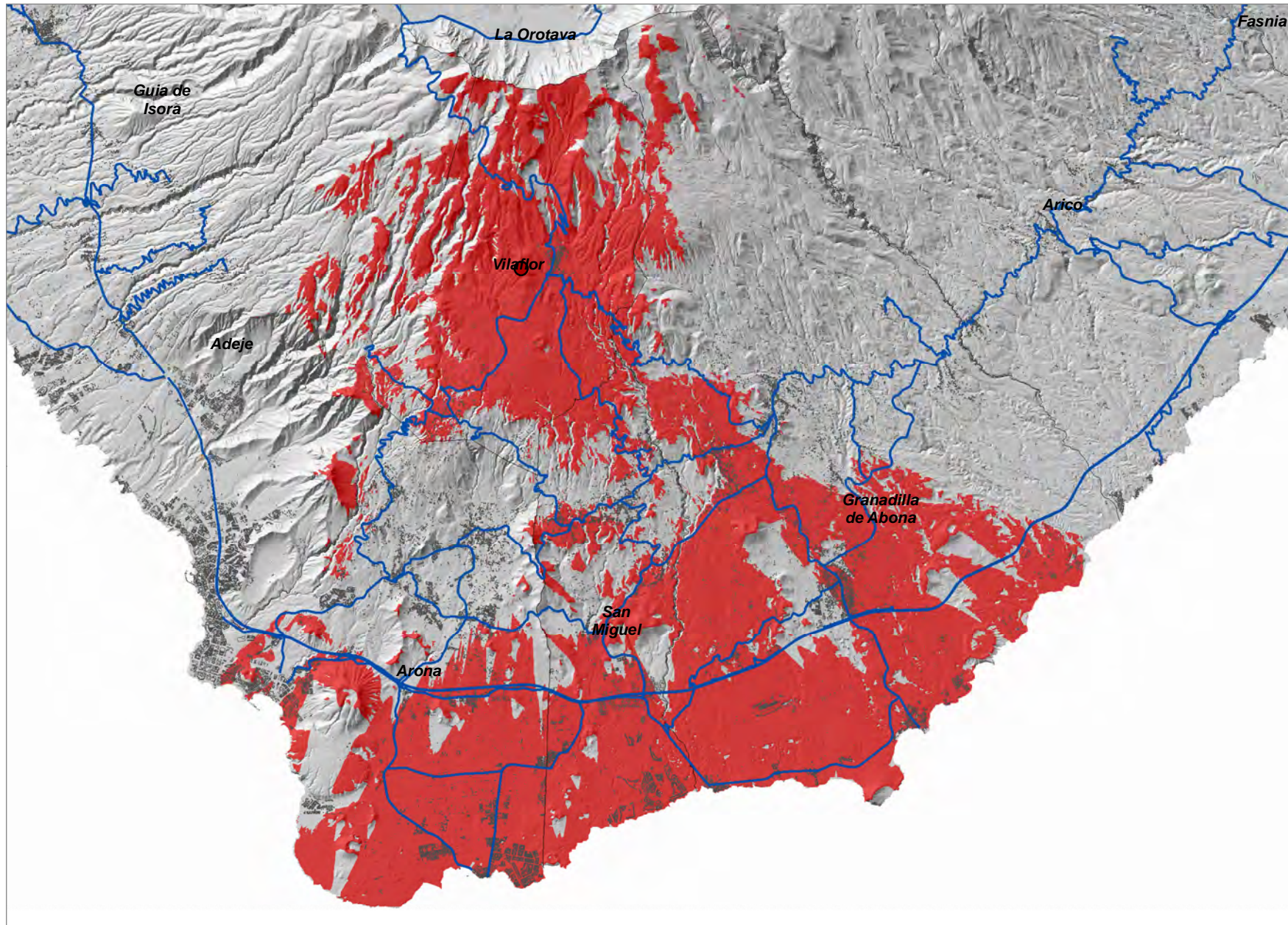
Cobertura Territorial del Servicio de Telefonía Móvil LTE



Montaña Los Lirios (VIL_01)

Cobertura Territorial del Servicio de Telefonía Móvil LTE

COORDENADAS DE REFERENCIA WGS84-UTM28N: X: **338281** Y: **3115443**



- Relevancia del Ámbito de Referencia
- Nivel 1
 - Nivel 2
 - Nivel 3
 - Red de Carreteras Insular
 - Limite Municipal
 - Coberturas Potenciales LTE

