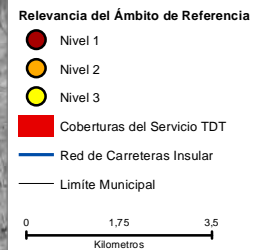
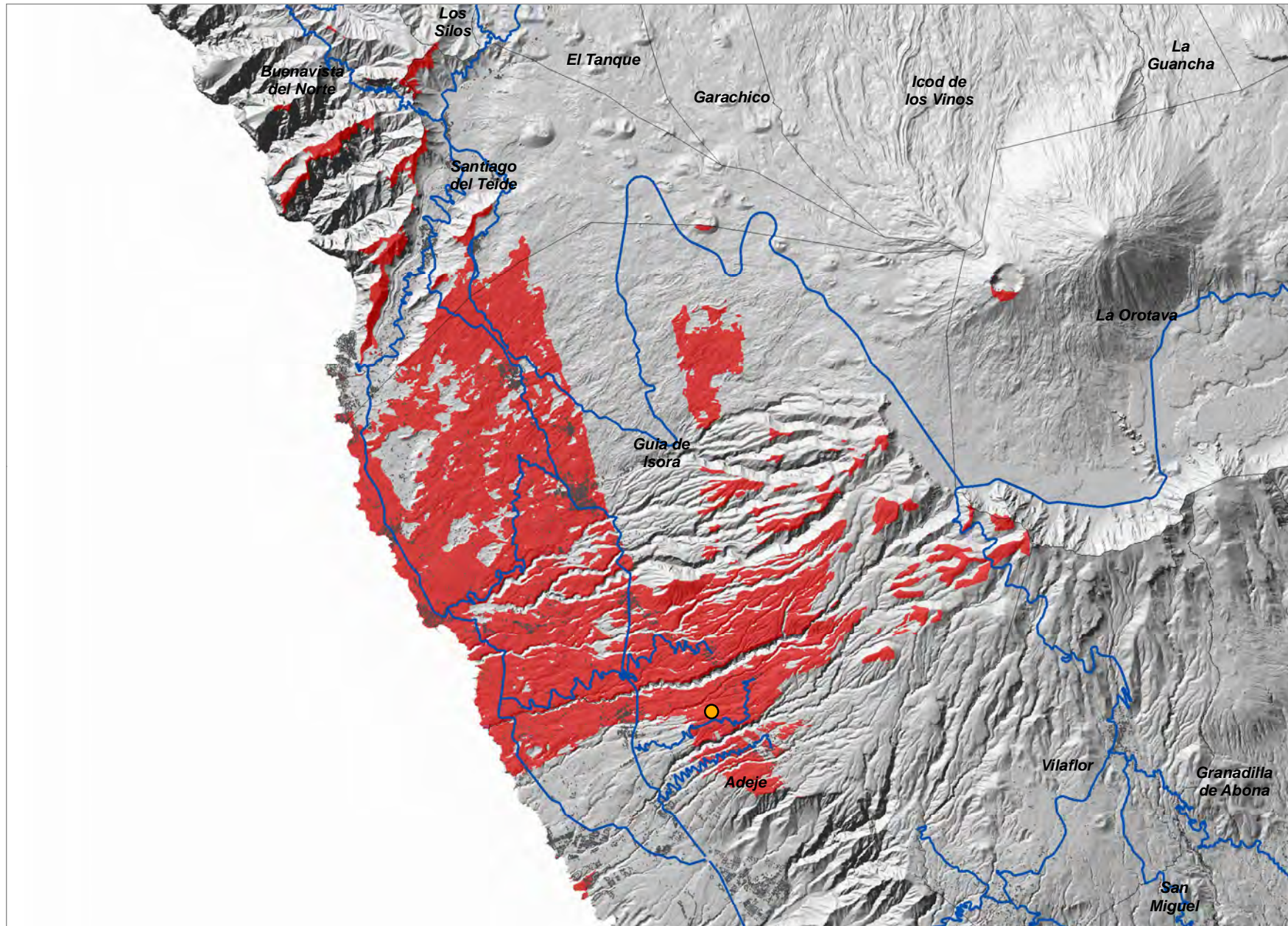


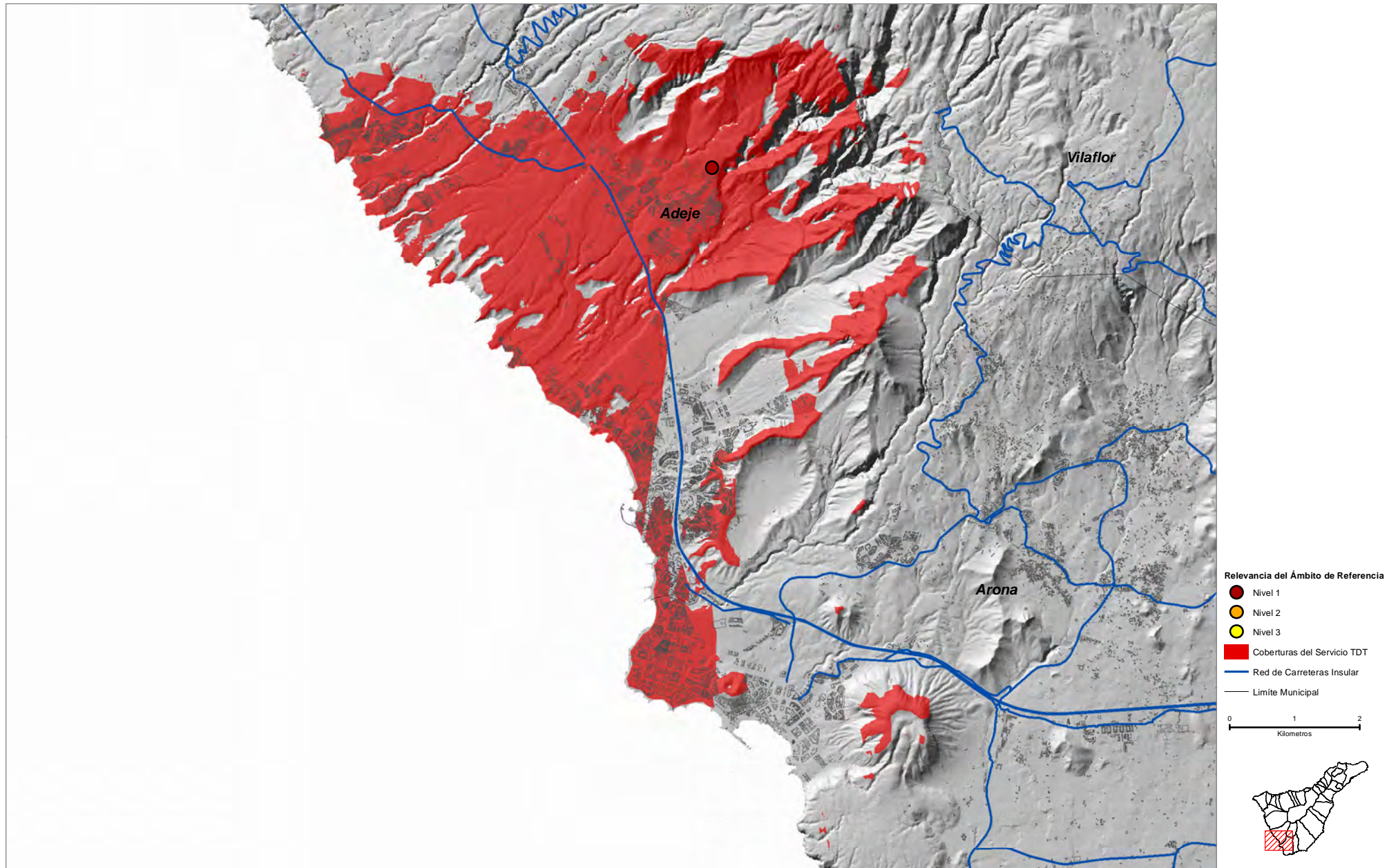
COORDENADAS DE REFERENCIA WGS84-UTM28N: X: 328819 Y: 3116304

Cobertura Territorial del Servicio de Radiodifusión de Televisión Digital Terrestre (TDT)



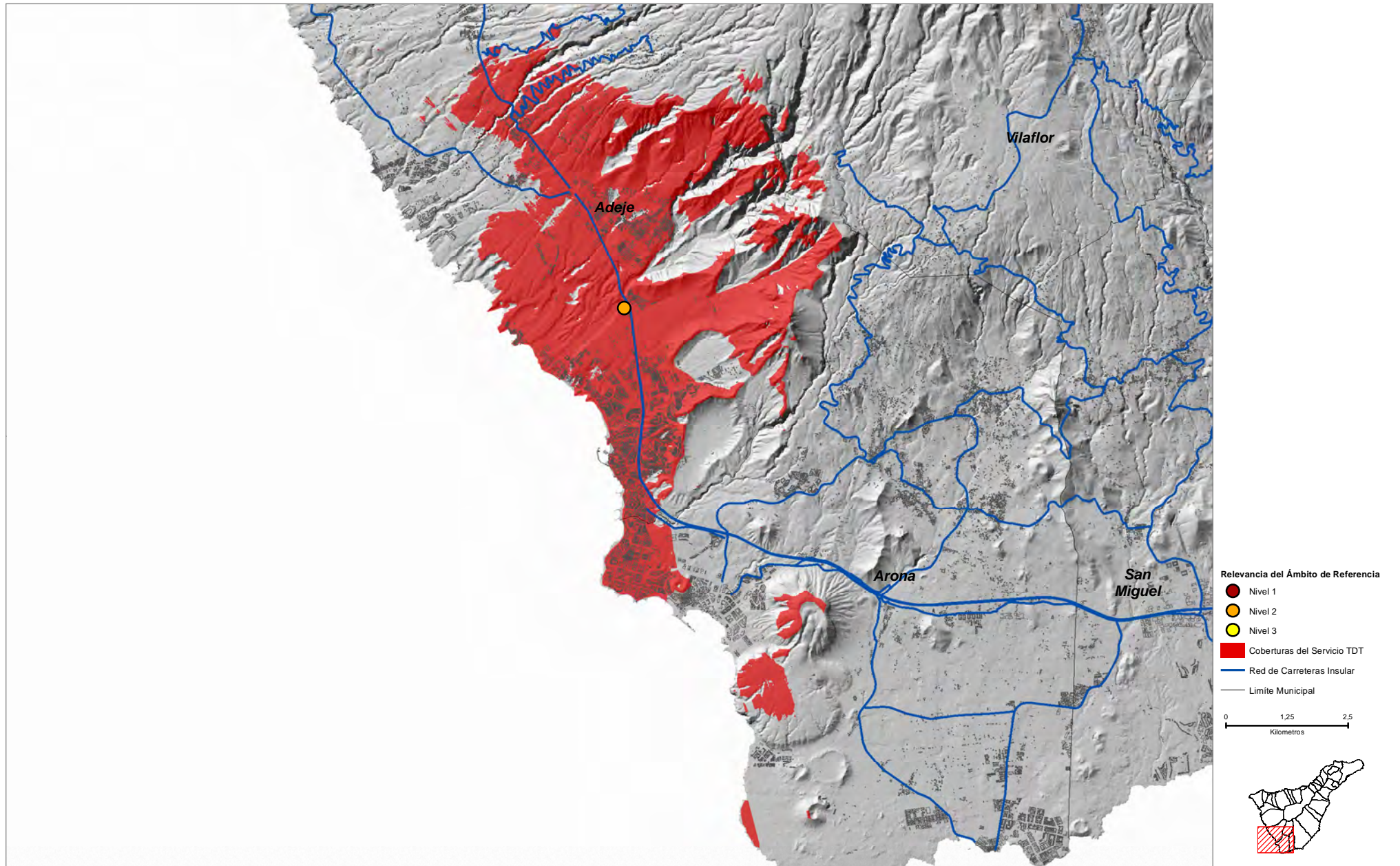
COORDENADAS DE REFERENCIA WGS84-UTM28N: X: 330619 Y: 3112457

Cobertura Territorial del Servicio de Radiodifusión de Televisión Digital Terrestre (TDT)



COORDENADAS DE REFERENCIA WGS84-UTM28N: X: 329762 Y: 3110142

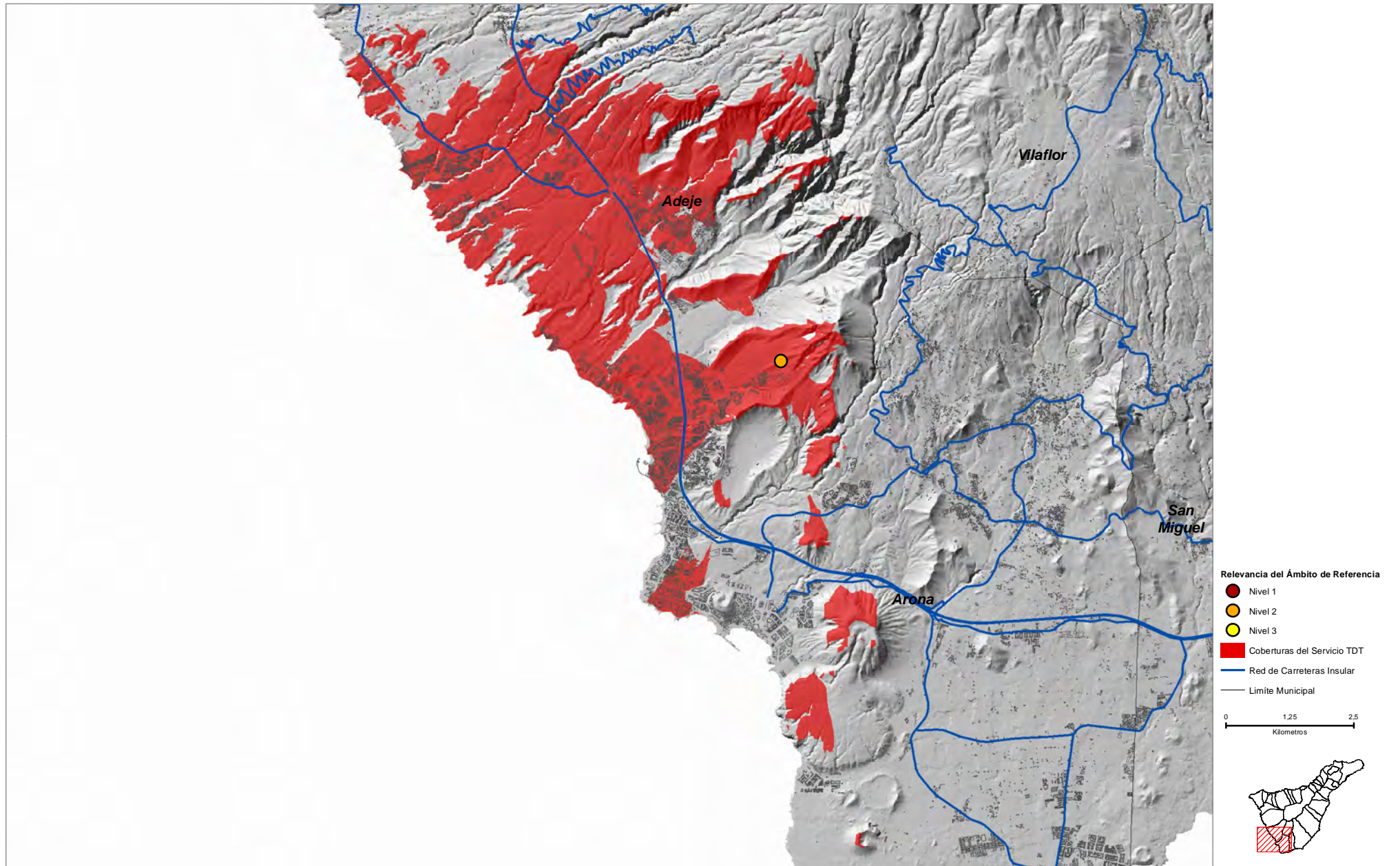
Cobertura Territorial del Servicio de Radiodifusión de Televisión Digital Terrestre (TDT)



Roque del Conde (ADJ_07)

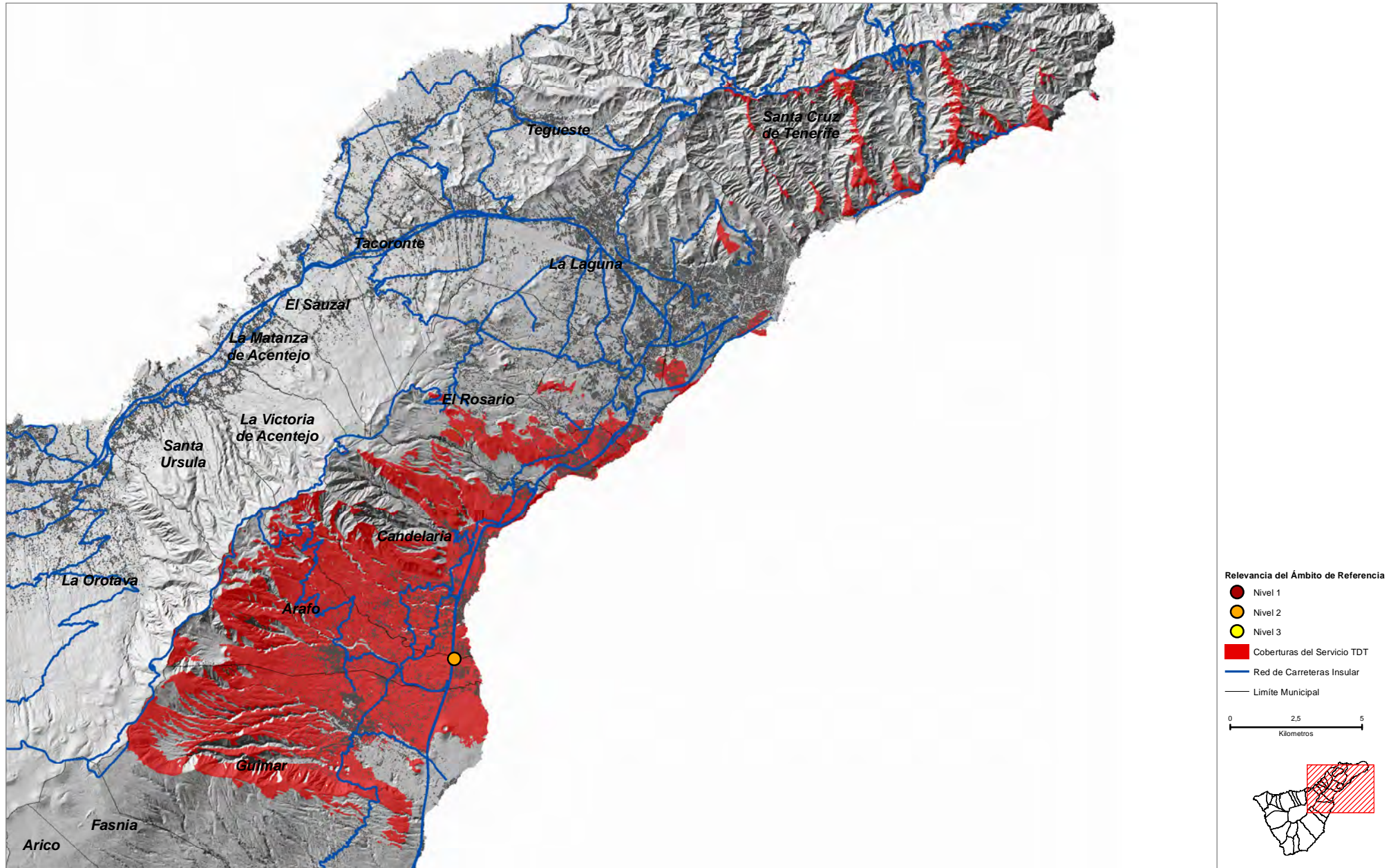
COORDENADAS DE REFERENCIA WGS84-UTM28N: X: 332032 Y: 3109181

Cobertura Territorial del Servicio de Radiodifusión de Televisión Digital Terrestre (TDT)



COORDENADAS DE REFERENCIA WGS84-UTM28N: X: 365408 Y: 3135476

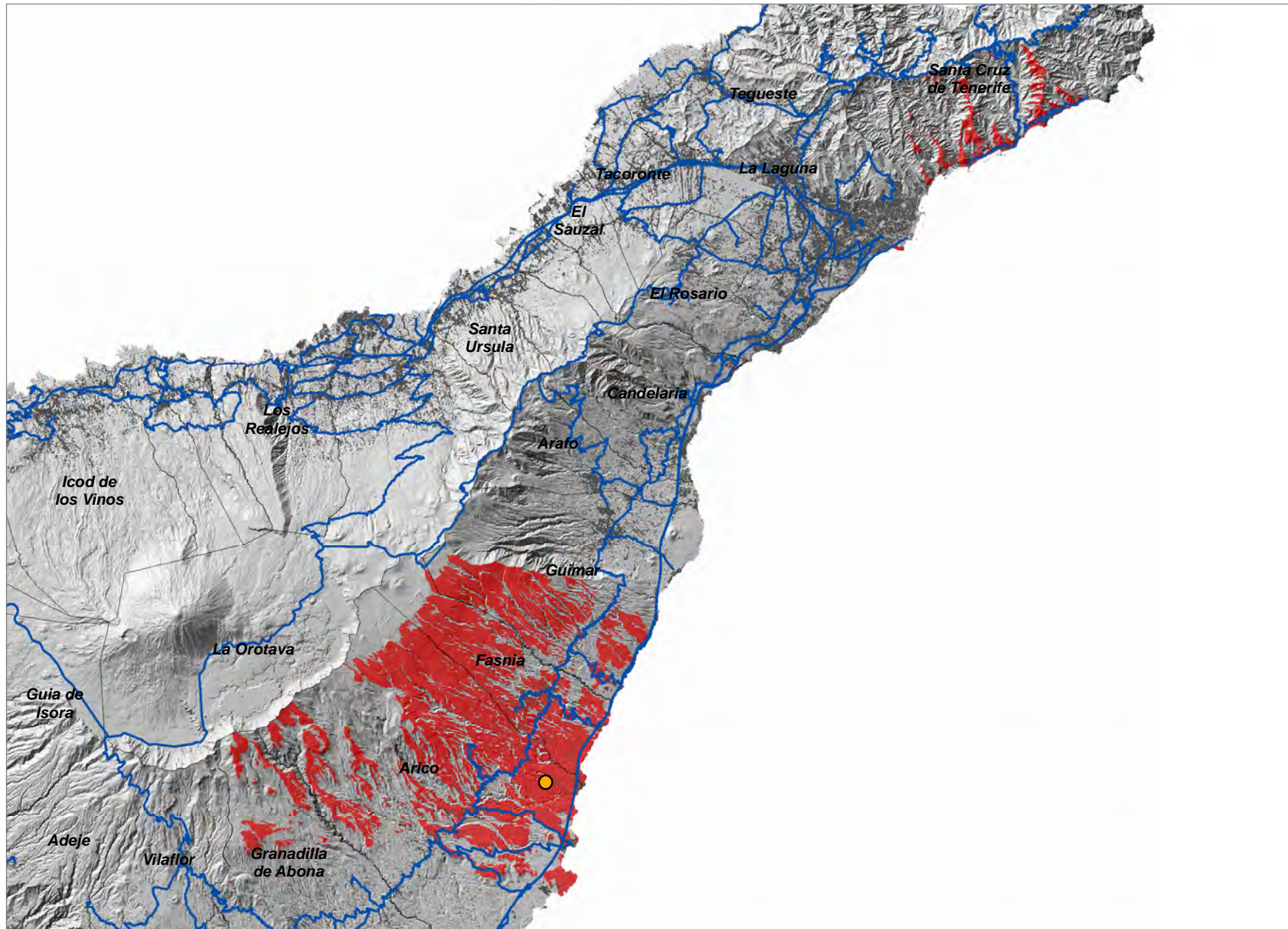
Cobertura Territorial del Servicio de Radiodifusión de Televisión Digital Terrestre (TDT)



Lomo de Abote (ARI_02)

COORDENADAS DE REFERENCIA WGS84-UTM28N: X: **358350** Y: **3119658**

Cobertura Territorial del Servicio de Radiodifusión de Televisión Digital Terrestre (TDT)



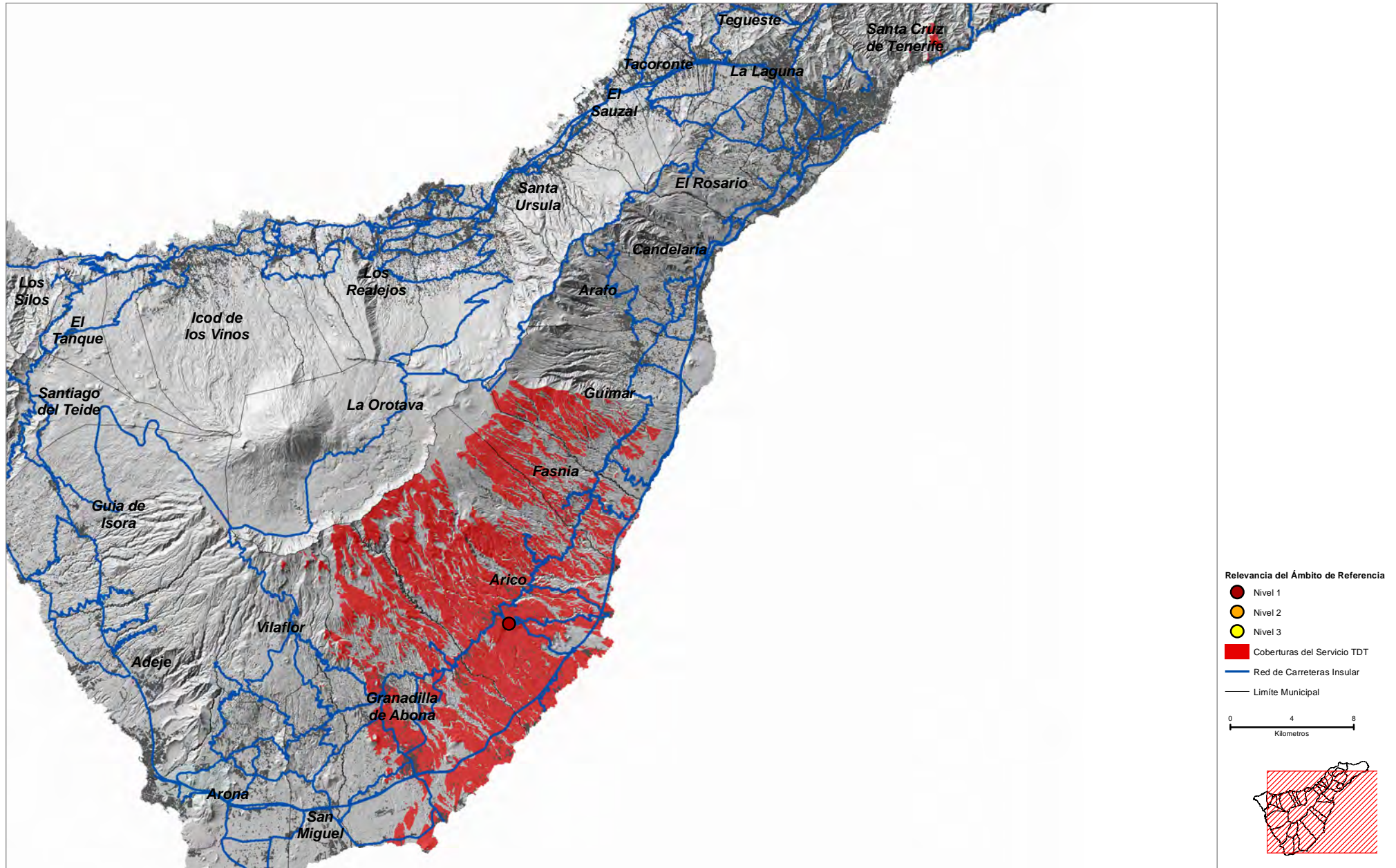
Relevancia del Ámbito de Referencia

- Nivel 1
- Nivel 2
- Nivel 3
- Coberturas del Servicio TDT
- Red de Carreteras Insular
- Limite Municipal

0 3,5 7
Kilómetros

COORDENADAS DE REFERENCIA WGS84-UTM28N: X: 353249 Y: 3115851

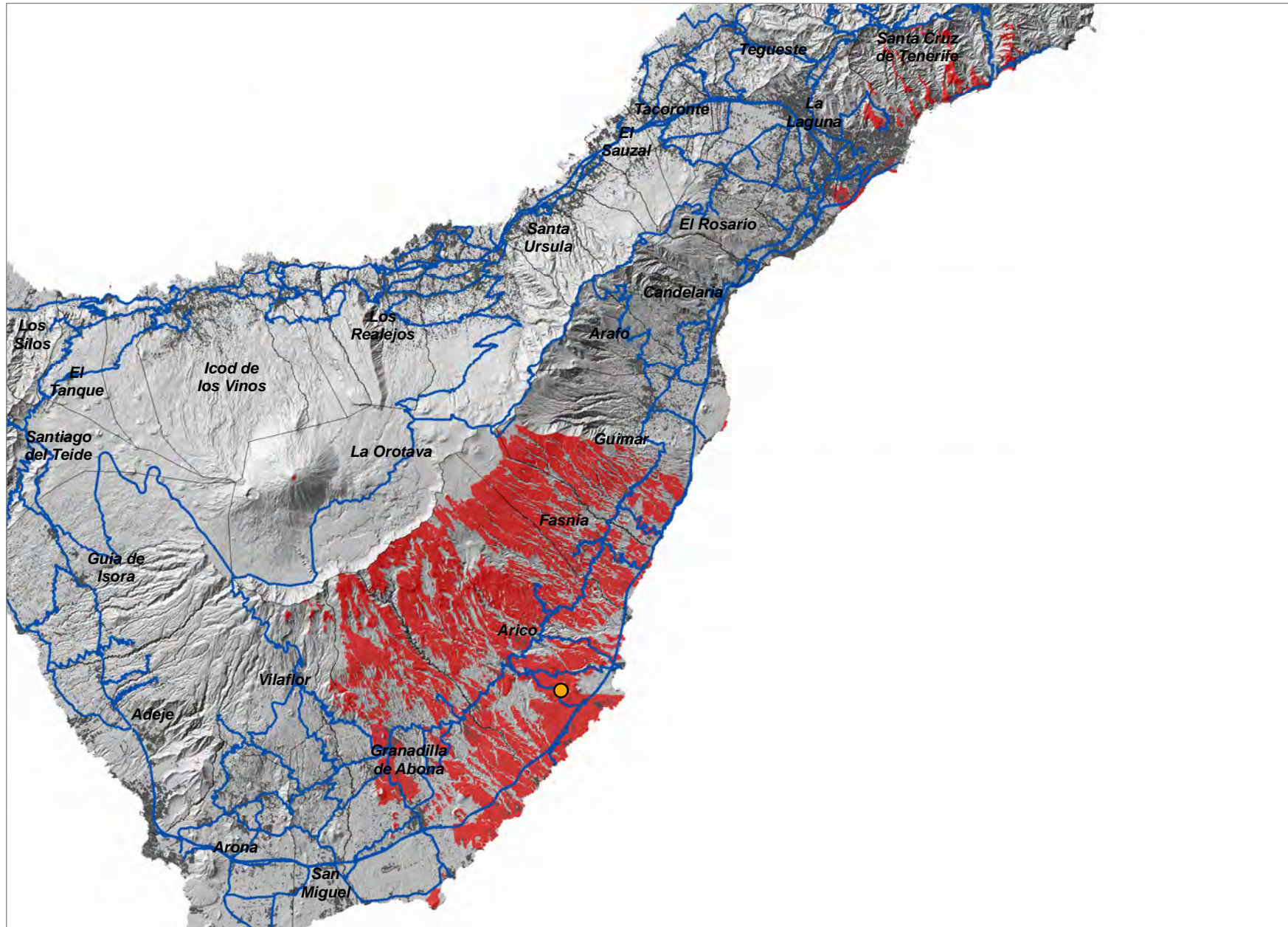
Cobertura Territorial del Servicio de Radiodifusión de Televisión Digital Terrestre (TDT)



Reverón (ARI_05)

COORDENADAS DE REFERENCIA WGS84-UTM28N: X: **355956** Y: **3114909**

Cobertura Territorial del Servicio de Radiodifusión de Televisión Digital Terrestre (TDT)



Relevancia del Ámbito de Referencia

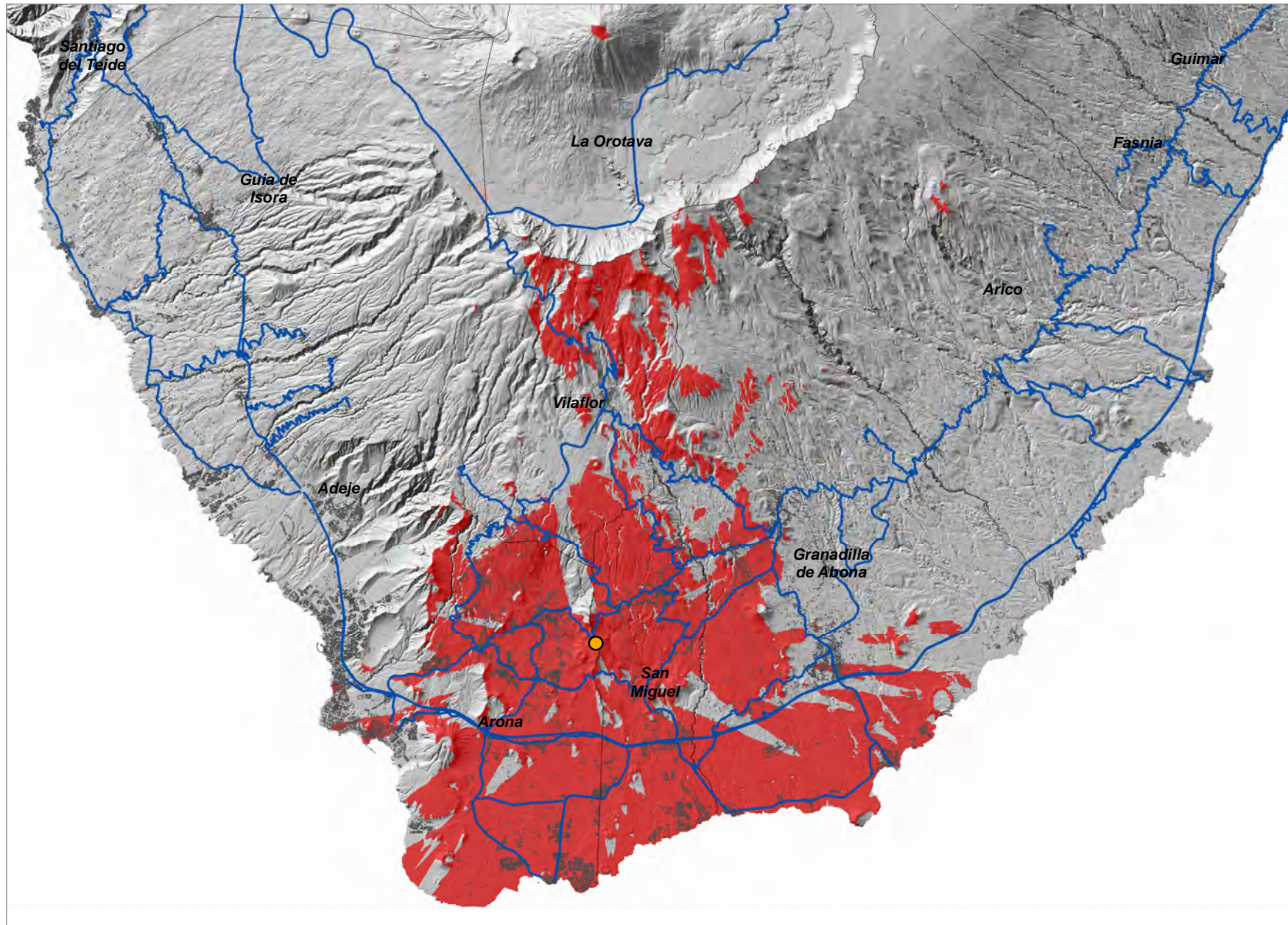
- Nivel 1
- Nivel 2
- Nivel 3
- Coberturas del Servicio TDT
- Red de Carreteras Insular
- Limite Municipal

0 4,25 8,5
Kilómetros

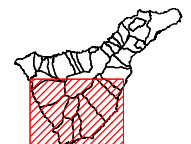
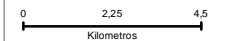


COORDENADAS DE REFERENCIA WGS84-UTM28N: X: 338821 Y: 3107270

Cobertura Territorial del Servicio de Radiodifusión de Televisión Digital Terrestre (TDT)



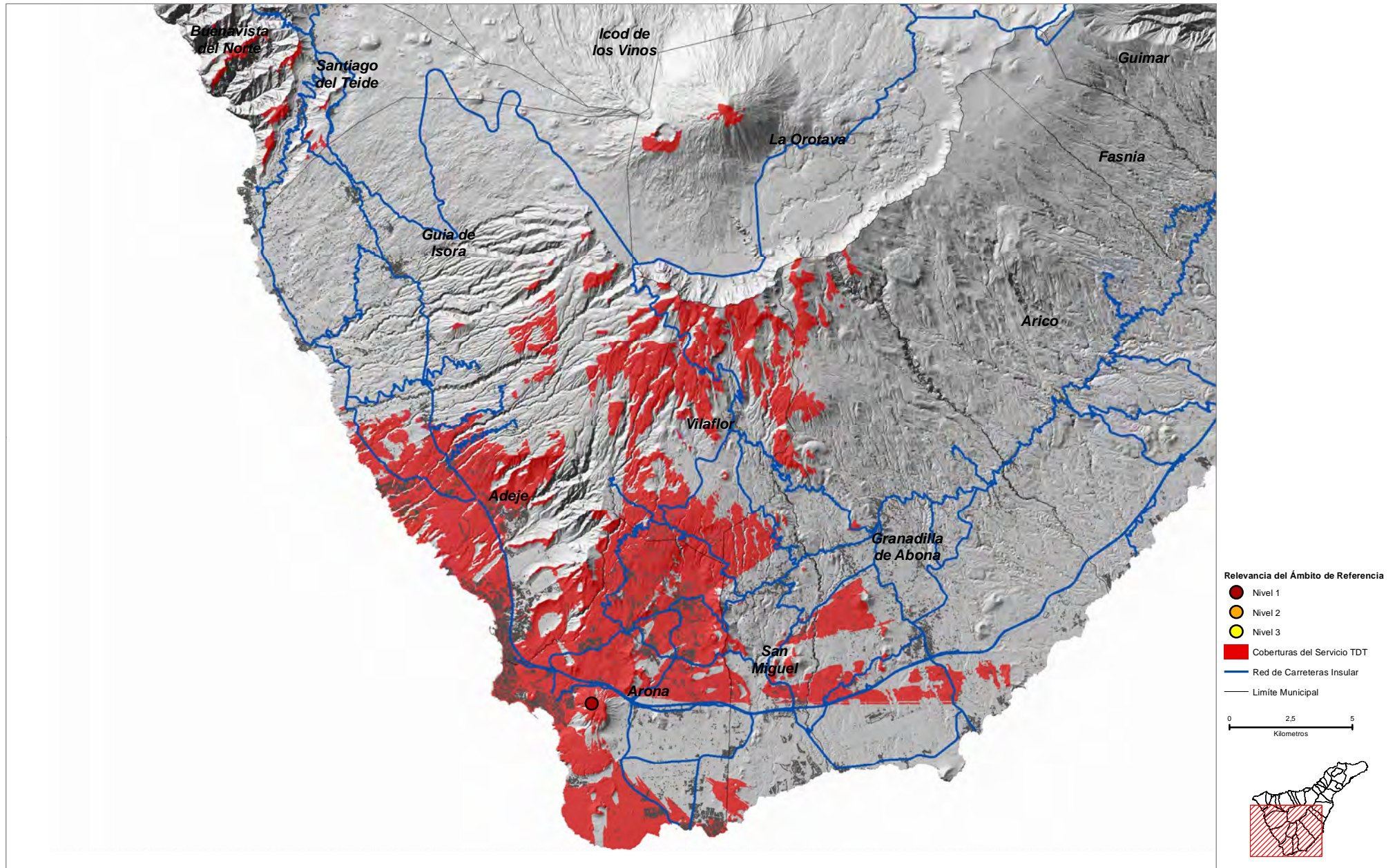
- Relevancia del Ámbito de Referencia
- Nivel 1
 - Nivel 2
 - Nivel 3
 - Coberturas del Servicio TDT
 - Red de Carreteras Insular
 - Limite Municipal



Montaña de Guaza-1 (ARO_05)

COORDENADAS DE REFERENCIA WGS84-UTM28N: X: **333391** Y: **3104131**

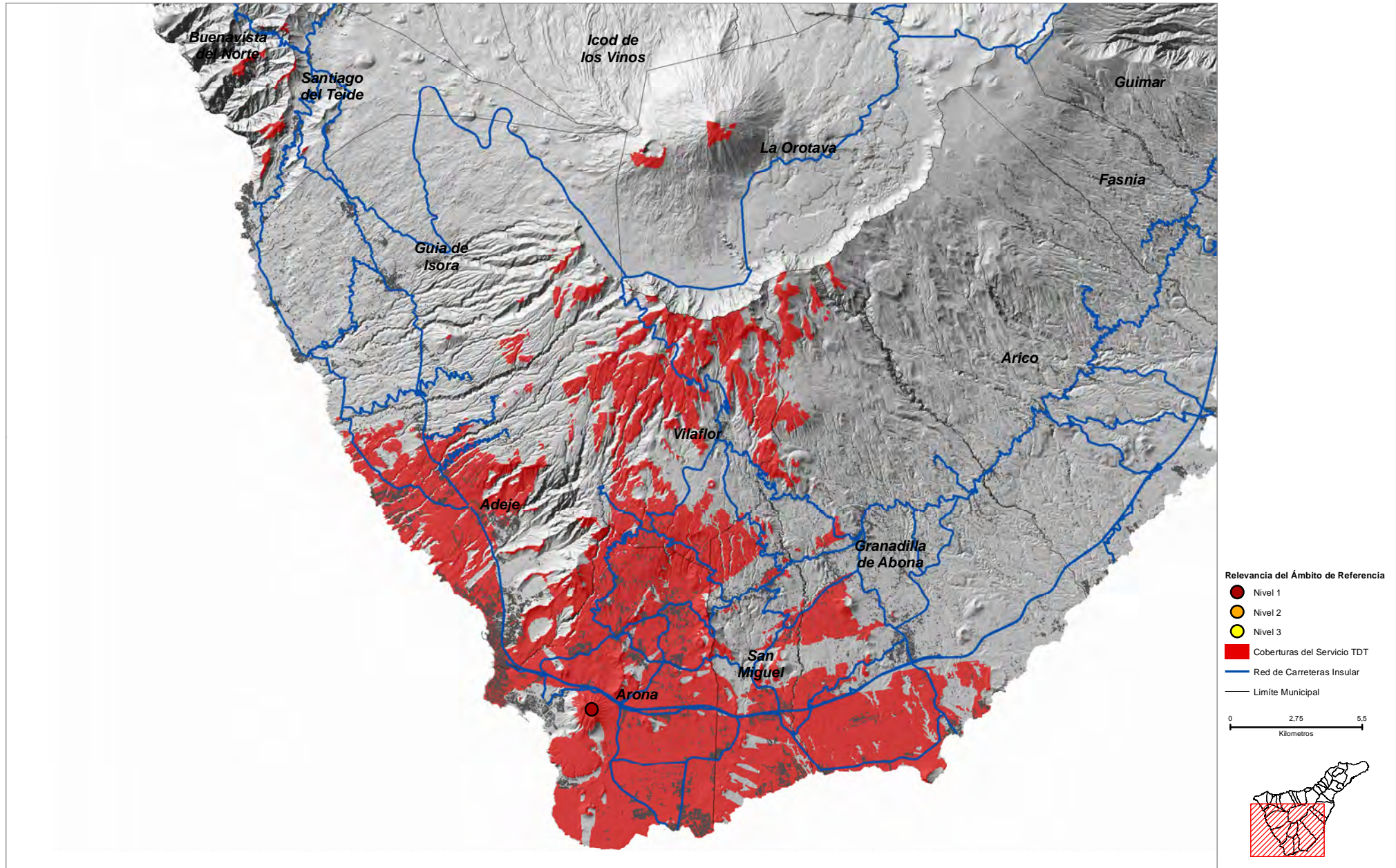
Cobertura Territorial del Servicio de Radiodifusión de Televisión Digital Terrestre (TDT)



Montaña de Guaza-2 (ARO_06)

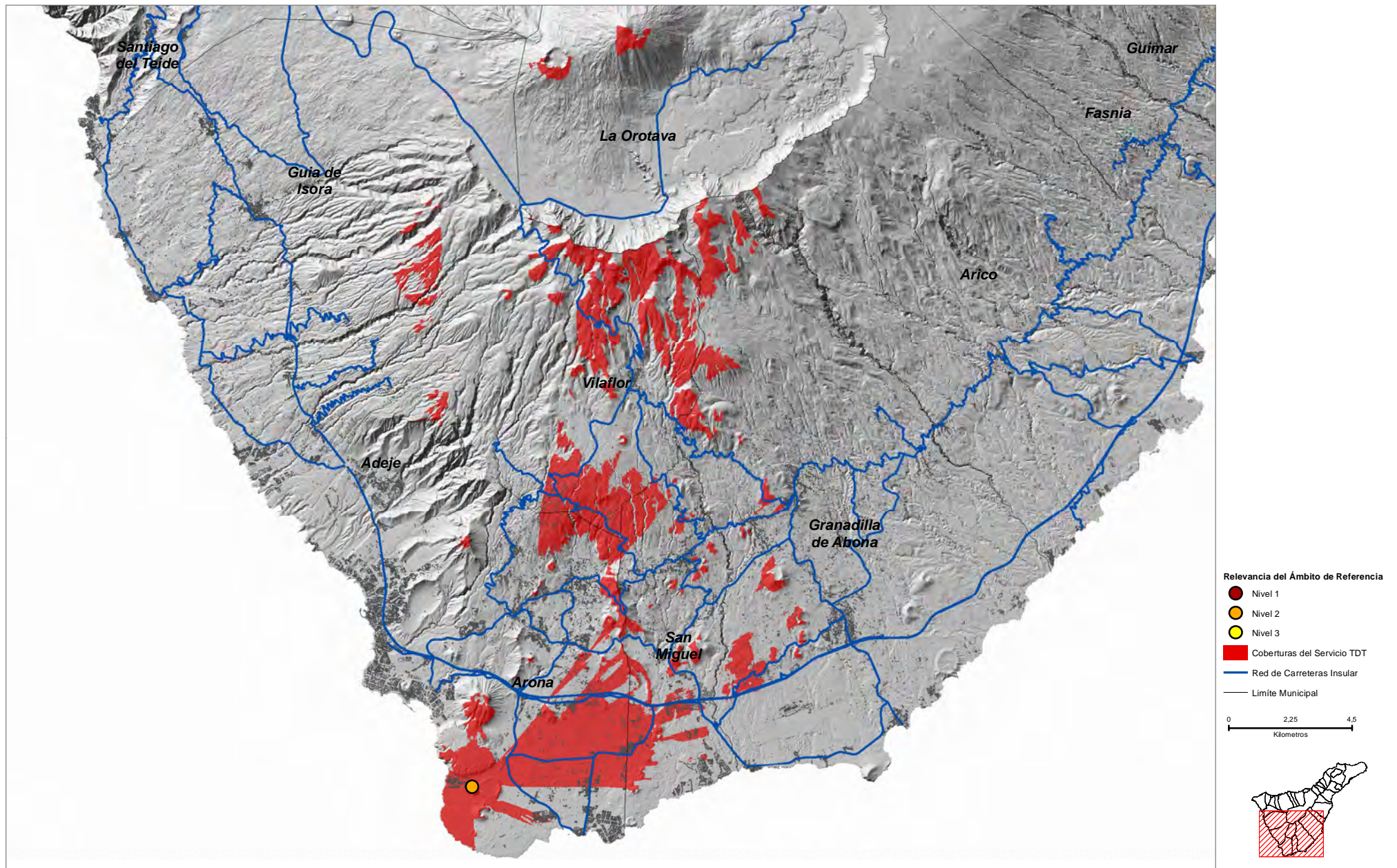
COORDENADAS DE REFERENCIA WGS84-UTM28N: X: 333823 Y: 3104043

Cobertura Territorial del Servicio de Radiodifusión de Televisión Digital Terrestre (TDT)



COORDENADAS DE REFERENCIA WGS84-UTM28N: X: 333316 Y: 3100784

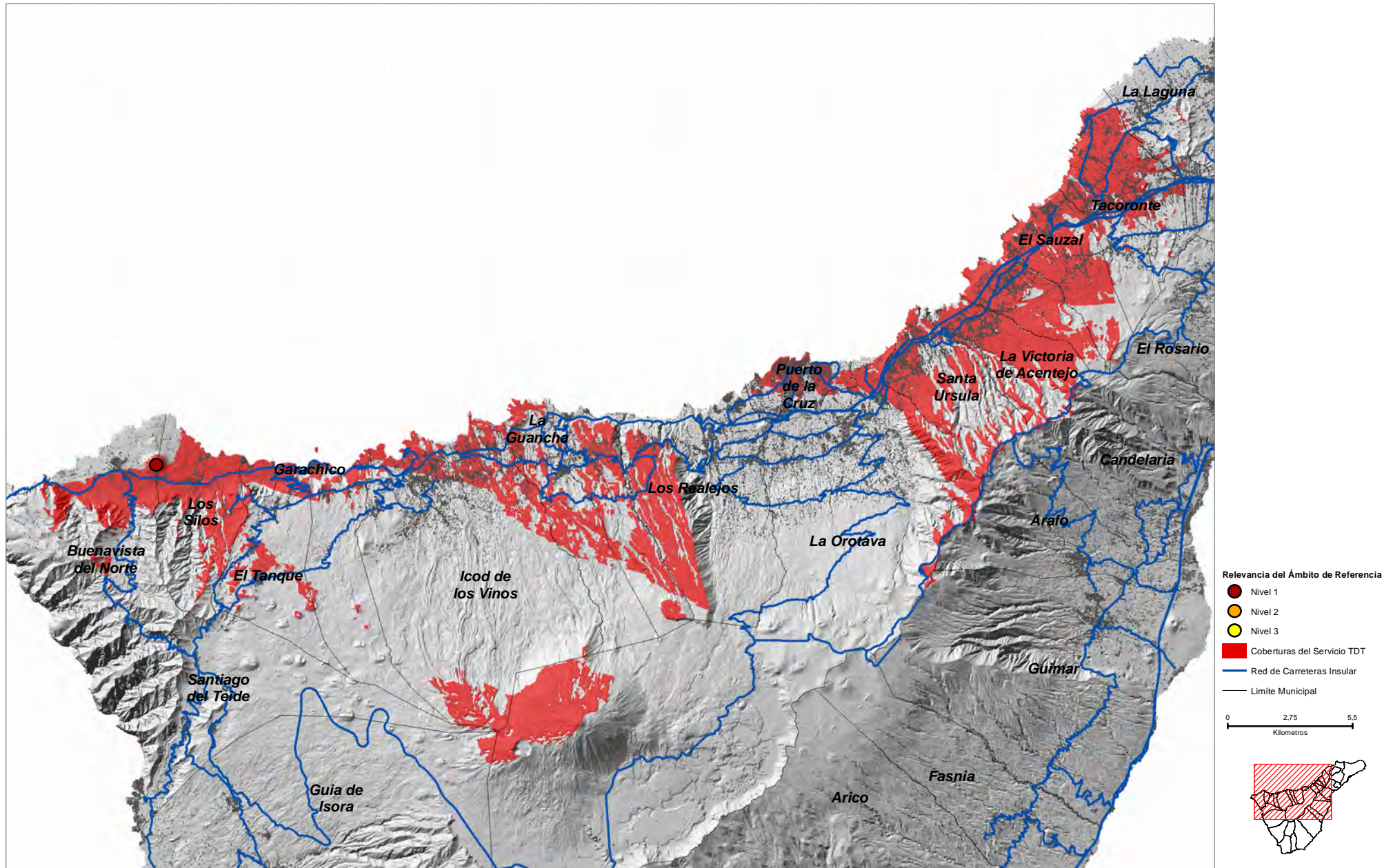
Cobertura Territorial del Servicio de Radiodifusión de Televisión Digital Terrestre (TDT)



Montaña de Taco-1 (BUE_02)

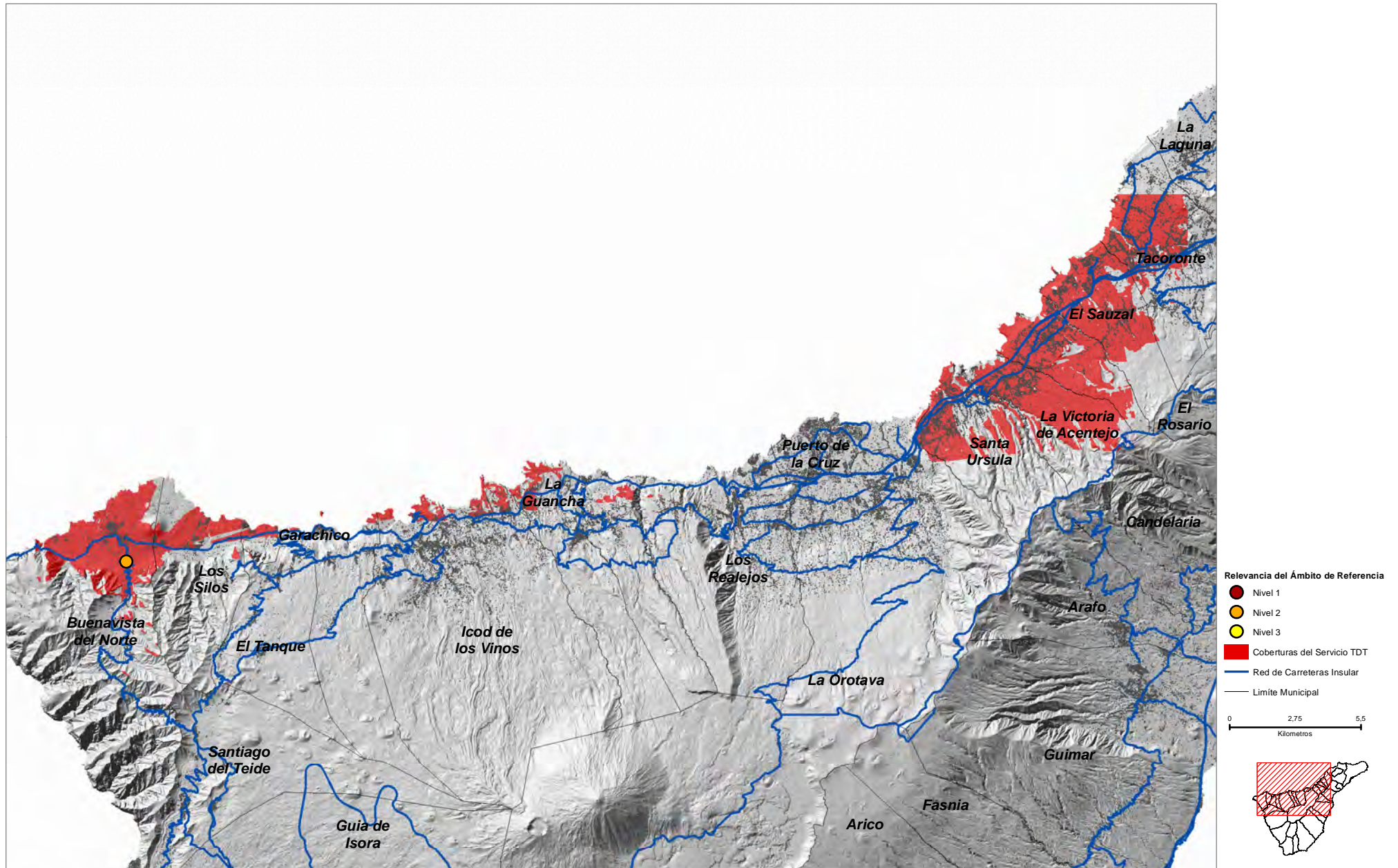
COORDENADAS DE REFERENCIA WGS84-UTM28N: X: 320260 Y: 3139817

Cobertura Territorial del Servicio de Radiodifusión de Televisión Digital Terrestre (TDT)



COORDENADAS DE REFERENCIA WGS84-UTM28N: X: 319111 Y: 3138496

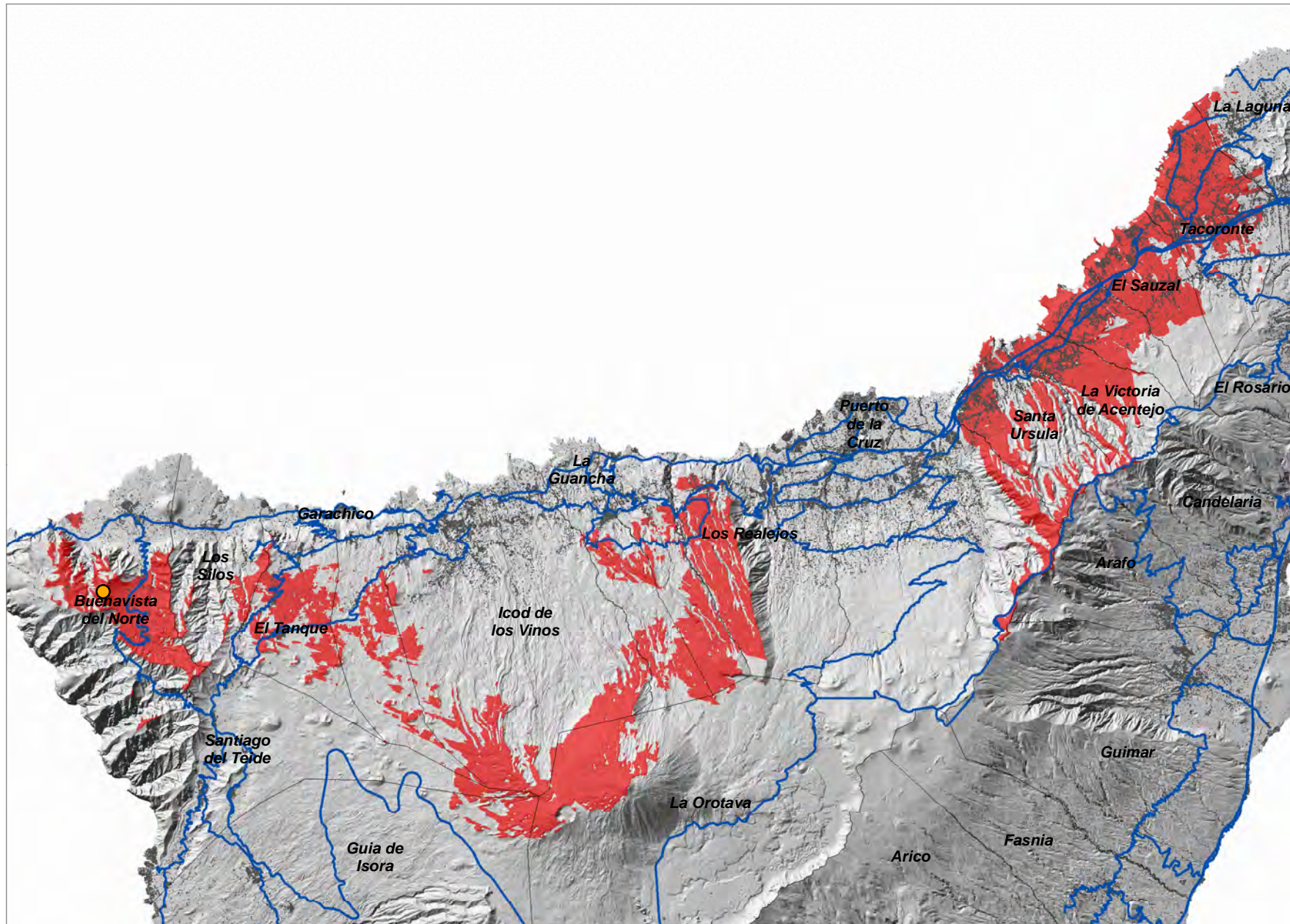
Cobertura Territorial del Servicio de Radiodifusión de Televisión Digital Terrestre (TDT)



Teno Alto (BUE_04)

COORDENADAS DE REFERENCIA WGS84-UTM28N: X: 317506 Y: 3136433

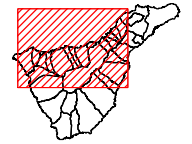
Cobertura Territorial del Servicio de Radiodifusión de Televisión Digital Terrestre (TDT)



Relevancia del Ámbito de Referencia

- Nivel 1
- Nivel 2
- Nivel 3
- Coberturas del Servicio TDT
- Red de Carreteras Insular
- Limite Municipal

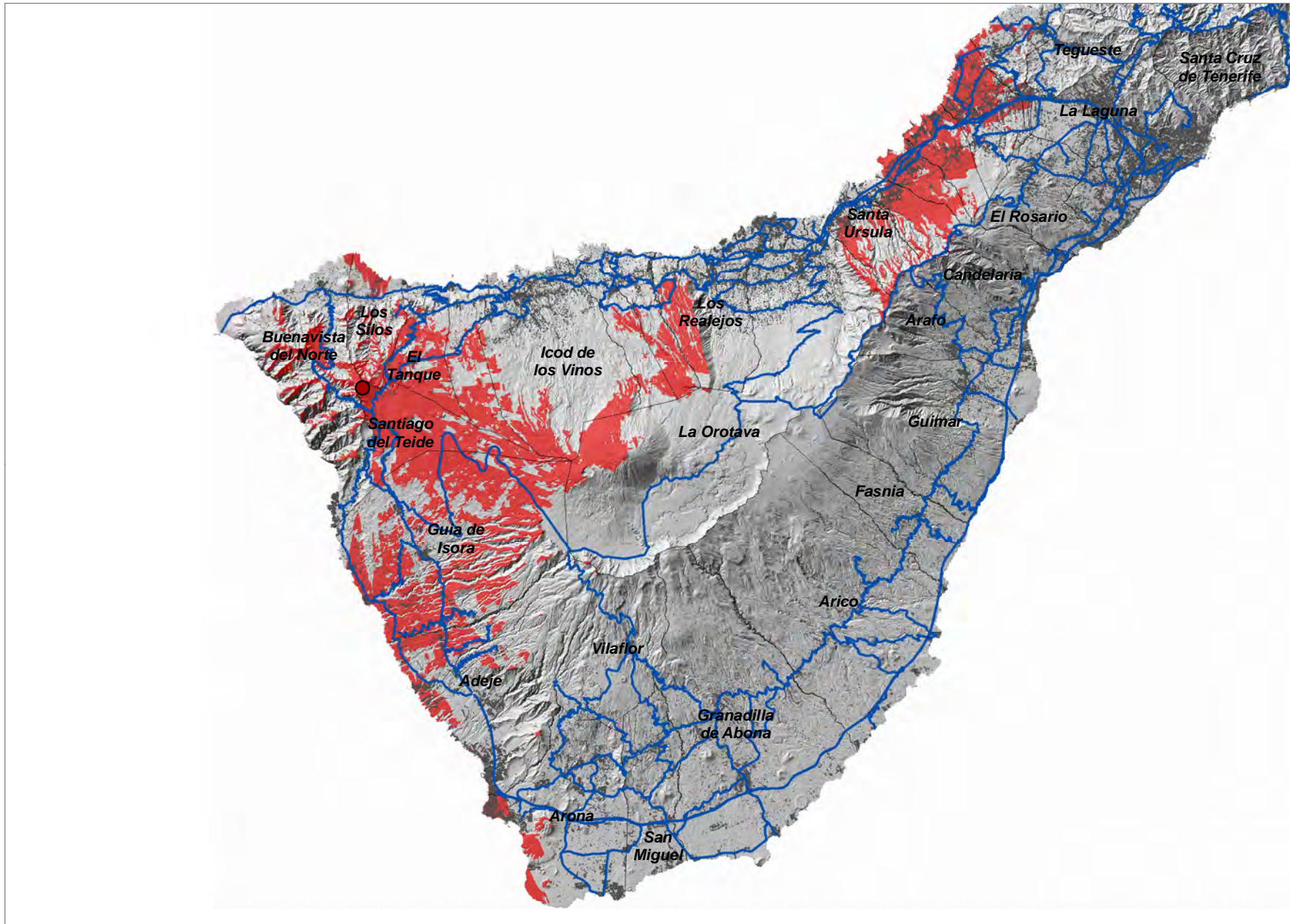
0 275 5.5
Kilómetros



Cruz de Gala (BUE_05)

COORDENADAS DE REFERENCIA WGS84-UTM28N: X: **321293** Y: **3133013**

Cobertura Territorial del Servicio de Radiodifusión de Televisión Digital Terrestre (TDT)



Relevancia del Ámbito de Referencia

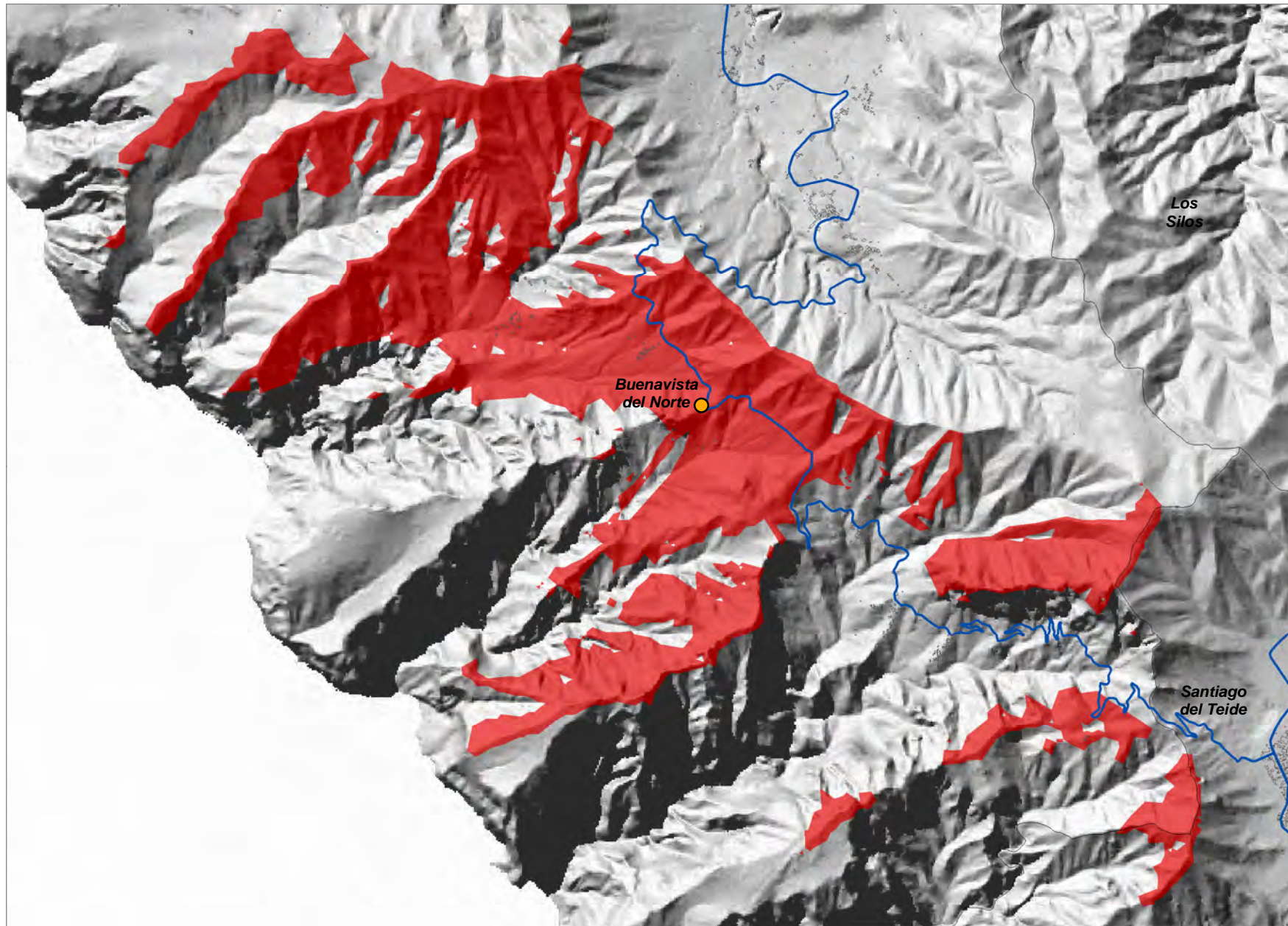
- Nivel 1
- Nivel 2
- Nivel 3
- Coberturas del Servicio TDT
- Red de Carreteras Insular
- Limite Municipal

0 4,5 9
Kilómetros

Los Carrizales (BUE_06)

COORDENADAS DE REFERENCIA WGS84-UTM28N: X: 318348 Y: 3133641

Cobertura Territorial del Servicio de Radiodifusión de Televisión Digital Terrestre (TDT)



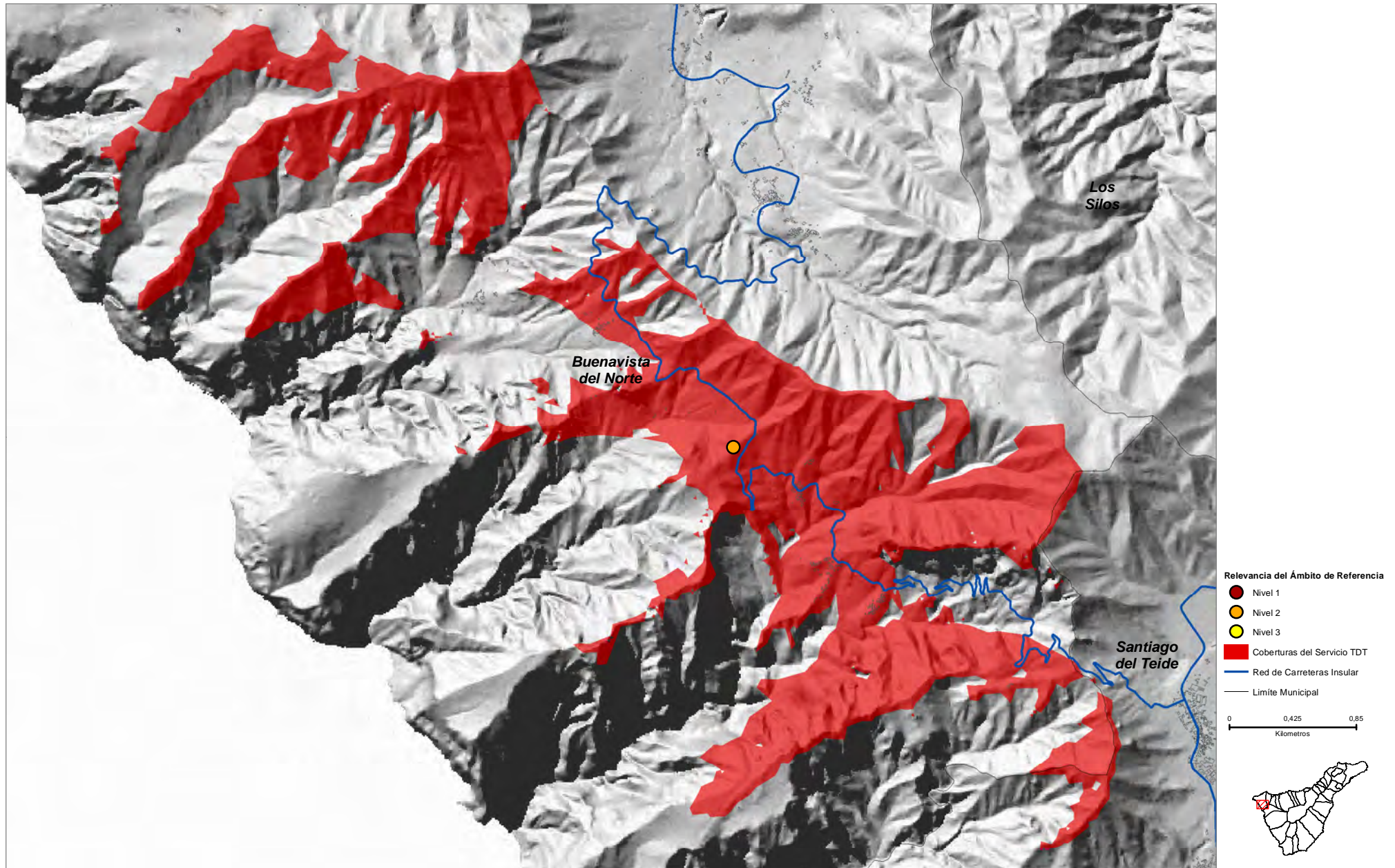
- Relevancia del Ámbito de Referencia
- Nivel 1
 - Nivel 2
 - Nivel 3
 - Coberturas del Servicio TDT
 - Red de Carreteras Insular
 - Limite Municipal

0 0,4 0,8
Kilometros



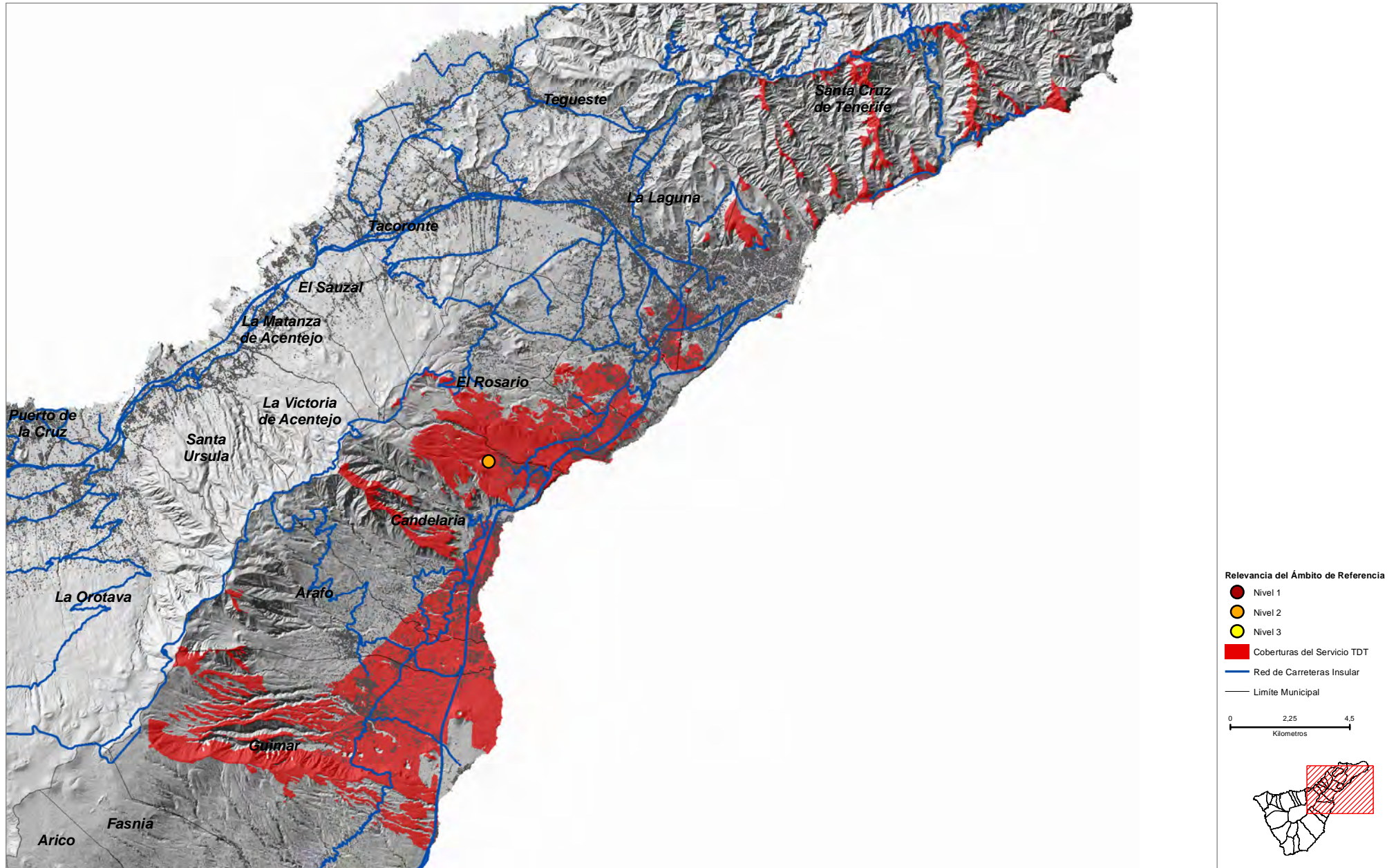
COORDENADAS DE REFERENCIA WGS84-UTM28N: X: 318888 Y: 3133168

Cobertura Territorial del Servicio de Radiodifusión de Televisión Digital Terrestre (TDT)



COORDENADAS DE REFERENCIA WGS84-UTM28N: X: 366178 Y: 3142360

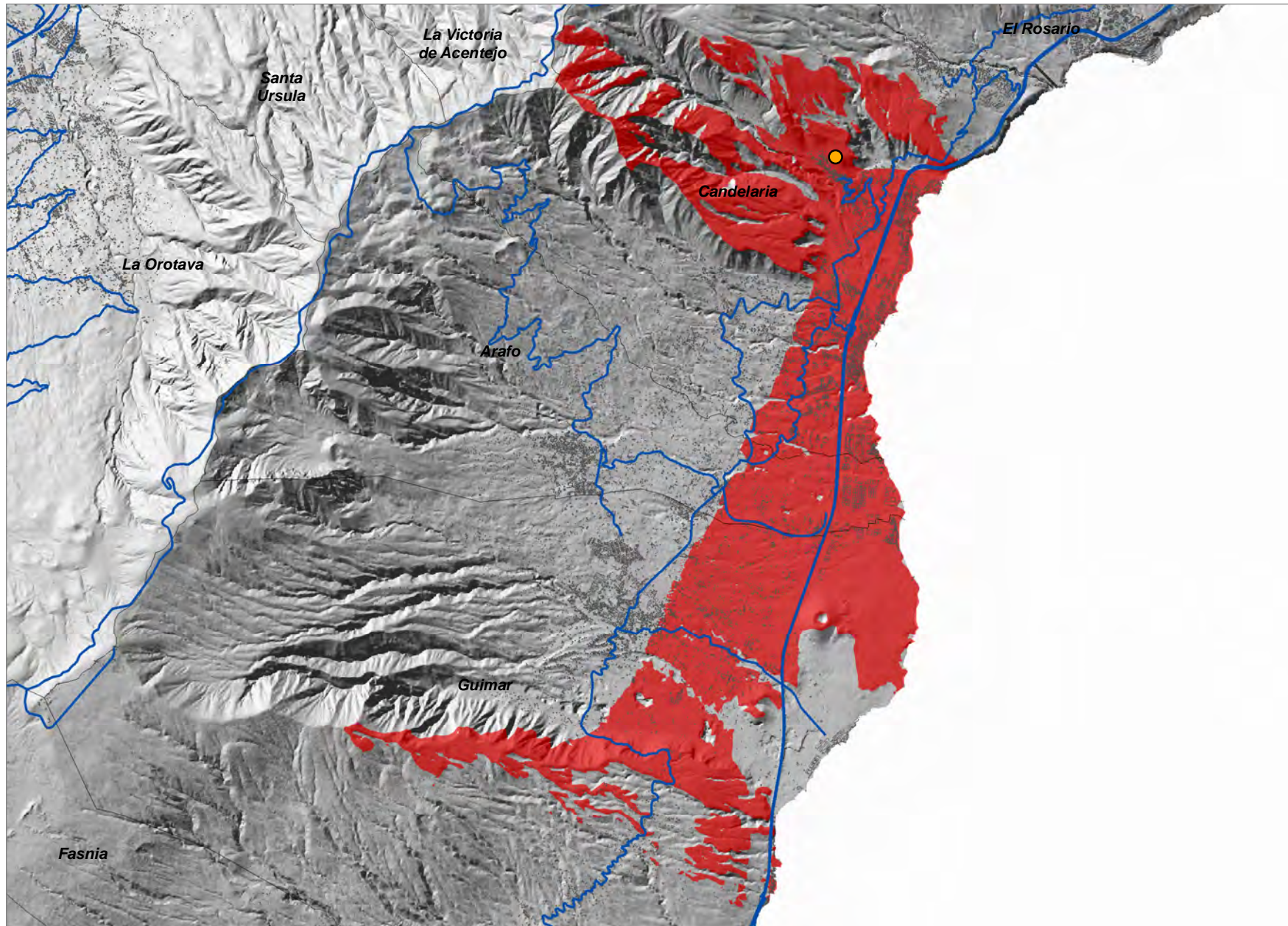
Cobertura Territorial del Servicio de Radiodifusión de Televisión Digital Terrestre (TDT)



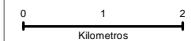
Iguste de Candelaria (CAN_06)

COORDENADAS DE REFERENCIA WGS84-UTM28N: X: 365288 Y: 3140699

Cobertura Territorial del Servicio de Radiodifusión de Televisión Digital Terrestre (TDT)



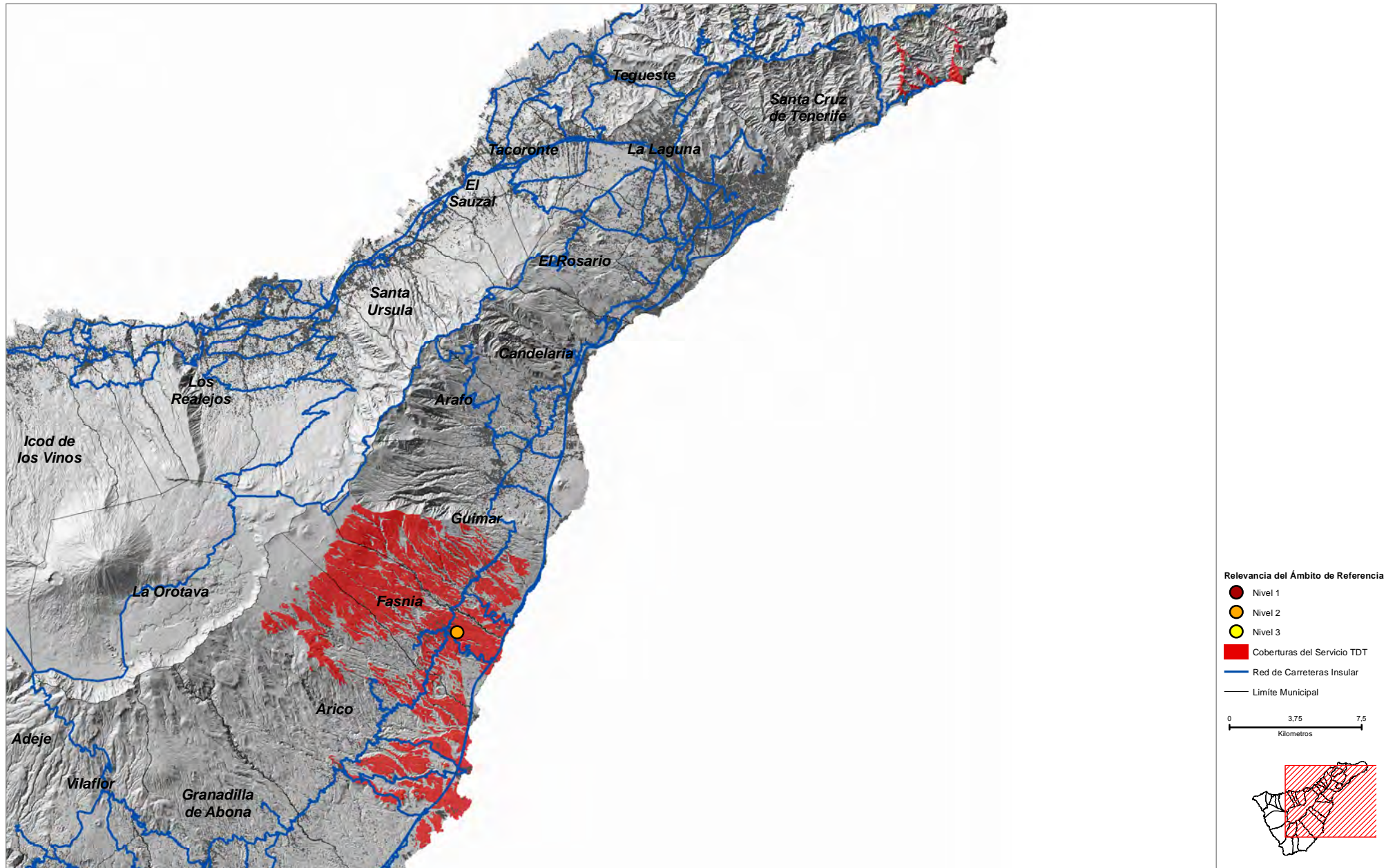
- Relevancia del Ámbito de Referencia
- Nivel 1
 - Nivel 2
 - Nivel 3
 - Coberturas del Servicio TDT
 - Red de Carreteras Insular
 - Limite Municipal



Lomo Tabares (FAS_02)

COORDENADAS DE REFERENCIA WGS84-UTM28N: X: 359210 Y: 3124305

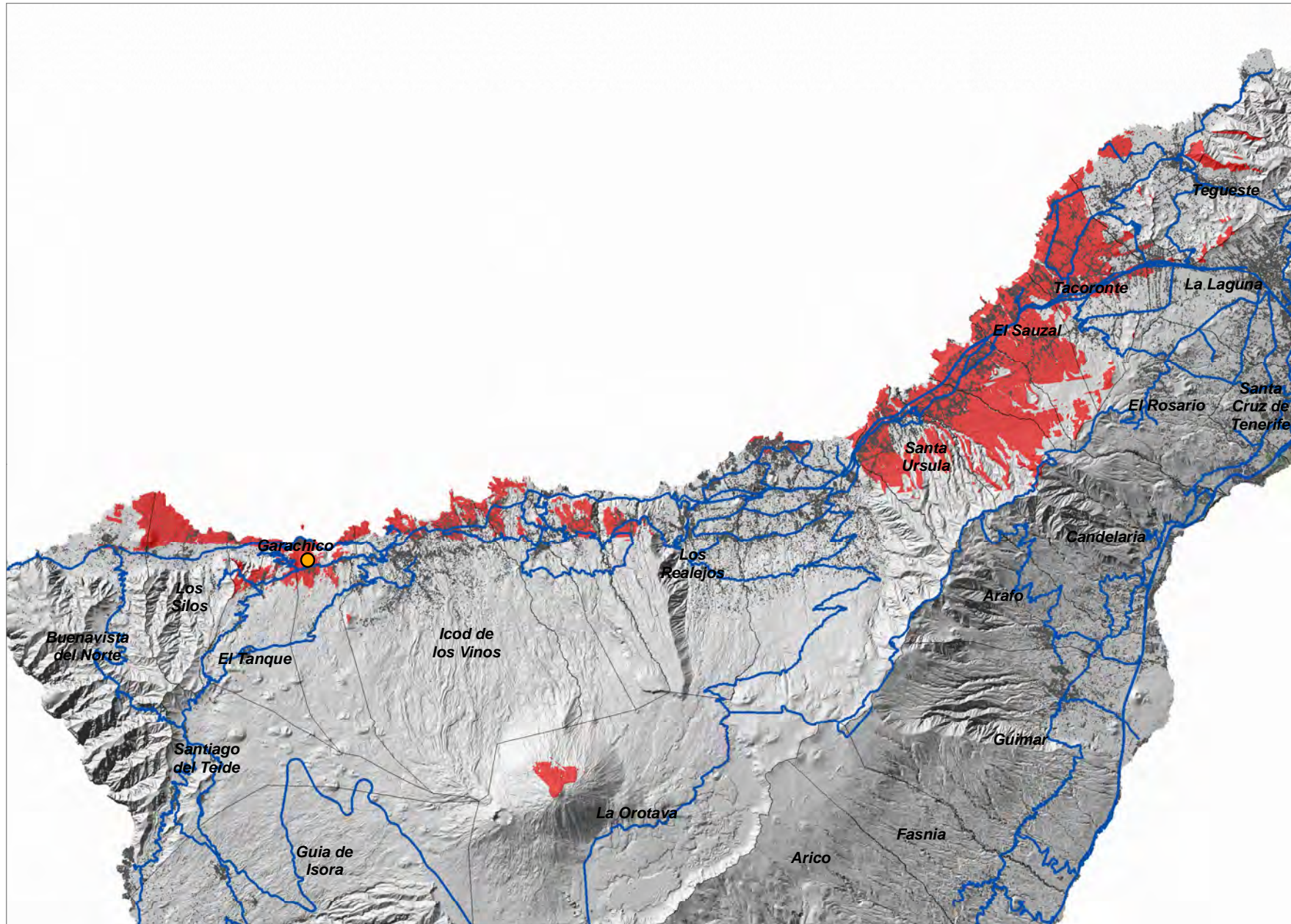
Cobertura Territorial del Servicio de Radiodifusión de Televisión Digital Terrestre (TDT)



El Lance-2 (GAR_04)

COORDENADAS DE REFERENCIA WGS84-UTM28N: X: **327562** Y: **3138962**

Cobertura Territorial del Servicio de Radiodifusión de Televisión Digital Terrestre (TDT)



Relevancia del Ámbito de Referencia

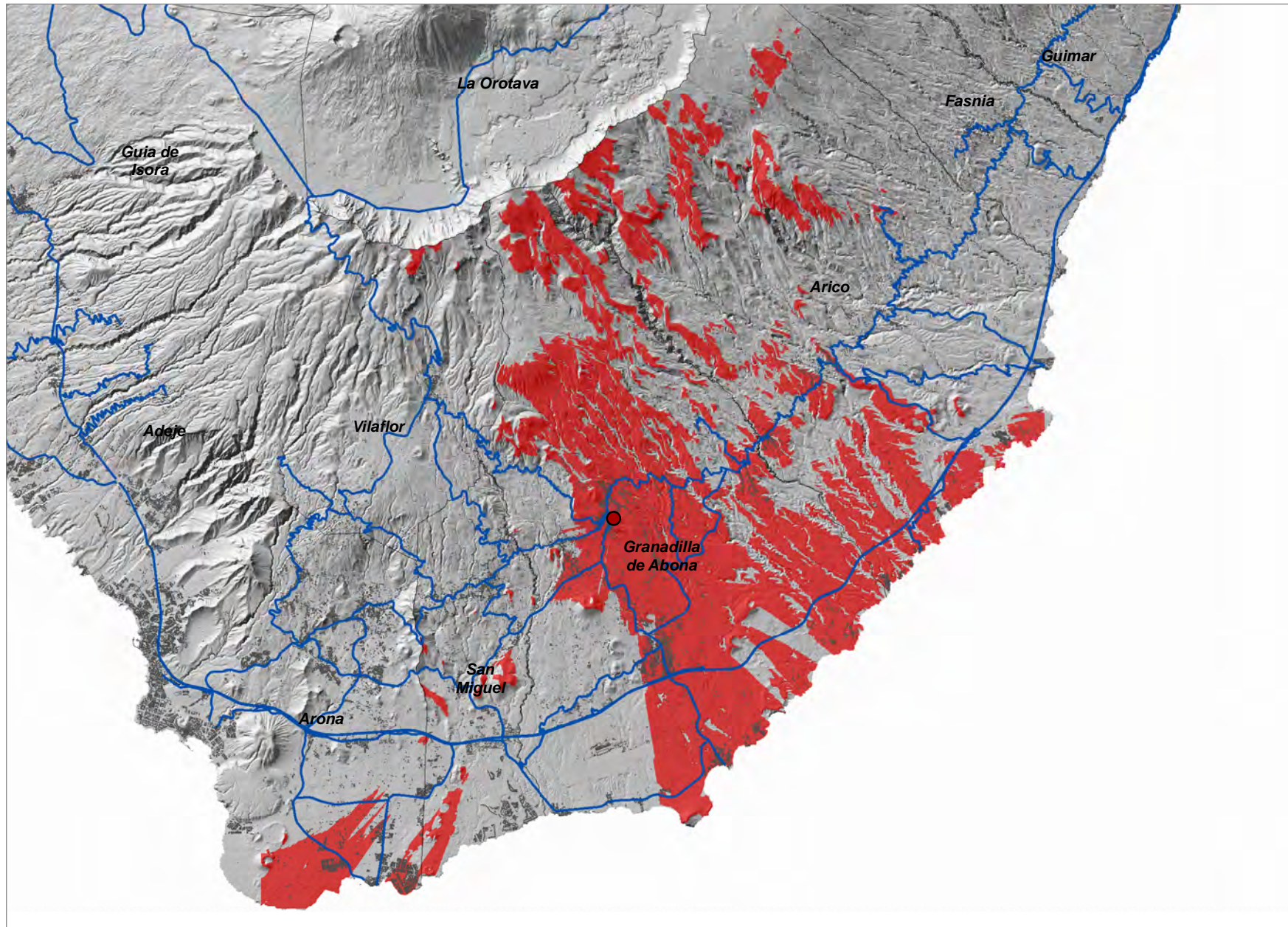
- Nivel 1
- Nivel 2
- Nivel 3
- Coberturas del Servicio TDT
- Red de Carreteras Insular
- Limite Municipal

0 3 6
Kilómetros

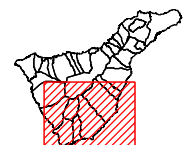
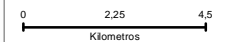
Montaña Acojeja-1 (GRA_01)

COORDENADAS DE REFERENCIA WGS84-UTM28N: X: 345307 Y: 3111275

Cobertura Territorial del Servicio de Radiodifusión de Televisión Digital Terrestre (TDT)



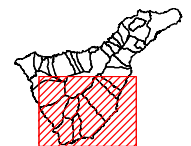

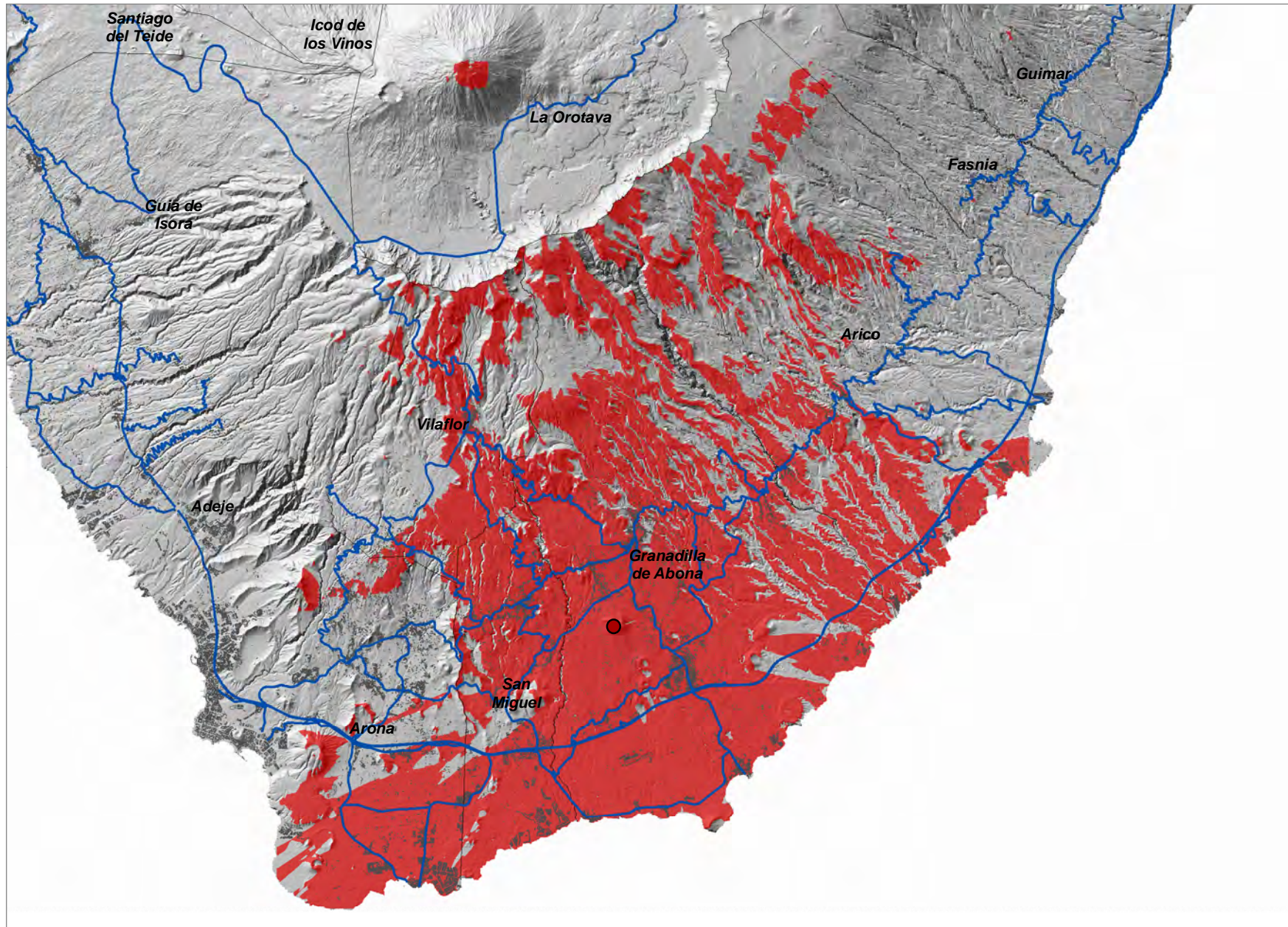
- Relevancia del Ámbito de Referencia
- Nivel 1
 - Nivel 2
 - Nivel 3
 - Coberturas del Servicio TDT
 - Red de Carreteras Insular
 - Limite Municipal



Montaña Gorda (GRA_04)

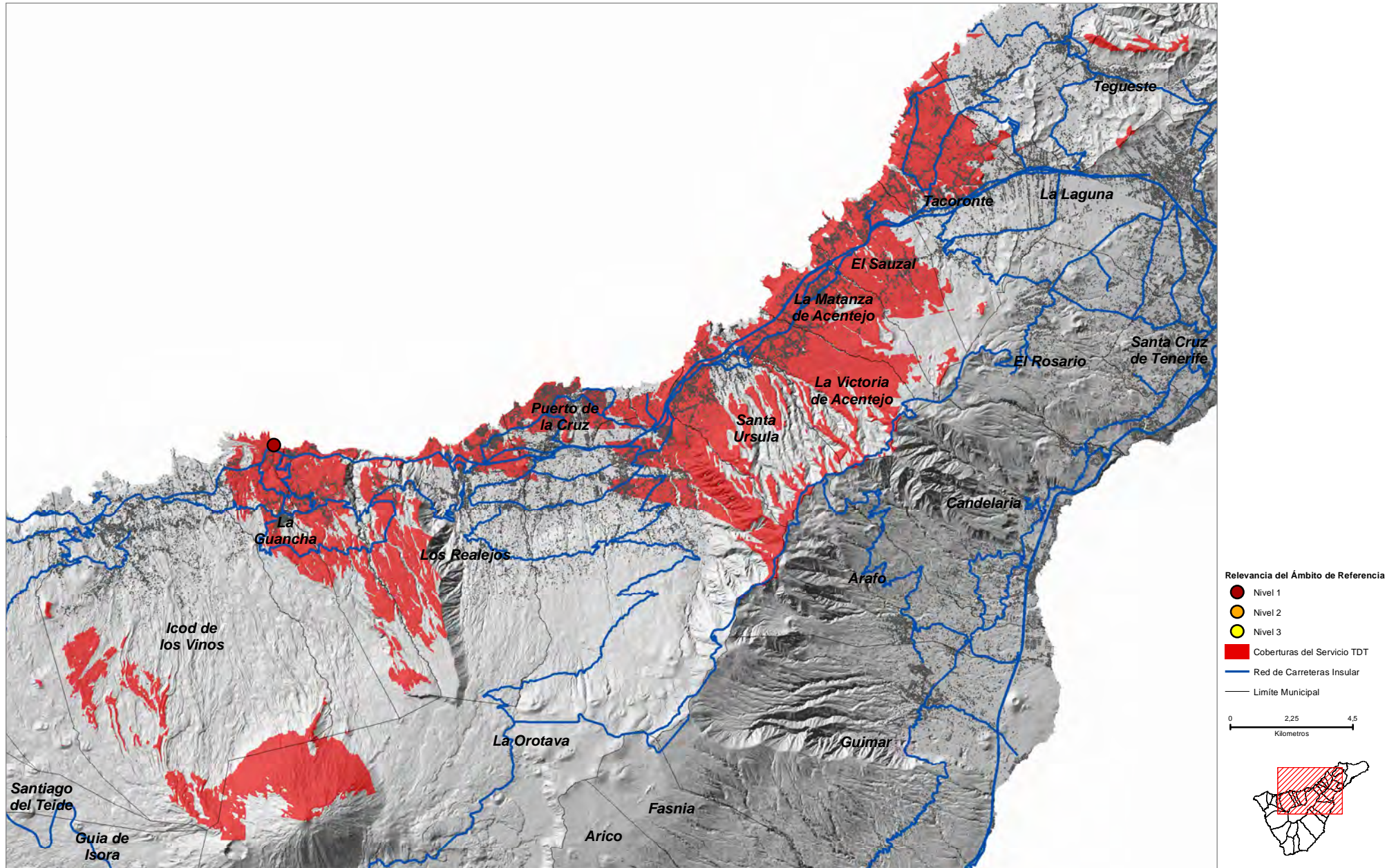
COORDENADAS DE REFERENCIA WGS84-UTM28N: X: 344348 Y: 3108321

Cobertura Territorial del Servicio de Radiodifusión de Televisión Digital Terrestre (TDT)



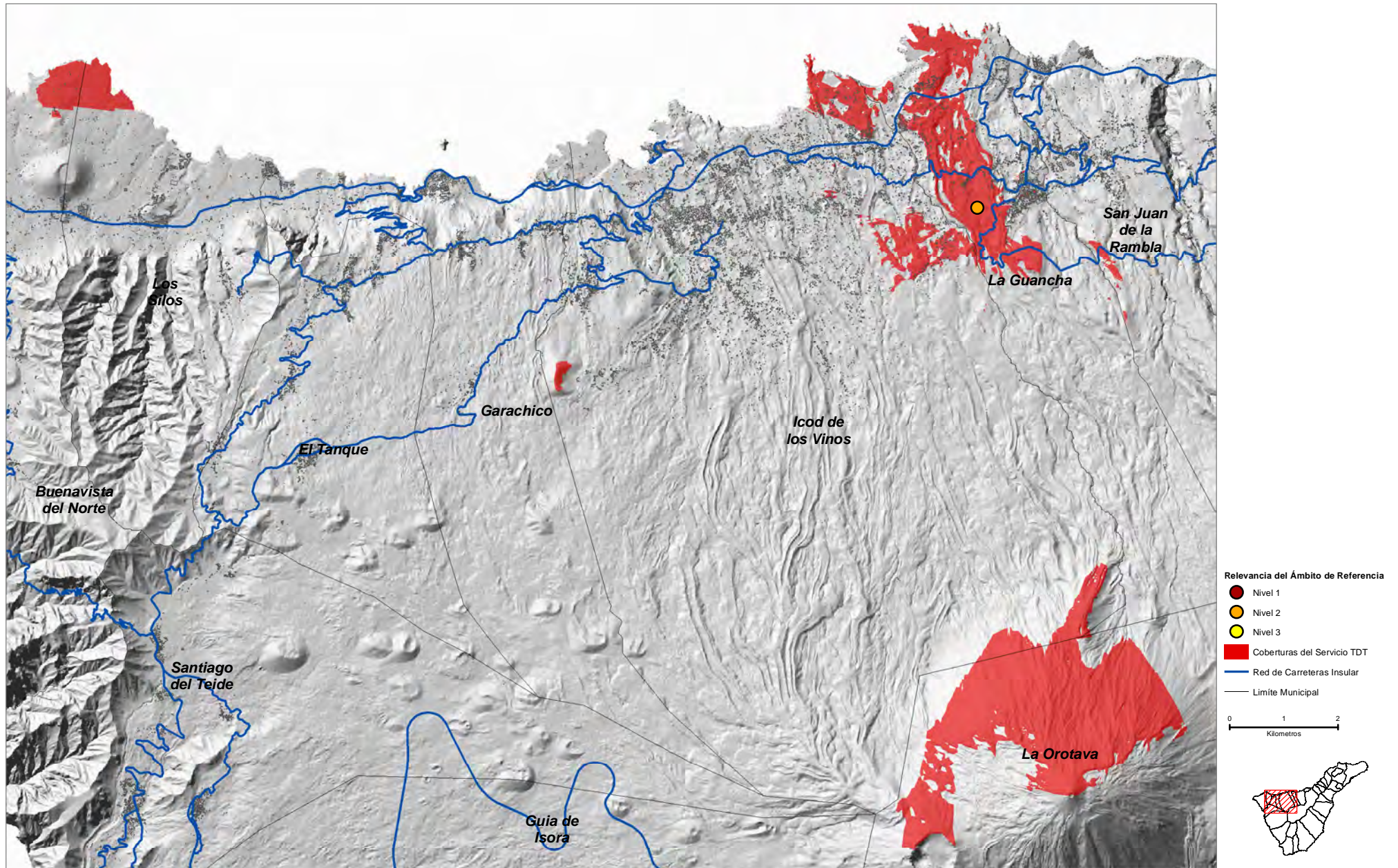
COORDENADAS DE REFERENCIA WGS84-UTM28N: X: 337753 Y: 3142269

Cobertura Territorial del Servicio de Radiodifusión de Televisión Digital Terrestre (TDT)



COORDENADAS DE REFERENCIA WGS84-UTM28N: X: 337185 Y: 3139341

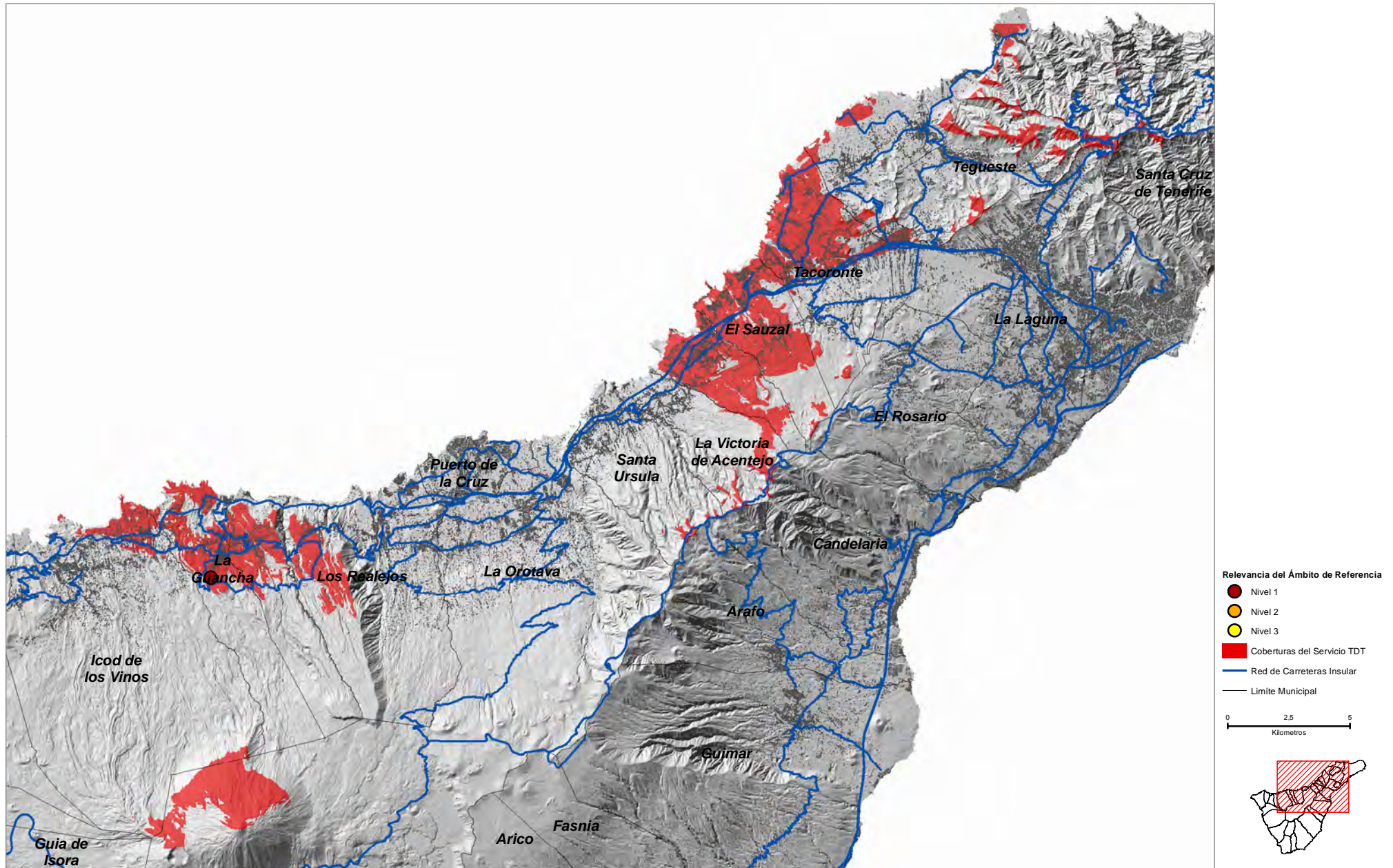
Cobertura Territorial del Servicio de Radiodifusión de Televisión Digital Terrestre (TDT)



Cruz de los Tarife (GUA_03)

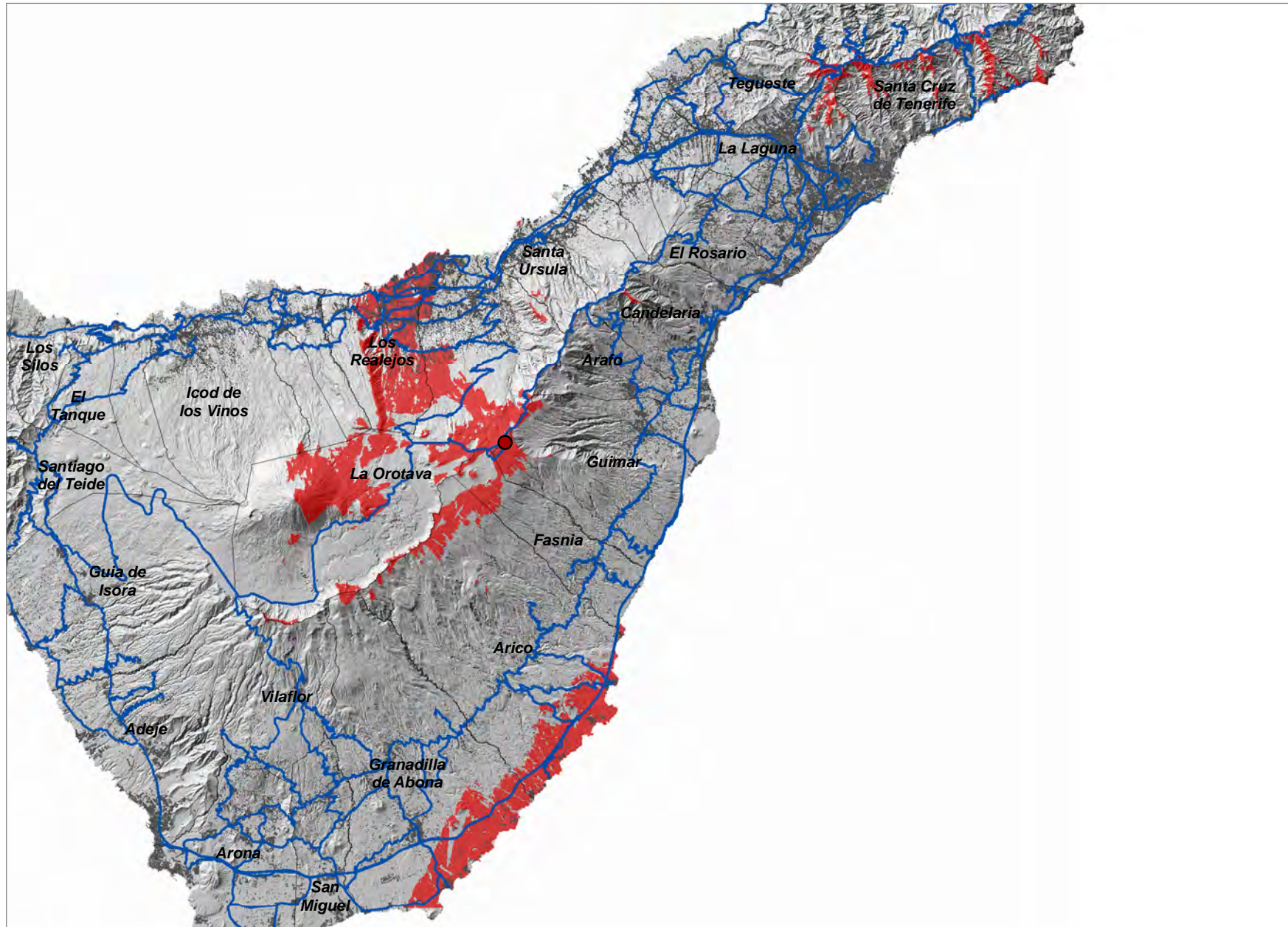
COORDENADAS DE REFERENCIA WGS84-UTM28N: X: 337717 Y: 3138753

Cobertura Territorial del Servicio de Radiodifusión de Televisión Digital Terrestre (TDT)



COORDENADAS DE REFERENCIA WGS84-UTM28N: X: 352672 Y: 3132095

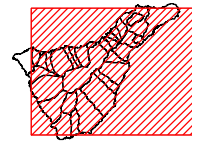
Cobertura Territorial del Servicio de Radiodifusión de Televisión Digital Terrestre (TDT)



Relevancia del Ámbito de Referencia

- Nivel 1
- Nivel 2
- Nivel 3
- Coberturas del Servicio TDT
- Red de Carreteras Insular
- Limite Municipal

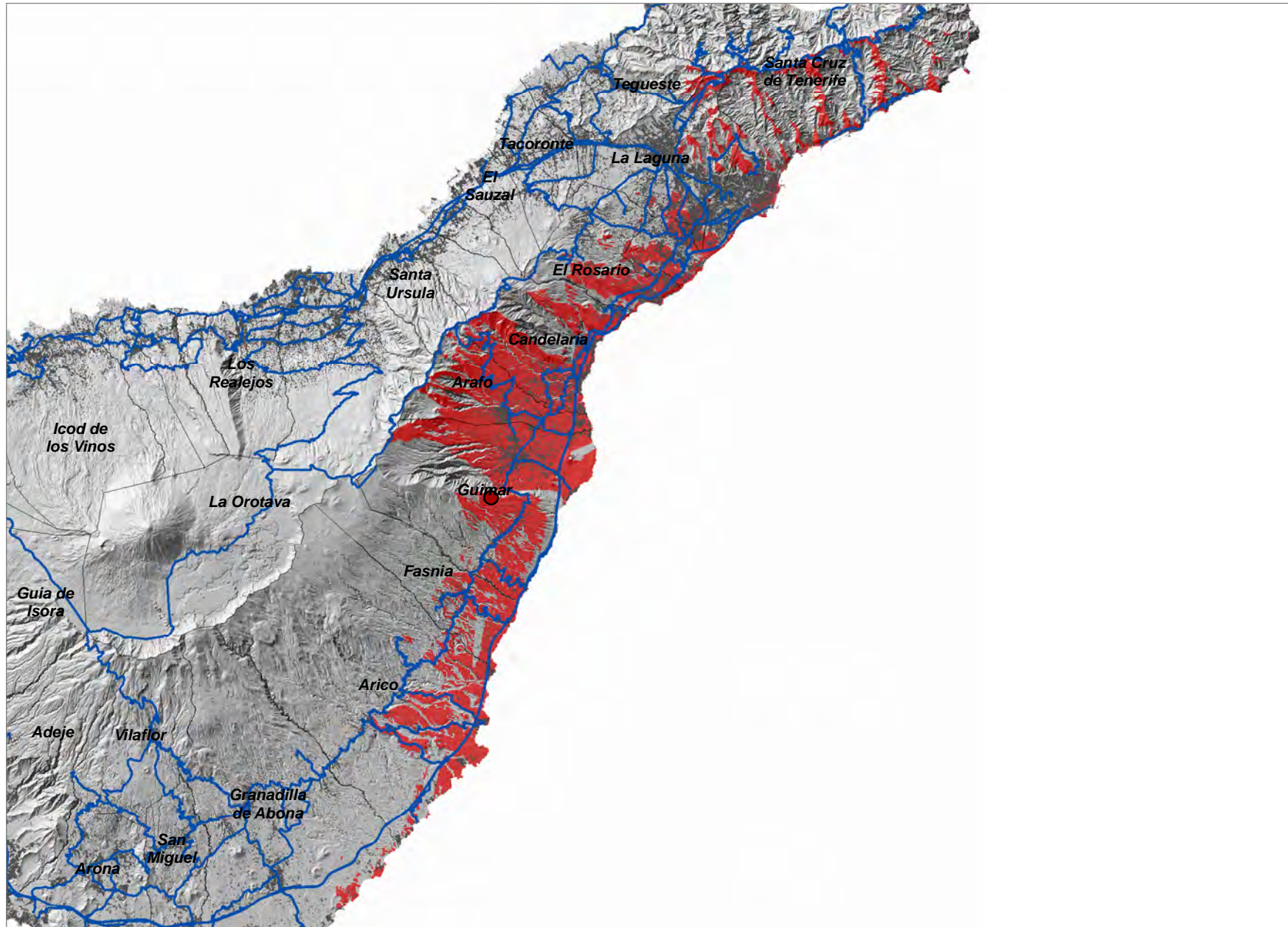
0 4,5 9
Kilometros



Anocheza-2 (GUI_04)

COORDENADAS DE REFERENCIA WGS84-UTM28N: X: 360172 Y: 3130337

Cobertura Territorial del Servicio de Radiodifusión de Televisión Digital Terrestre (TDT)



Relevancia del Ámbito de Referencia

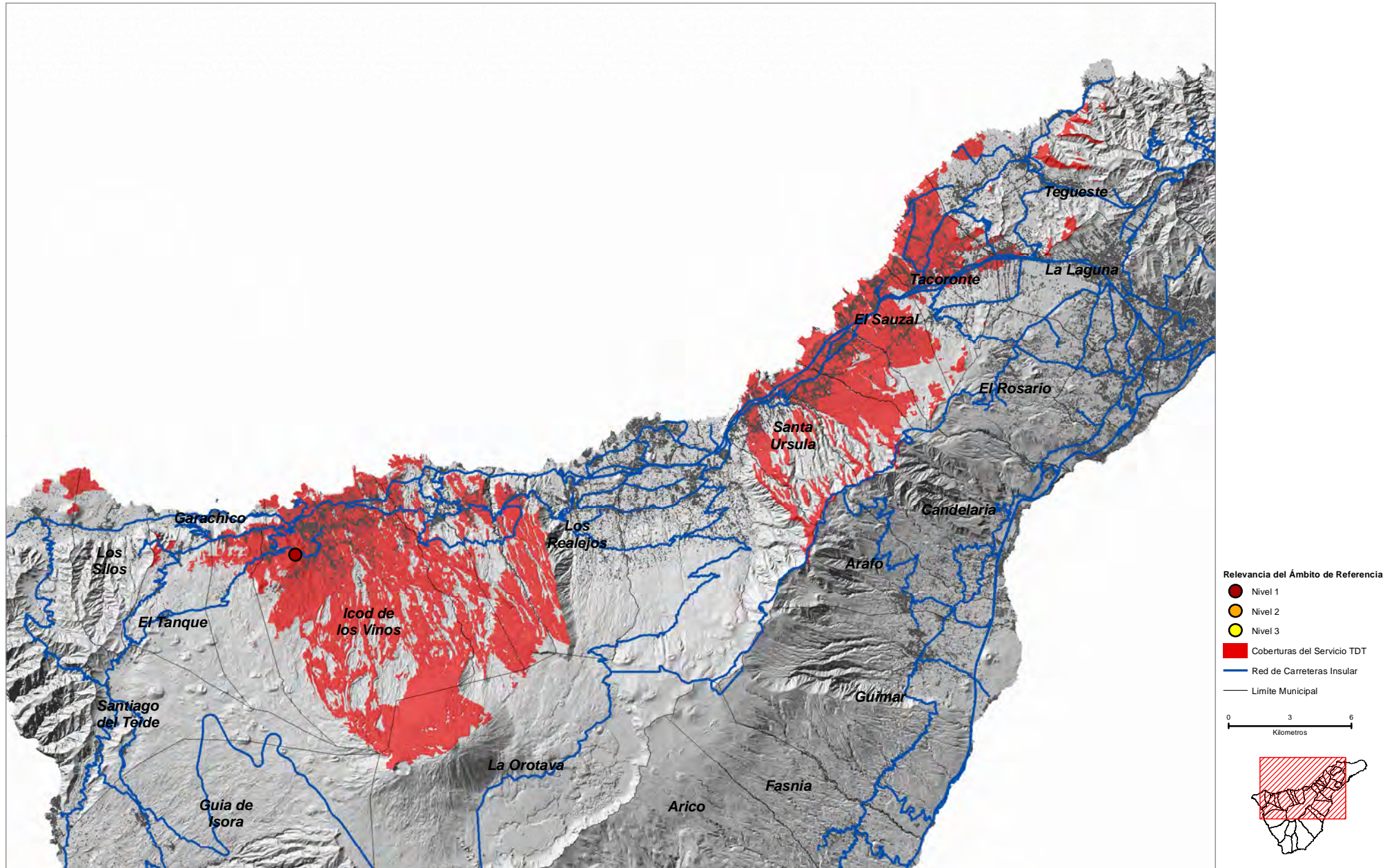
- Nivel 1
- Nivel 2
- Nivel 3
- Coberturas del Servicio TDT
- Red de Carreteras Insular
- Limite Municipal

0 4,25 8,5
Kilometros

Los Pajares (ICO_04)

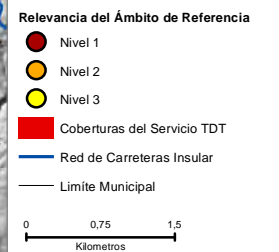
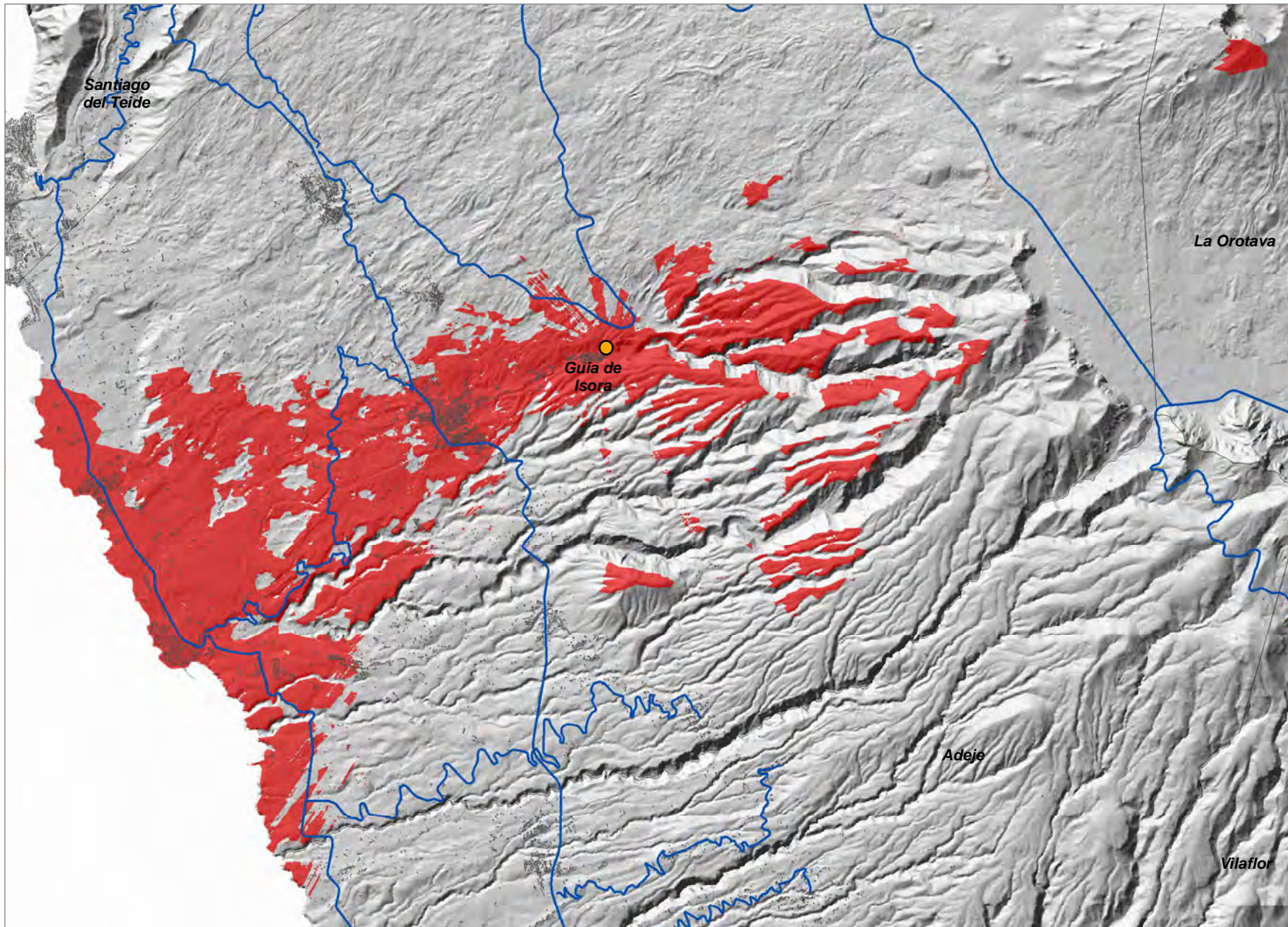
COORDENADAS DE REFERENCIA WGS84-UTM28N: X: 331184 Y: 3137815

Cobertura Territorial del Servicio de Radiodifusión de Televisión Digital Terrestre (TDT)



COORDENADAS DE REFERENCIA WGS84-UTM28N: X: 327523 Y: 3122850

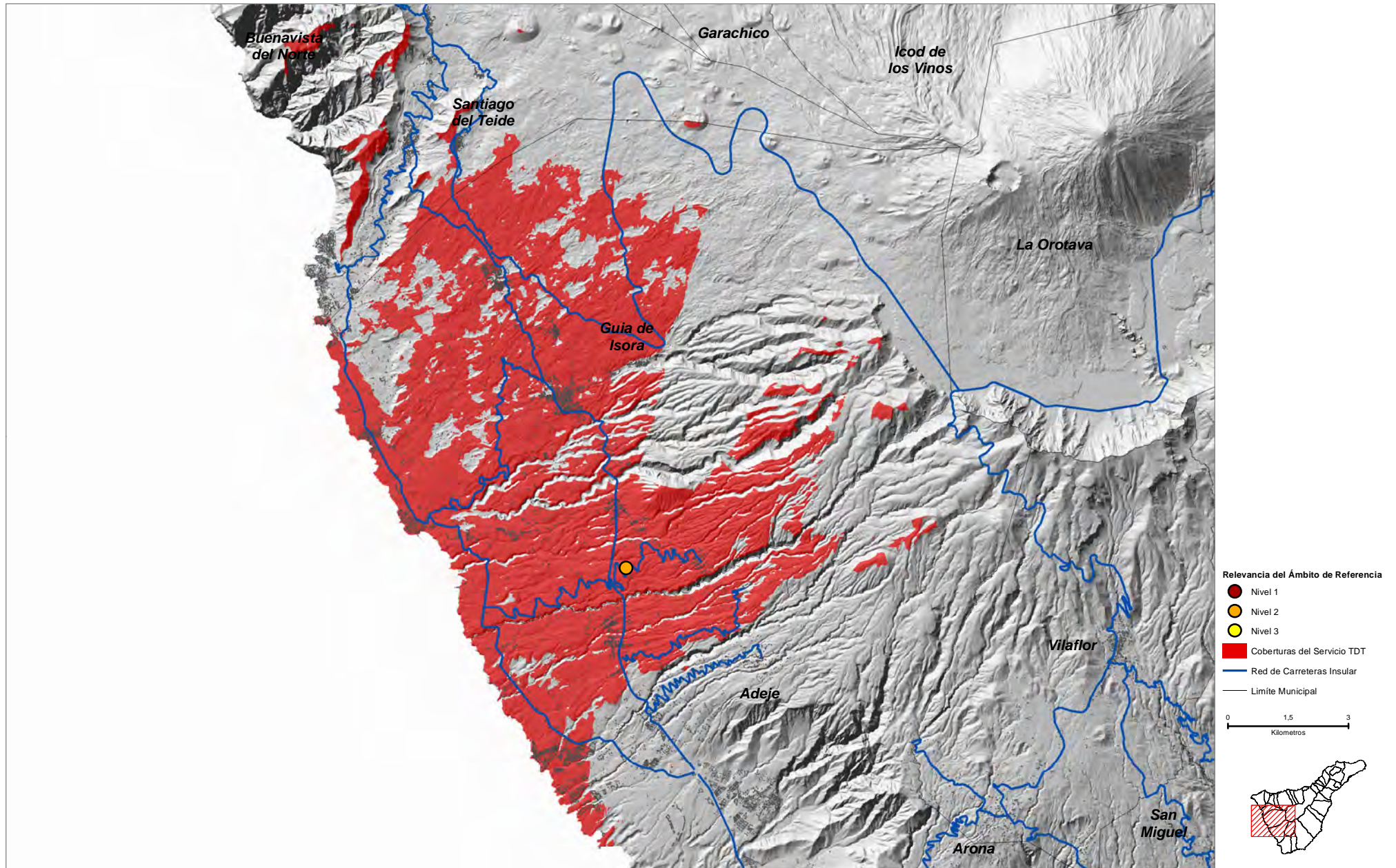
Cobertura Territorial del Servicio de Radiodifusión de Televisión Digital Terrestre (TDT)



Vera de Erques (ISO_08)

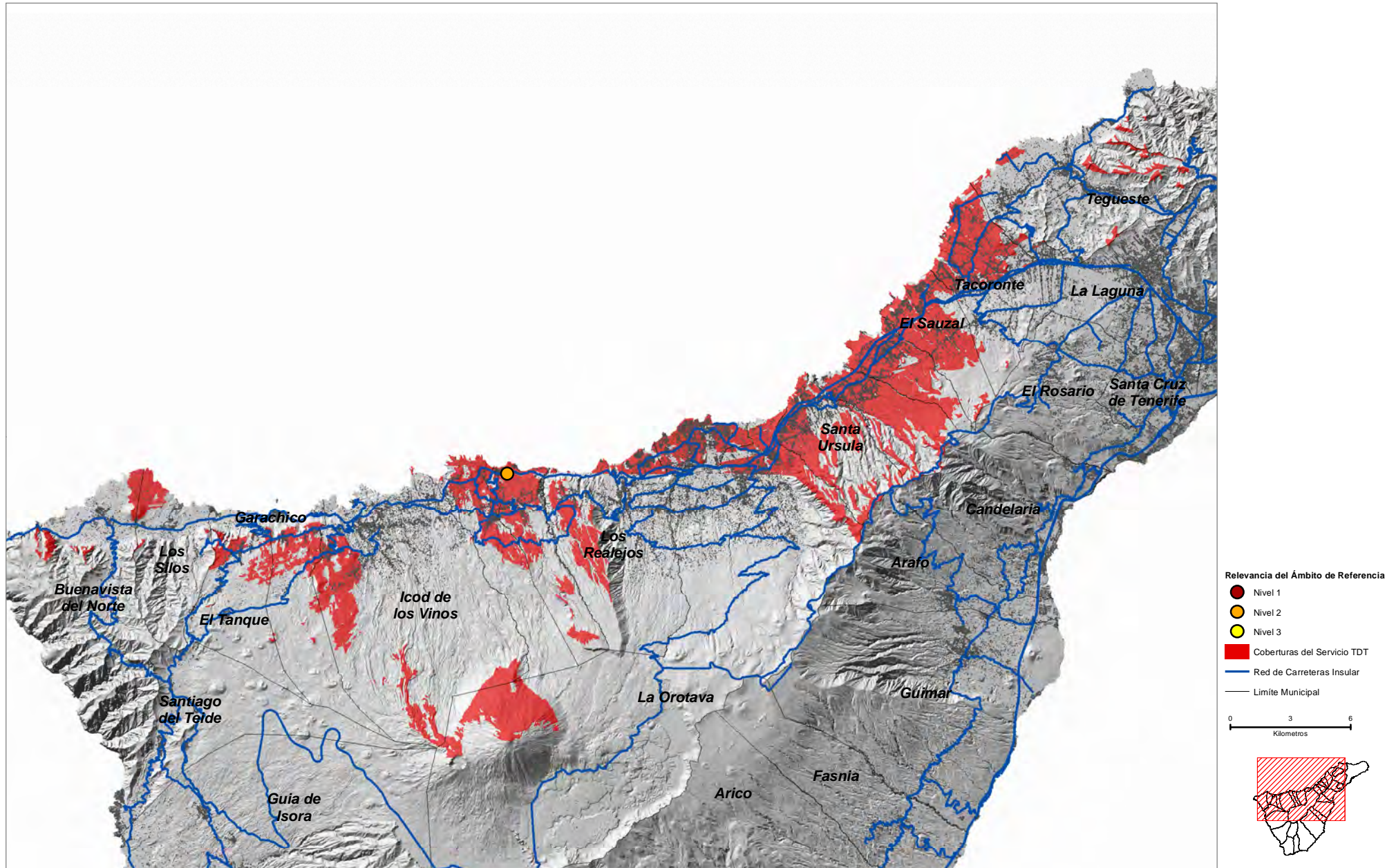
COORDENADAS DE REFERENCIA WGS84-UTM28N: X: 326947 Y: 3117629

Cobertura Territorial del Servicio de Radiodifusión de Televisión Digital Terrestre (TDT)



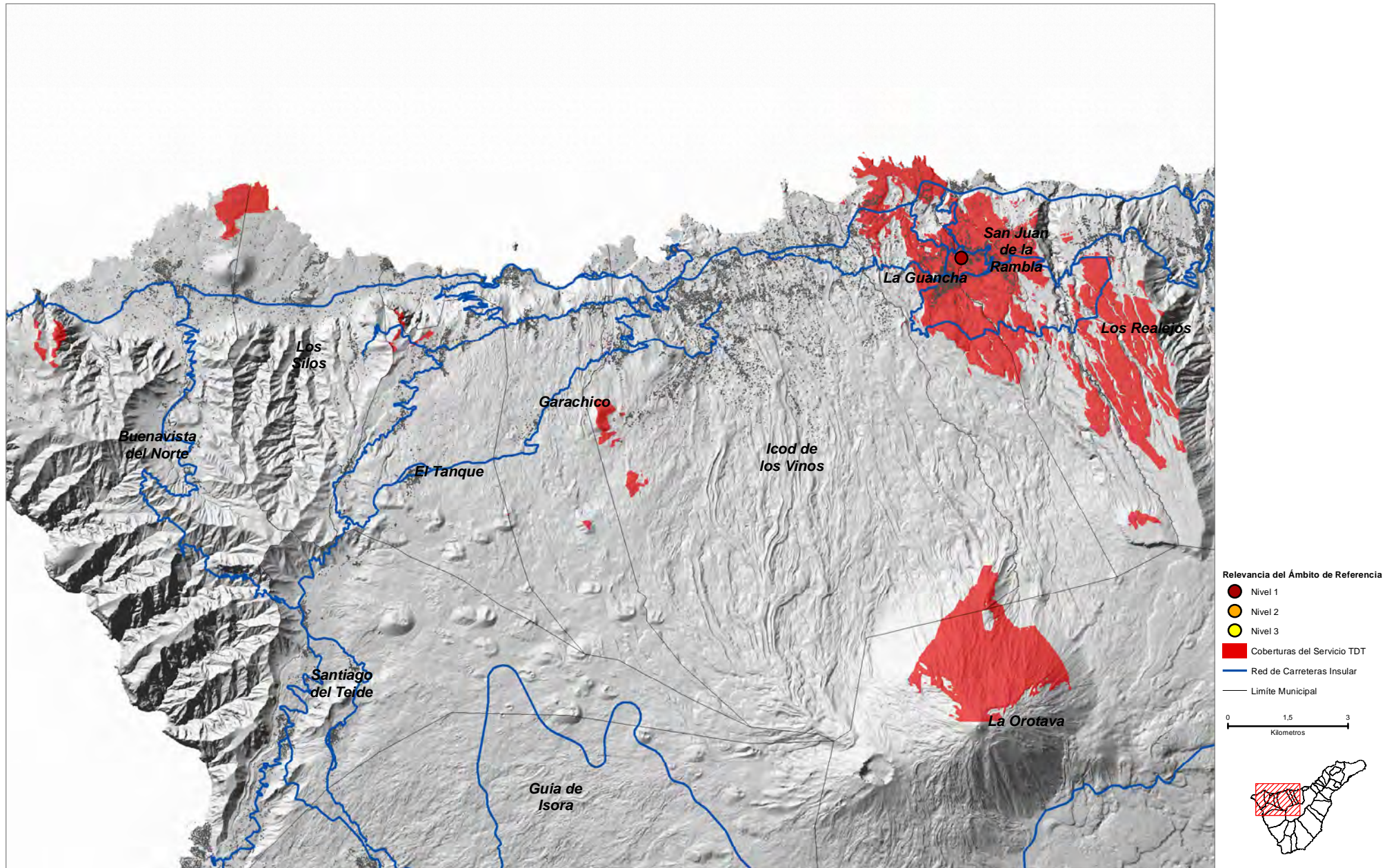
COORDENADAS DE REFERENCIA WGS84-UTM28N: X: 338847 Y: 3141813

Cobertura Territorial del Servicio de Radiodifusión de Televisión Digital Terrestre (TDT)



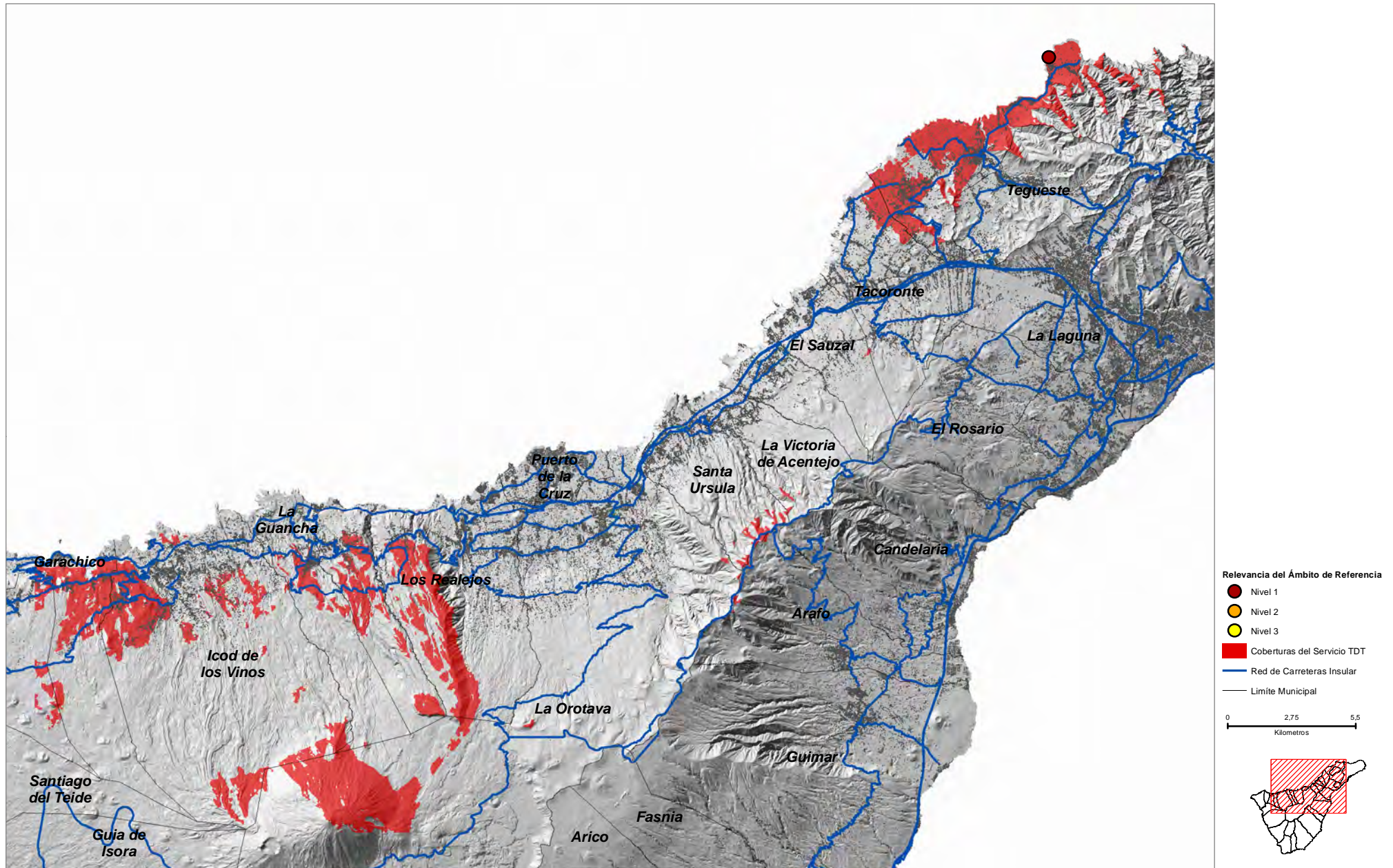
COORDENADAS DE REFERENCIA WGS84-UTM28N: X: 338498 Y: 3140211

Cobertura Territorial del Servicio de Radiodifusión de Televisión Digital Terrestre (TDT)



COORDENADAS DE REFERENCIA WGS84-UTM28N: X: 369800 Y: 3161273

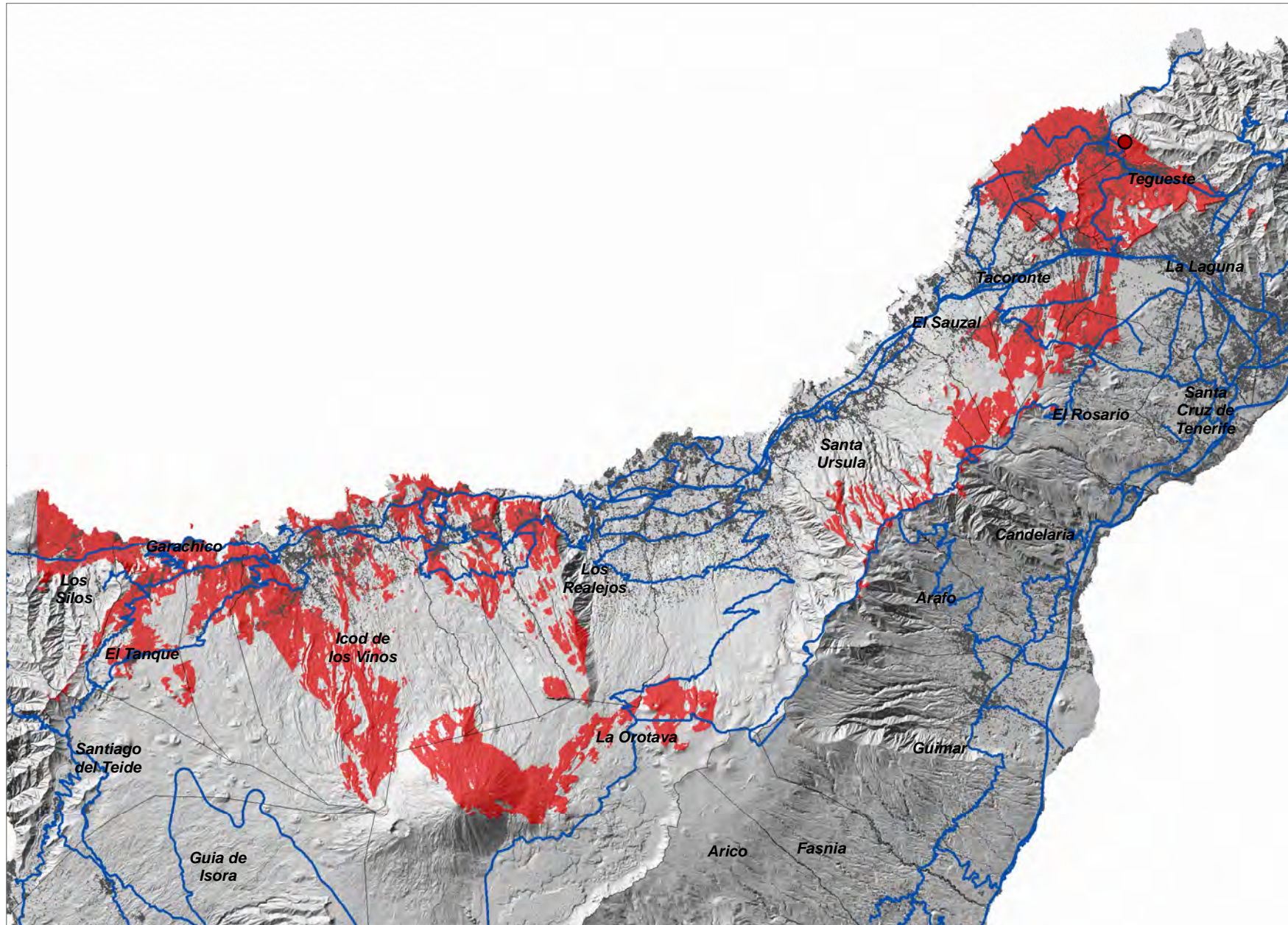
Cobertura Territorial del Servicio de Radiodifusión de Televisión Digital Terrestre (TDT)



Mesa de Tejina (LLA_04)

COORDENADAS DE REFERENCIA WGS84-UTM28N: X: 367791 Y: 3157119

Cobertura Territorial del Servicio de Radiodifusión de Televisión Digital Terrestre (TDT)



Relevancia del Ámbito de Referencia

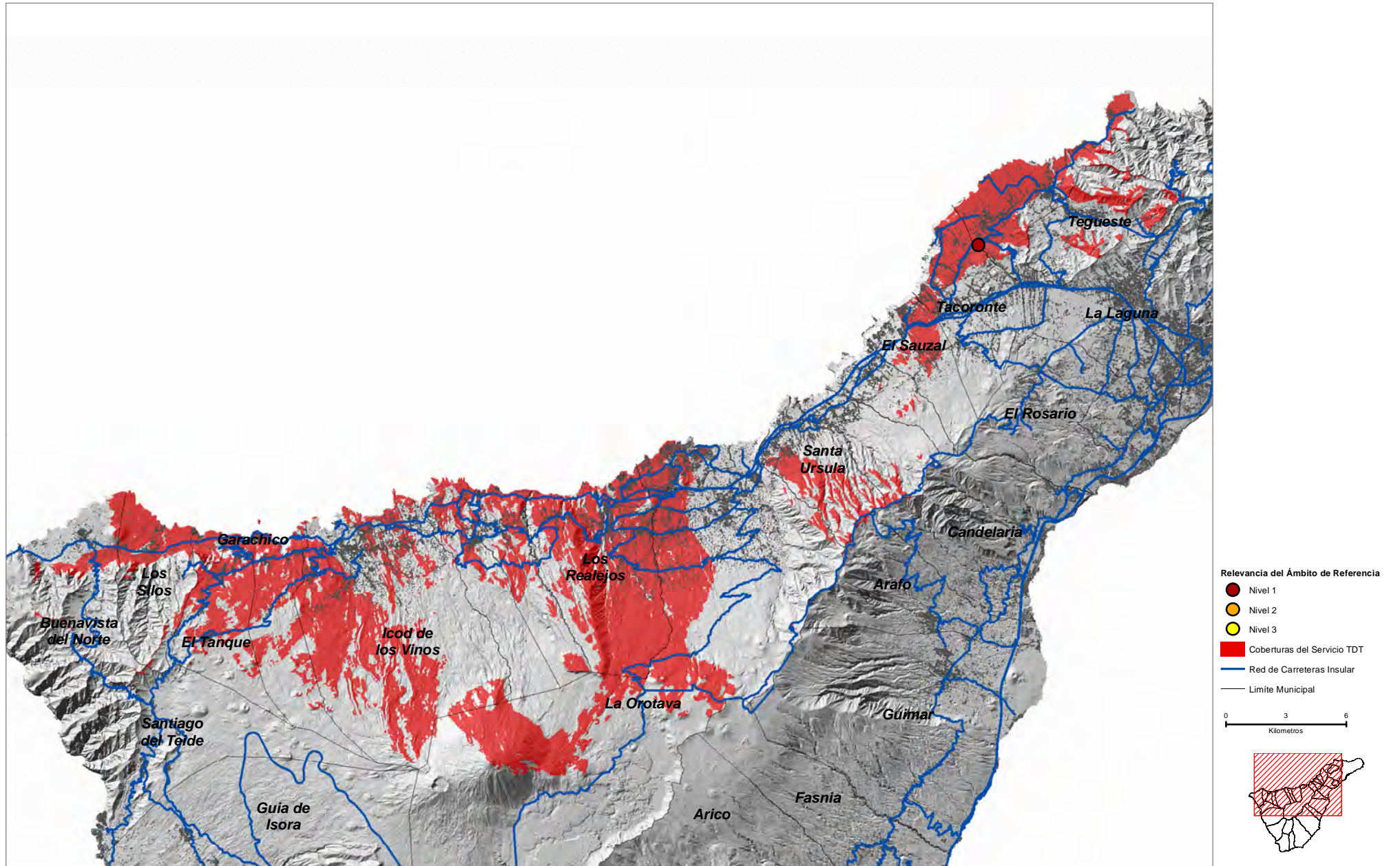
- Nivel 1
- Nivel 2
- Nivel 3
- Coberturas del Servicio TDT
- Red de Carreteras Insular
- Limite Municipal

0 3 6
Kilometros



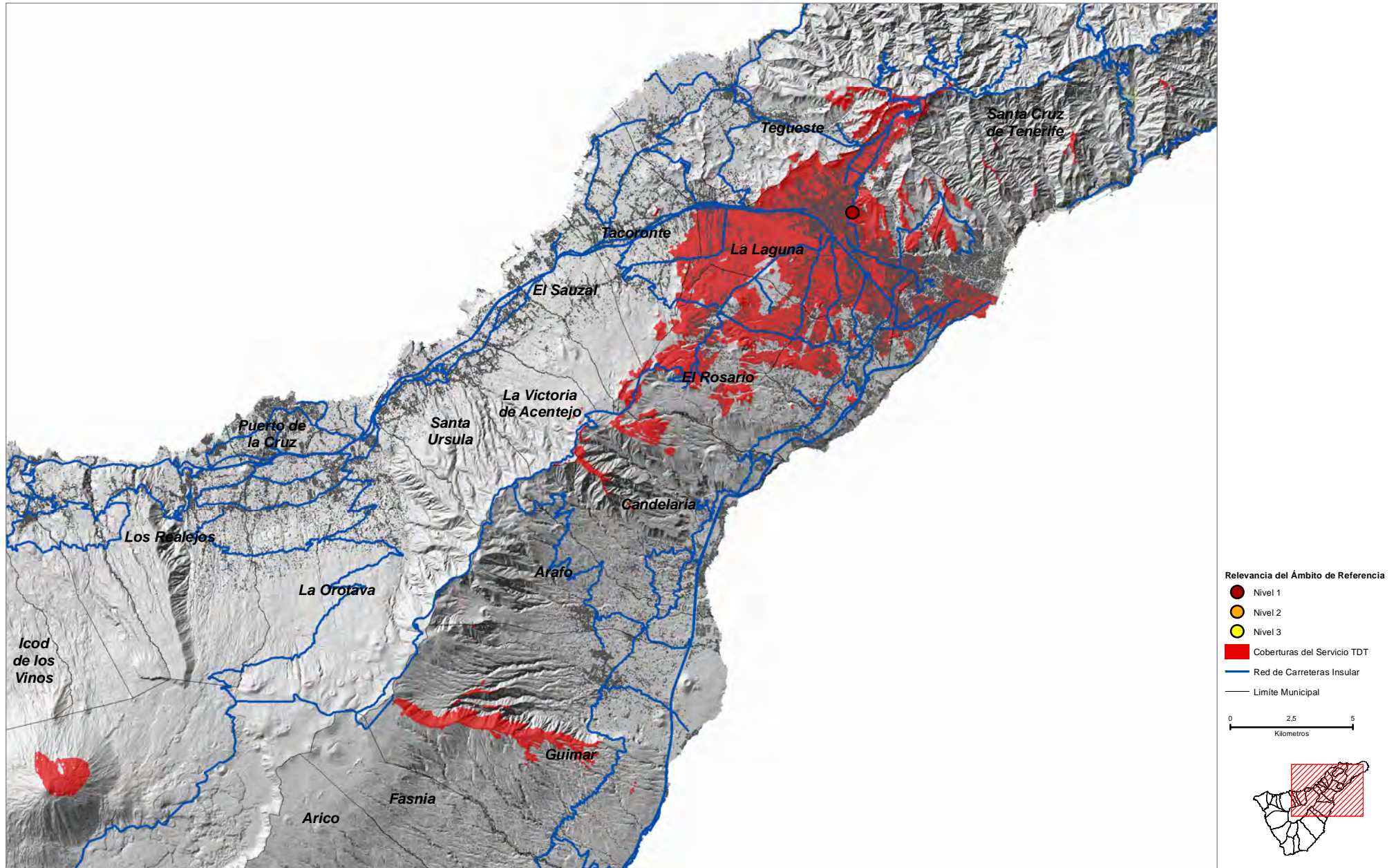
COORDENADAS DE REFERENCIA WGS84-UTM28N: X: 363292 Y: 3154359

Cobertura Territorial del Servicio de Radiodifusión de Televisión Digital Terrestre (TDT)



COORDENADAS DE REFERENCIA WGS84-UTM28N: X: 371820 Y: 3152077

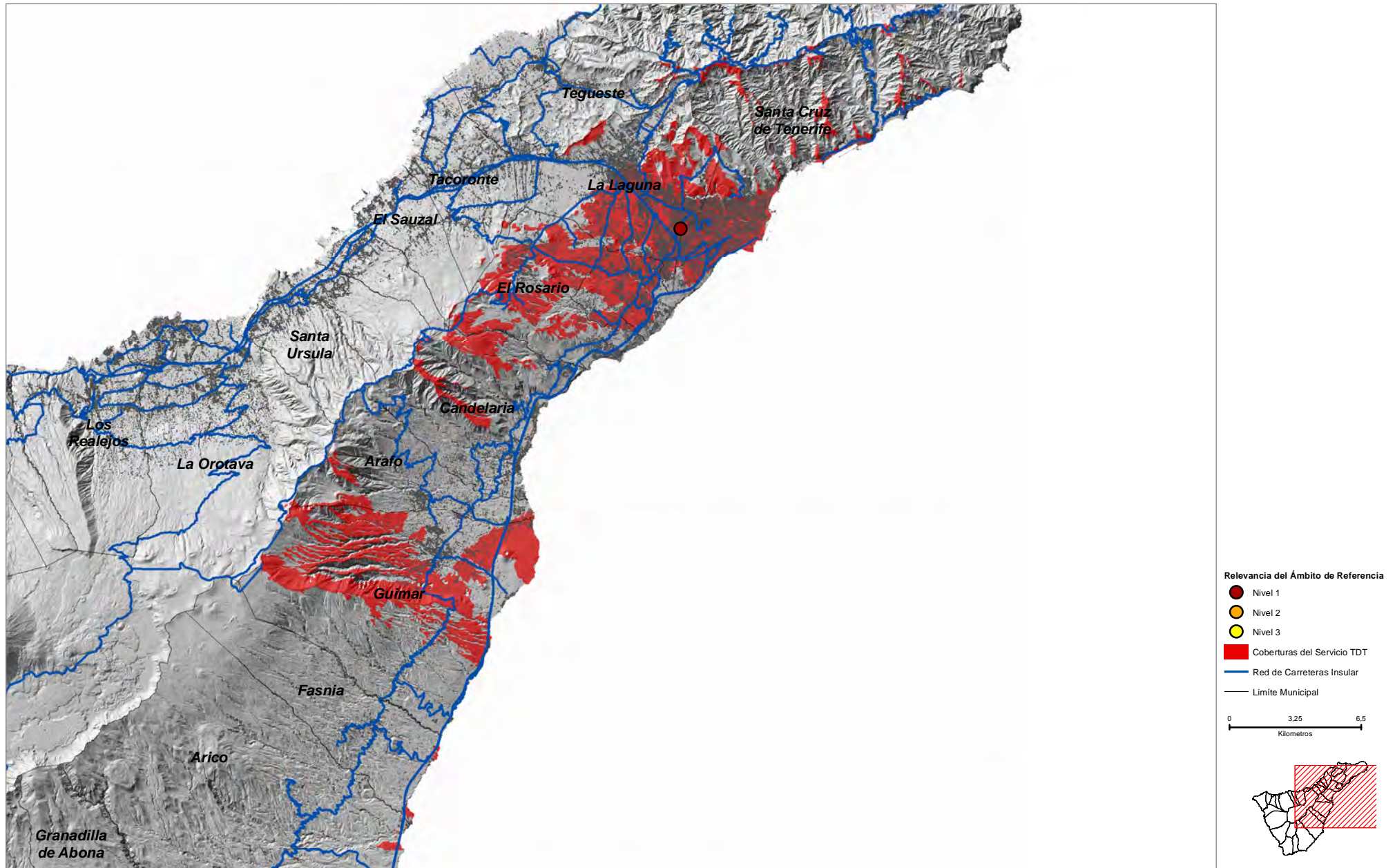
Cobertura Territorial del Servicio de Radiodifusión de Televisión Digital Terrestre (TDT)



Montaña de Ofra (LLA_12)

COORDENADAS DE REFERENCIA WGS84-UTM28N: X: 373687 Y: 3148874

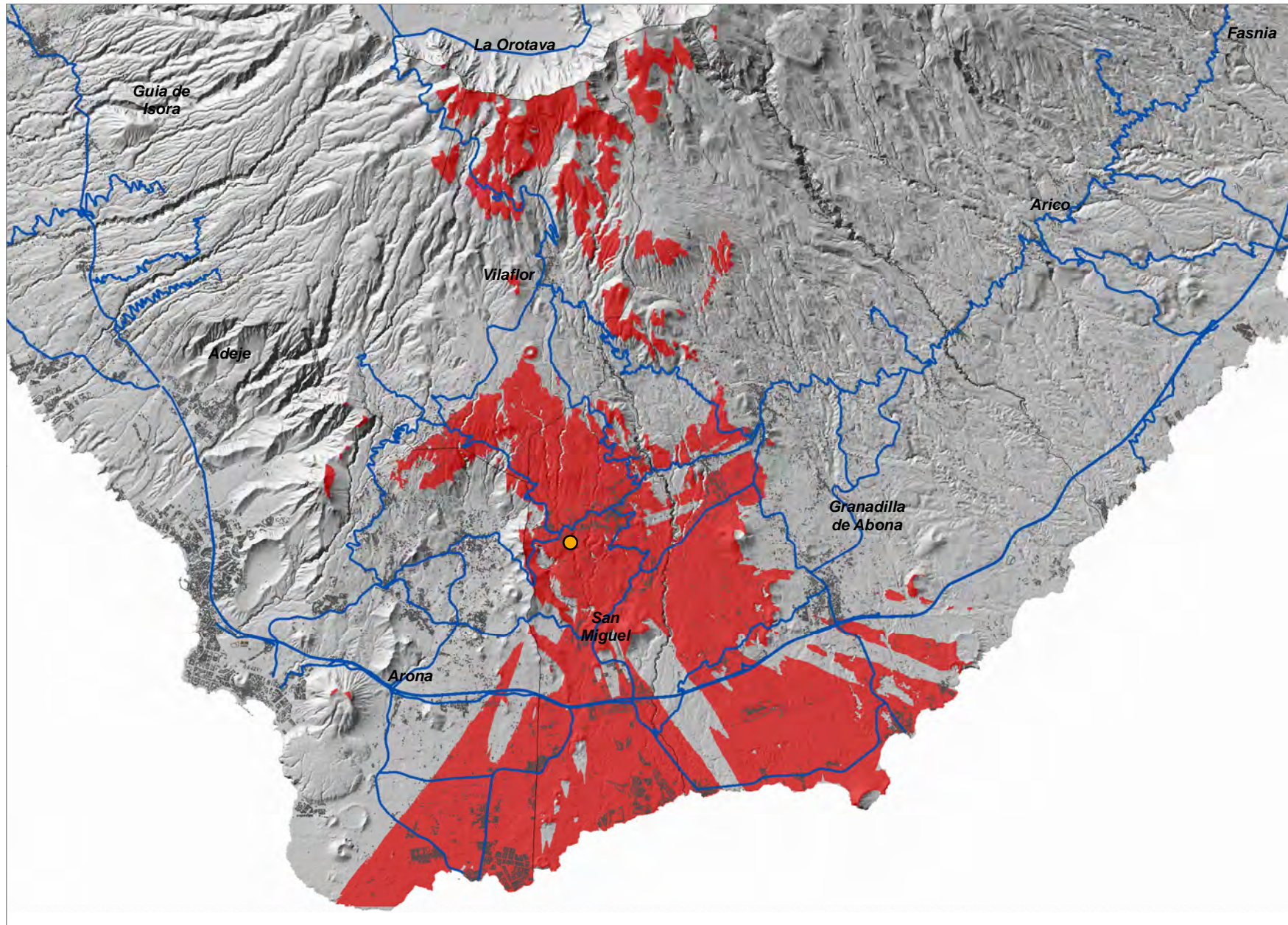
Cobertura Territorial del Servicio de Radiodifusión de Televisión Digital Terrestre (TDT)



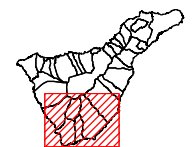
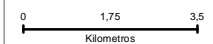
El Rincón (MIG_02)

COORDENADAS DE REFERENCIA WGS84-UTM28N: X: **339882** Y: **3108233**

Cobertura Territorial del Servicio de Radiodifusión de Televisión Digital Terrestre (TDT)

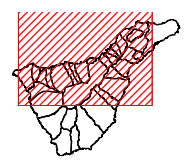

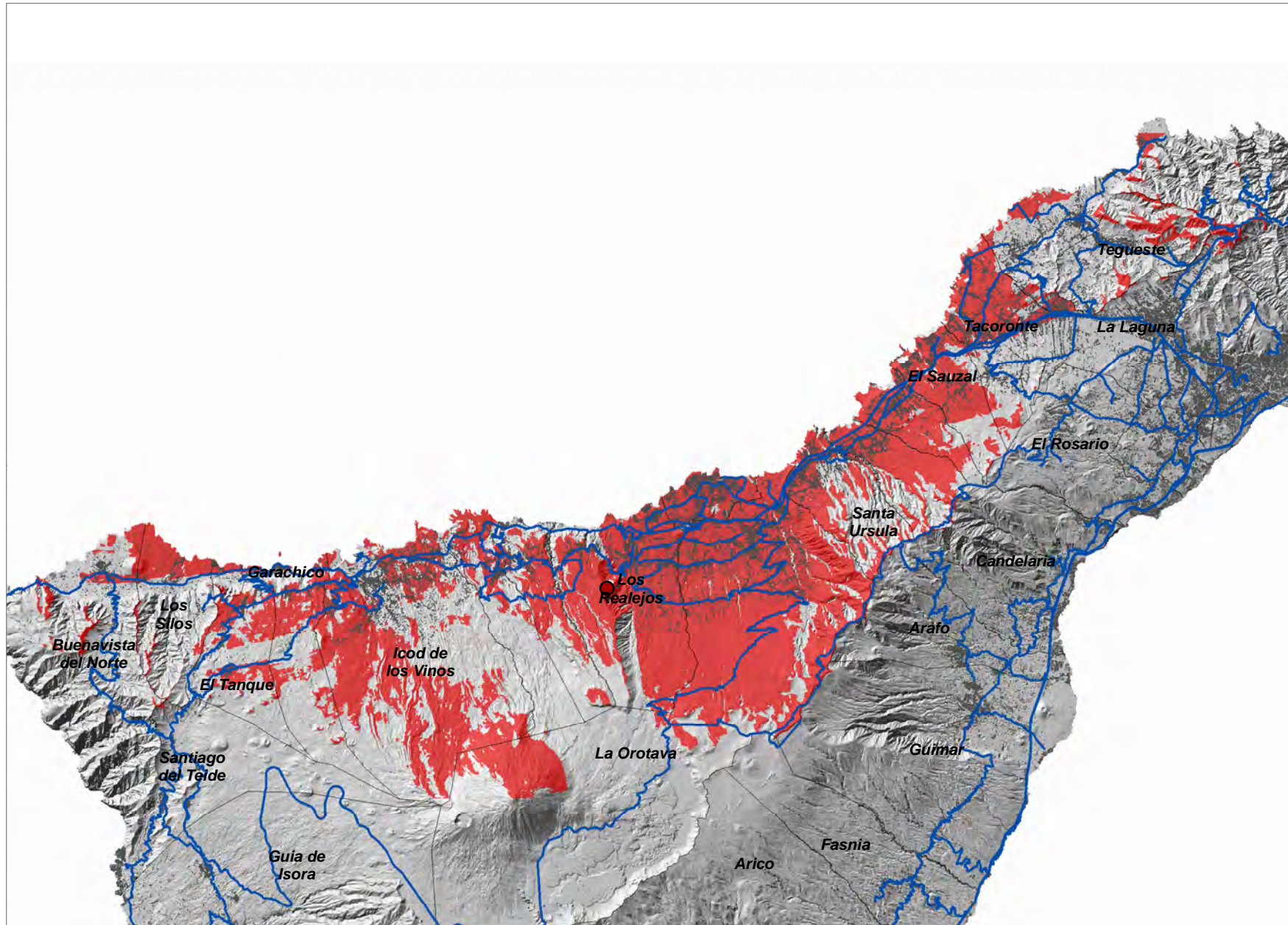


- Relevancia del Ámbito de Referencia
- Nivel 1
 - Nivel 2
 - Nivel 3
 - Coberturas del Servicio TDT
 - Red de Carreteras Insular
 - Limite Municipal



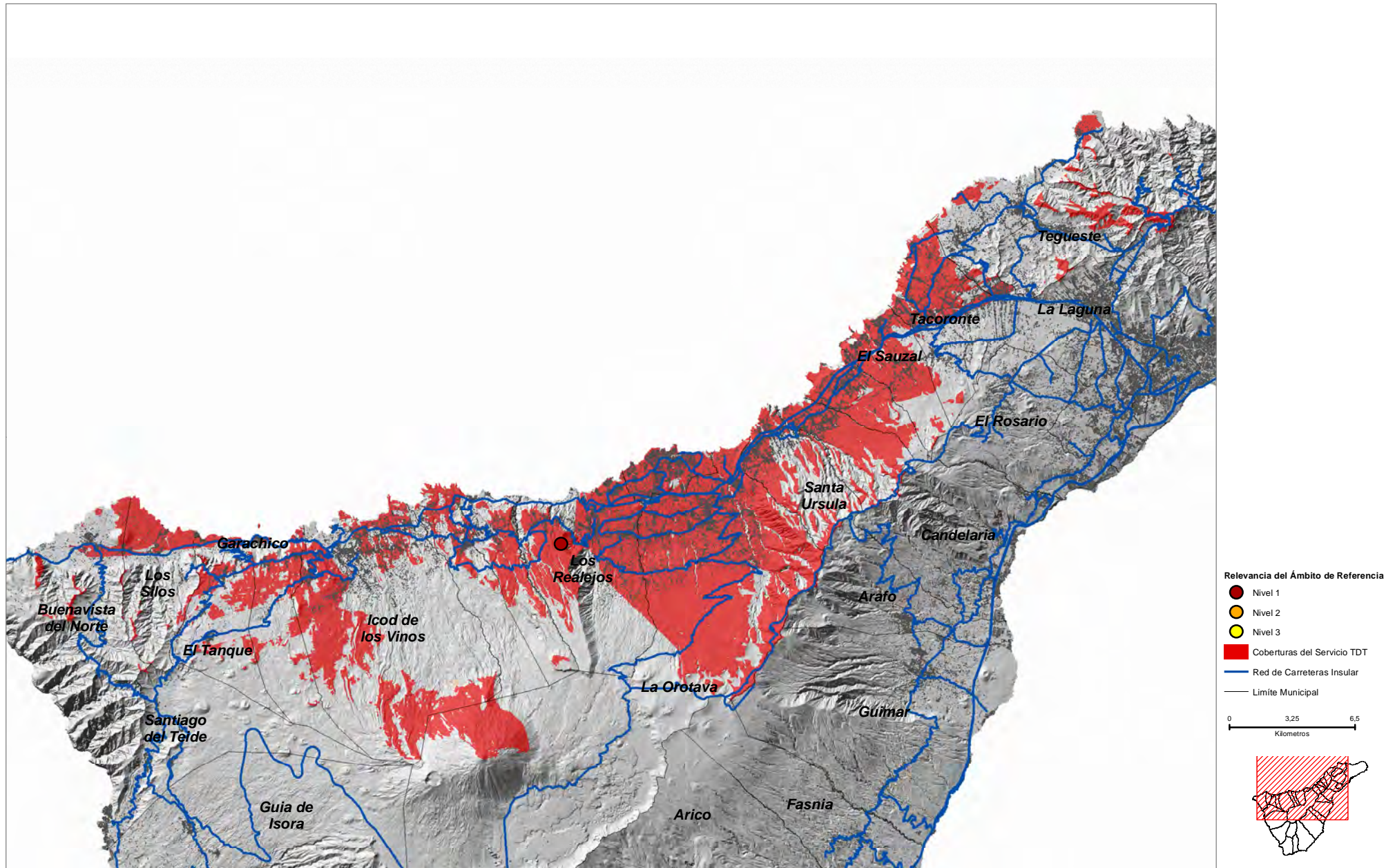
COORDENADAS DE REFERENCIA WGS84-UTM28N: X: 343506 Y: 3138813

Cobertura Territorial del Servicio de Radiodifusión de Televisión Digital Terrestre (TDT)




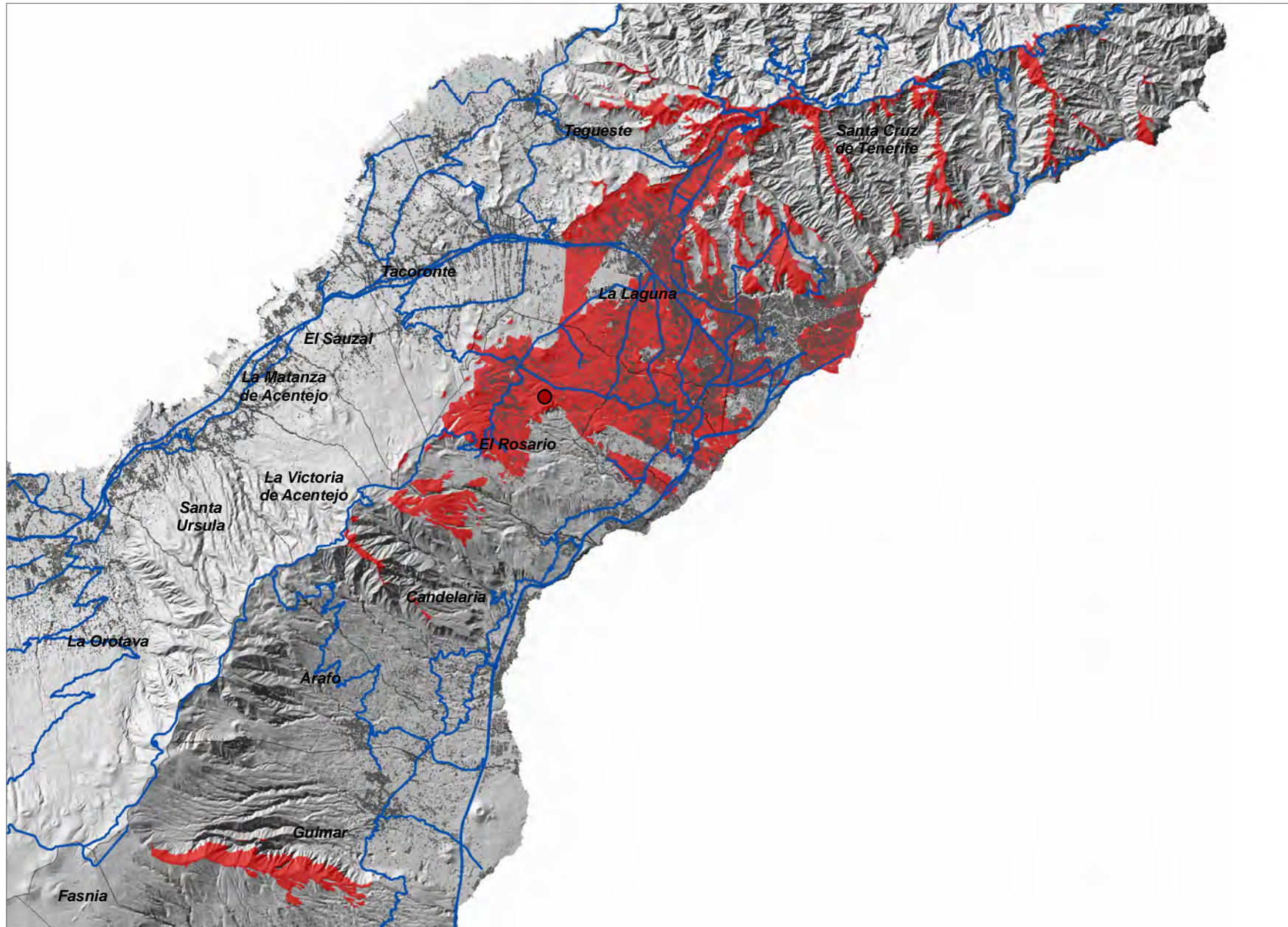
COORDENADAS DE REFERENCIA WGS84-UTM28N: X: 343005 Y: 3139575

Cobertura Territorial del Servicio de Radiodifusión de Televisión Digital Terrestre (TDT)



COORDENADAS DE REFERENCIA WGS84-UTM28N: X: 367244 Y: 3146965

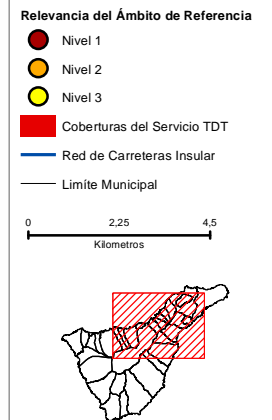
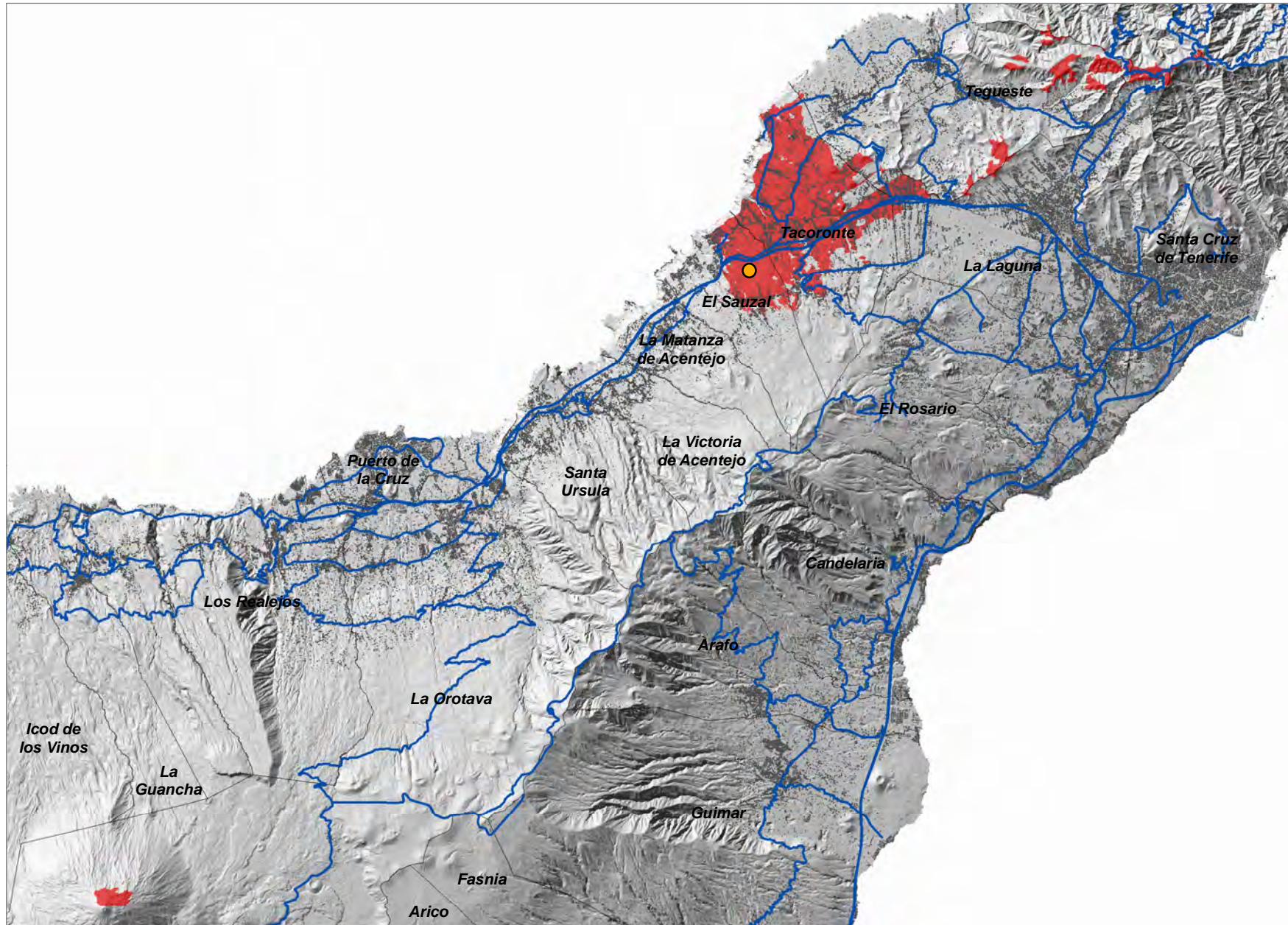
Cobertura Territorial del Servicio de Radiodifusión de Televisión Digital Terrestre (TDT)



Lomo Piedra (SAU_02)

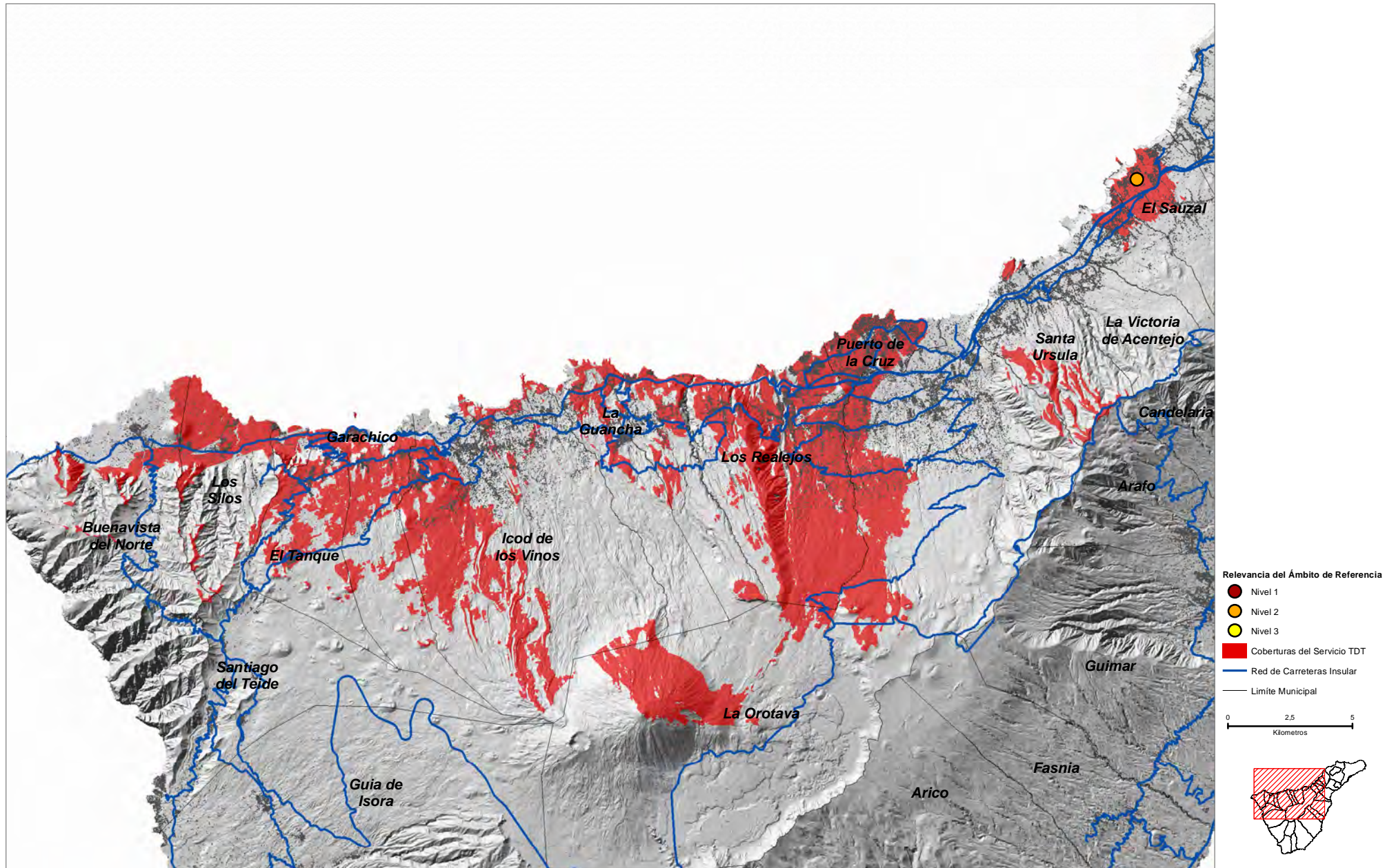
COORDENADAS DE REFERENCIA WGS84-UTM28N: X: **360639** Y: **3149993**

Cobertura Territorial del Servicio de Radiodifusión de Televisión Digital Terrestre (TDT)



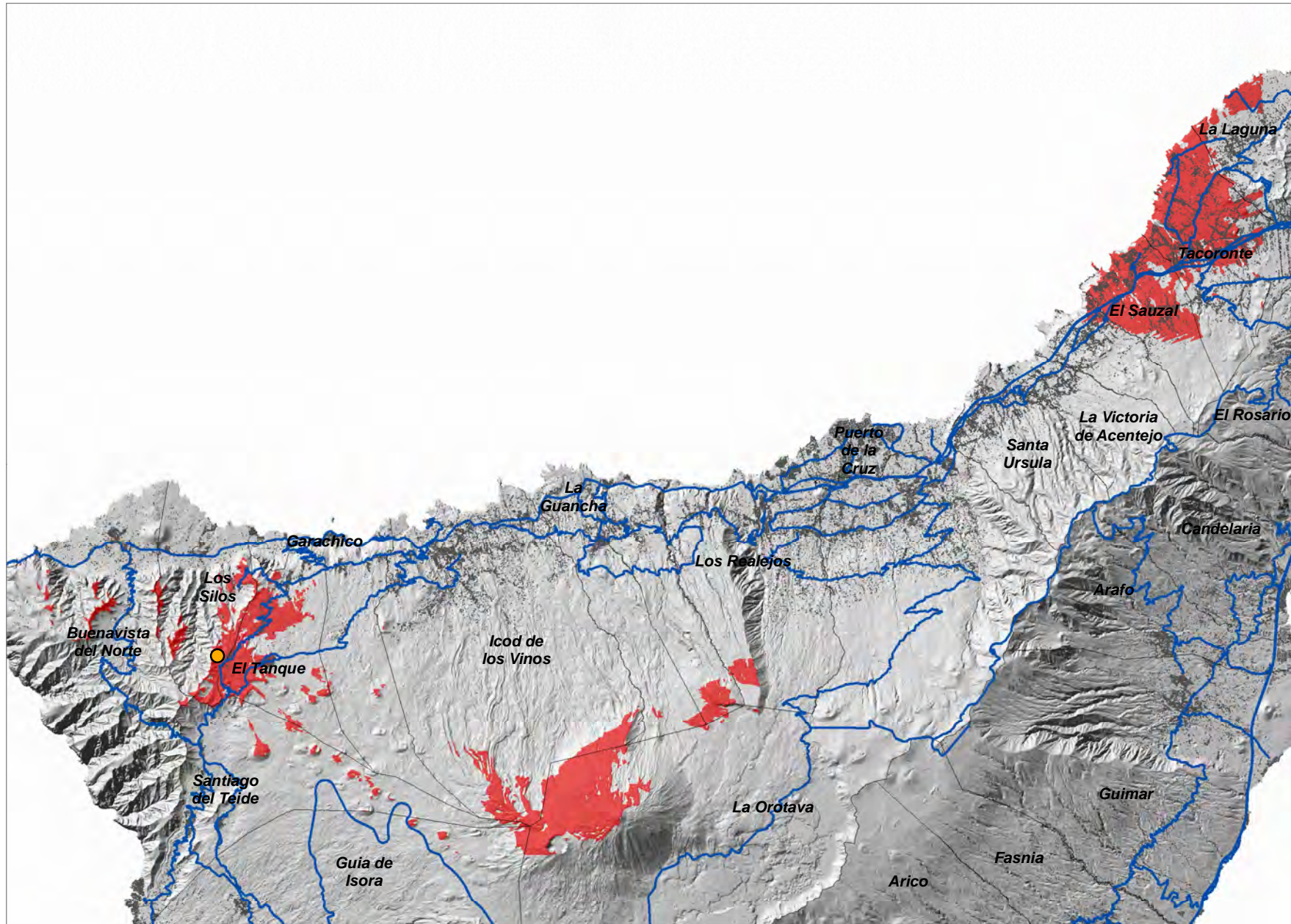
COORDENADAS DE REFERENCIA WGS84-UTM28N: X: 358803 Y: 3149989

Cobertura Territorial del Servicio de Radiodifusión de Televisión Digital Terrestre (TDT)



COORDENADAS DE REFERENCIA WGS84-UTM28N: X: 322682 Y: 3134985

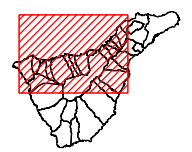
Cobertura Territorial del Servicio de Radiodifusión de Televisión Digital Terrestre (TDT)



Relevancia del Ámbito de Referencia

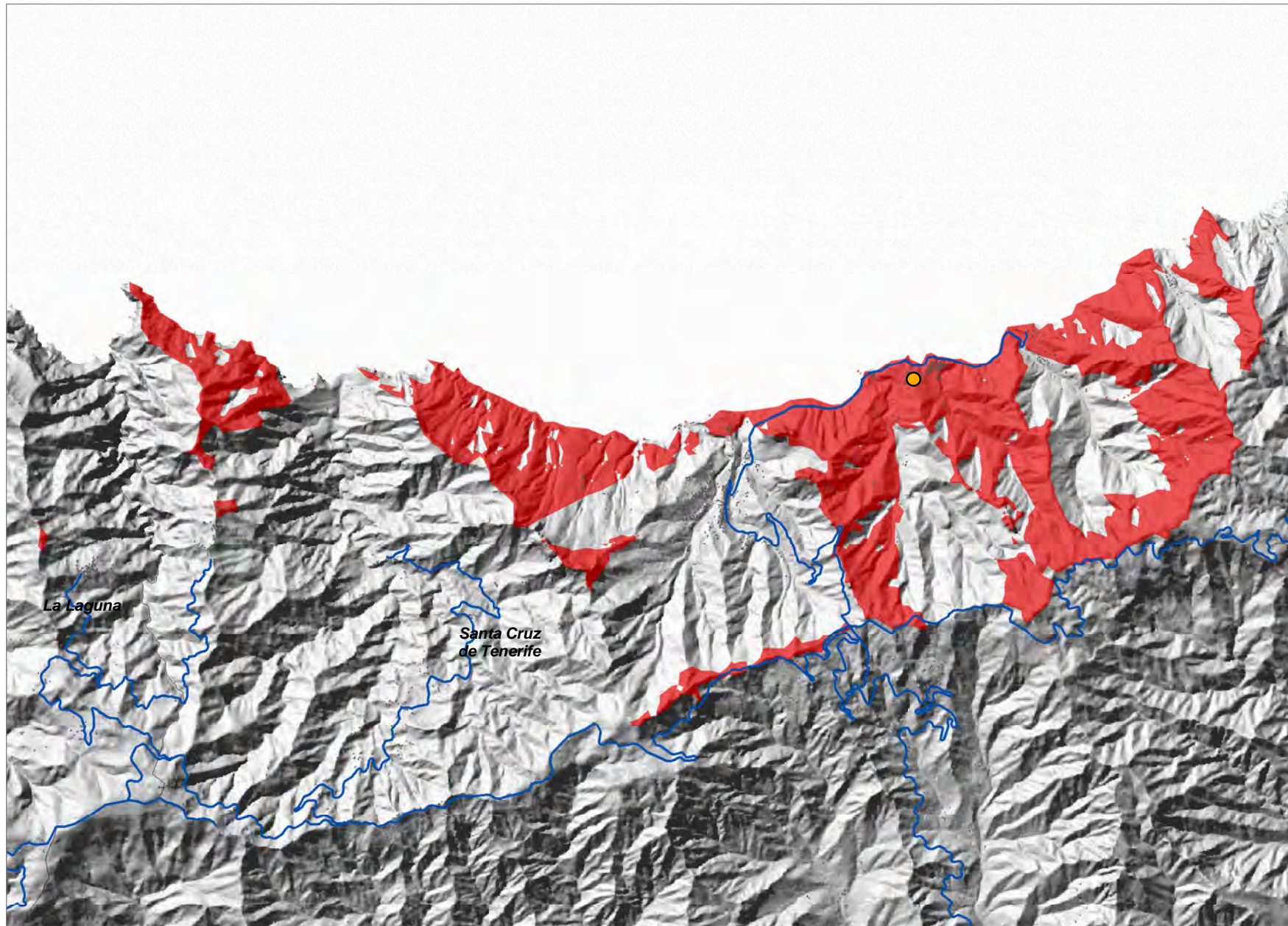
- Nivel 1
- Nivel 2
- Nivel 3
- Coberturas del Servicio TDT
- Red de Carreteras Insular
- Limite Municipal

0 2,75 5,5
Kilometros

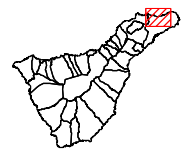
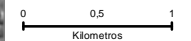


COORDENADAS DE REFERENCIA WGS84-UTM28N: X: 382721 Y: 3161000

Cobertura Territorial del Servicio de Radiodifusión de Televisión Digital Terrestre (TDT)

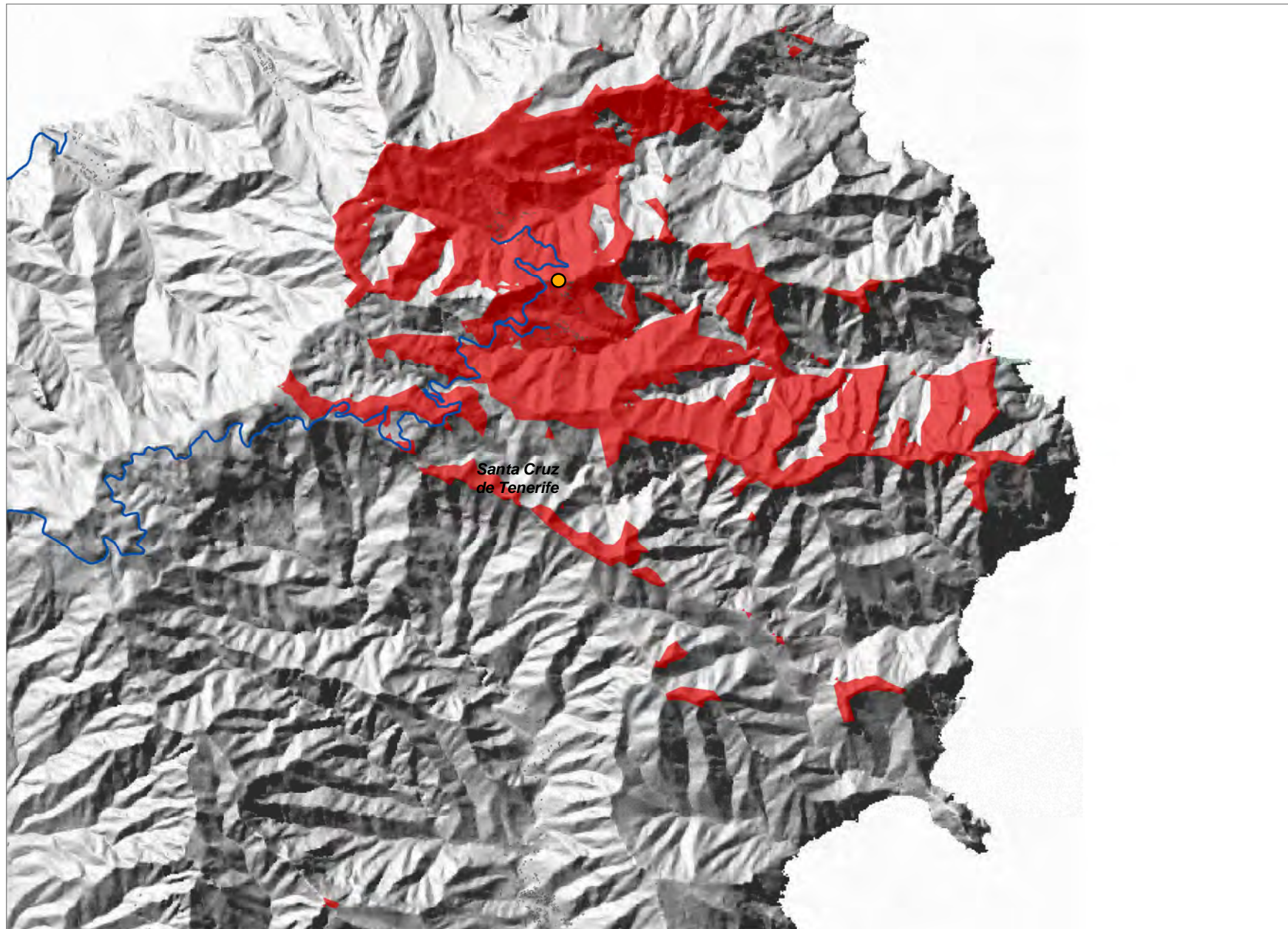


- Relevancia del Ámbito de Referencia
- Nivel 1
 - Nivel 2
 - Nivel 3
 - Coberturas del Servicio TDT
 - Red de Carreteras Insular
 - Limite Municipal



COORDENADAS DE REFERENCIA WGS84-UTM28N: X: 387024 Y: 3160455

Cobertura Territorial del Servicio de Radiodifusión de Televisión Digital Terrestre (TDT)



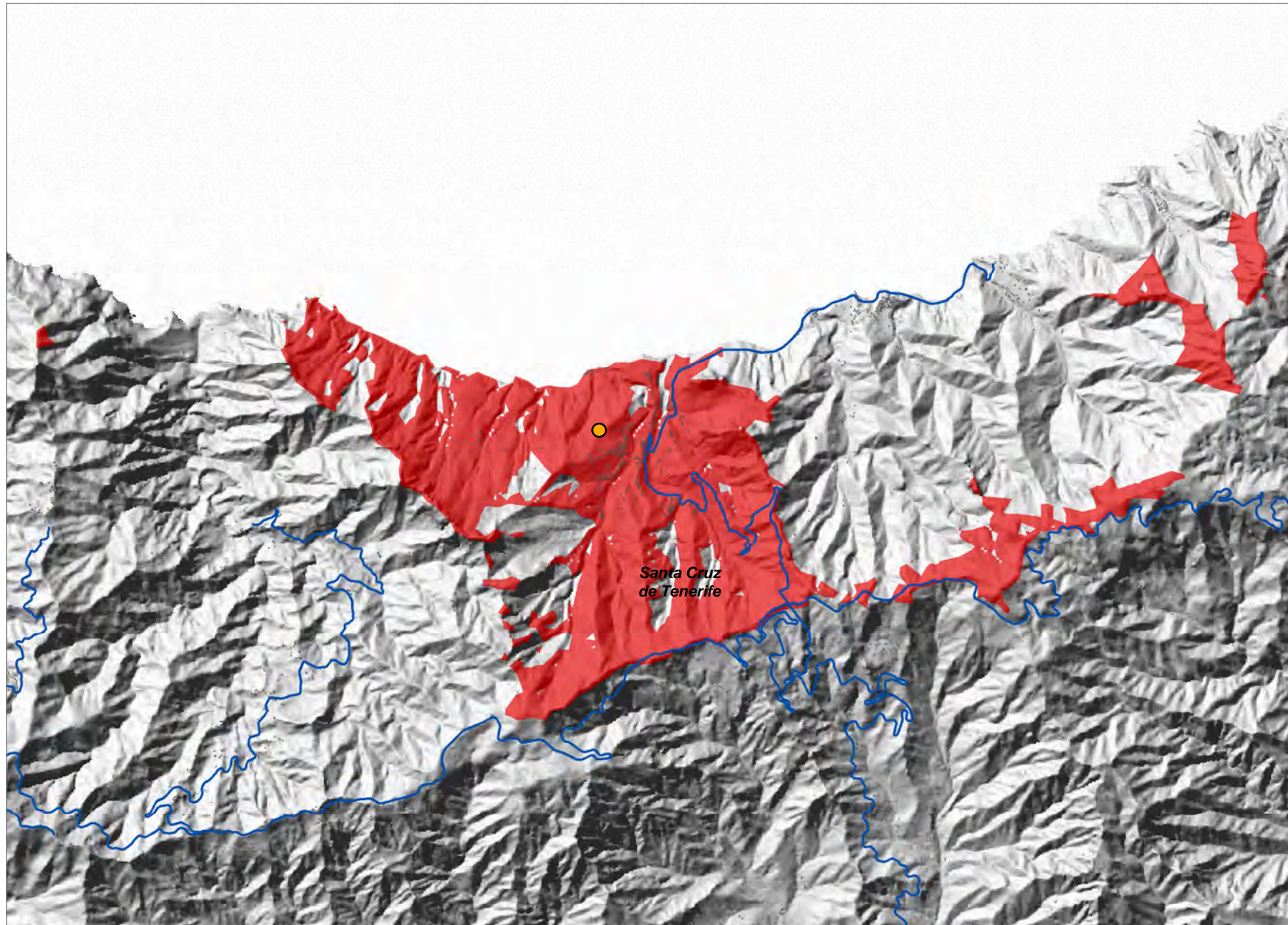
- Relevancia del Ámbito de Referencia
- Nivel 1
 - Nivel 2
 - Nivel 3
 - Coberturas del Servicio TDT
 - Red de Carreteras Insular
 - Limite Municipal

0 0.45 0.9
Kilómetros



COORDENADAS DE REFERENCIA WGS84-UTM28N: X: 380637 Y: 3160106

Cobertura Territorial del Servicio de Radiodifusión de Televisión Digital Terrestre (TDT)




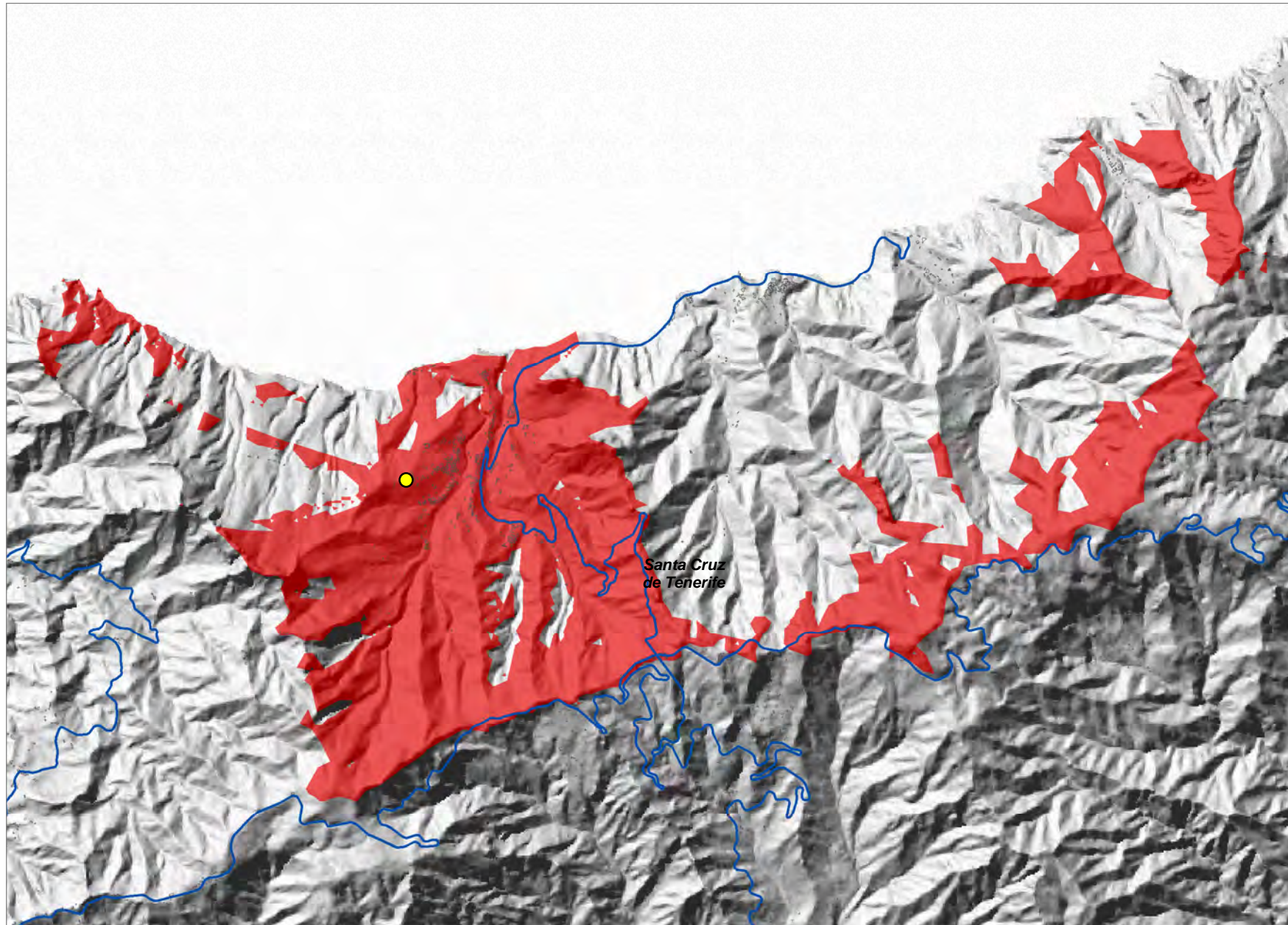
- Relevancia del Ámbito de Referencia
- Nivel 1
 - Nivel 2
 - Nivel 3
 - Coberturas del Servicio TDT
 - Red de Carreteras Insular
 - Limite Municipal

0 0,5 1
Kilómetros



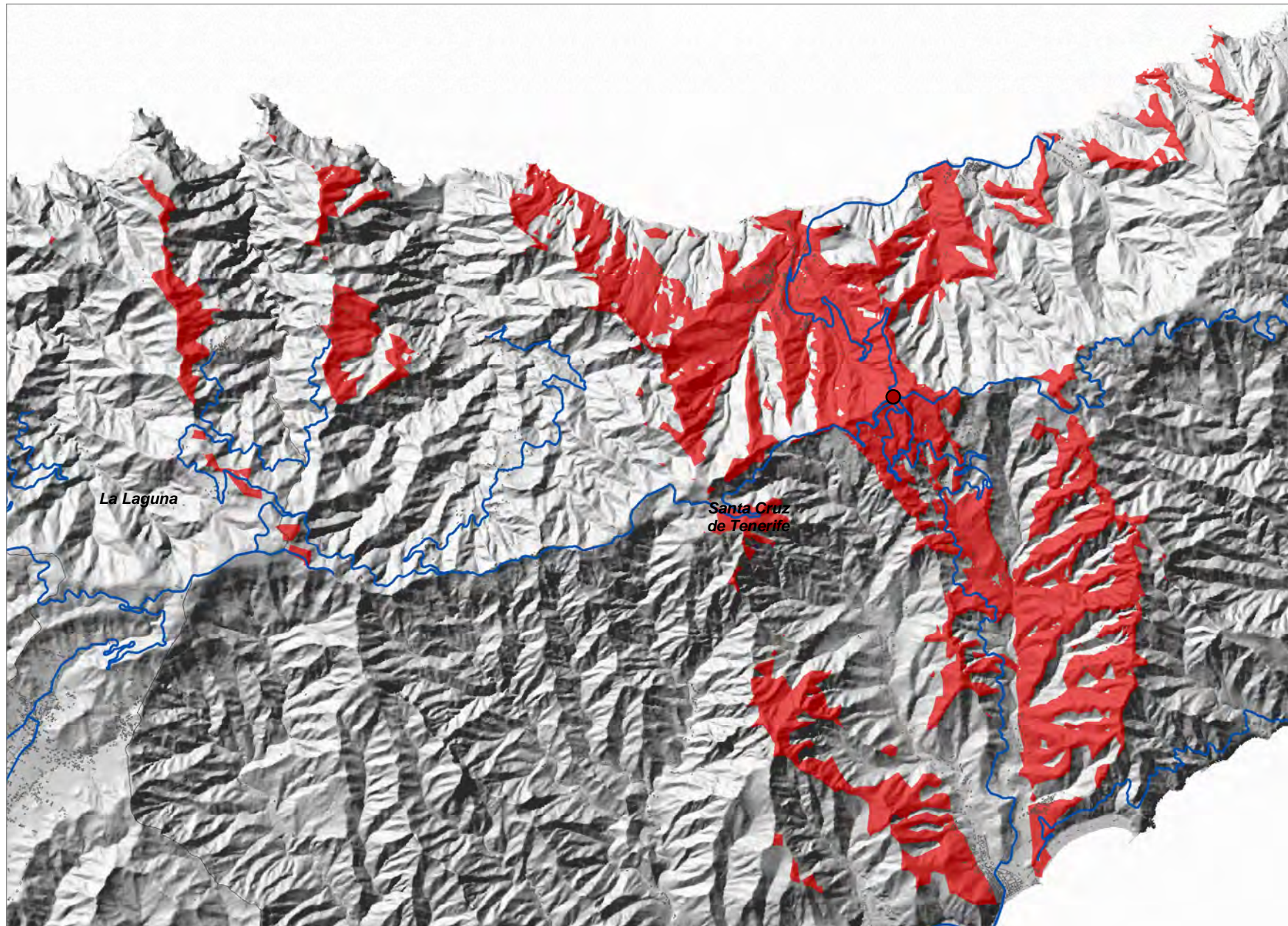
COORDENADAS DE REFERENCIA WGS84-UTM28N: X: 380518 Y: 3159867

Cobertura Territorial del Servicio de Radiodifusión de Televisión Digital Terrestre (TDT)



COORDENADAS DE REFERENCIA WGS84-UTM28N: X: 382107 Y: 3158741

Cobertura Territorial del Servicio de Radiodifusión de Televisión Digital Terrestre (TDT)



- Relevancia del Ámbito de Referencia
- Nivel 1
 - Nivel 2
 - Nivel 3
 - Coberturas del Servicio TDT
 - Red de Carreteras Insular
 - Limite Municipal

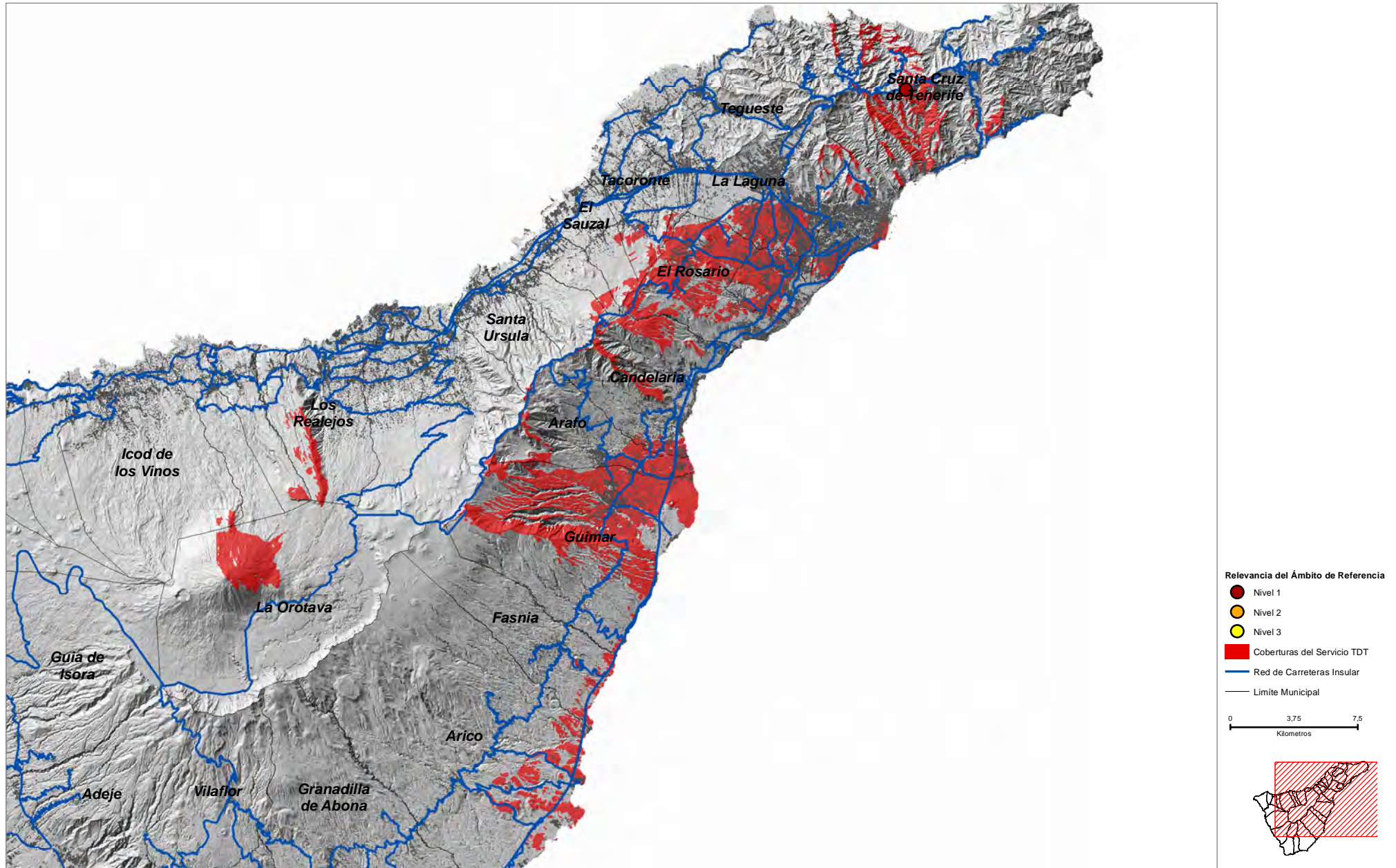
0 0,5 1
Kilometros



Casas de la Cumbre-2 (STA_06)

COORDENADAS DE REFERENCIA WGS84-UTM28N: X: 378935 Y: 3157129

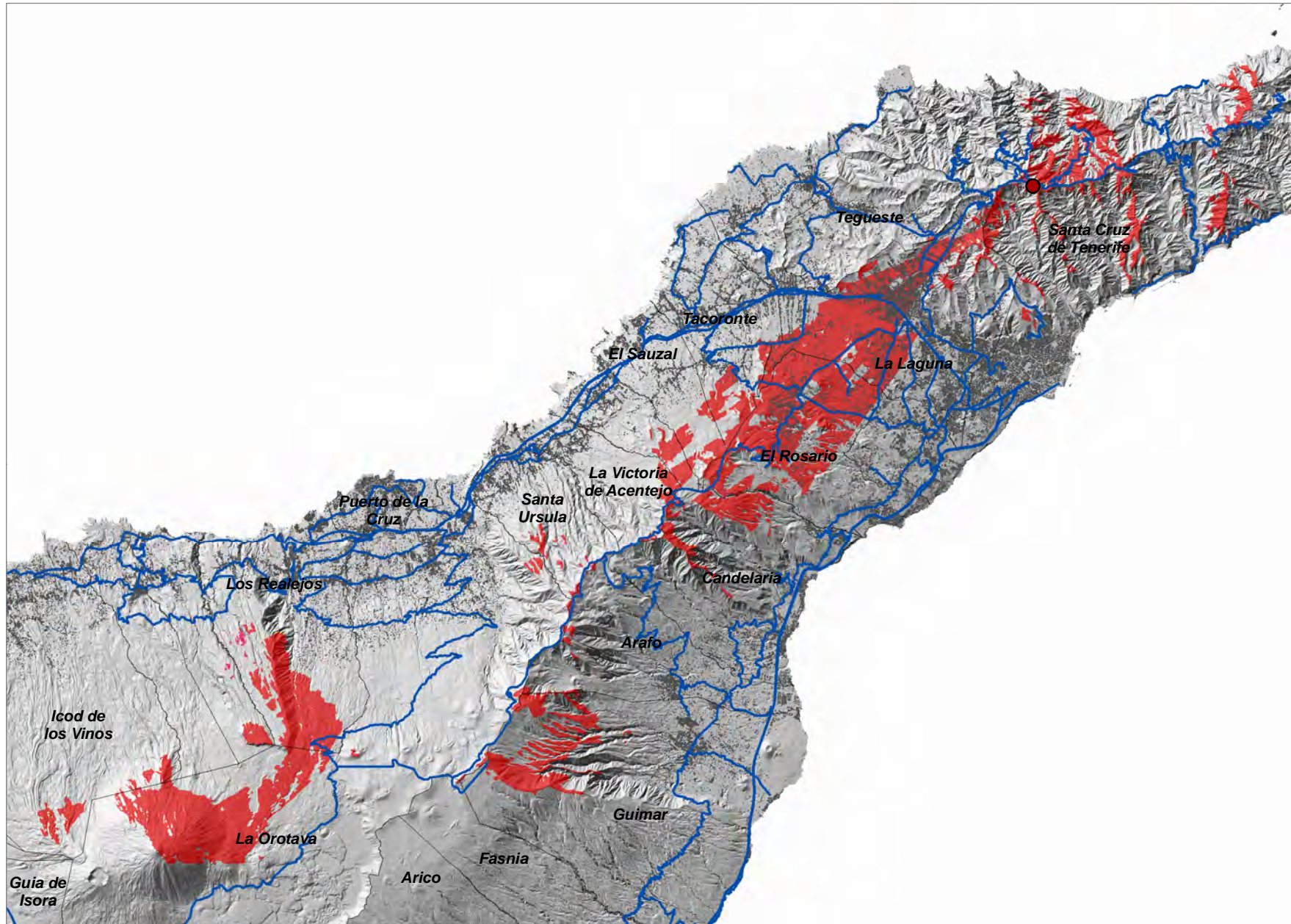
Cobertura Territorial del Servicio de Radiodifusión de Televisión Digital Terrestre (TDT)



Pico del Inglés (STA_07)

COORDENADAS DE REFERENCIA WGS84-UTM28N: X: **376358** Y: **3156896**

Cobertura Territorial del Servicio de Radiodifusión de Televisión Digital Terrestre (TDT)



Relevancia del Ámbito de Referencia

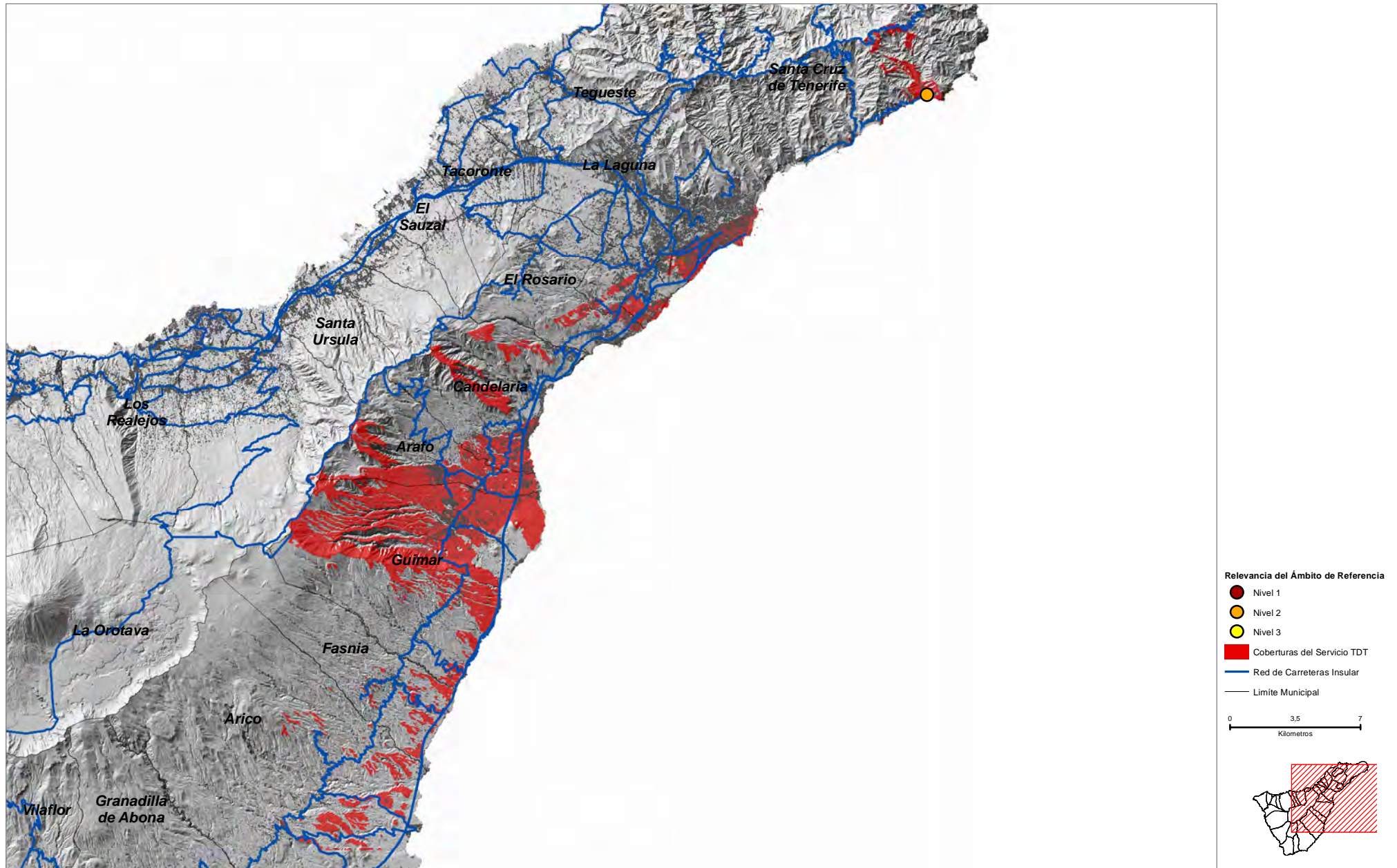
- Nivel 1
- Nivel 2
- Nivel 3
- Coberturas del Servicio TDT
- Red de Carreteras Insular
- Limite Municipal

0 3 6
Kilometros

Iguste de San Andrés (STA_08)

COORDENADAS DE REFERENCIA WGS84-UTM28N: X: 387204 Y: 3155871

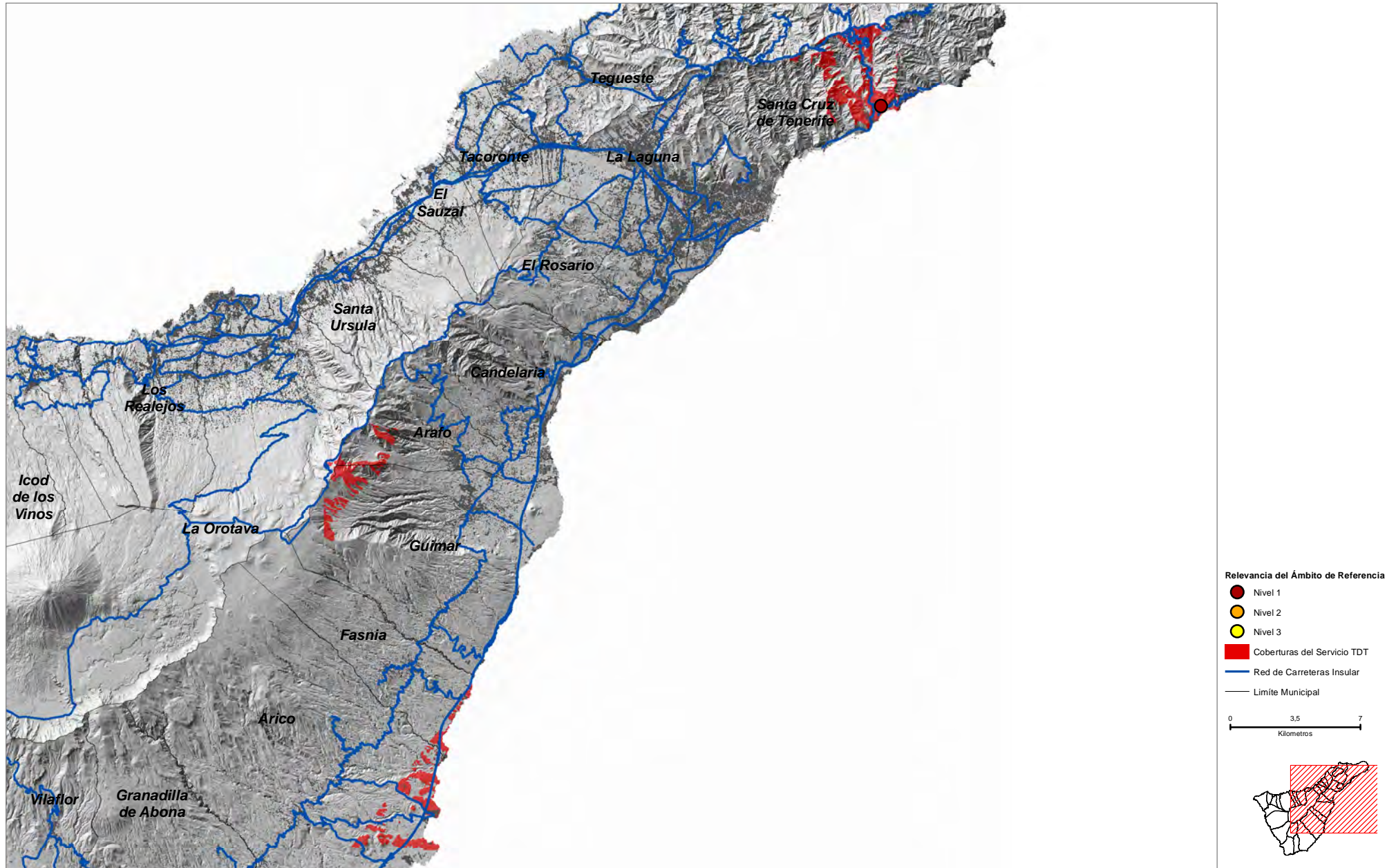
Cobertura Territorial del Servicio de Radiodifusión de Televisión Digital Terrestre (TDT)



El Suculúm (STA_10)

COORDENADAS DE REFERENCIA WGS84-UTM28N: X: **383787** Y: **3154504**

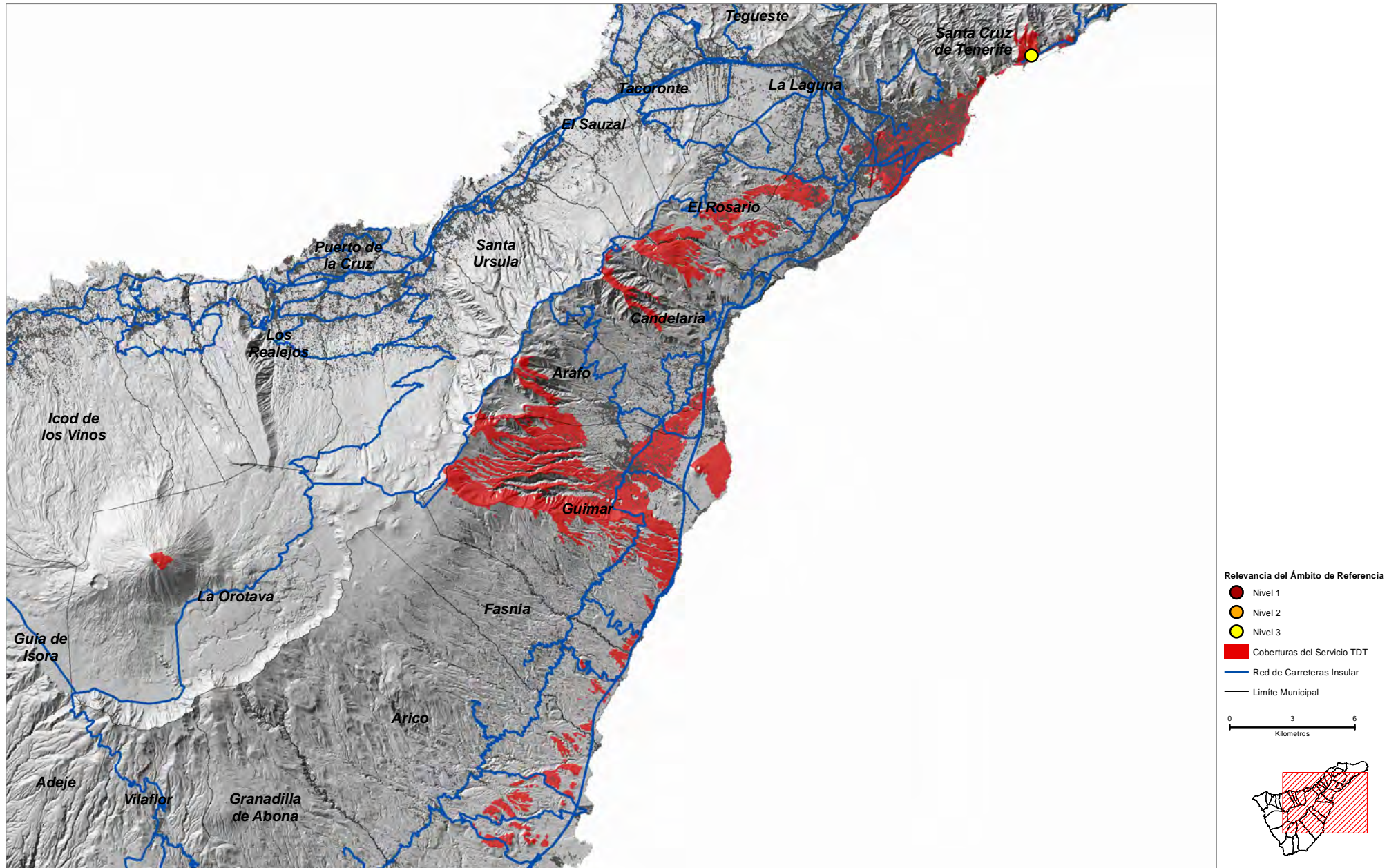
Cobertura Territorial del Servicio de Radiodifusión de Televisión Digital Terrestre (TDT)



Cueva Bermeja (STA_12)

COORDENADAS DE REFERENCIA WGS84-UTM28N: X: 381073 Y: 3152596

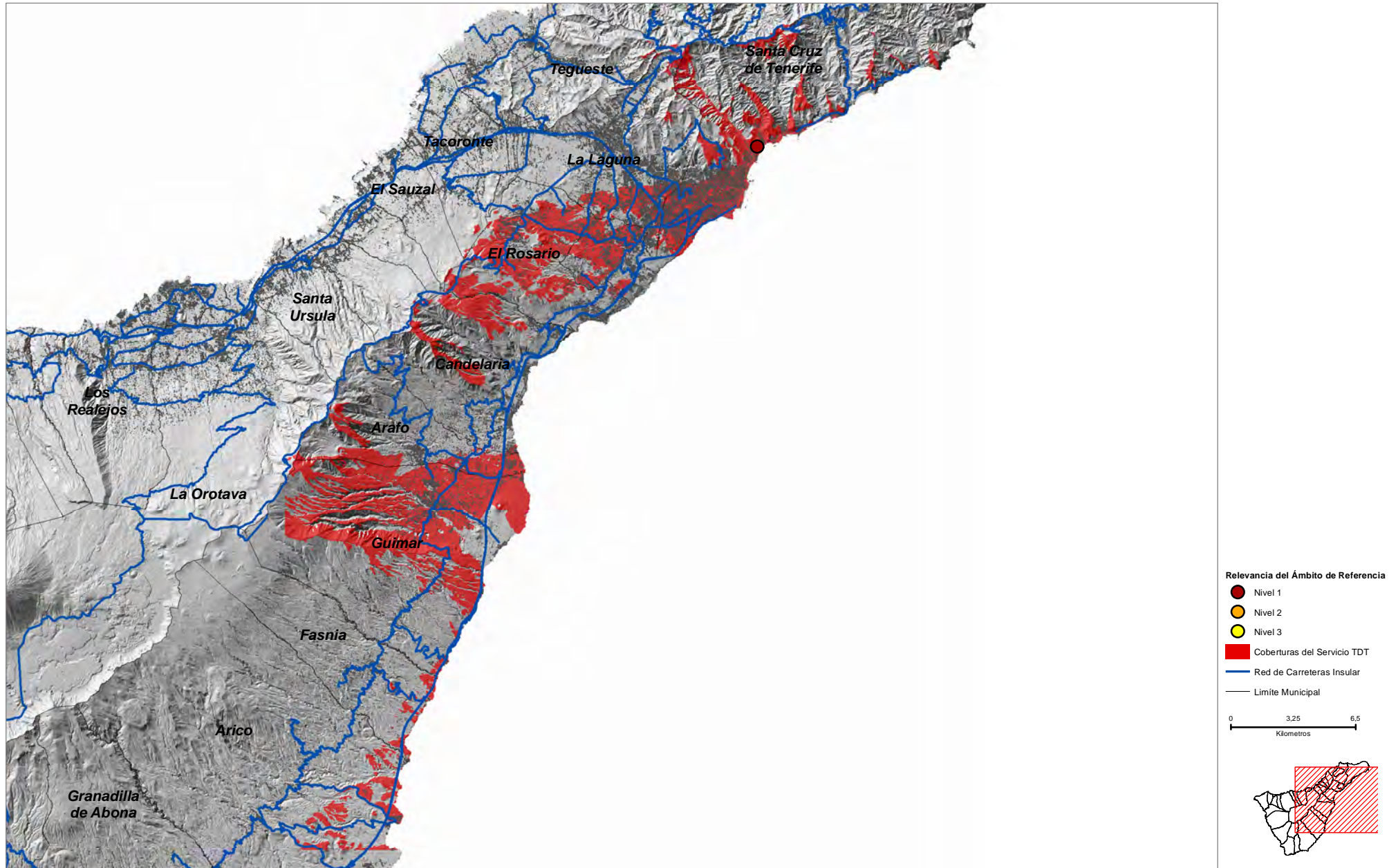
Cobertura Territorial del Servicio de Radiodifusión de Televisión Digital Terrestre (TDT)



Montaña Alegre (STA_14)

COORDENADAS DE REFERENCIA WGS84-UTM28N: X: 378555 Y: 3151518

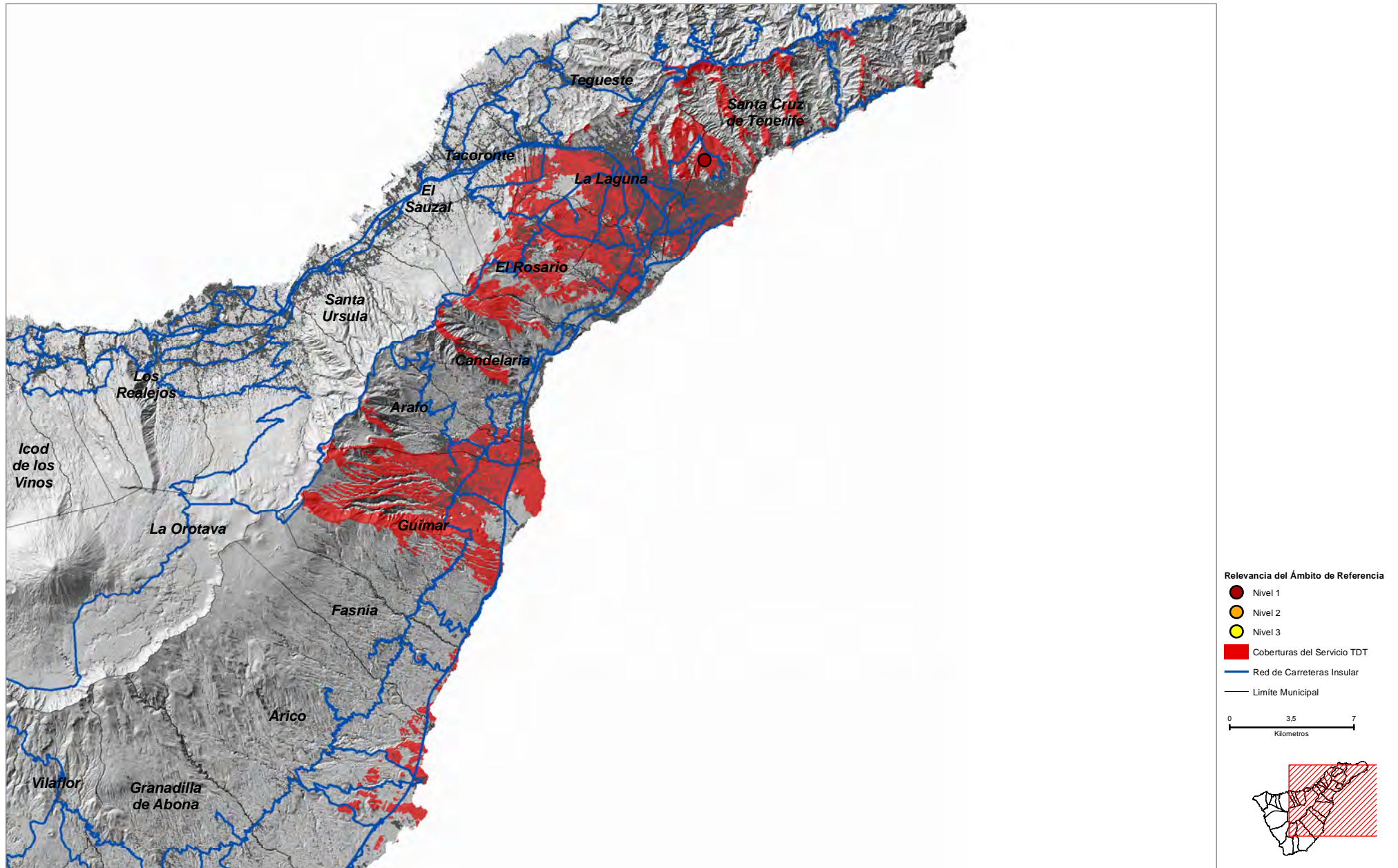
Cobertura Territorial del Servicio de Radiodifusión de Televisión Digital Terrestre (TDT)



Las Mesas-1 (STA_15-1)

COORDENADAS DE REFERENCIA WGS84-UTM28N: X: 375703 Y: 3151499

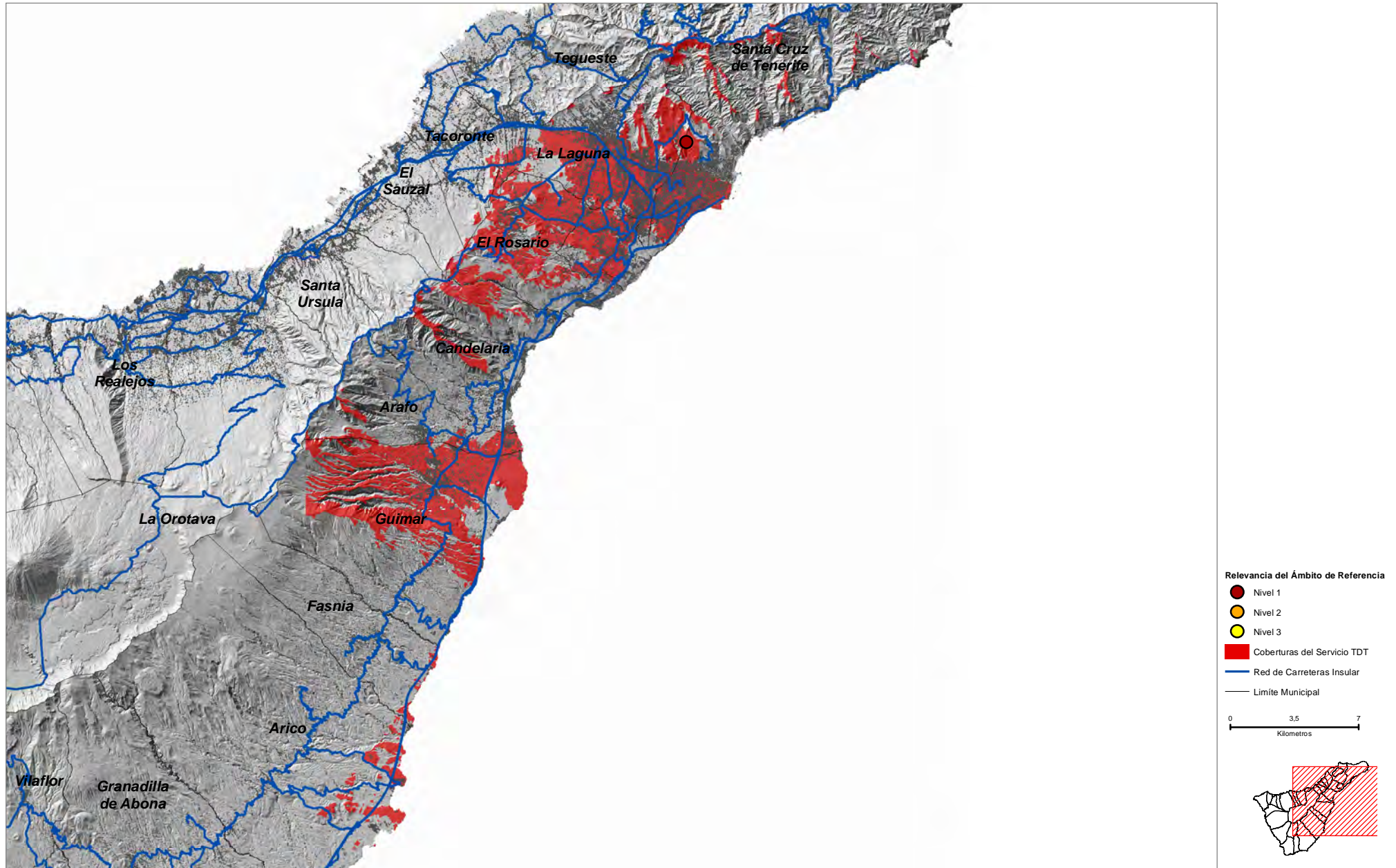
Cobertura Territorial del Servicio de Radiodifusión de Televisión Digital Terrestre (TDT)



Las Mesas-2 (STA_15-2)

COORDENADAS DE REFERENCIA WGS84-UTM28N: X: 375390 Y: 3151413

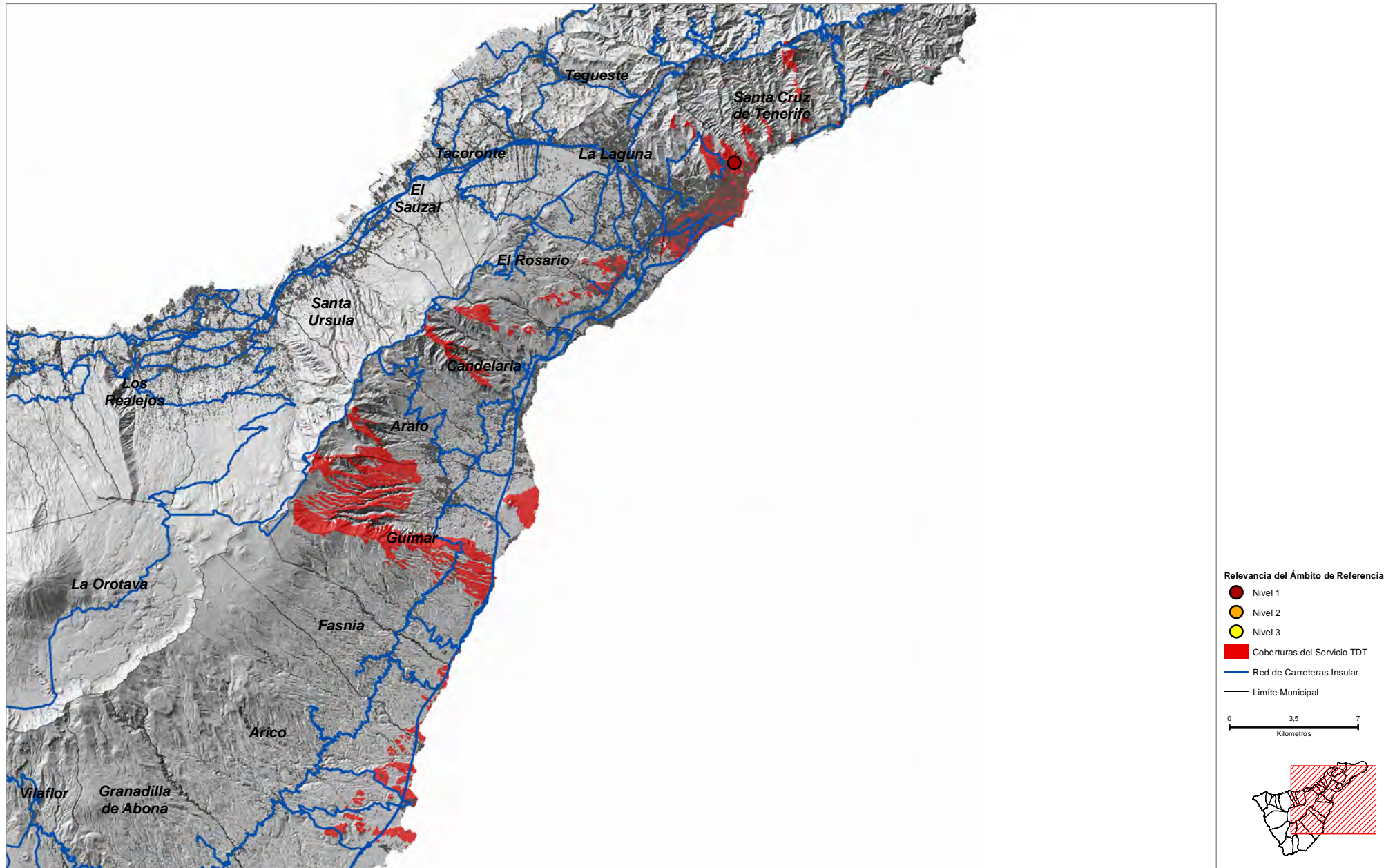
Cobertura Territorial del Servicio de Radiodifusión de Televisión Digital Terrestre (TDT)



Las Mesetas (STA_16)

COORDENADAS DE REFERENCIA WGS84-UTM28N: X: 377314 Y: 3151242

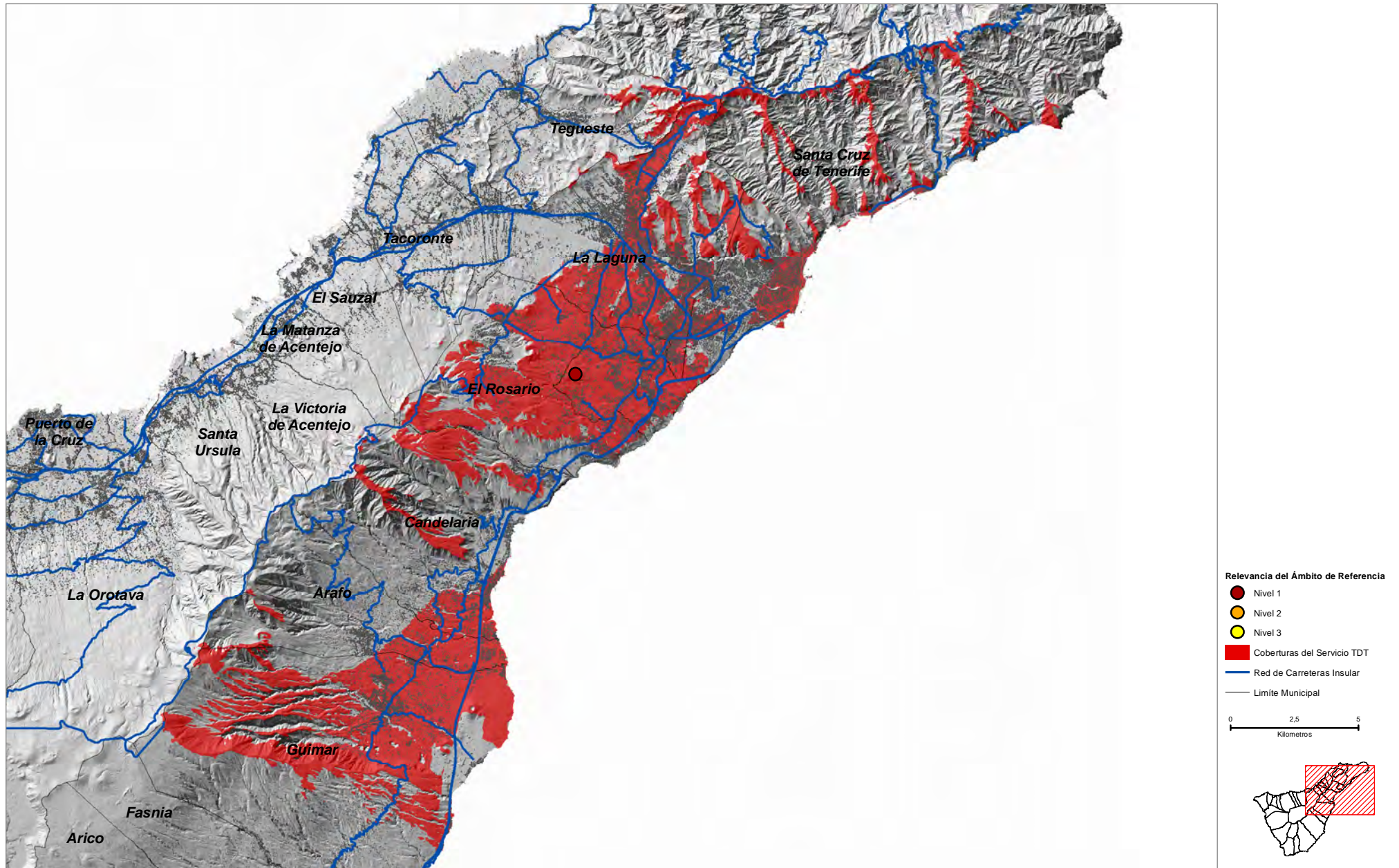
Cobertura Territorial del Servicio de Radiodifusión de Televisión Digital Terrestre (TDT)



Montaña Talavera (STA_19)

COORDENADAS DE REFERENCIA WGS84-UTM28N: X: 369104 Y: 3145925

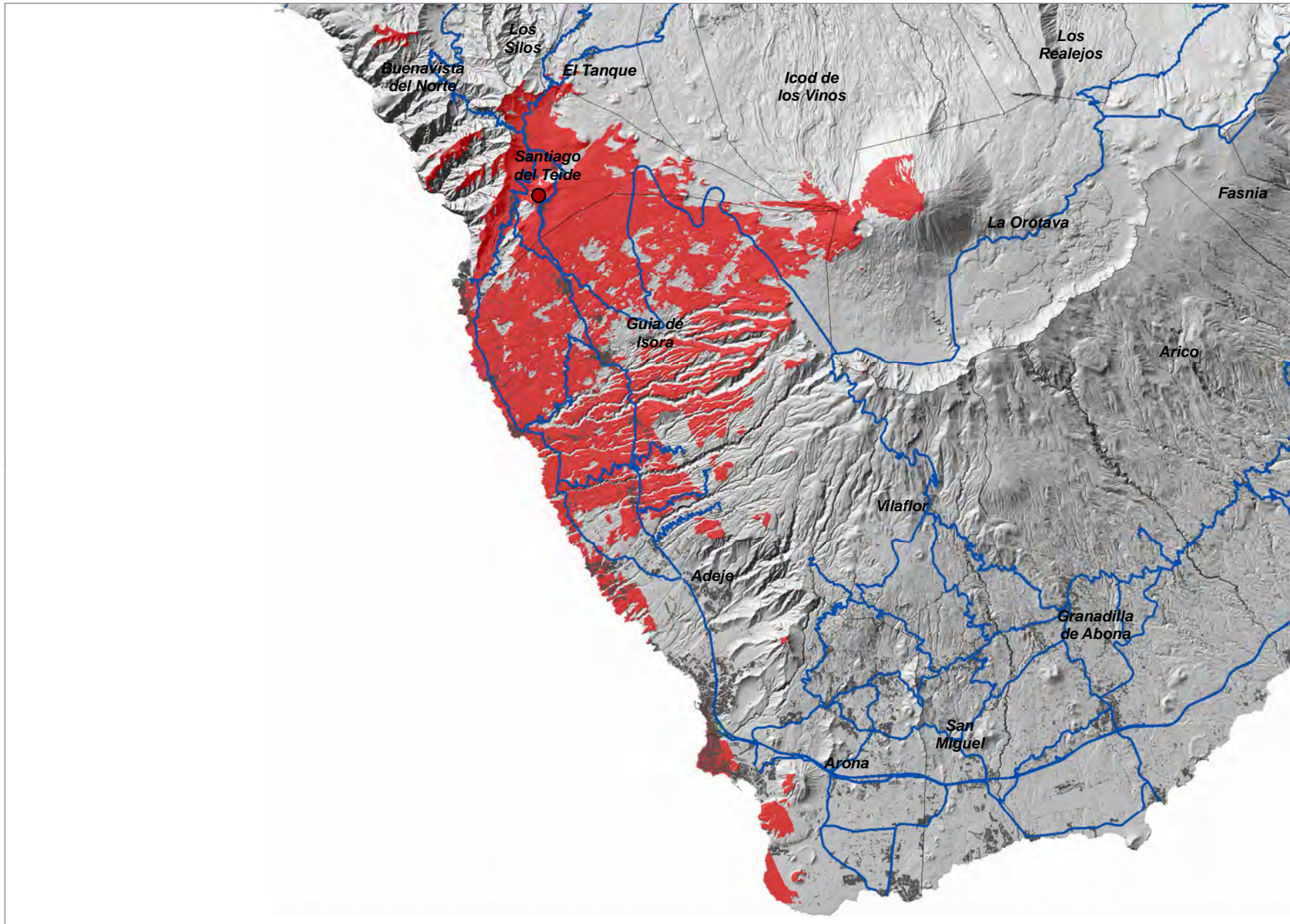
Cobertura Territorial del Servicio de Radiodifusión de Televisión Digital Terrestre (TDT)



Arguayo (STE_02)

COORDENADAS DE REFERENCIA WGS84-UTM28N: X: 322607 Y: 3128753

Cobertura Territorial del Servicio de Radiodifusión de Televisión Digital Terrestre (TDT)



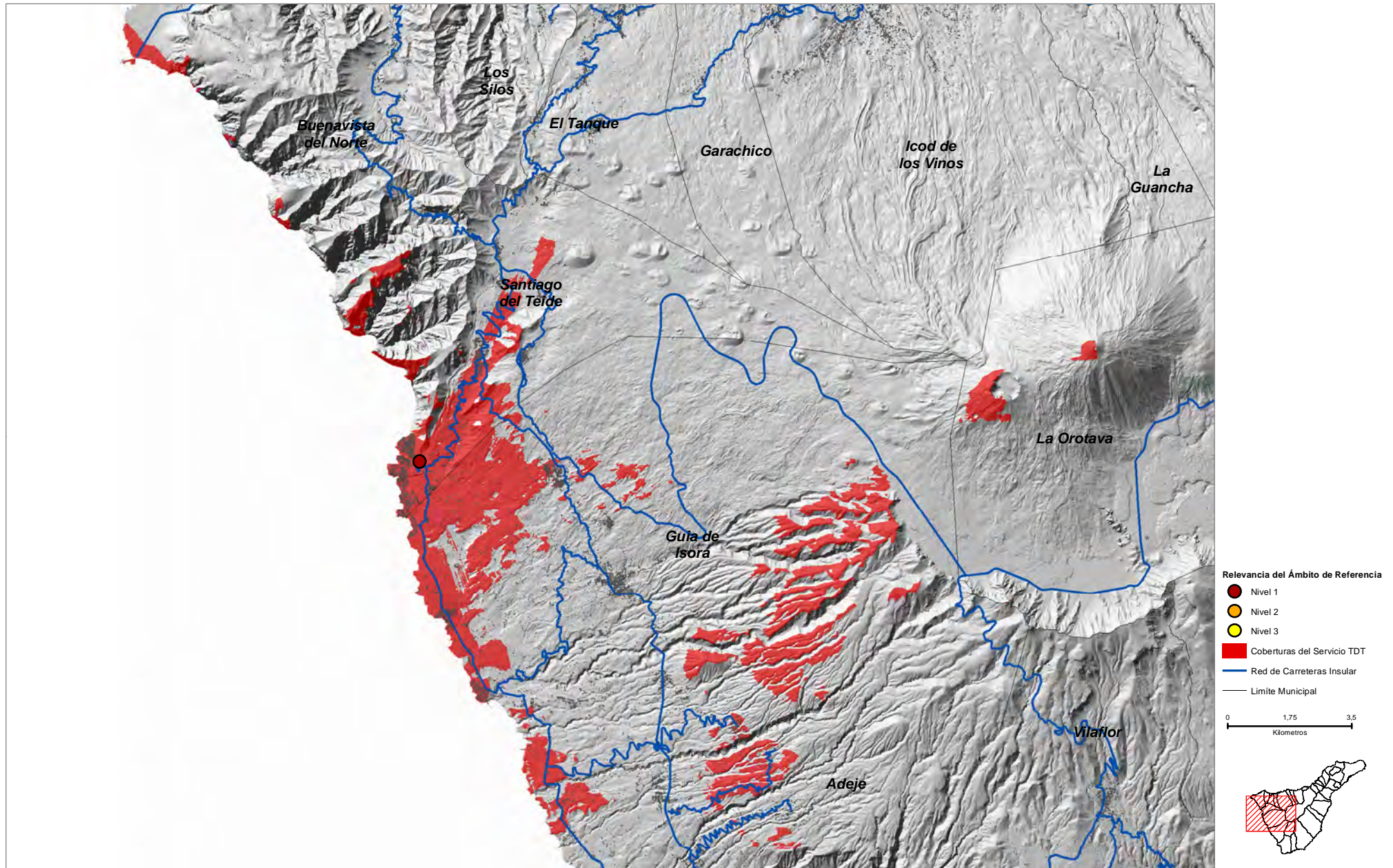
Relevancia del Ámbito de Referencia

- Nivel 1
- Nivel 2
- Nivel 3
- Coberturas del Servicio TDT
- Red de Carreteras Insular
- Limite Municipal

0 2,75 5,5
Kilómetros

COORDENADAS DE REFERENCIA WGS84-UTM28N: X: 319825 Y: 3125274

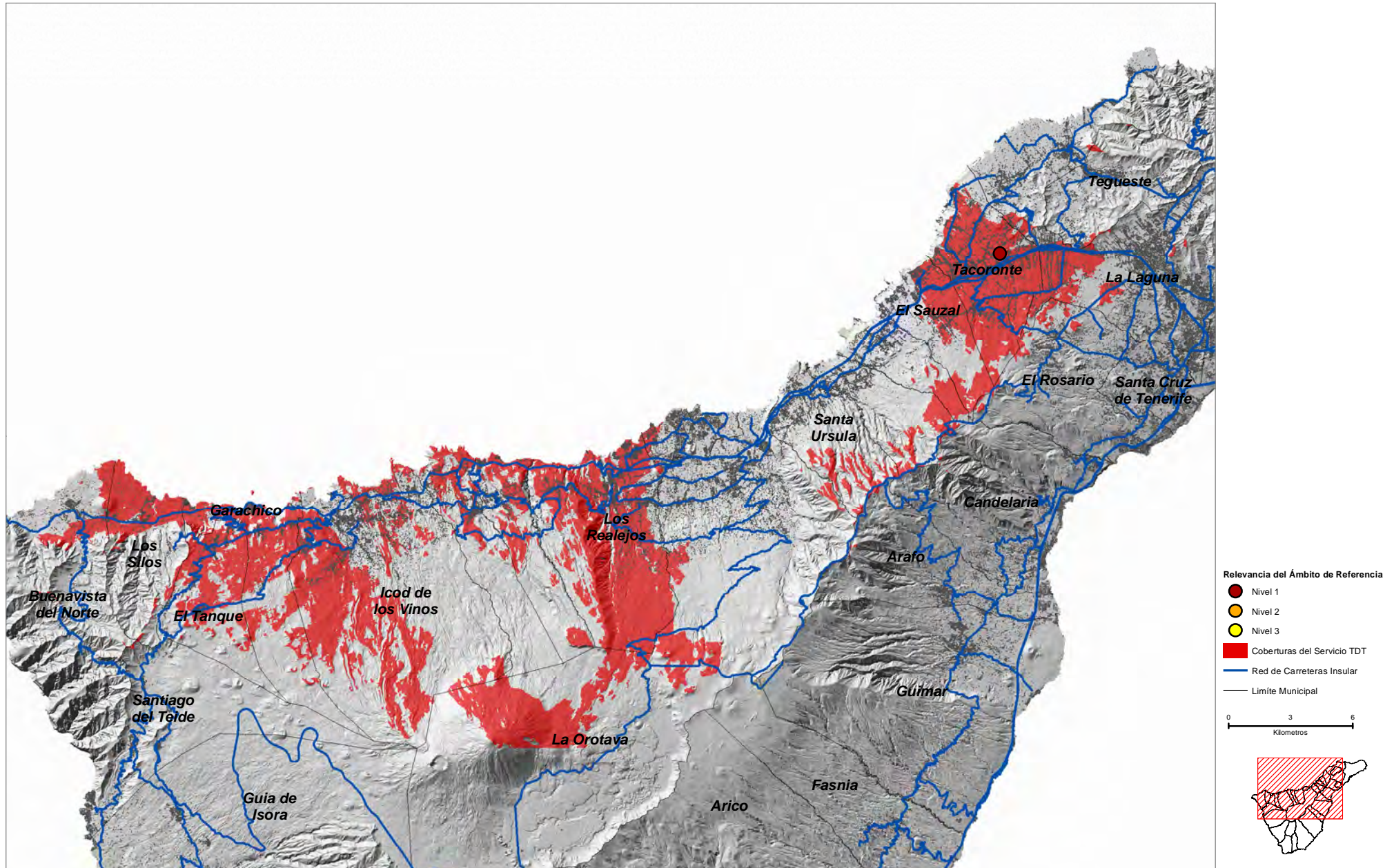
Cobertura Territorial del Servicio de Radiodifusión de Televisión Digital Terrestre (TDT)



Lomo Colorado (TAC_01)

COORDENADAS DE REFERENCIA WGS84-UTM28N: X: 363576 Y: 3152076

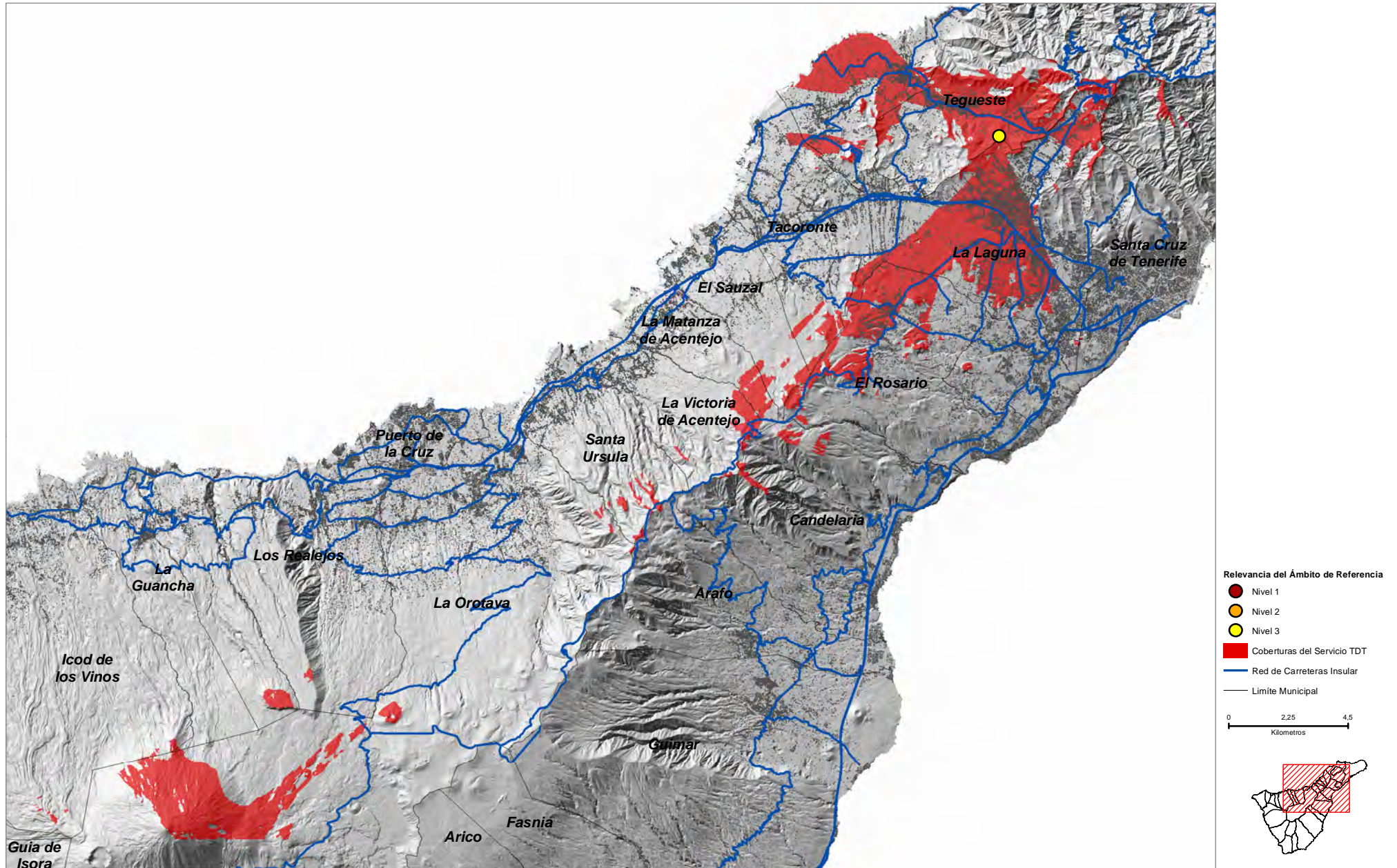
Cobertura Territorial del Servicio de Radiodifusión de Televisión Digital Terrestre (TDT)



Mesa Mota (TEG_01)

COORDENADAS DE REFERENCIA WGS84-UTM28N: X: 370396 Y: 3154655

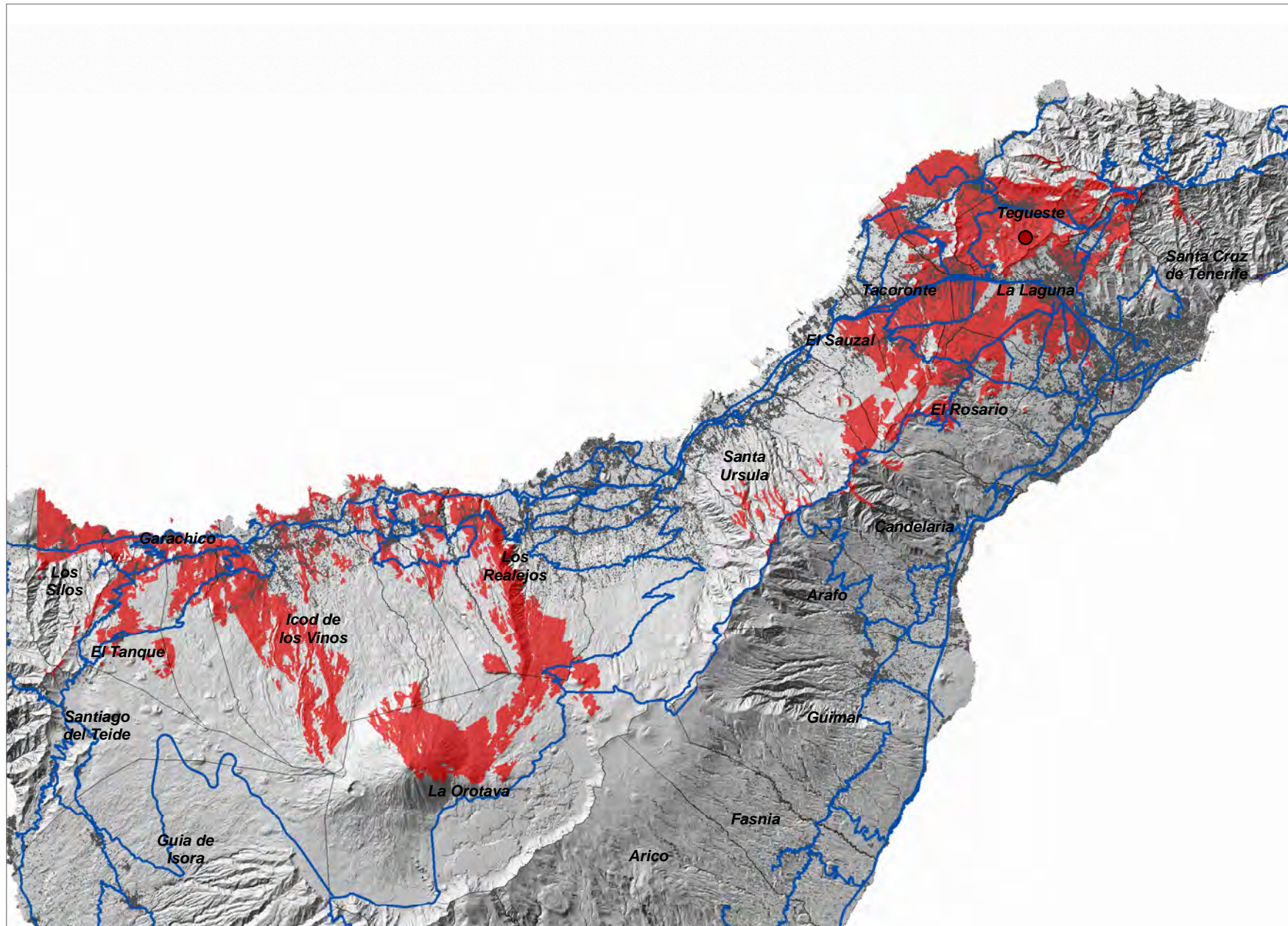
Cobertura Territorial del Servicio de Radiodifusión de Televisión Digital Terrestre (TDT)



El Español (TEG_02)

COORDENADAS DE REFERENCIA WGS84-UTM28N: X: **369155** Y: **3154333**

Cobertura Territorial del Servicio de Radiodifusión de Televisión Digital Terrestre (TDT)




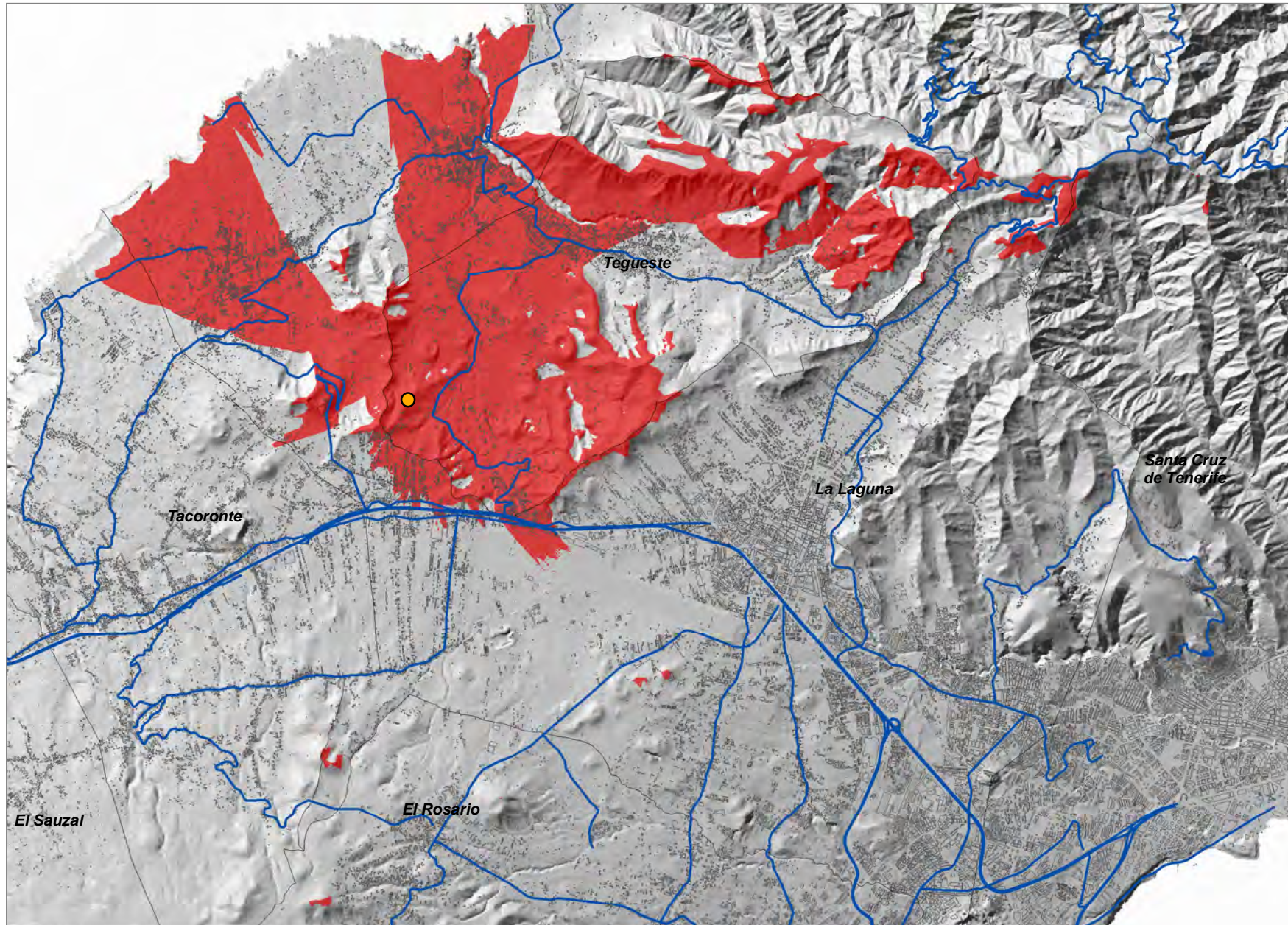
Relevancia del Ámbito de Referencia

- Nivel 1
- Nivel 2
- Nivel 3
- Coberturas del Servicio TDT
- Red de Carreteras Insular
- Limite Municipal

0 3,25 6,5
Kilómetros

COORDENADAS DE REFERENCIA WGS84-UTM28N: X: 365992 Y: 3153842

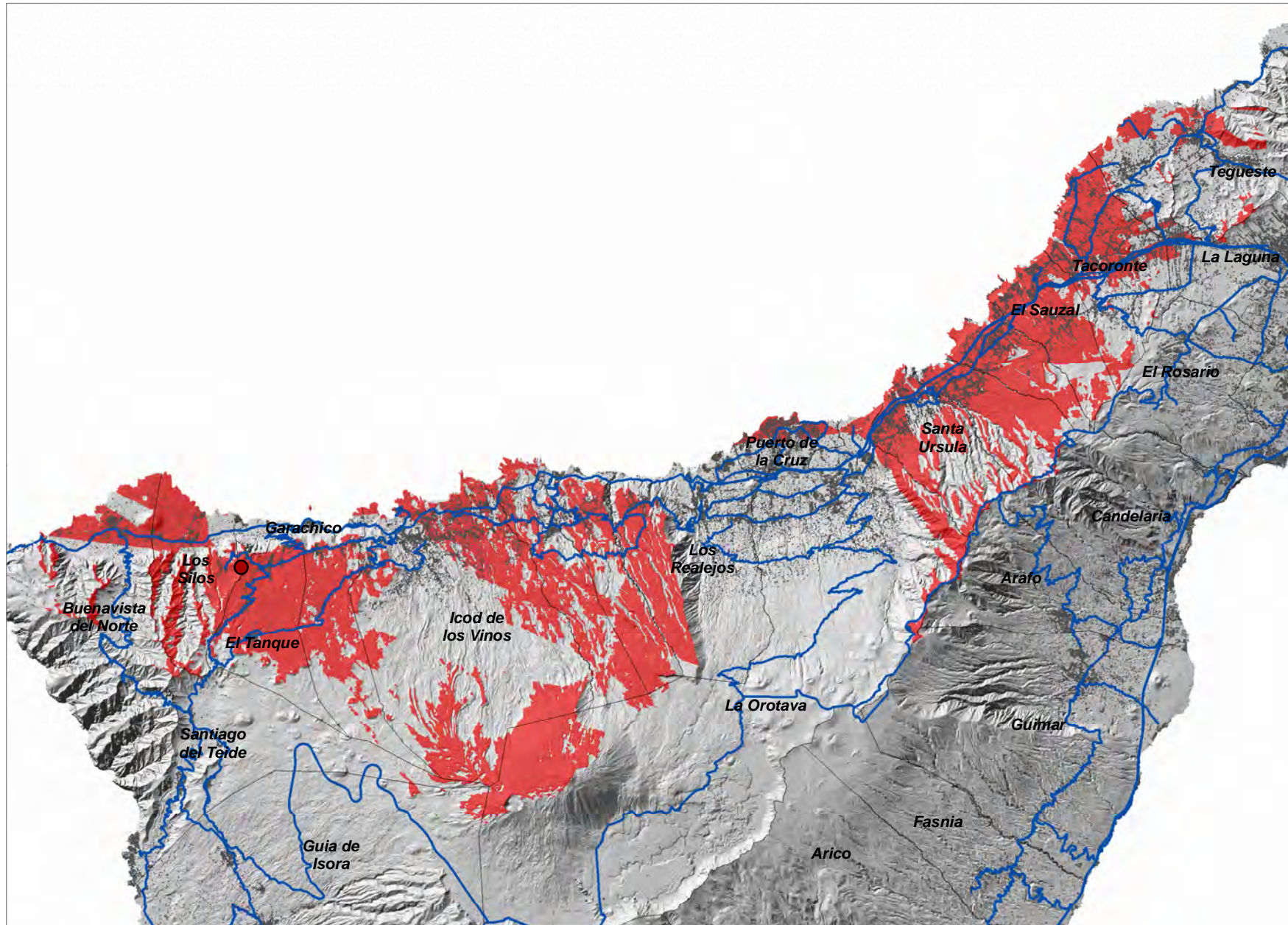
Cobertura Territorial del Servicio de Radiodifusión de Televisión Digital Terrestre (TDT)



Piedra Gorda (TQE_02)

COORDENADAS DE REFERENCIA WGS84-UTM28N: X: **324255** Y: **3137861**

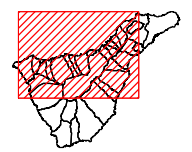
Cobertura Territorial del Servicio de Radiodifusión de Televisión Digital Terrestre (TDT)



Relevancia del Ámbito de Referencia

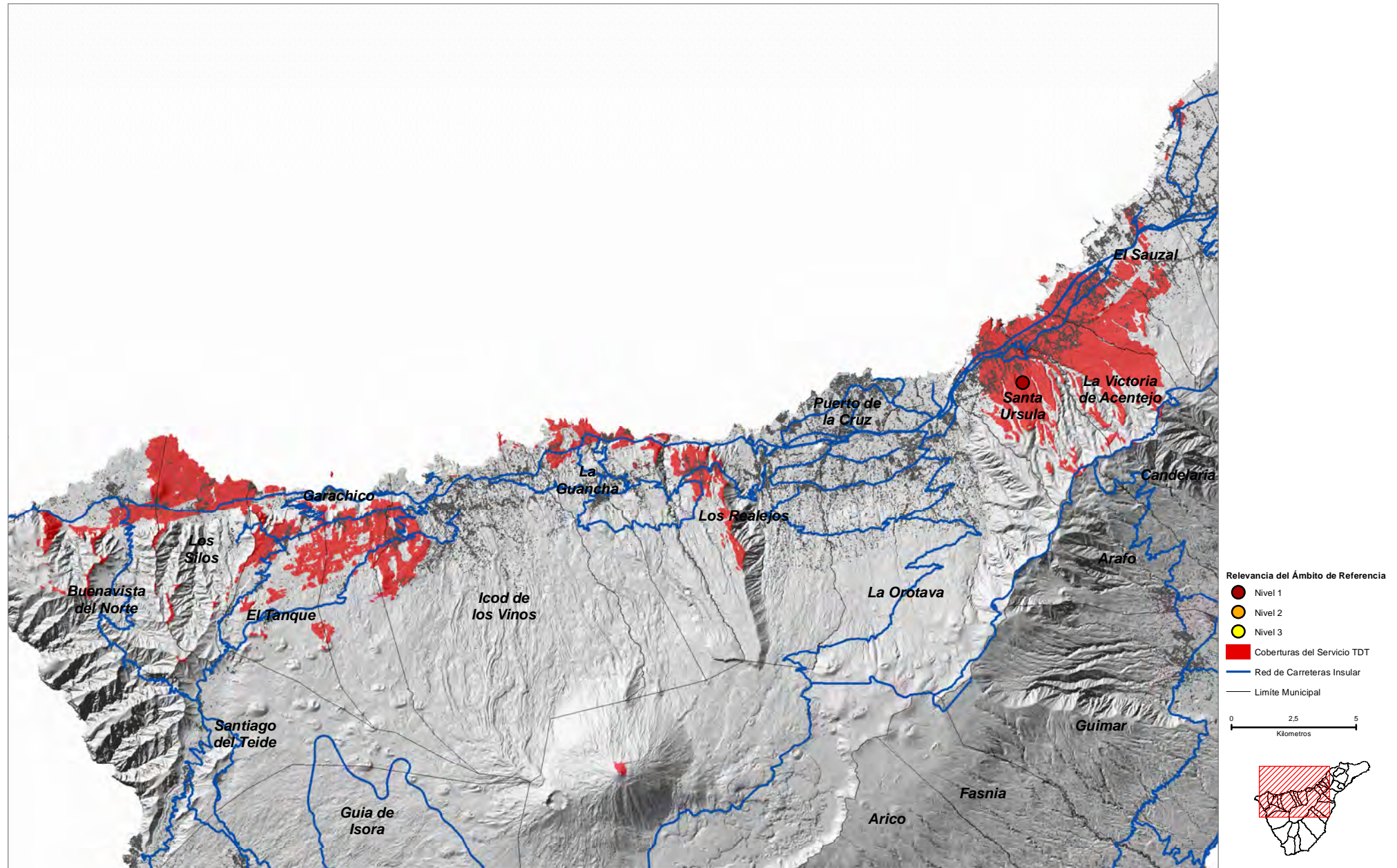
- Nivel 1
- Nivel 2
- Nivel 3
- Coberturas del Servicio TDT
- Red de Carreteras Insular
- Limite Municipal

0 3 6
Kilómetros



COORDENADAS DE REFERENCIA WGS84-UTM28N: X: 355110 Y: 3144190

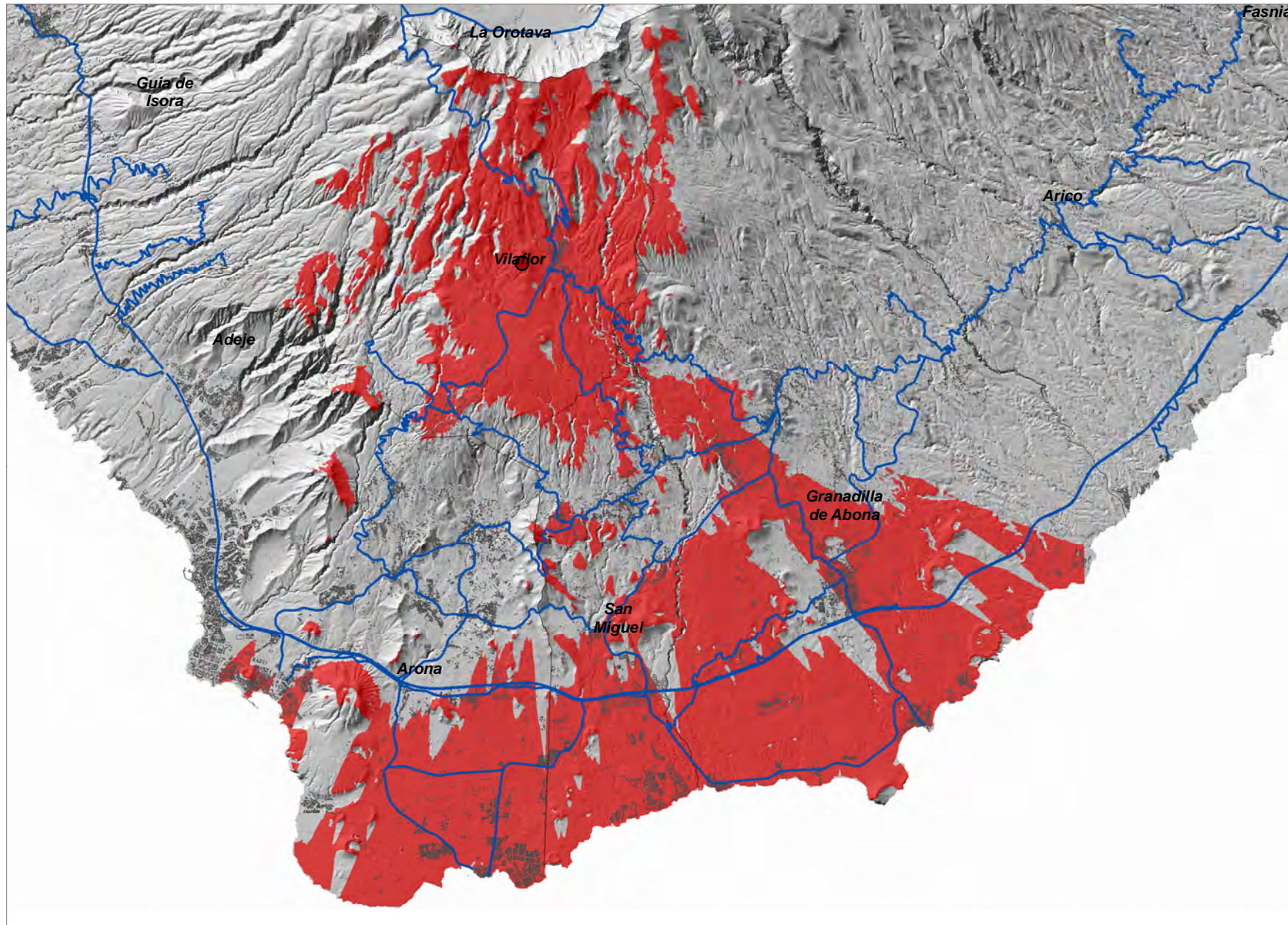
Cobertura Territorial del Servicio de Radiodifusión de Televisión Digital Terrestre (TDT)



Montaña Los Lirios (VIL_01)

COORDENADAS DE REFERENCIA WGS84-UTM28N: X: 338281 Y: 3115443

Cobertura Territorial del Servicio de Radiodifusión de Televisión Digital Terrestre (TDT)



- Relevancia del Ámbito de Referencia
- Nivel 1
 - Nivel 2
 - Nivel 3
 - Coberturas del Servicio TDT
 - Red de Carreteras Insular
 - Limite Municipal

0 1,75 3,5
Kilometros

