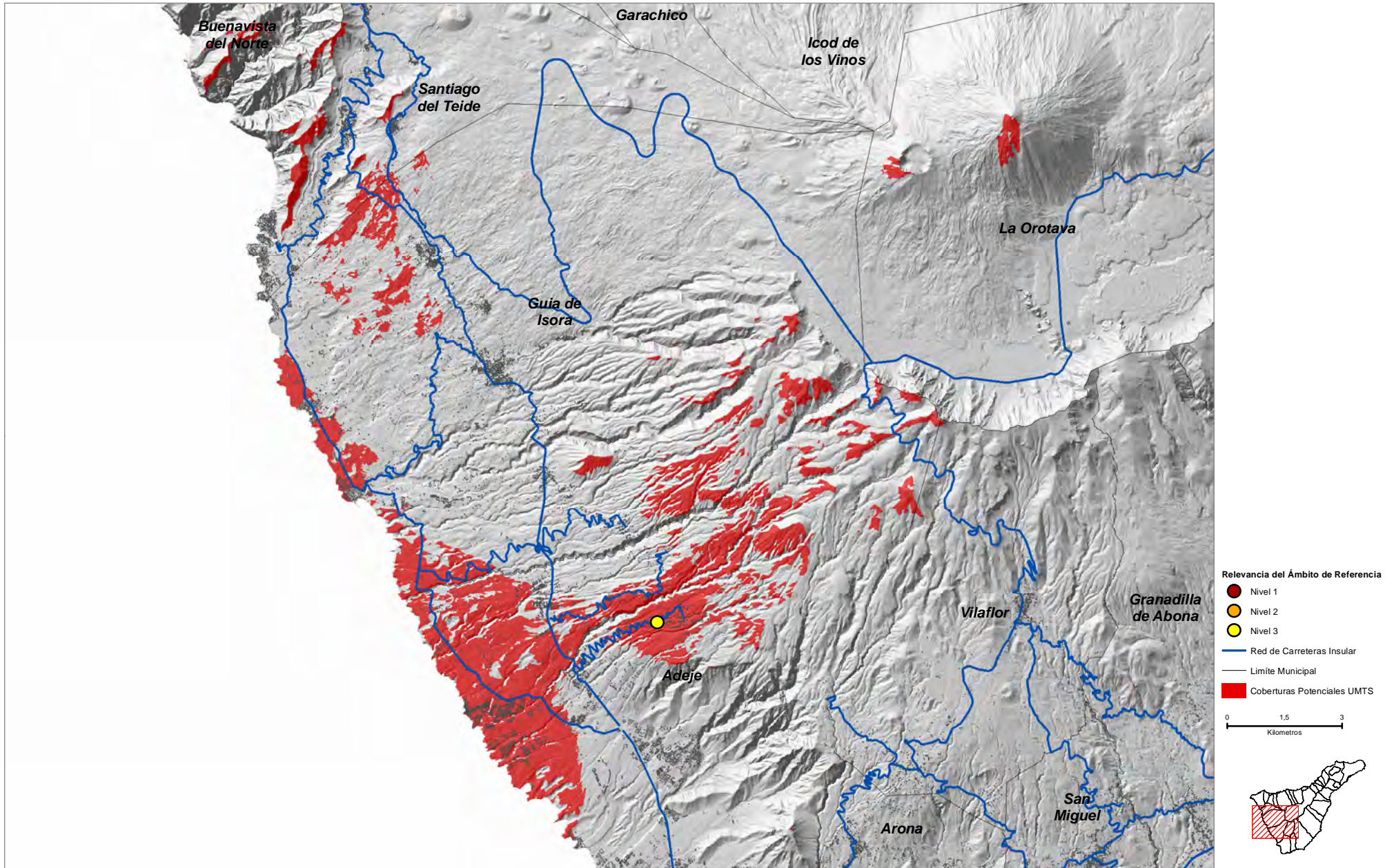


Taicho (ADJ_02)

COORDENADAS DE REFERENCIA WGS84-UTM28N: X: **329642** Y: **3115289**

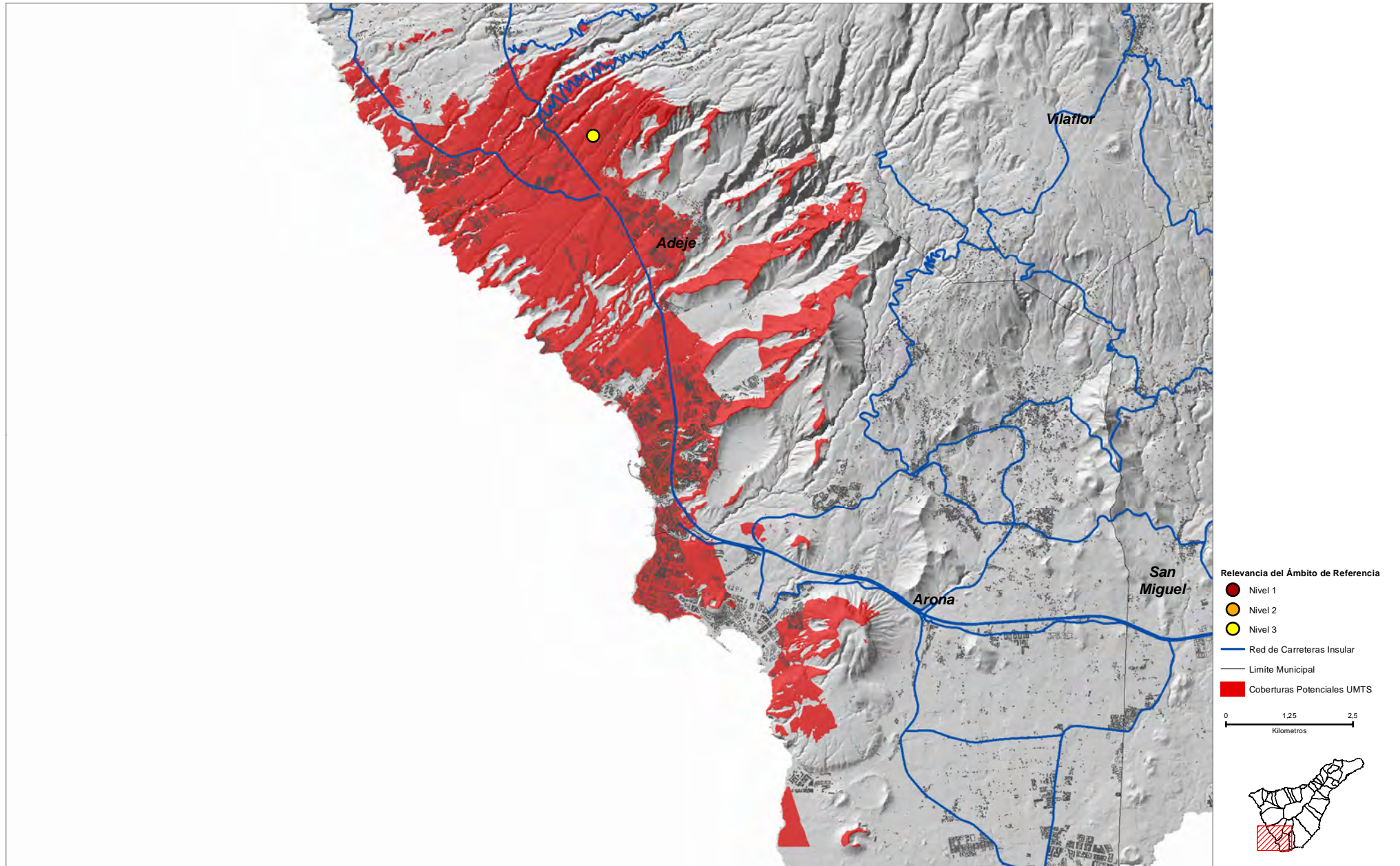
Cobertura Territorial del Servicio de Telefonía Móvil UMTS



Las Moraditas (ADJ_03)

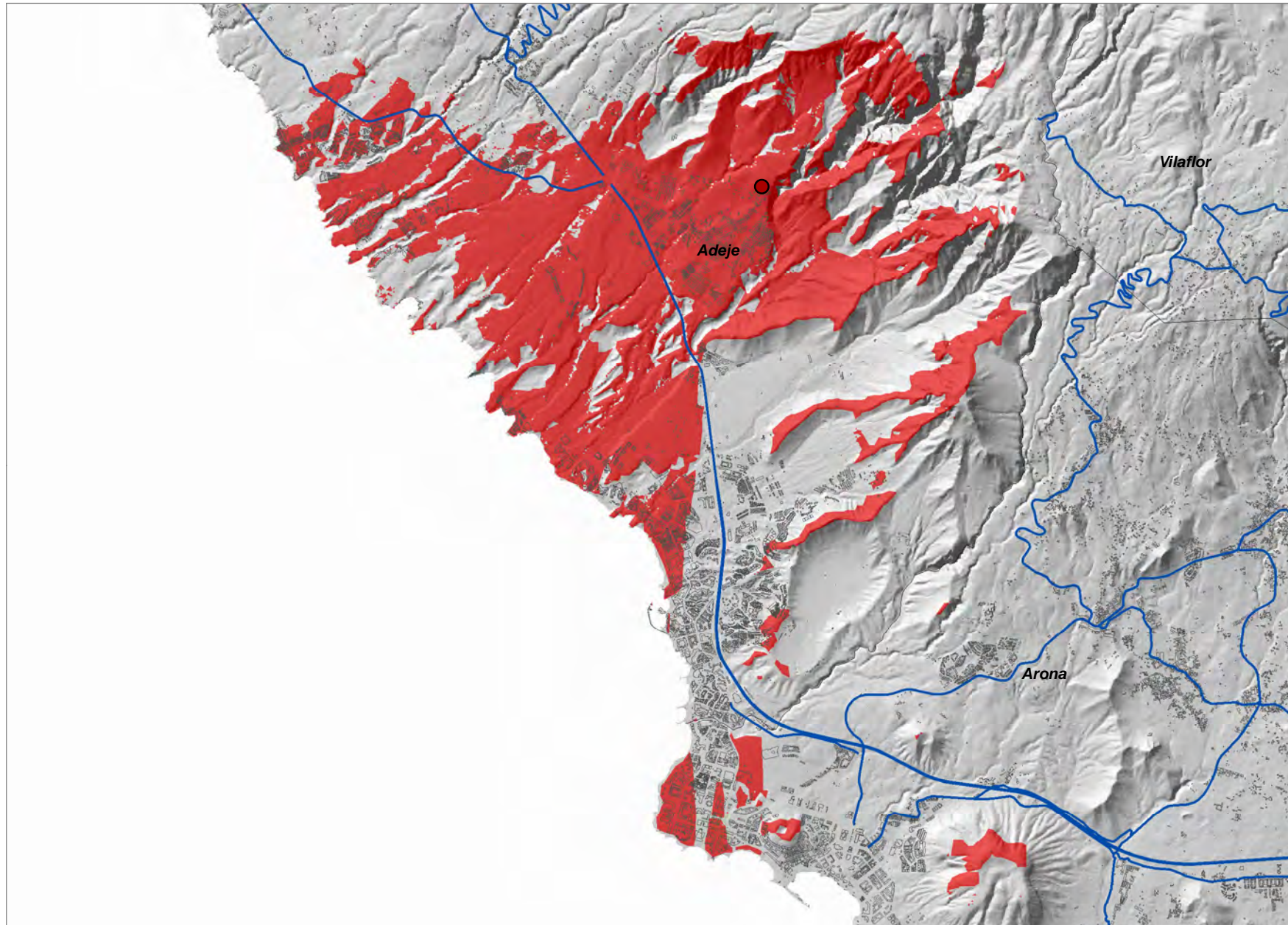
COORDENADAS DE REFERENCIA WGS84-UTM28N: X: 328521 Y: 3113667

Cobertura Territorial del Servicio de Telefonía Móvil UMTS

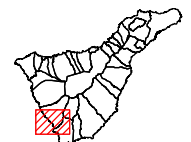
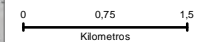


COORDENADAS DE REFERENCIA WGS84-UTM28N: X: 330619 Y: 3112457

Cobertura Territorial del Servicio de Telefonía Móvil UMTS

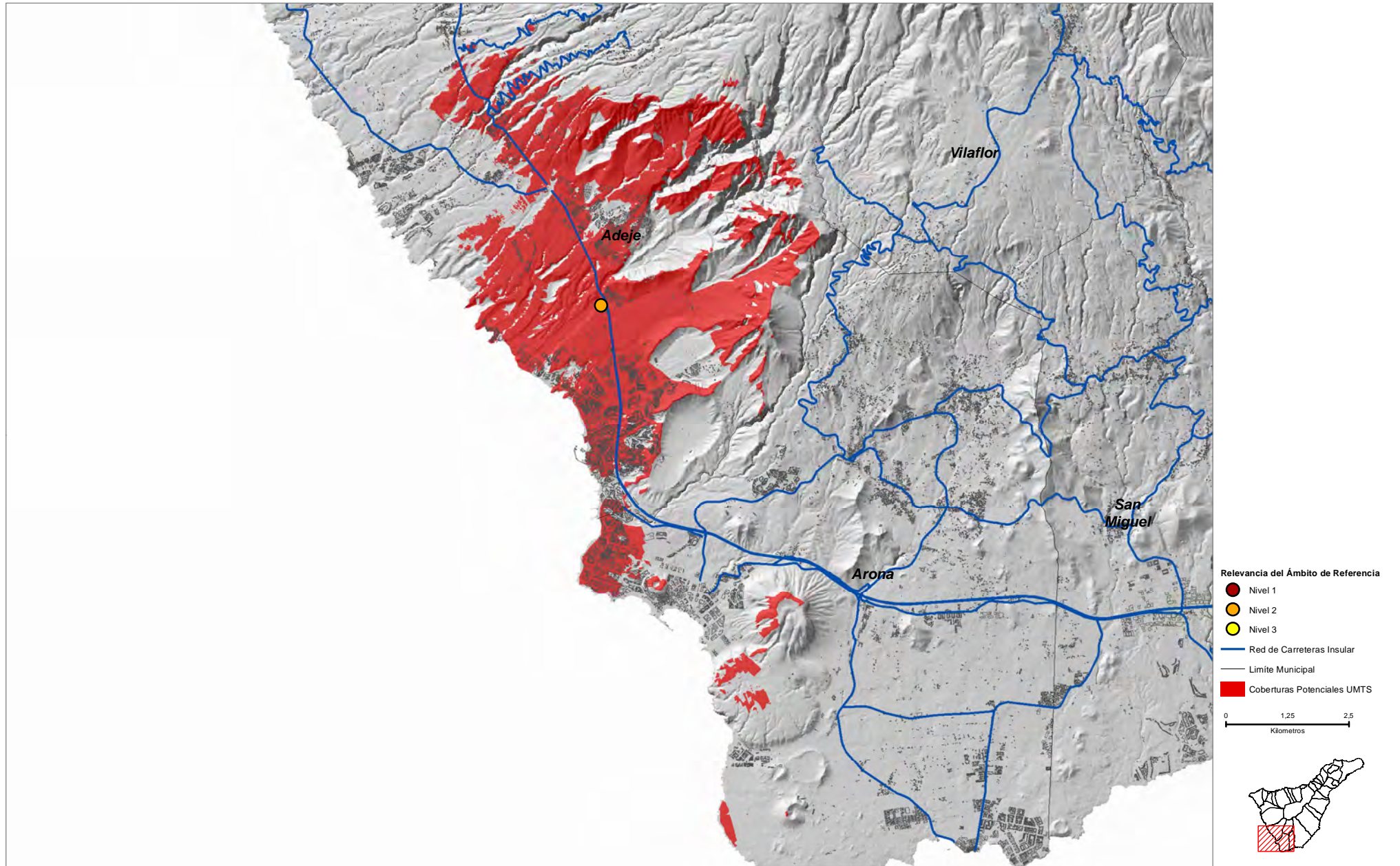


- Relevancia del Ámbito de Referencia
- Nivel 1
 - Nivel 2
 - Nivel 3
 - Red de Carreteras Insular
 - Limite Municipal
 - Coberturas Potenciales UMTS



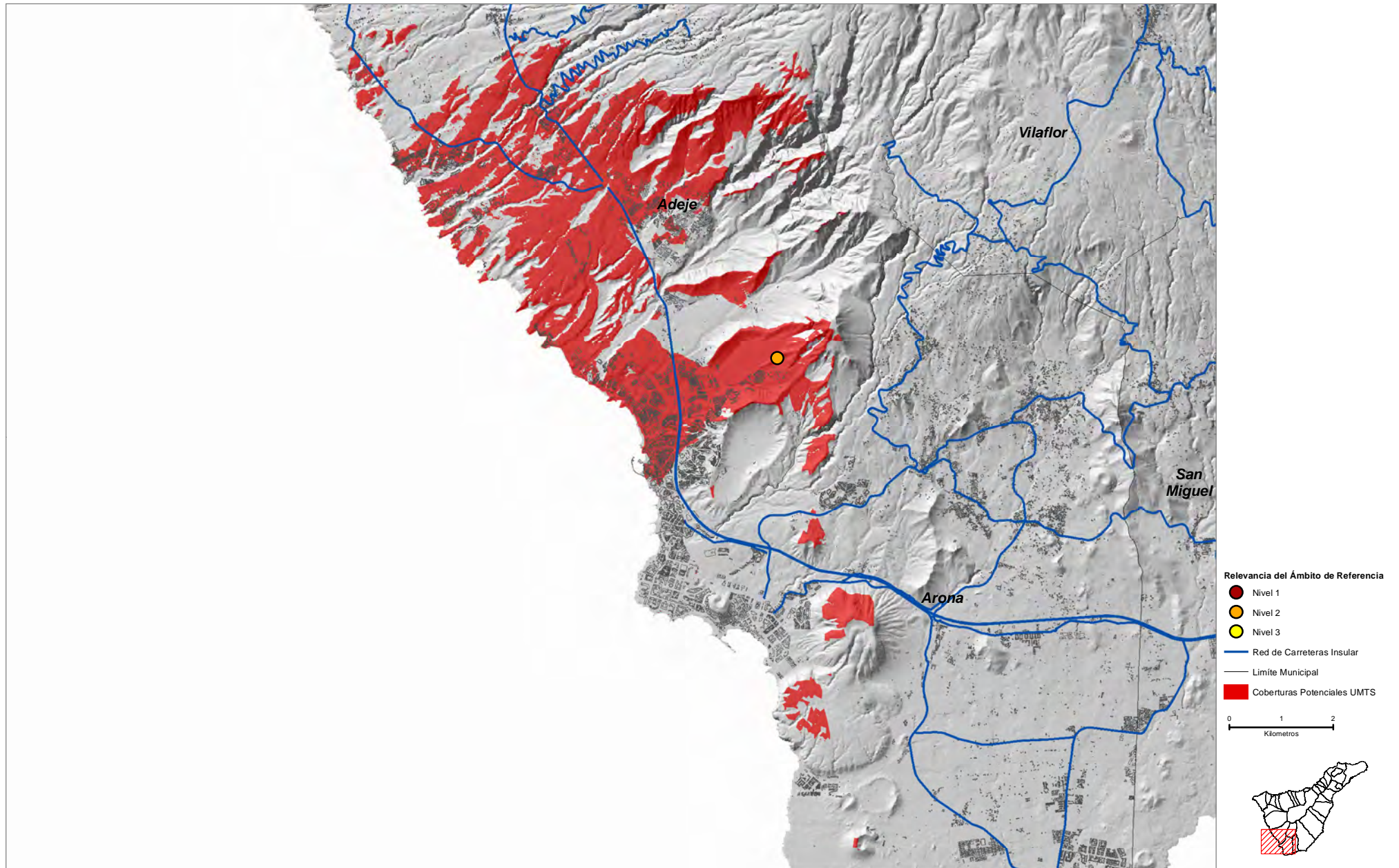
COORDENADAS DE REFERENCIA WGS84-UTM28N: X: 329762 Y: 3110142

Cobertura Territorial del Servicio de Telefonía Móvil UMTS



COORDENADAS DE REFERENCIA WGS84-UTM28N: X: 332032 Y: 3109181

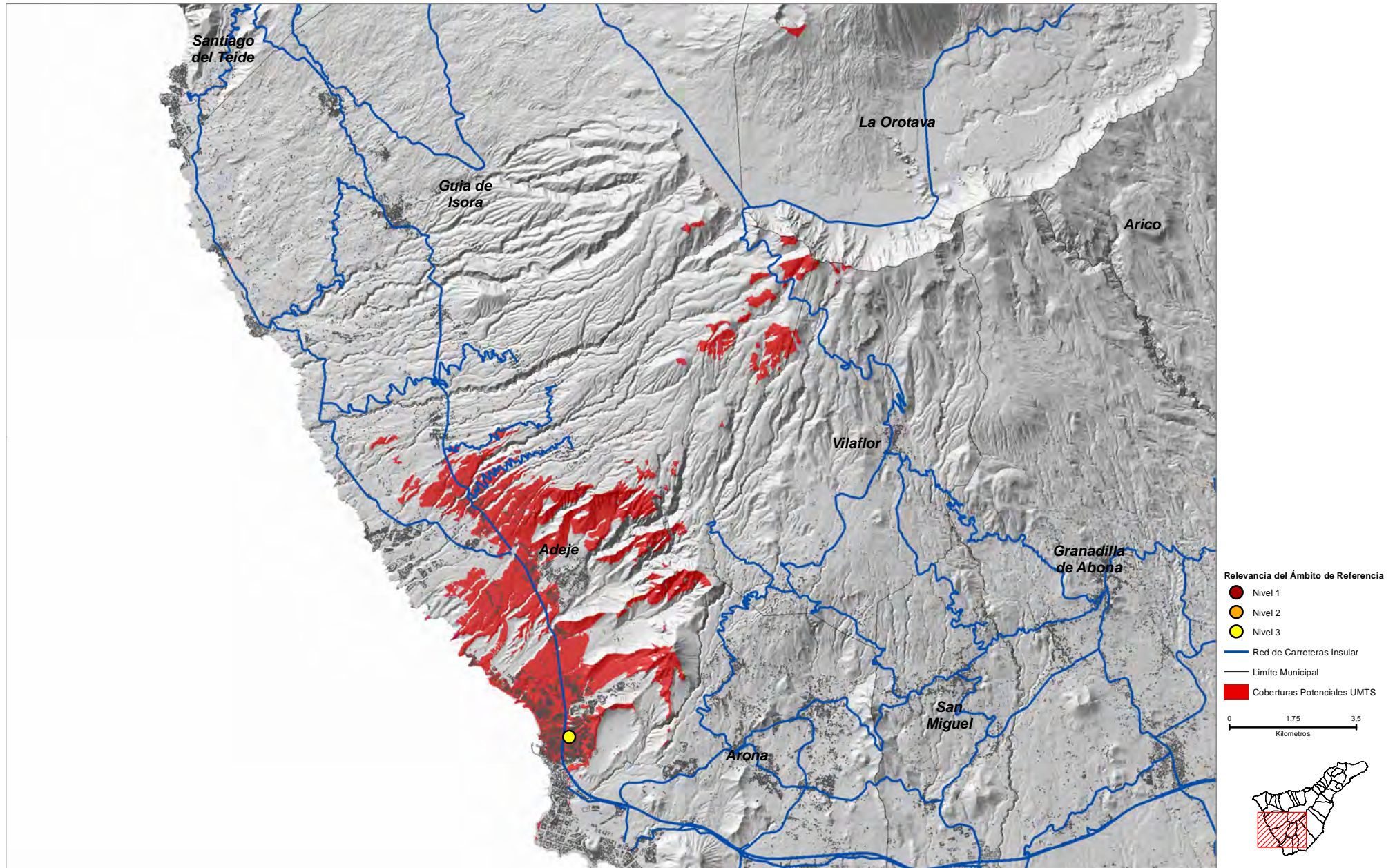
Cobertura Territorial del Servicio de Telefonía Móvil UMTS



San Eugenio Alto (ADJ_08)

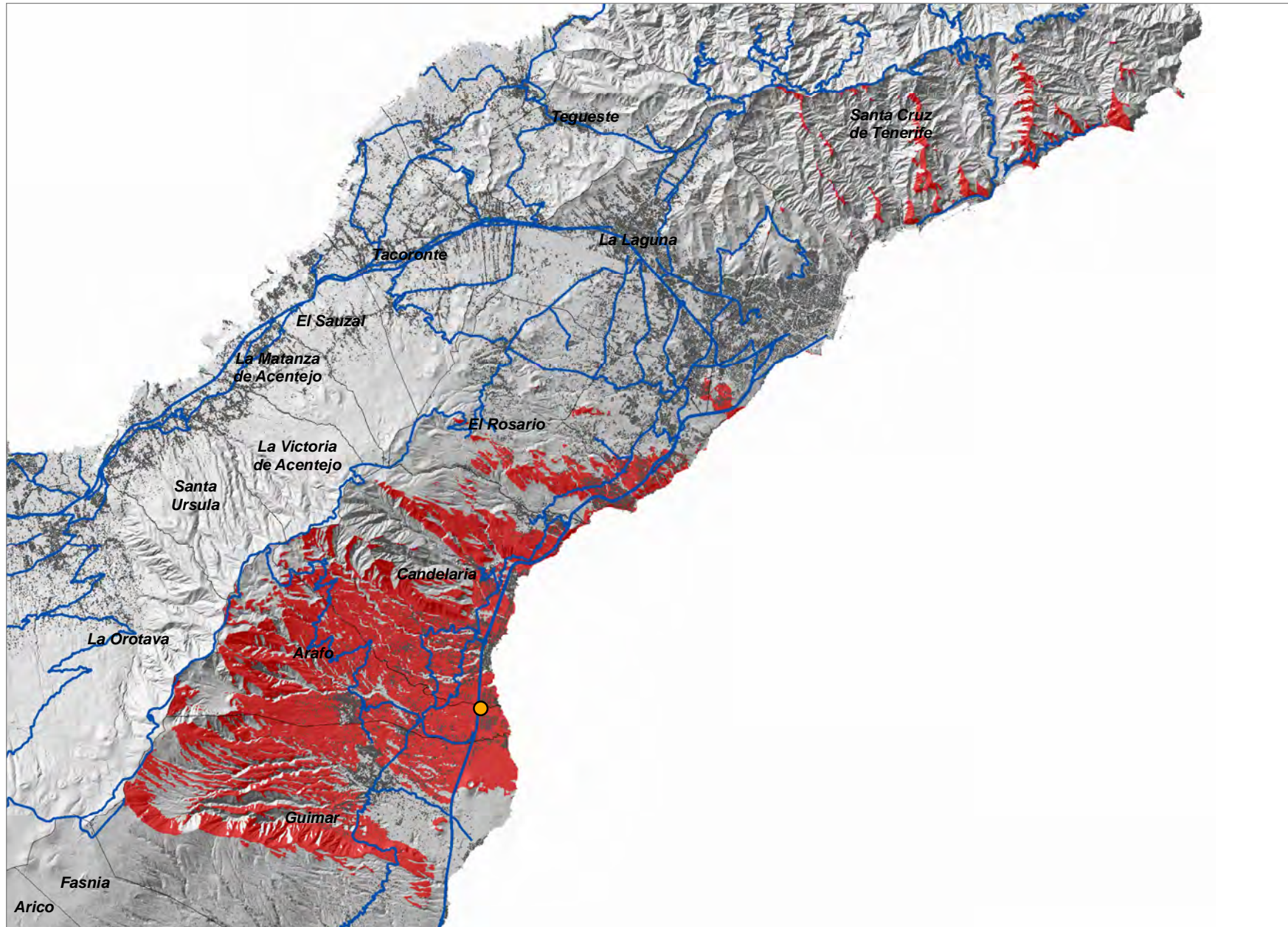
COORDENADAS DE REFERENCIA WGS84-UTM28N: X: **330256** Y: **3107420**

Cobertura Territorial del Servicio de Telefonía Móvil UMTS



COORDENADAS DE REFERENCIA WGS84-UTM28N: X: 365408 Y: 3135476

Cobertura Territorial del Servicio de Telefonía Móvil UMTS



- Relevancia del Ámbito de Referencia
- Nivel 1
 - Nivel 2
 - Nivel 3
 - Red de Carreteras Insular
 - Limite Municipal
 - Coberturas Potenciales UMTS

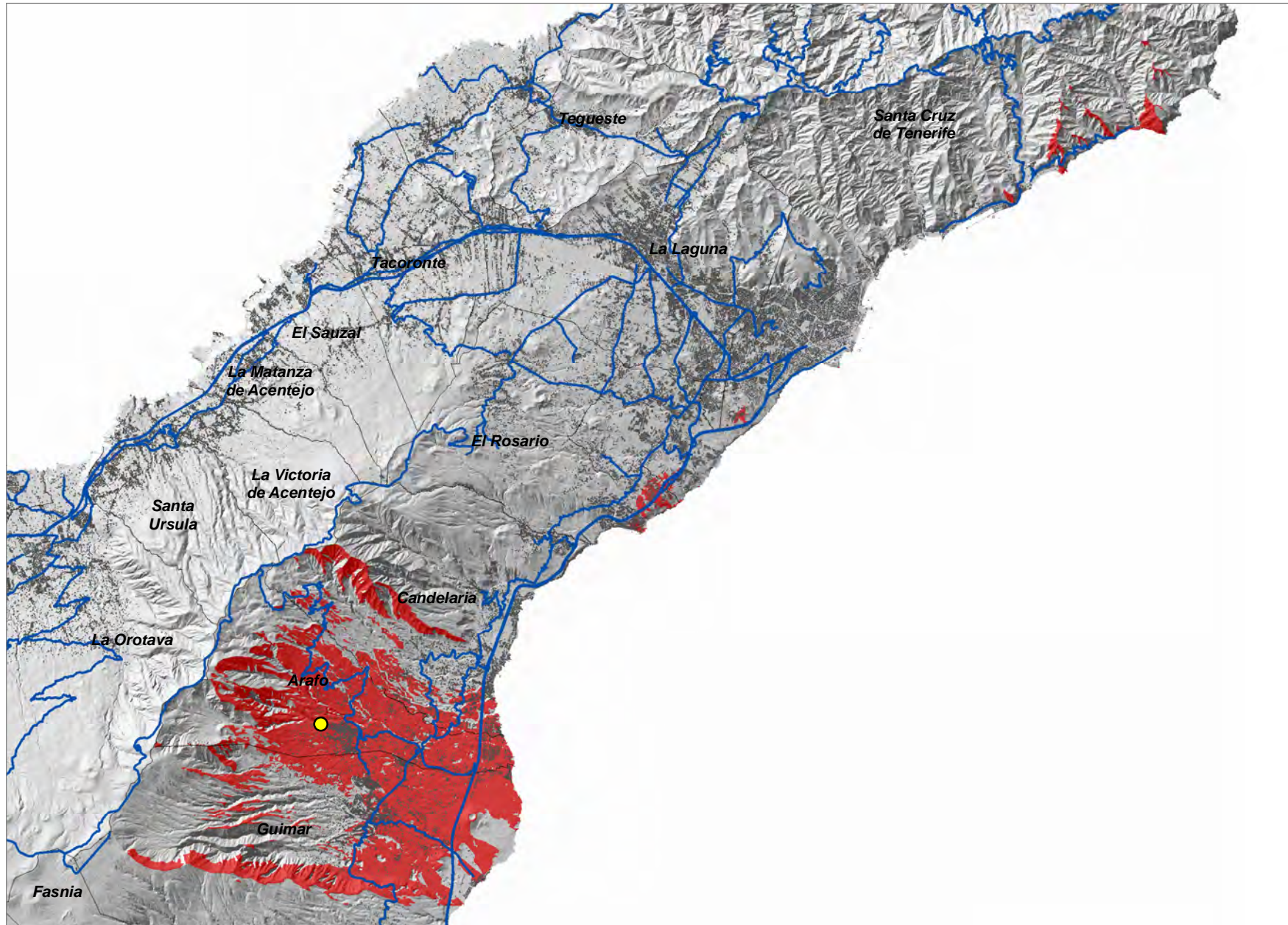
0 2.25 4.5
Kilometros



El Majuelo (ARF_02)

COORDENADAS DE REFERENCIA WGS84-UTM28N: X: **360024** Y: **3135930**

Cobertura Territorial del Servicio de Telefonía Móvil UMTS



Relevancia del Ámbito de Referencia

- Nivel 1
- Nivel 2
- Nivel 3

— Red de Carreteras Insular

— Limite Municipal

Coberturas Potenciales UMTS

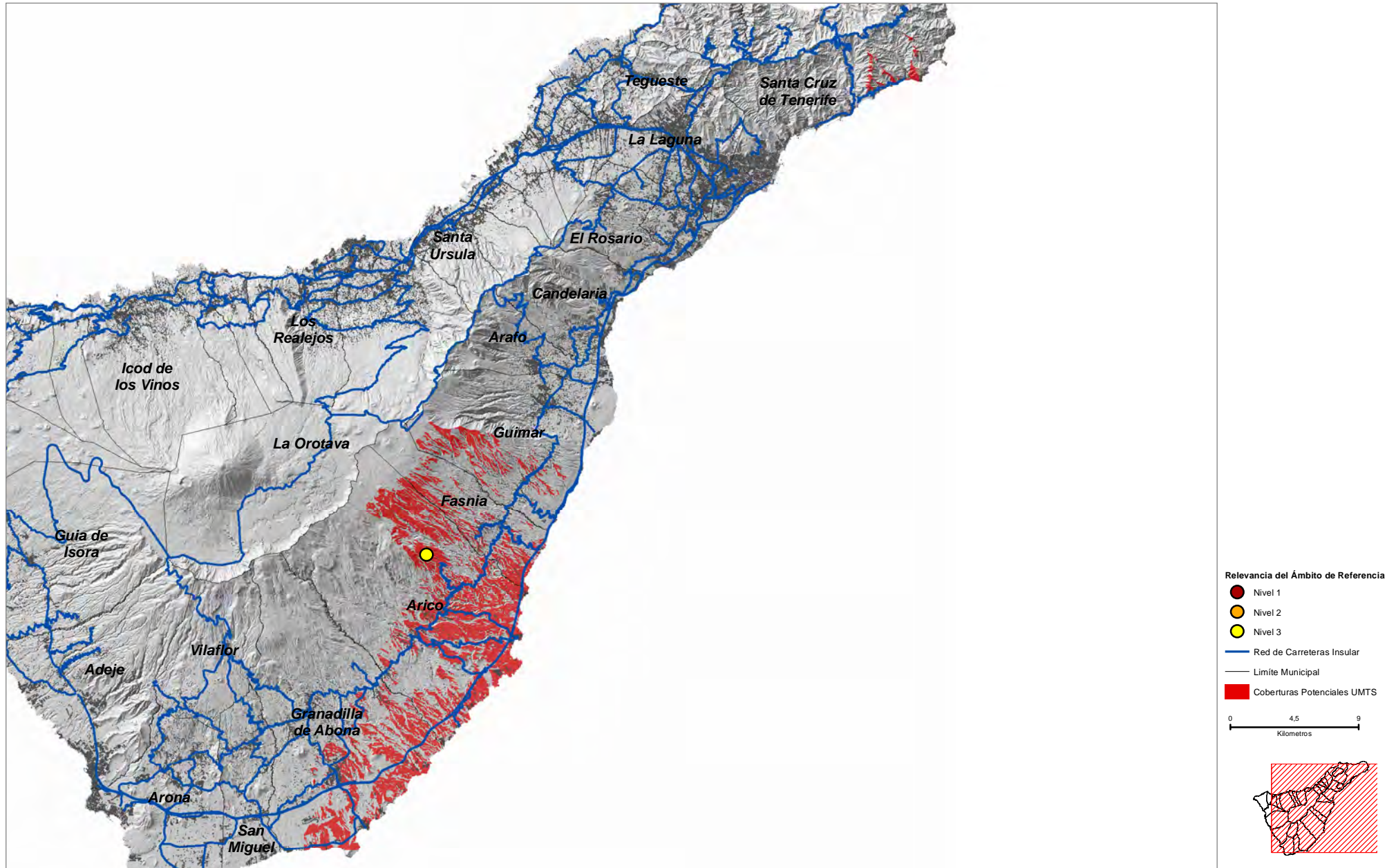
0 2,25 4,5
Kilometros



Huertas la Vista (ARI_01)

COORDENADAS DE REFERENCIA WGS84-UTM28N: X: 353283 Y: 312232

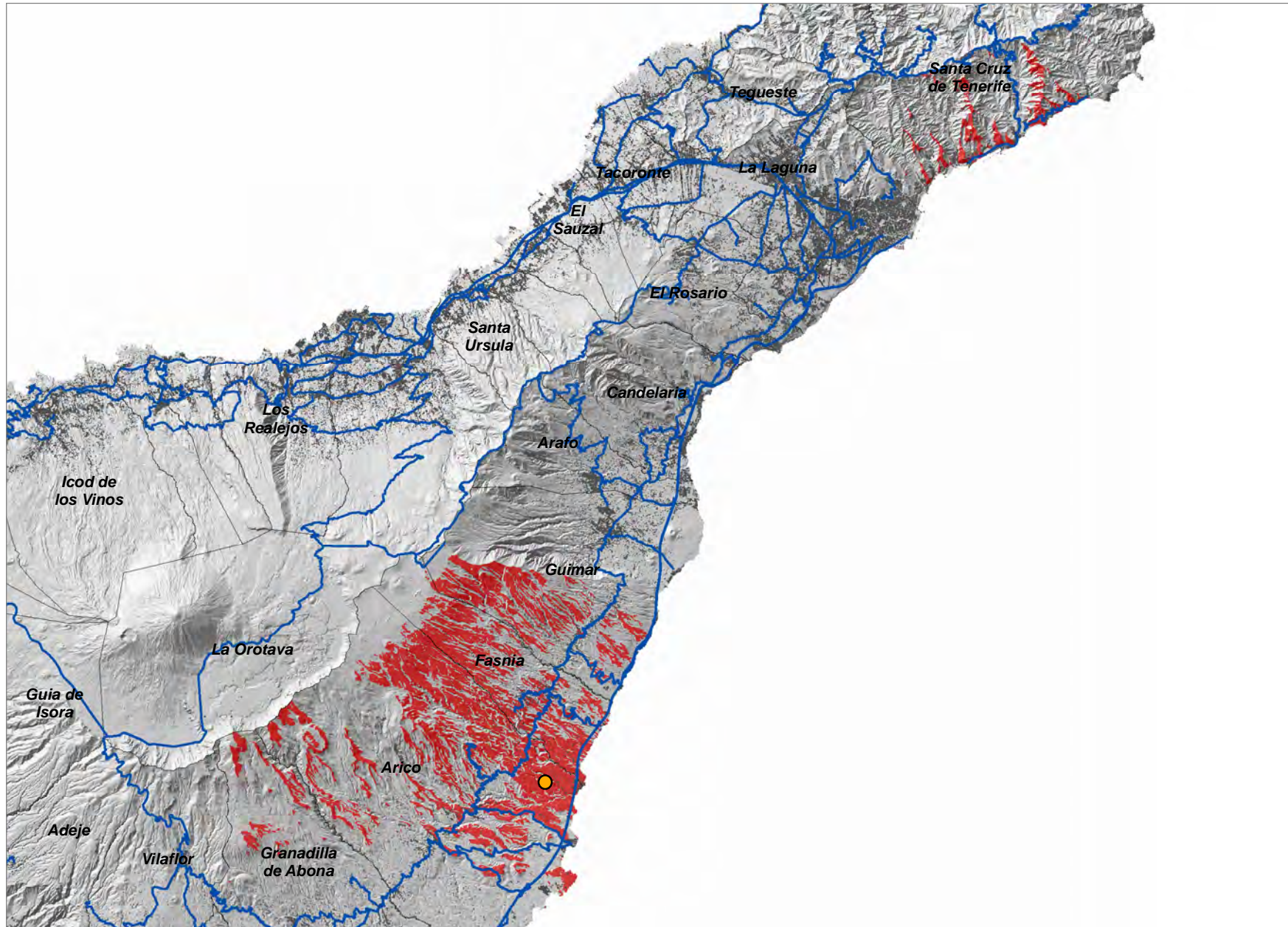
Cobertura Territorial del Servicio de Telefonía Móvil UMTS



Lomo de Abote (ARI_02)

COORDENADAS DE REFERENCIA WGS84-UTM28N: X: **358350** Y: **3119658**

Cobertura Territorial del Servicio de Telefonía Móvil UMTS



Relevancia del Ámbito de Referencia

- Nivel 1
- Nivel 2
- Nivel 3

— Red de Carreteras Insular

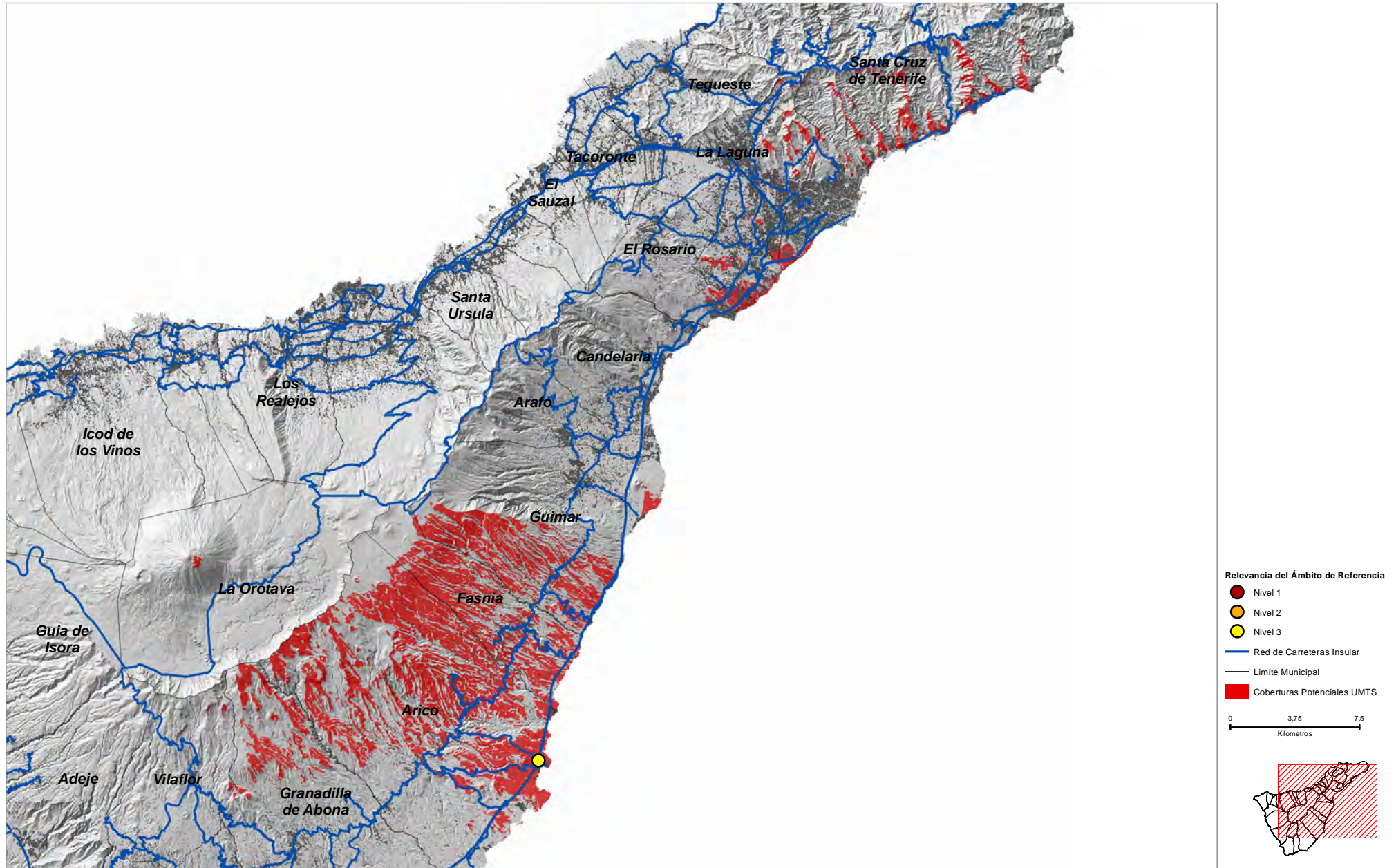
— Limite Municipal

■ Coberturas Potenciales UMTS

0 3,5 7
Kilómetros

COORDENADAS DE REFERENCIA WGS84-UTM28N: X: 359328 Y: 3116645

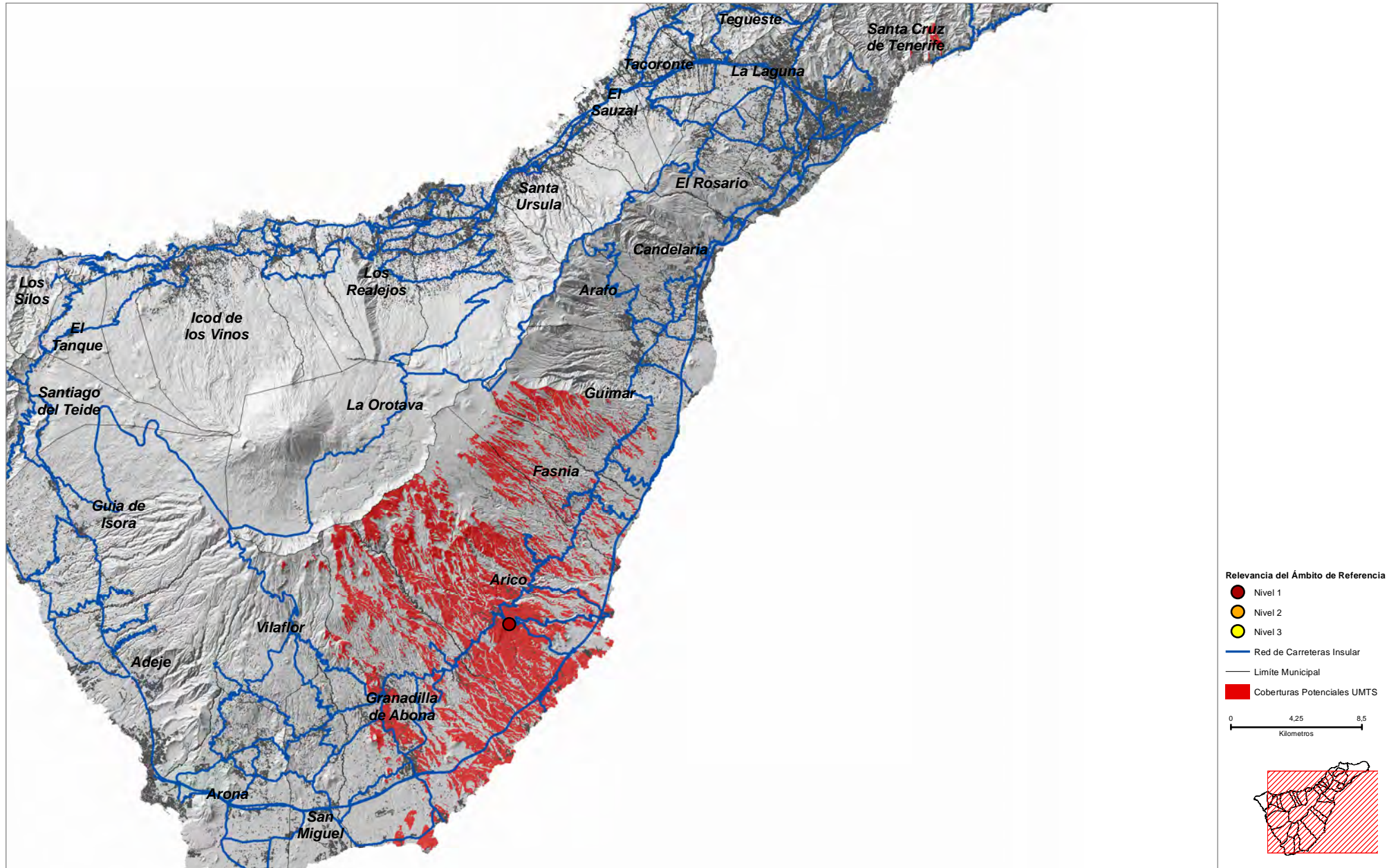
Cobertura Territorial del Servicio de Telefonía Móvil UMTS



Paredes Nuevas (ARI_04)

COORDENADAS DE REFERENCIA WGS84-UTM28N: X: 353249 Y: 3115851

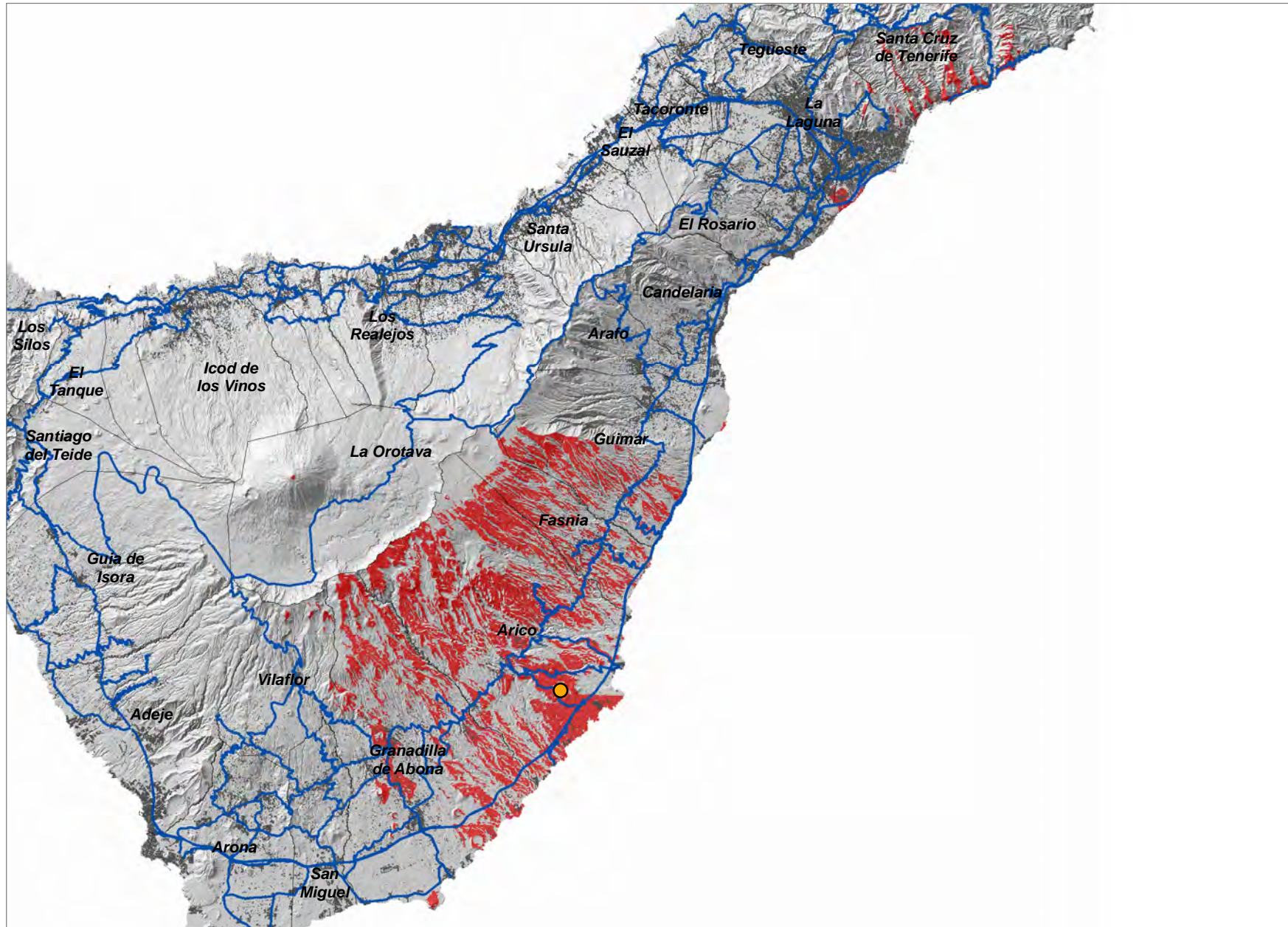
Cobertura Territorial del Servicio de Telefonía Móvil UMTS



Reverón (ARI_05)

COORDENADAS DE REFERENCIA WGS84-UTM28N: X: **355956** Y: **3114909**

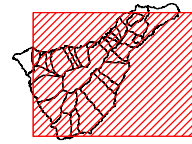
Cobertura Territorial del Servicio de Telefonía Móvil UMTS



Relevancia del Ámbito de Referencia

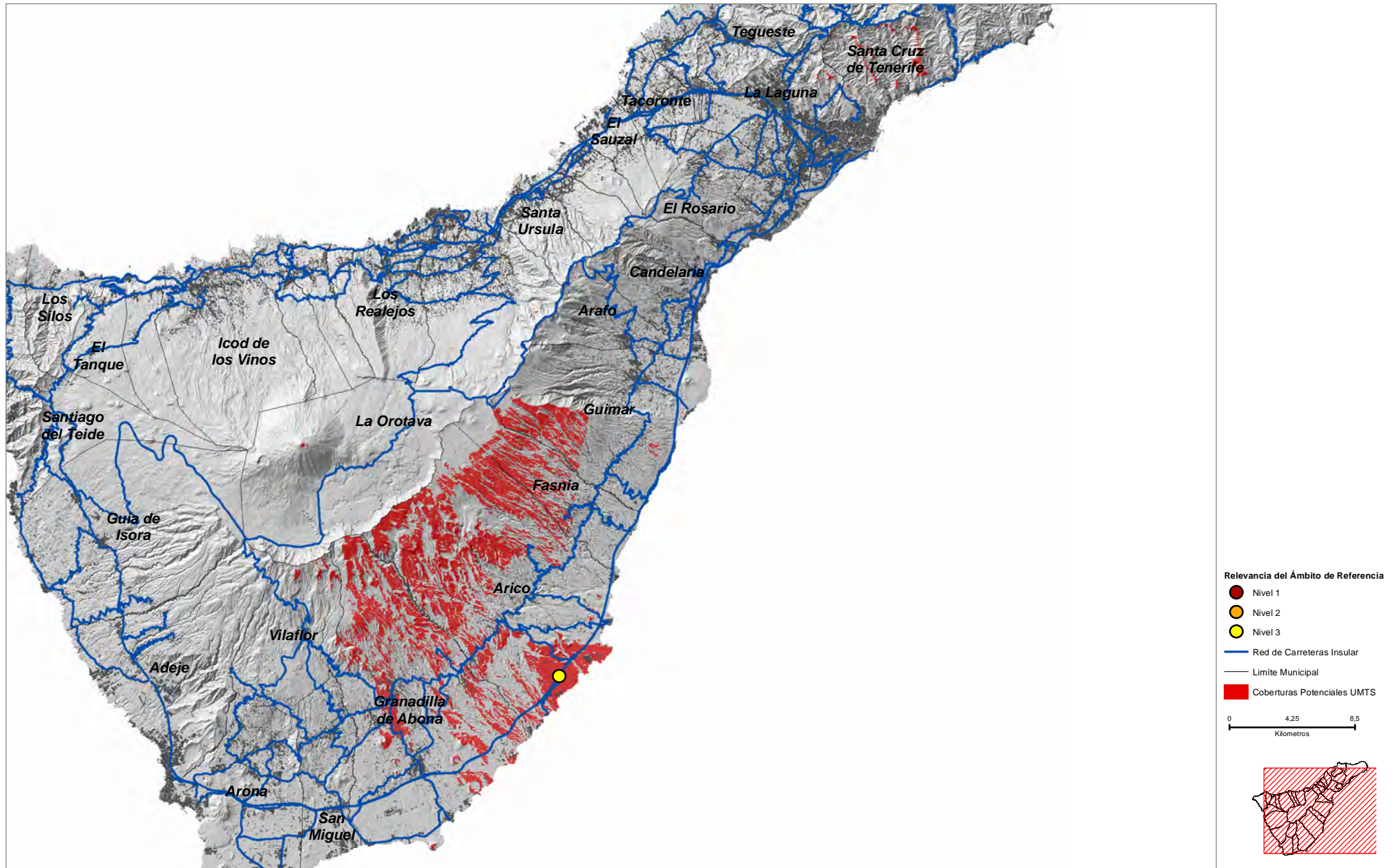
- Nivel 1
- Nivel 2
- Nivel 3
- Red de Carreteras Insular
- Limite Municipal
- Coberturas Potenciales UMTS

0 4,25 8,5
Kilómetros



COORDENADAS DE REFERENCIA WGS84-UTM28N: X: 356412 Y: 3112798

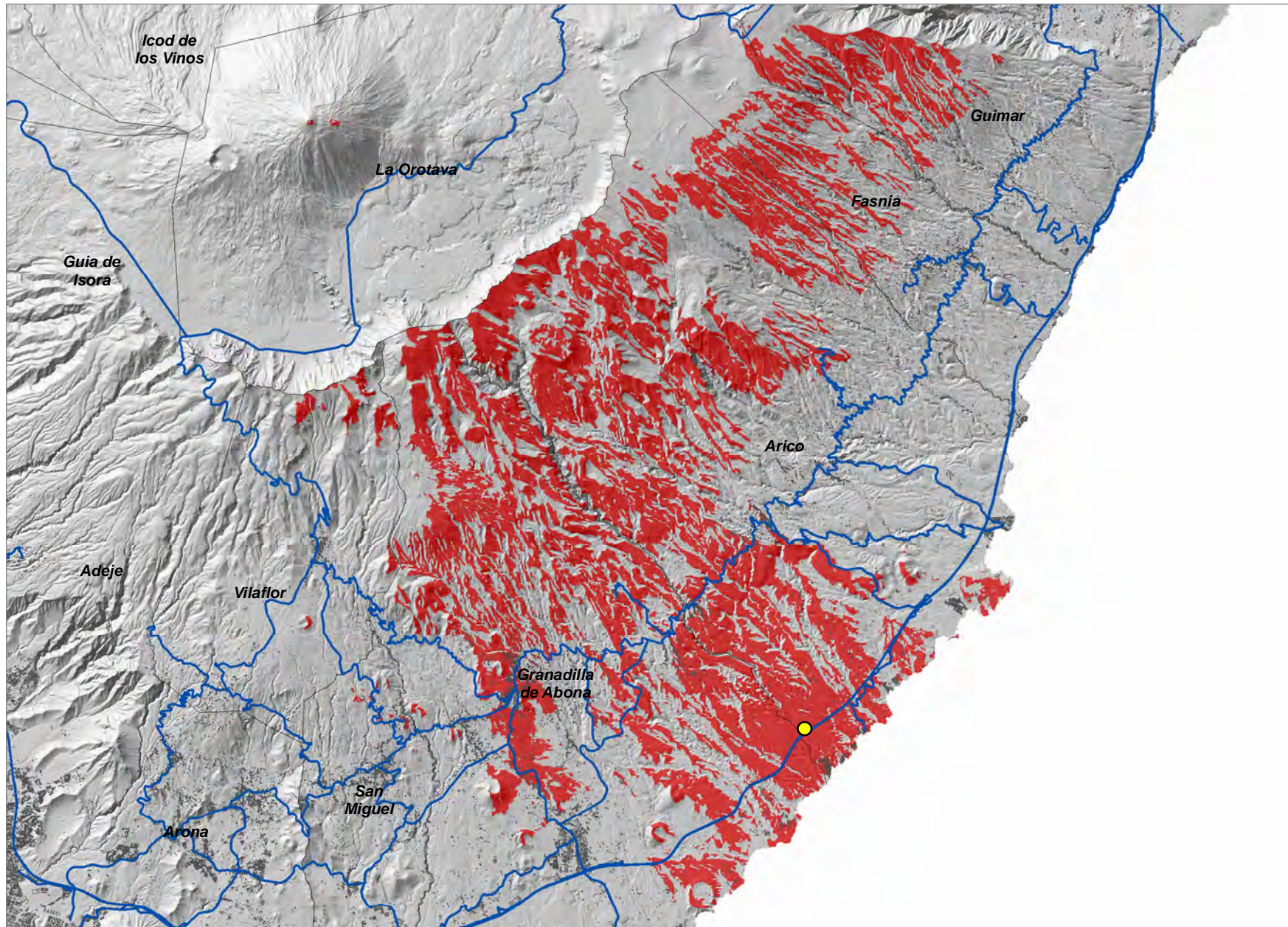
Cobertura Territorial del Servicio de Telefonía Móvil UMTS



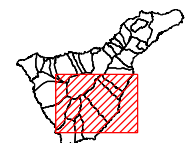
Hoyo de las Pestanas (ARI_07)

COORDENADAS DE REFERENCIA WGS84-UTM28N: X: 353766 Y: 3110287

Cobertura Territorial del Servicio de Telefonía Móvil UMTS



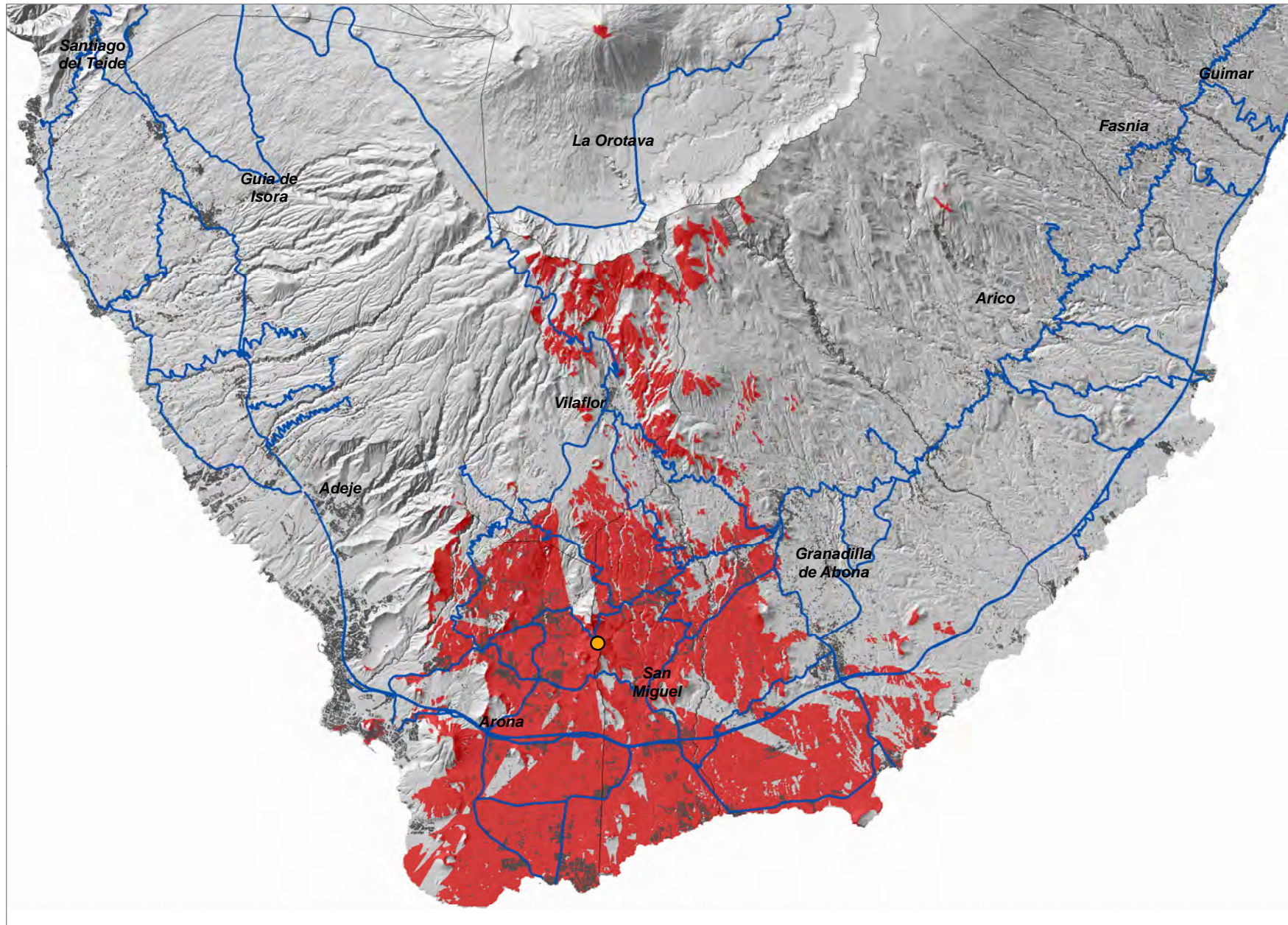
- Relevancia del Ámbito de Referencia
- Nivel 1
 - Nivel 2
 - Nivel 3
 - Red de Carreteras Insular
 - Limite Municipal
 - Coberturas Potenciales UMTS



La Centinela (ARO_01)

COORDENADAS DE REFERENCIA WGS84-UTM28N: X: 338821 Y: 3107270

Cobertura Territorial del Servicio de Telefonía Móvil UMTS



Relevancia del Ámbito de Referencia

- Nivel 1
- Nivel 2
- Nivel 3

— Red de Carreteras Insular

— Limite Municipal

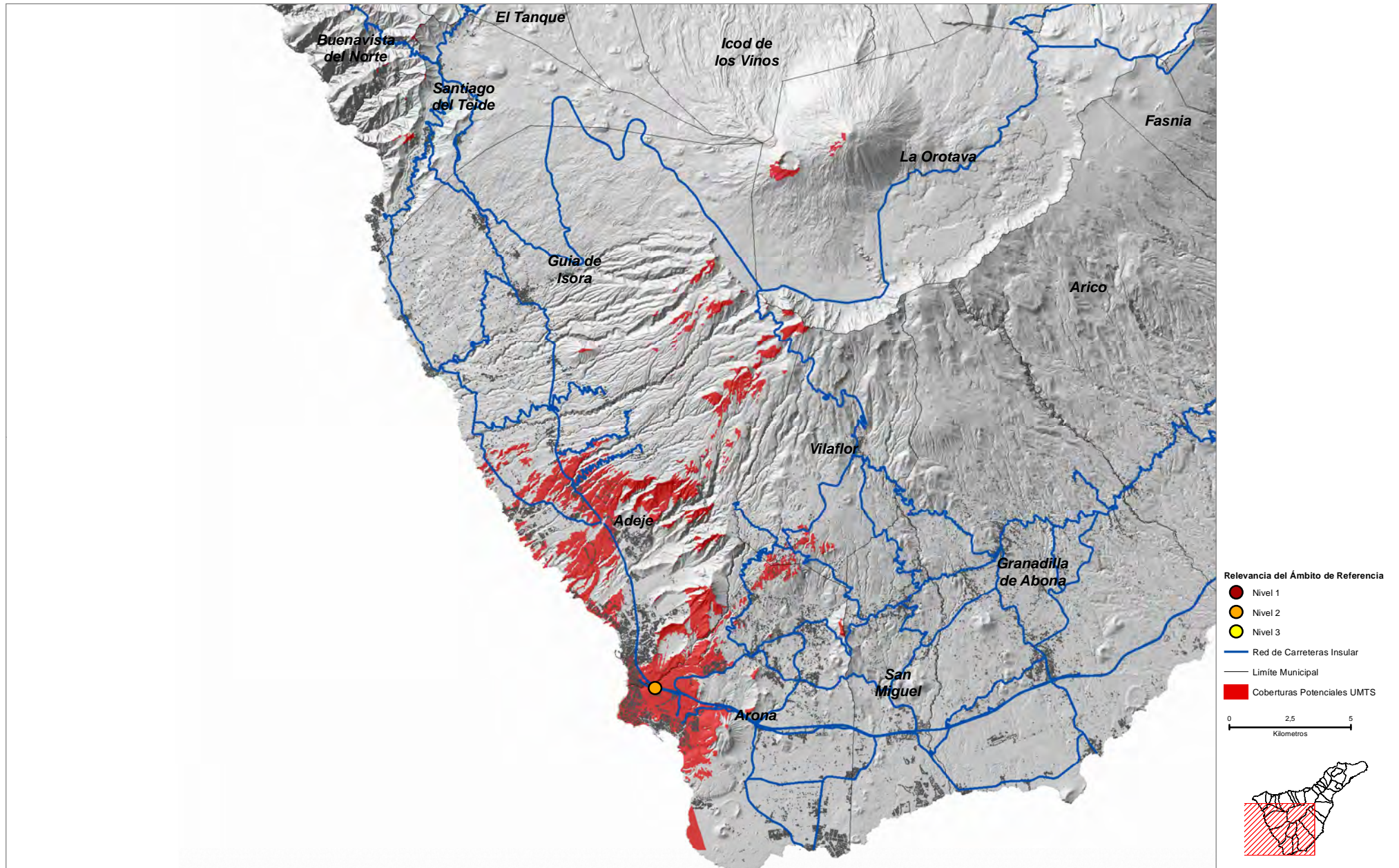
■ Coberturas Potenciales UMTS



Llanos de Troya (ARO_02)

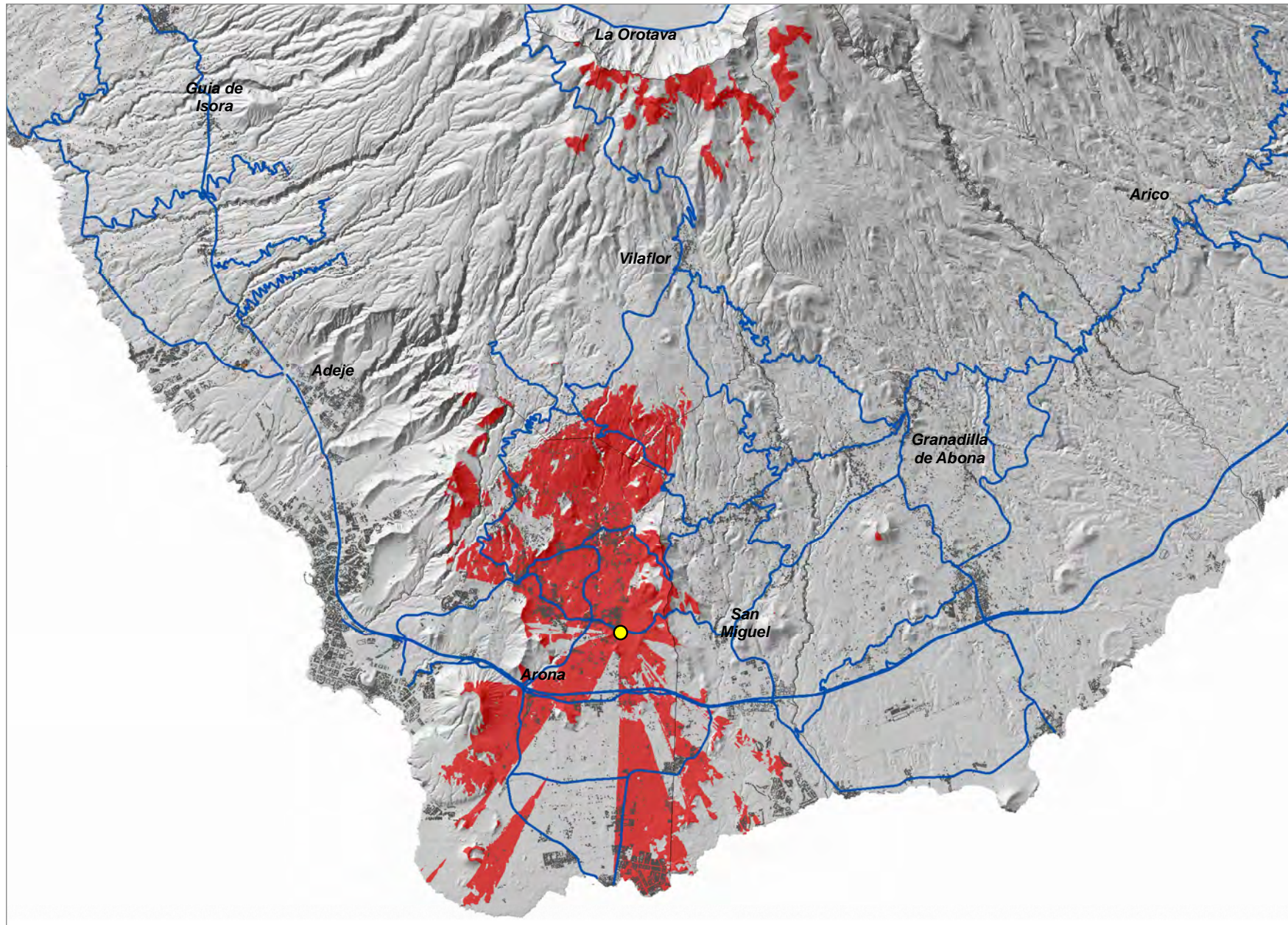
COORDENADAS DE REFERENCIA WGS84-UTM28N: X: 330870 Y: 3105705

Cobertura Territorial del Servicio de Telefonía Móvil UMTS



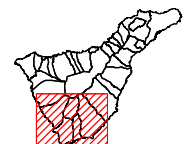
COORDENADAS DE REFERENCIA WGS84-UTM28N: X: 337568 Y: 3105688

Cobertura Territorial del Servicio de Telefonía Móvil UMTS



- Relevancia del Ámbito de Referencia
- Nivel 1
 - Nivel 2
 - Nivel 3
 - Red de Carreteras Insular
 - Limite Municipal
 - Coberturas Potenciales UMTS

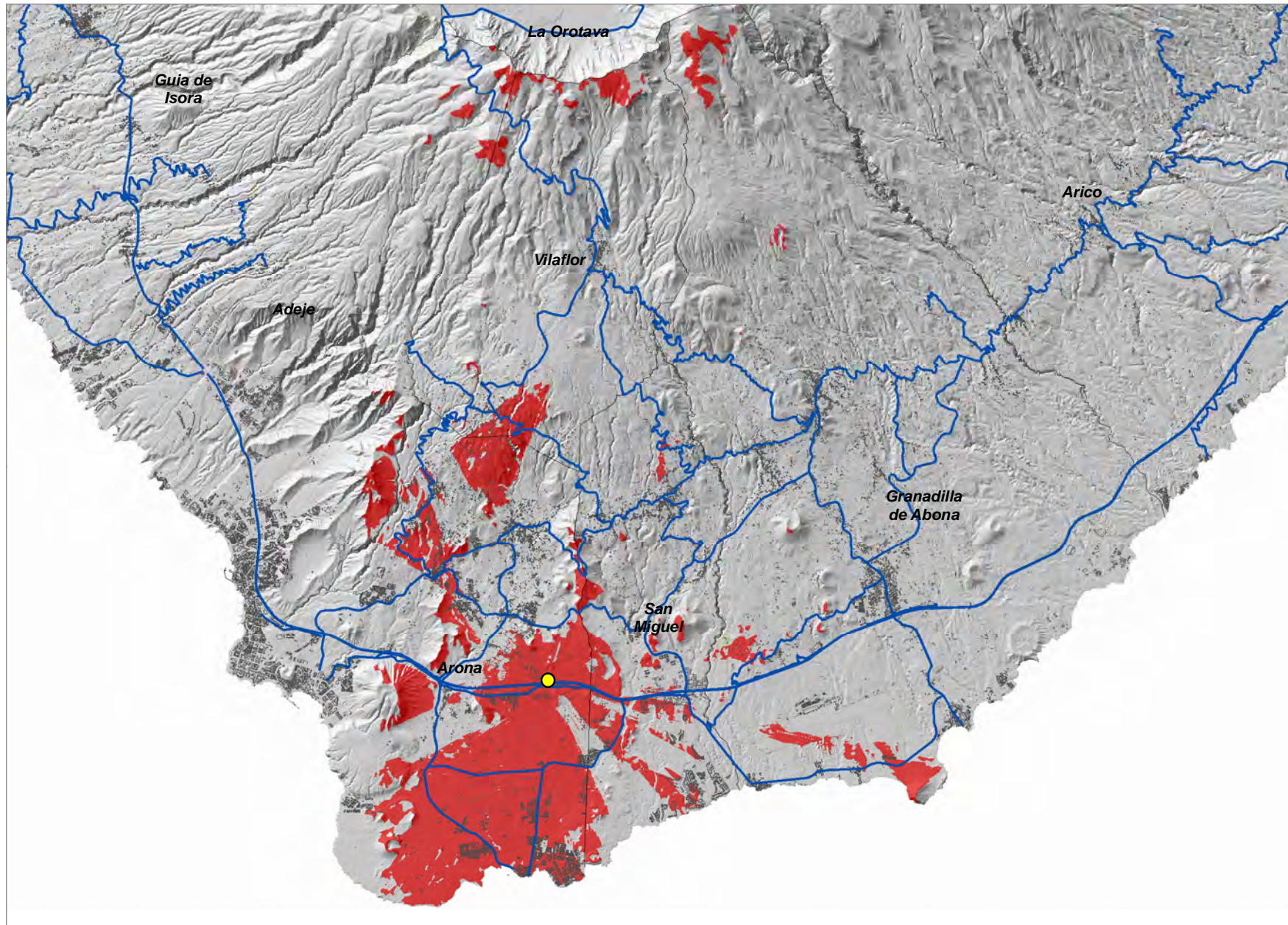
0 1,75 3,5
Kilómetros



Los Parlamentos (ARO_04)

COORDENADAS DE REFERENCIA WGS84-UTM28N: X: 337895 Y: 3104268

Cobertura Territorial del Servicio de Telefonía Móvil UMTS



- Relevancia del Ámbito de Referencia
- Nivel 1
 - Nivel 2
 - Nivel 3
 - Red de Carreteras Insular
 - Limite Municipal
 - Coberturas Potenciales UMTS

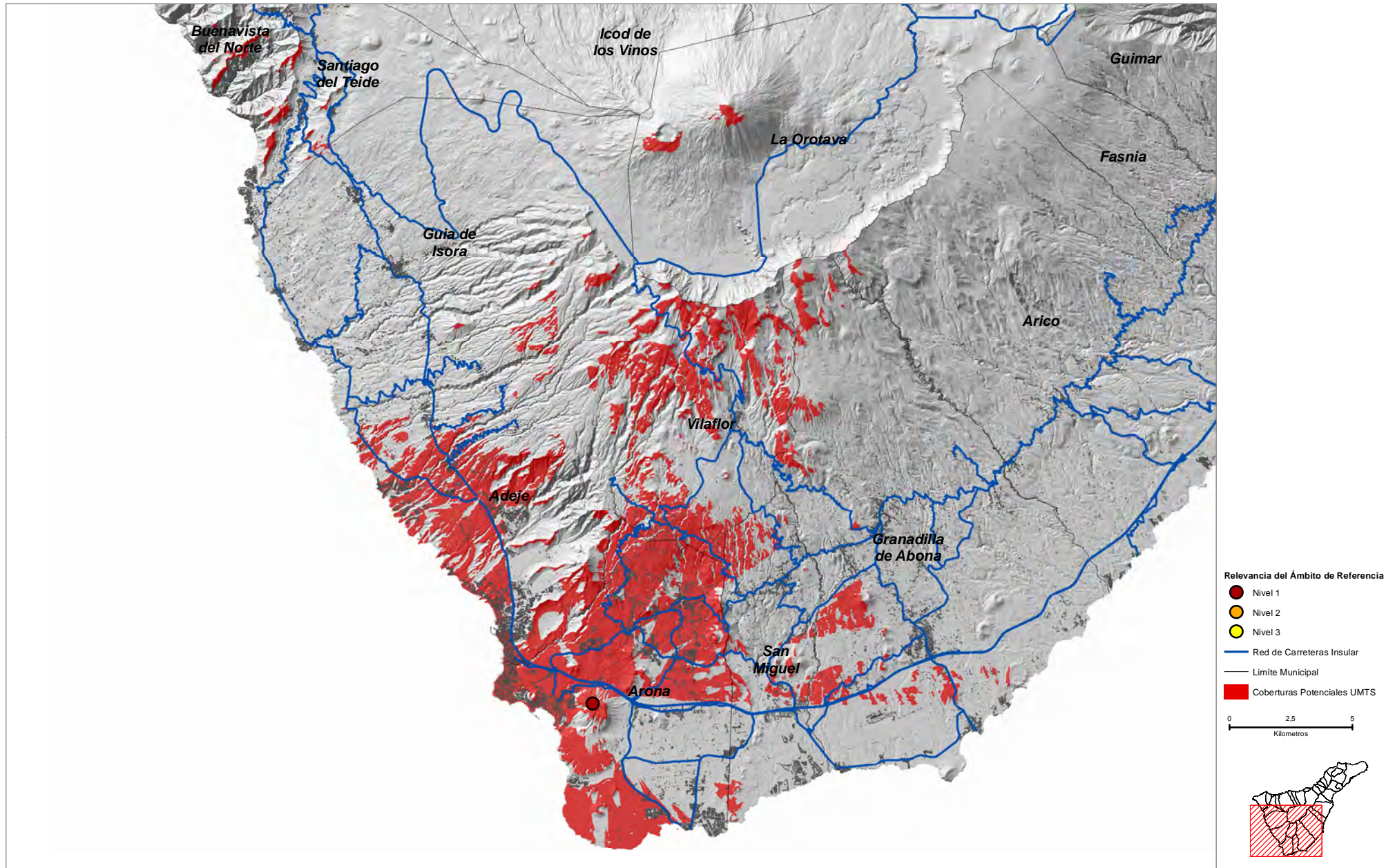
0 1,75 3,5
Kilómetros



Montaña de Guaza-1 (ARO_05)

COORDENADAS DE REFERENCIA WGS84-UTM28N: X: **333391** Y: **3104131**

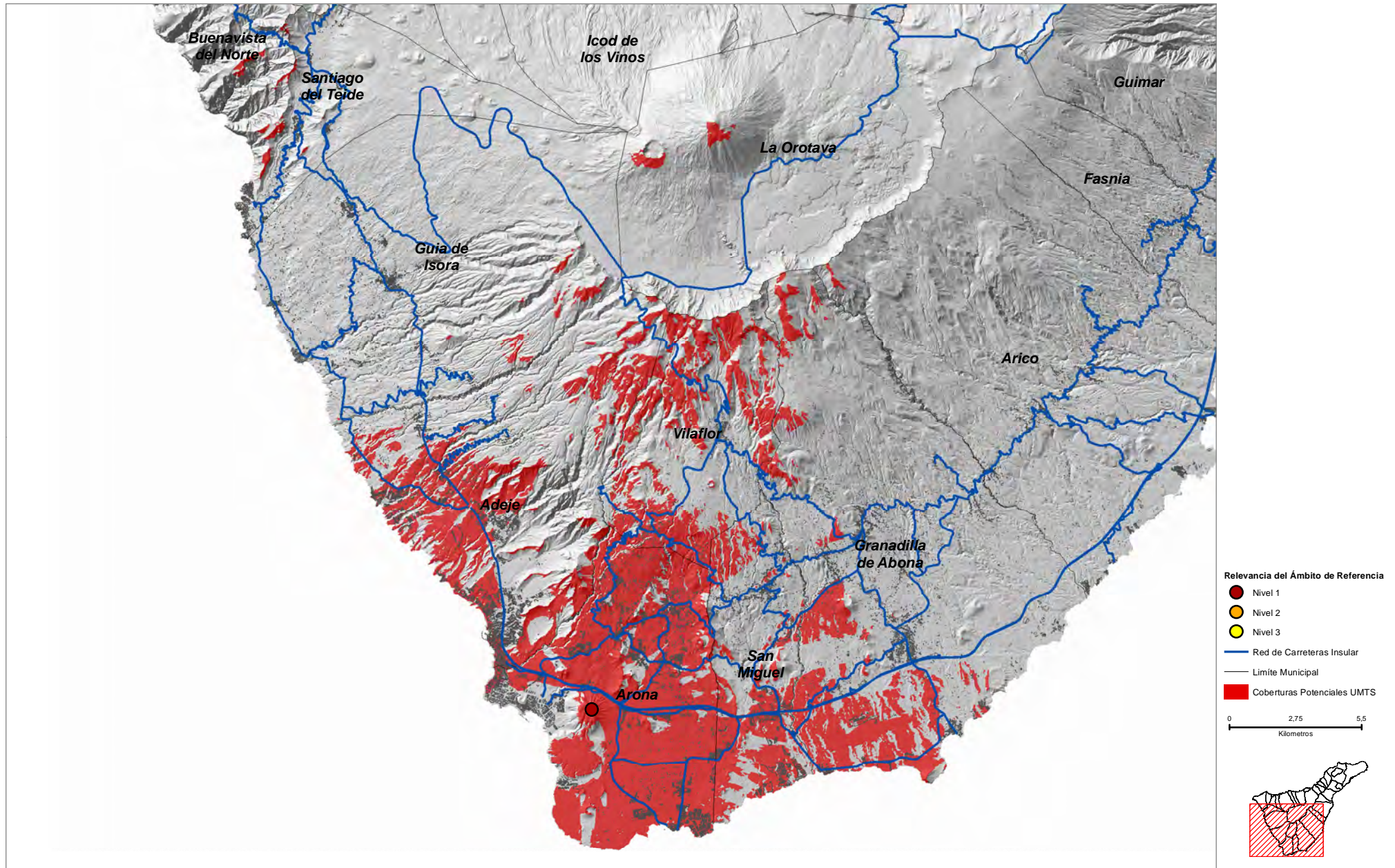
Cobertura Territorial del Servicio de Telefonía Móvil UMTS



Montaña de Guaza-2 (ARO_06)

COORDENADAS DE REFERENCIA WGS84-UTM28N: X: 333823 Y: 3104043

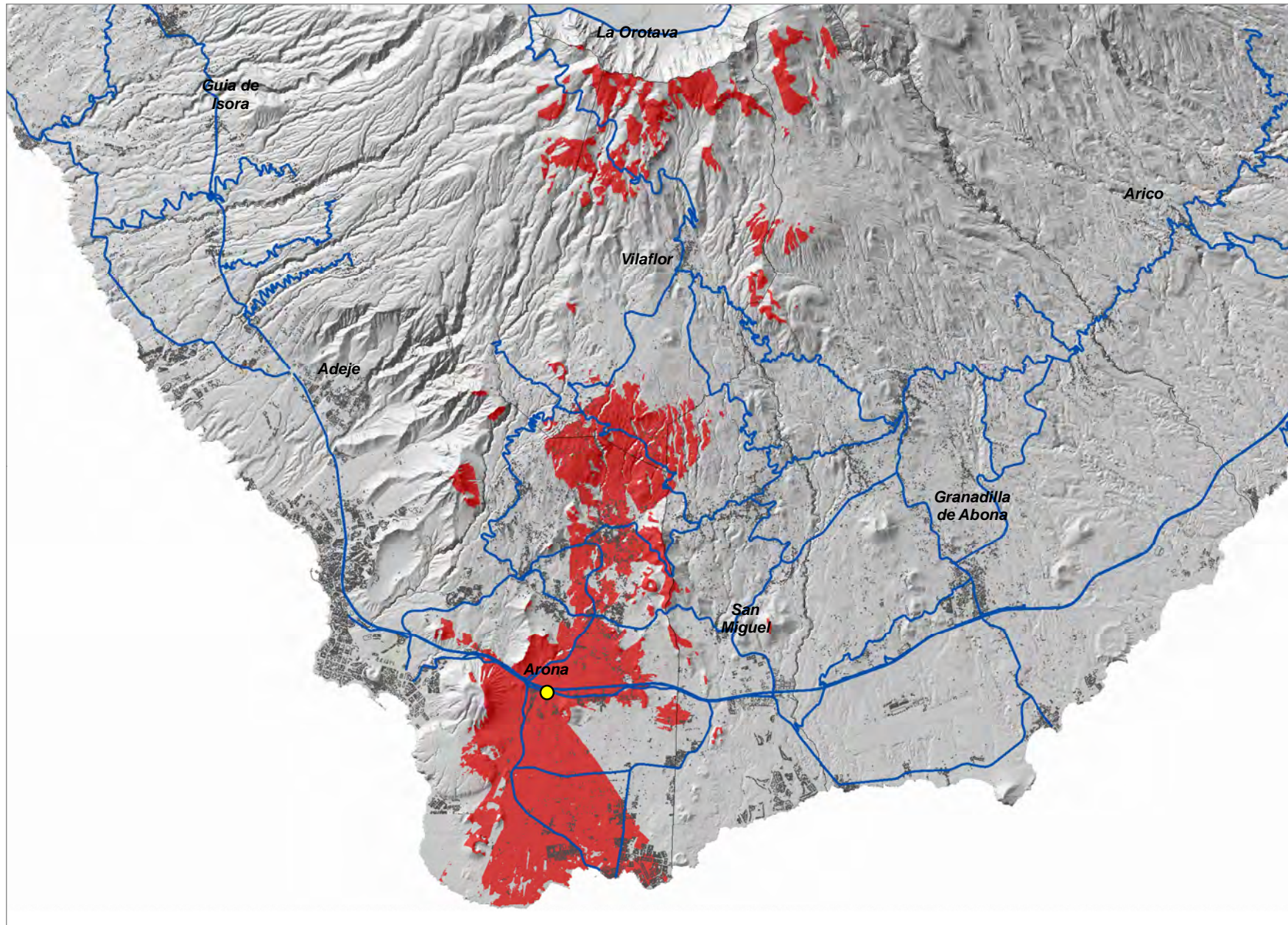
Cobertura Territorial del Servicio de Telefonía Móvil UMTS



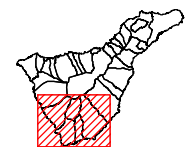
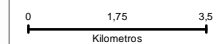
Cho (ARO_07)

COORDENADAS DE REFERENCIA WGS84-UTM28N: X: **335539** Y: **3103968**

Cobertura Territorial del Servicio de Telefonía Móvil UMTS

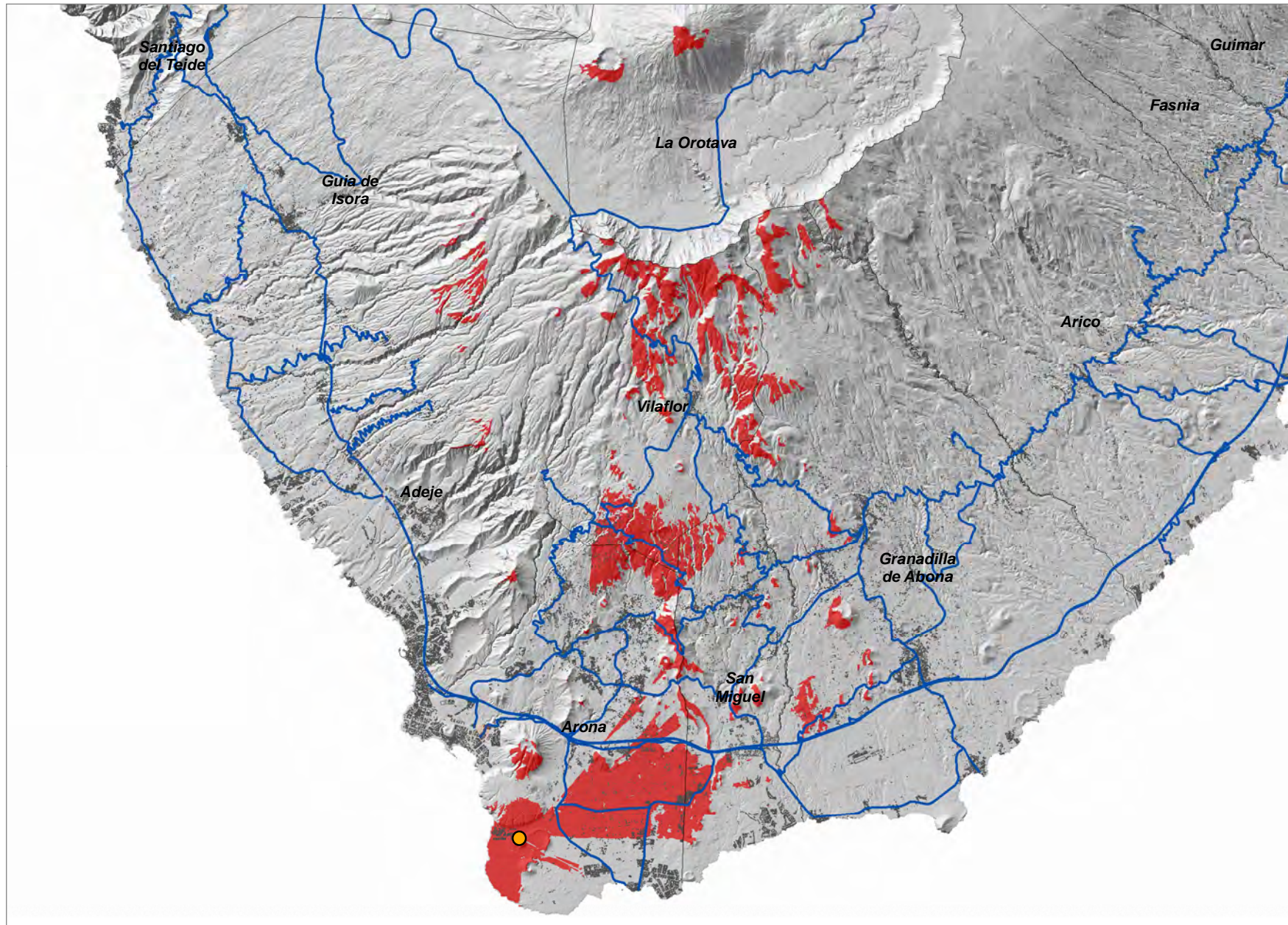


- Relevancia del Ámbito de Referencia
- Nivel 1
 - Nivel 2
 - Nivel 3
 - Red de Carreteras Insular
 - Limite Municipal
 - Coberturas Potenciales UMTS



COORDENADAS DE REFERENCIA WGS84-UTM28N: X: 333316 Y: 3100784

Cobertura Territorial del Servicio de Telefonía Móvil UMTS



- Relevancia del Ámbito de Referencia
- Nivel 1
 - Nivel 2
 - Nivel 3
 - Red de Carreteras Insular
 - Limite Municipal
 - Coberturas Potenciales UMTS

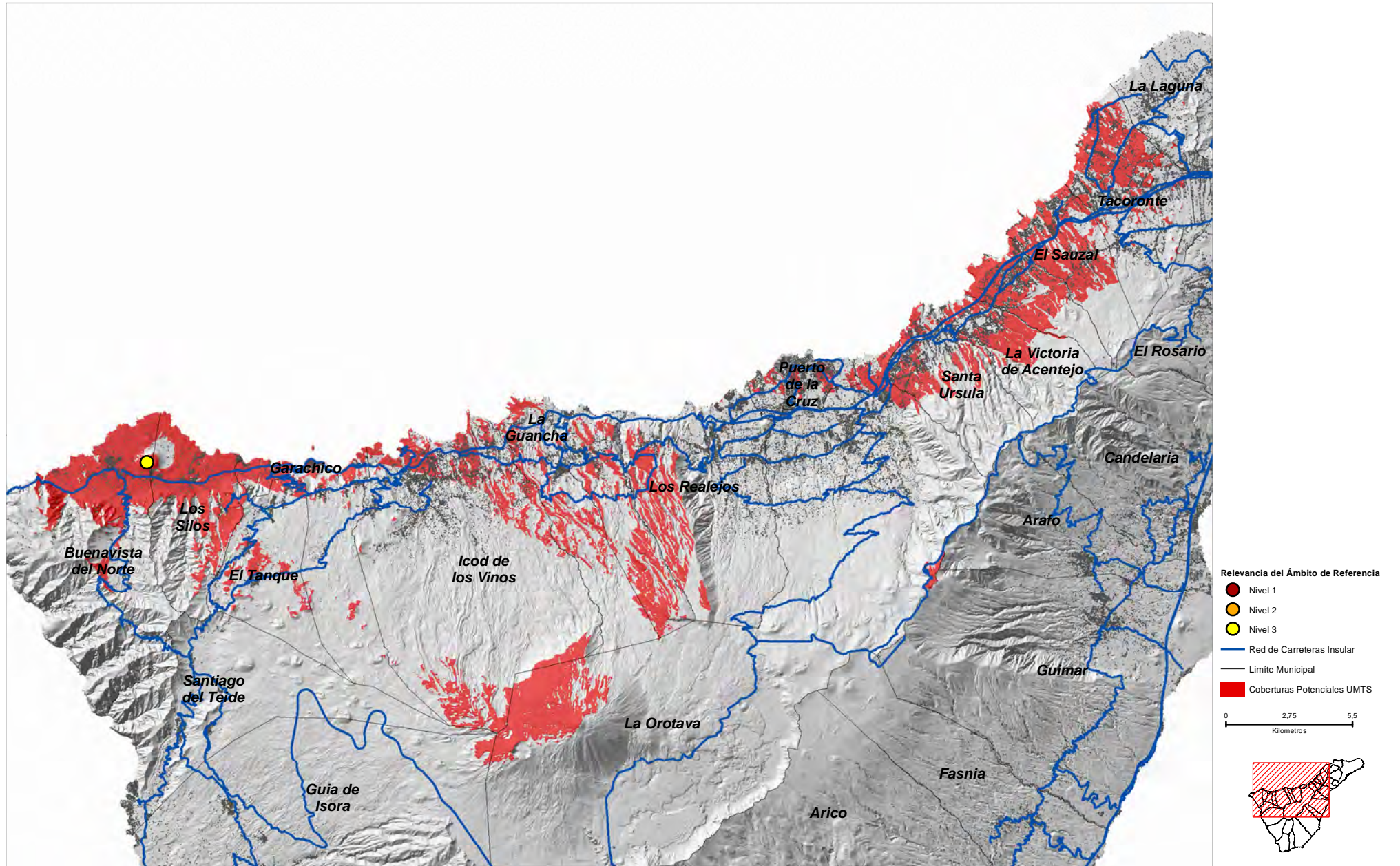
0 2,25 4,5
Kilometros



Montaña de Taco-2 (BUE_01)

COORDENADAS DE REFERENCIA WGS84-UTM28N: X: 320077 Y: 3139888

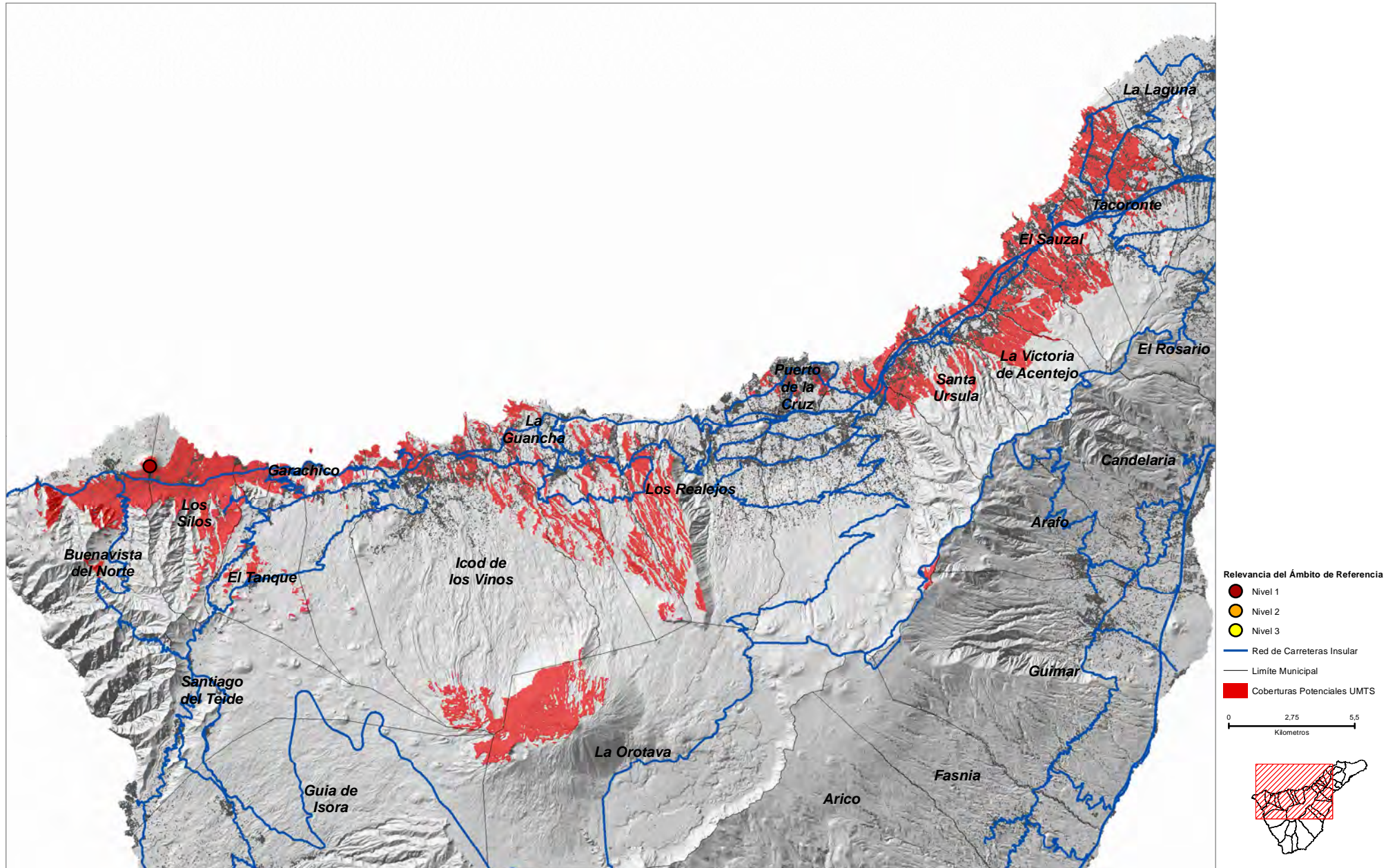
Cobertura Territorial del Servicio de Telefonía Móvil UMTS



Montaña de Taco-1 (BUE_02)

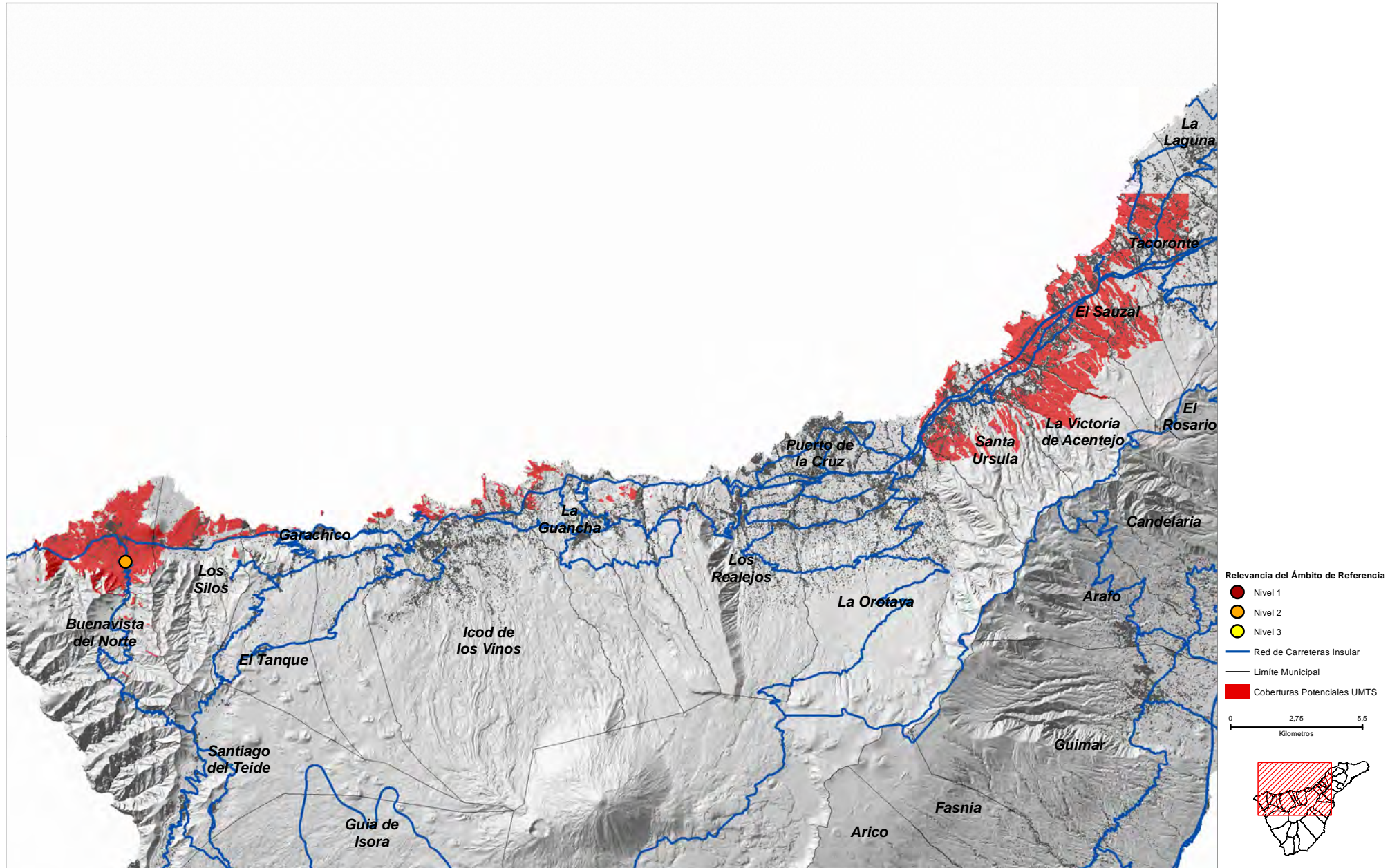
COORDENADAS DE REFERENCIA WGS84-UTM28N: X: 320260 Y: 3139817

Cobertura Territorial del Servicio de Telefonía Móvil UMTS



COORDENADAS DE REFERENCIA WGS84-UTM28N: X: 319111 Y: 3138496

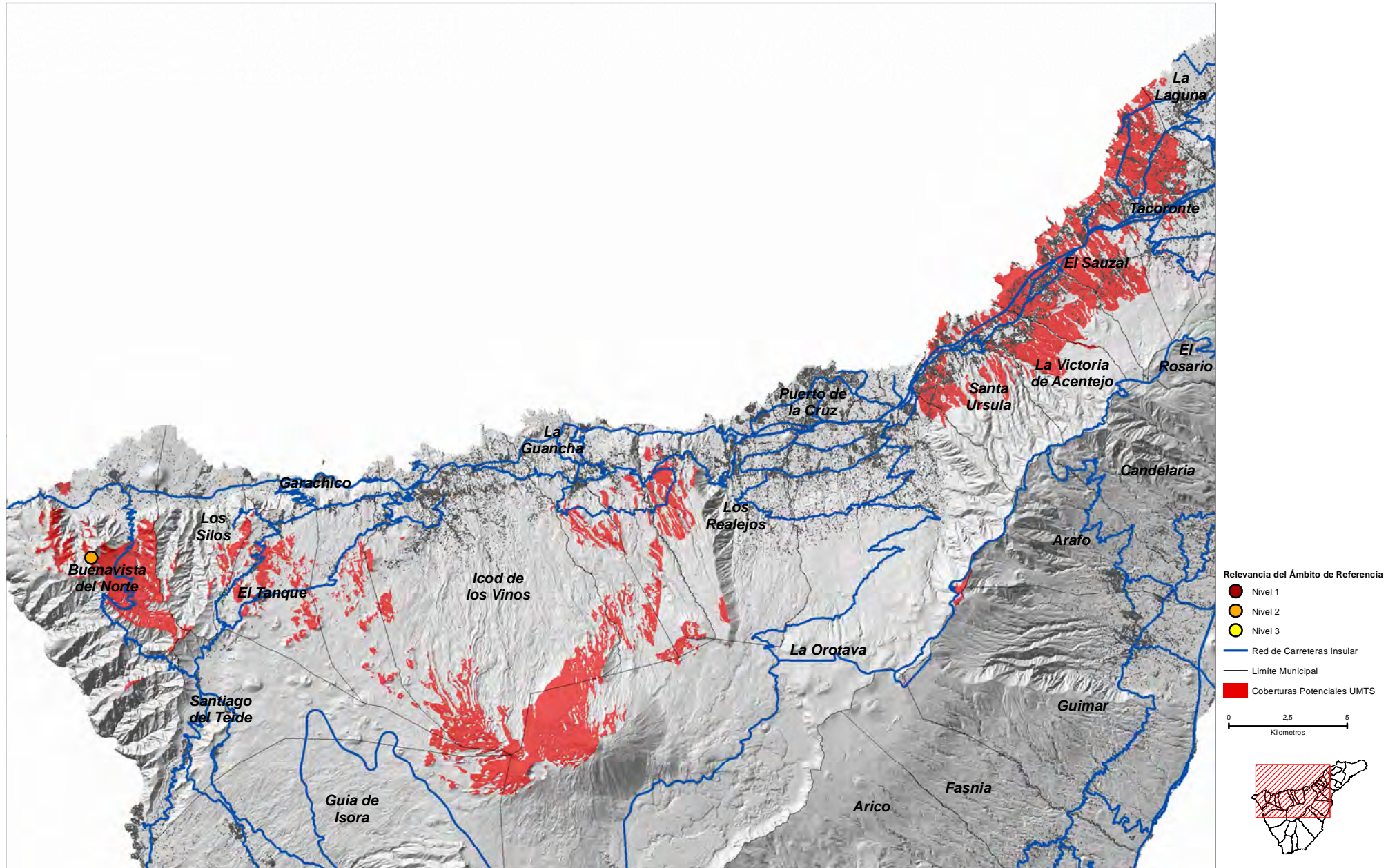
Cobertura Territorial del Servicio de Telefonía Móvil UMTS



Teno Alto (BUE_04)

COORDENADAS DE REFERENCIA WGS84-UTM28N: X: **317506** Y: **3136433**

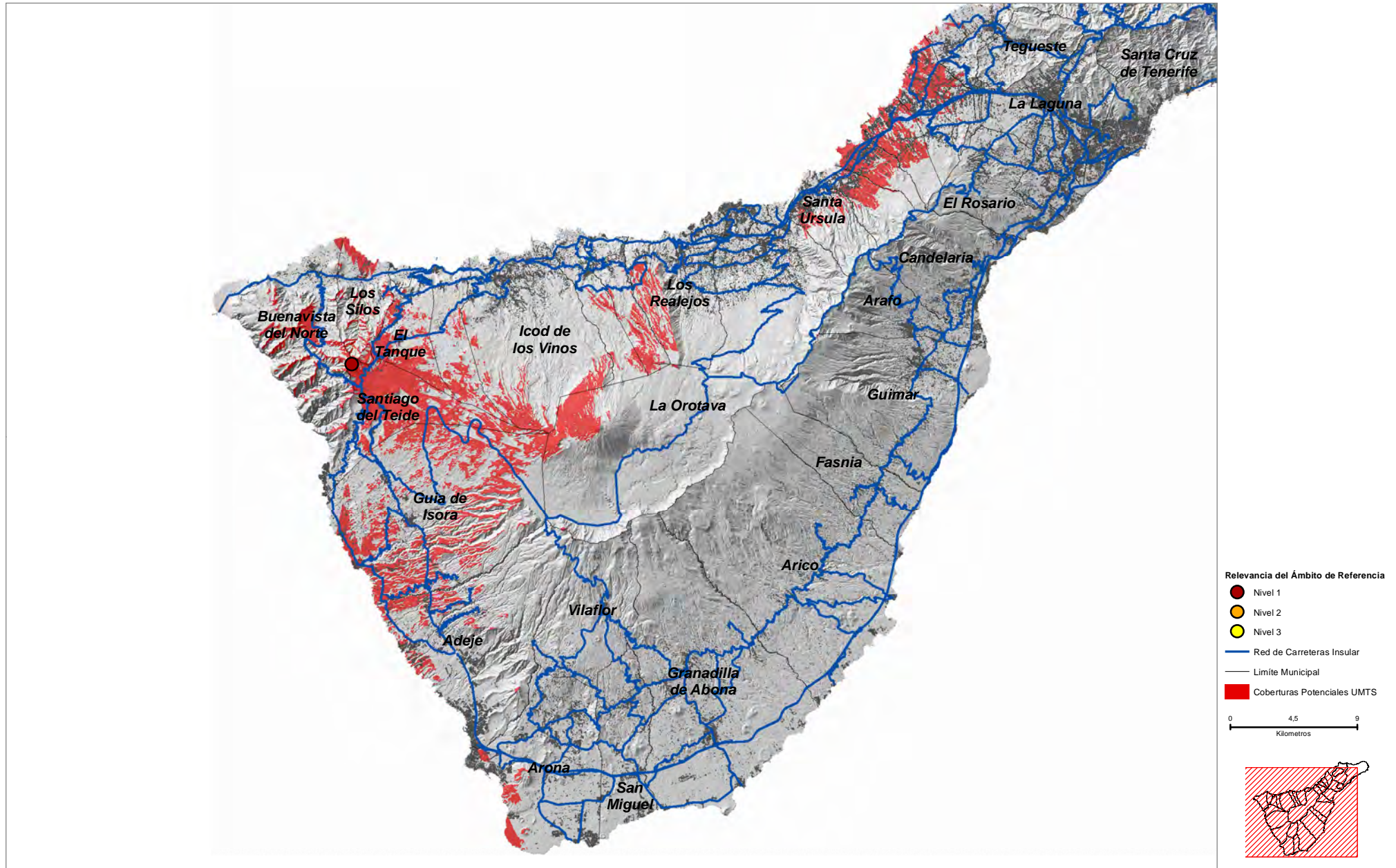
Cobertura Territorial del Servicio de Telefonía Móvil UMTS



Cruz de Gala (BUE_05)

COORDENADAS DE REFERENCIA WGS84-UTM28N: X: 321293 Y: 3133013

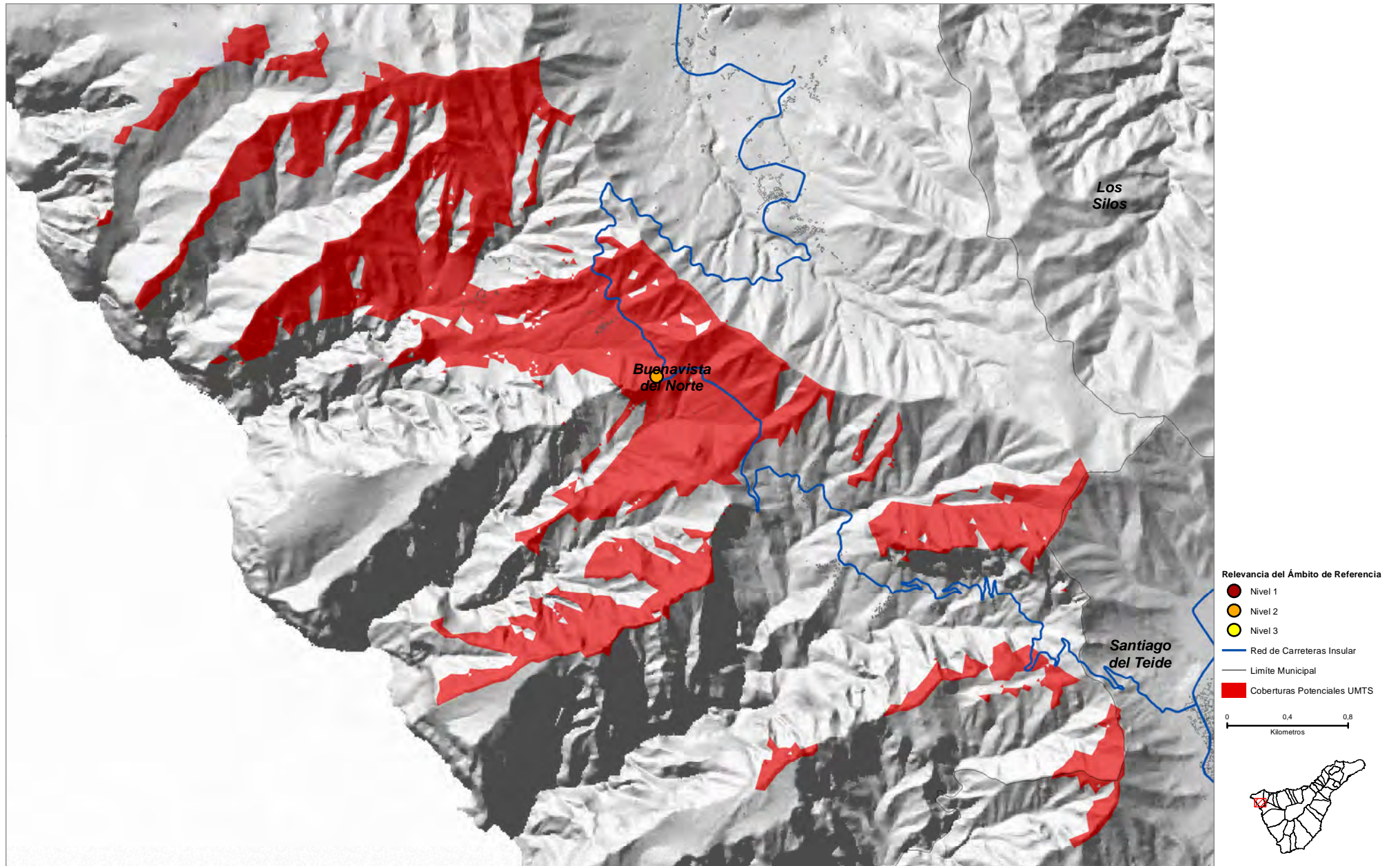
Cobertura Territorial del Servicio de Telefonía Móvil UMTS



Los Carrizales (BUE_06)

COORDENADAS DE REFERENCIA WGS84-UTM28N: X: 318348 Y: 3133641

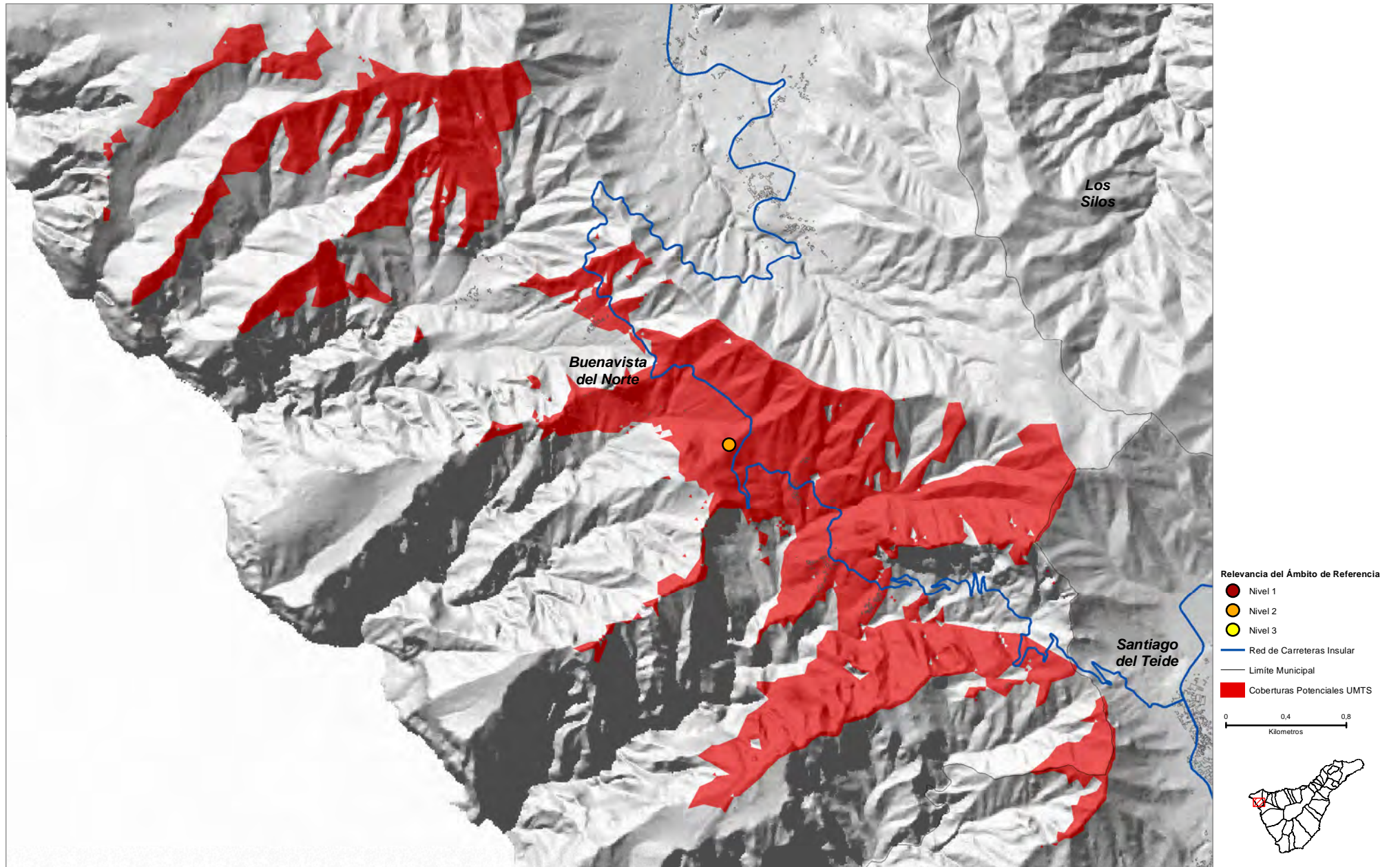
Cobertura Territorial del Servicio de Telefonía Móvil UMTS



Masca (BUE_07)

COORDENADAS DE REFERENCIA WGS84-UTM28N: X: 318888 Y: 3133168

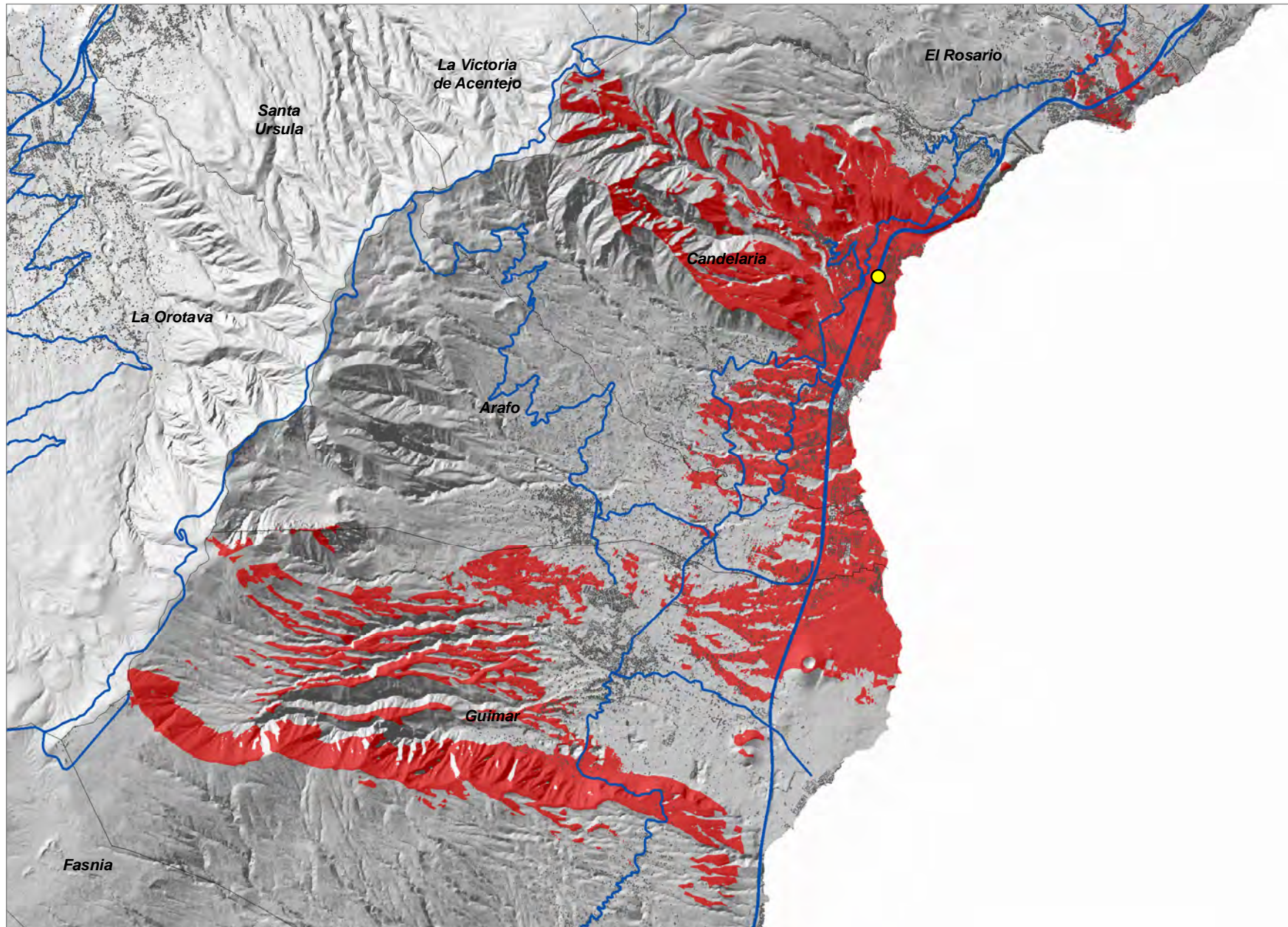
Cobertura Territorial del Servicio de Telefonía Móvil UMTS



Las Caletillas (CAN_01)

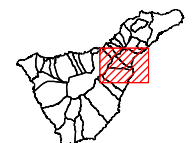
COORDENADAS DE REFERENCIA WGS84-UTM28N: X: 366295 Y: 3139713

Cobertura Territorial del Servicio de Telefonía Móvil UMTS



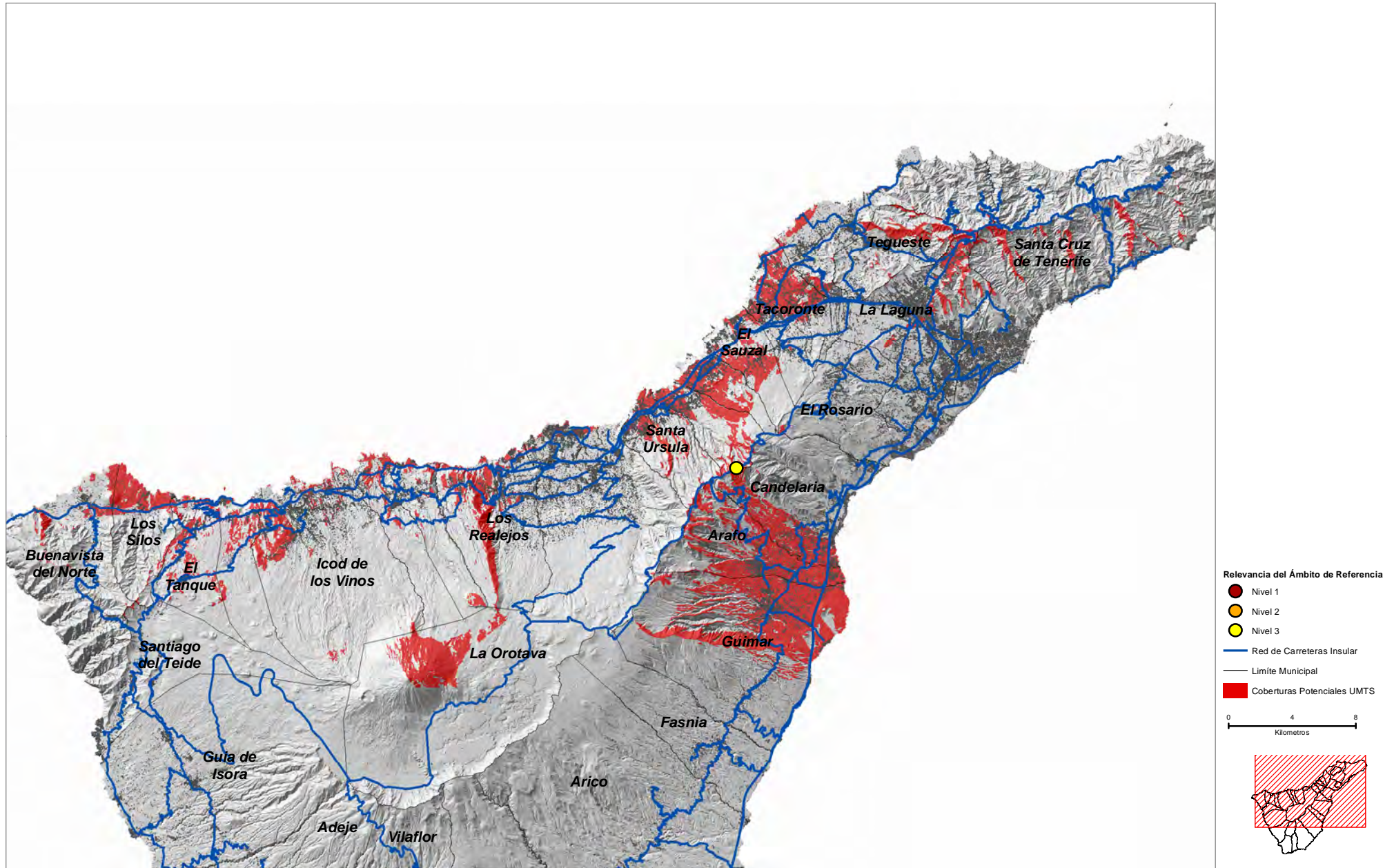
- Relevancia del Ámbito de Referencia
- Nivel 1
 - Nivel 2
 - Nivel 3
 - Red de Carreteras Insular
 - Limite Municipal
 - Coberturas Potenciales UMTS

0 1 2
Kilometros



COORDENADAS DE REFERENCIA WGS84-UTM28N: X: 359598 Y: 3141767

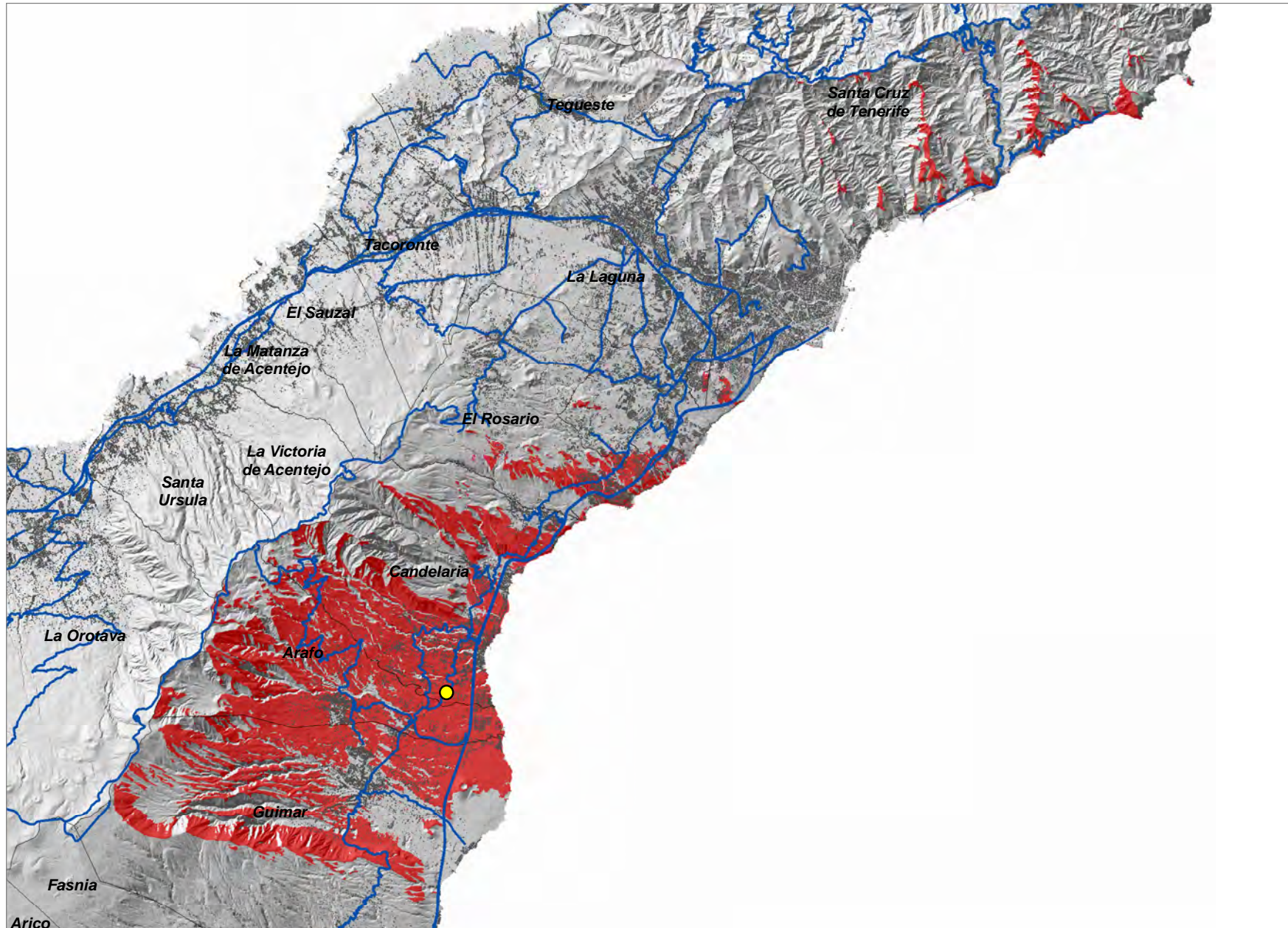
Cobertura Territorial del Servicio de Telefonía Móvil UMTS



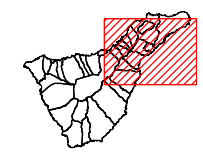
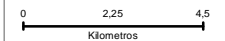
Morra del Hoyo (CAN_04)

COORDENADAS DE REFERENCIA WGS84-UTM28N: X: 364479 Y: 3136041

Cobertura Territorial del Servicio de Telefonía Móvil UMTS



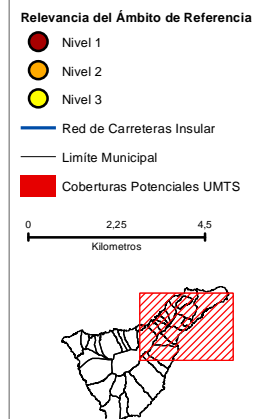
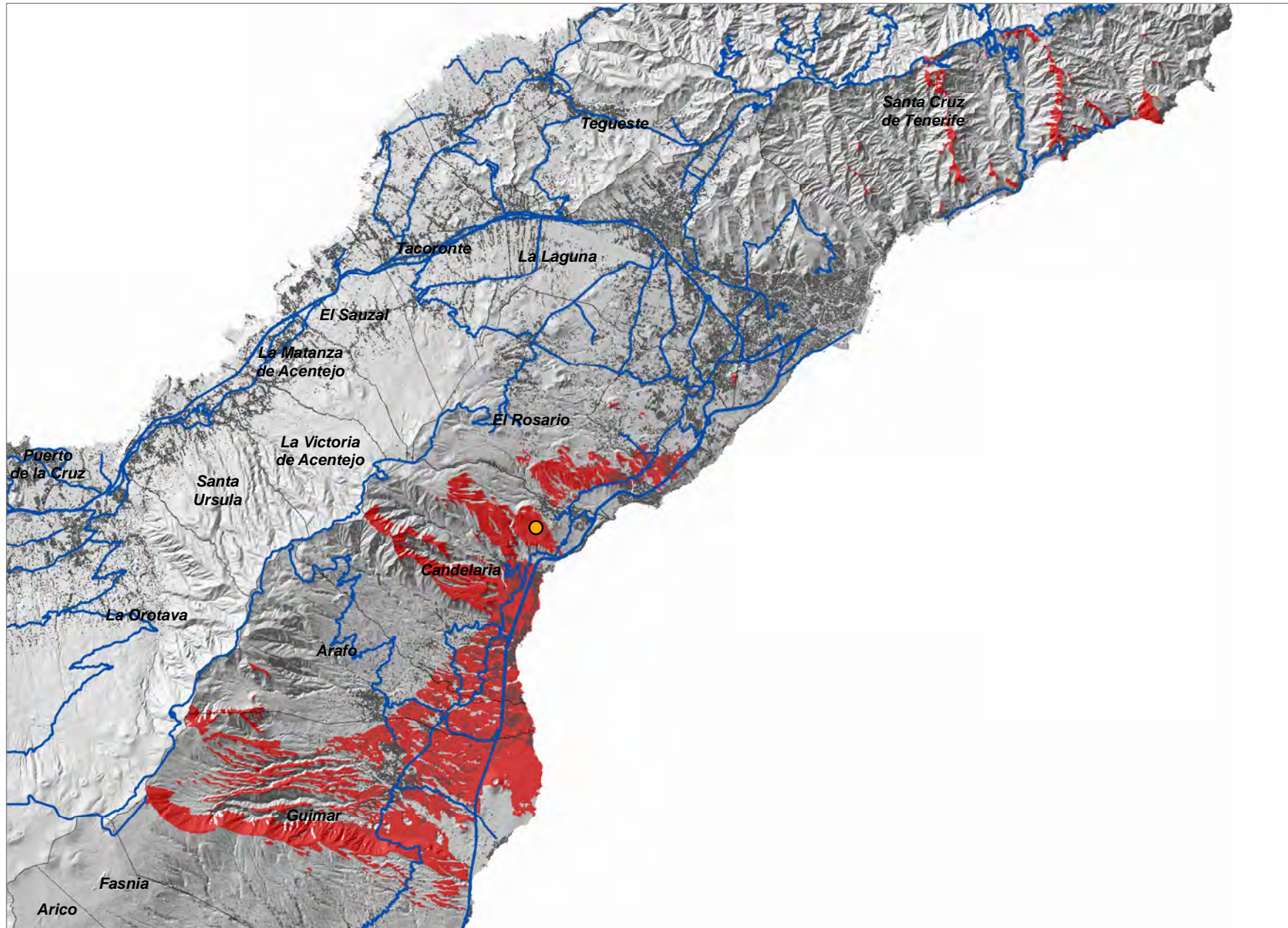
- Relevancia del Ámbito de Referencia
- Nivel 1
 - Nivel 2
 - Nivel 3
 - Red de Carreteras Insular
 - Limite Municipal
 - Coberturas Potenciales UMTS



Barranco Hondo (CAN_05)

COORDENADAS DE REFERENCIA WGS84-UTM28N: X: **366483** Y: **3141595**

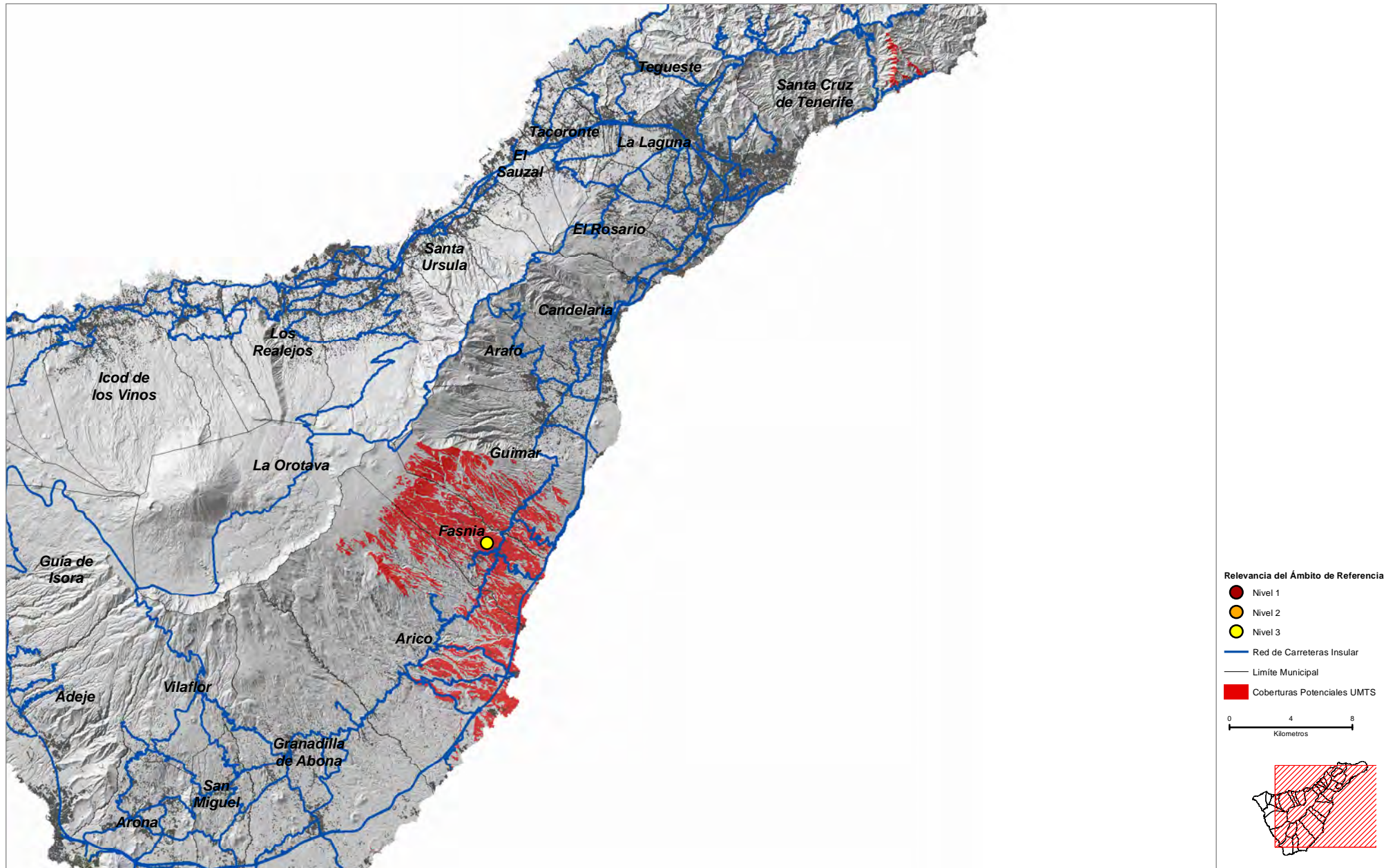
Cobertura Territorial del Servicio de Telefonía Móvil UMTS



La Mocanerita (FAS_01)

COORDENADAS DE REFERENCIA WGS84-UTM28N: X: 357947 Y: 3124990

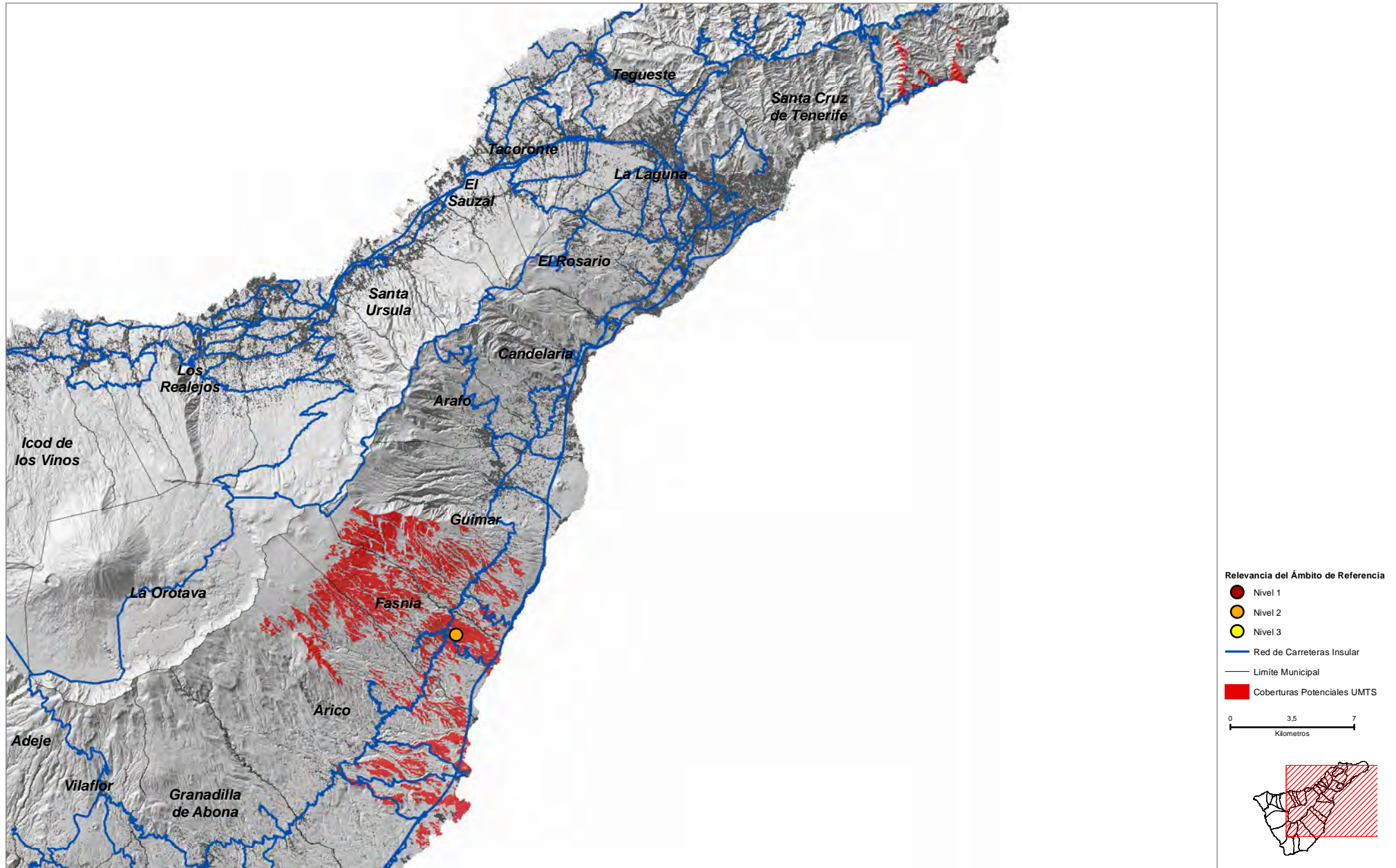
Cobertura Territorial del Servicio de Telefonía Móvil UMTS



Lomo Tabares (FAS_02)

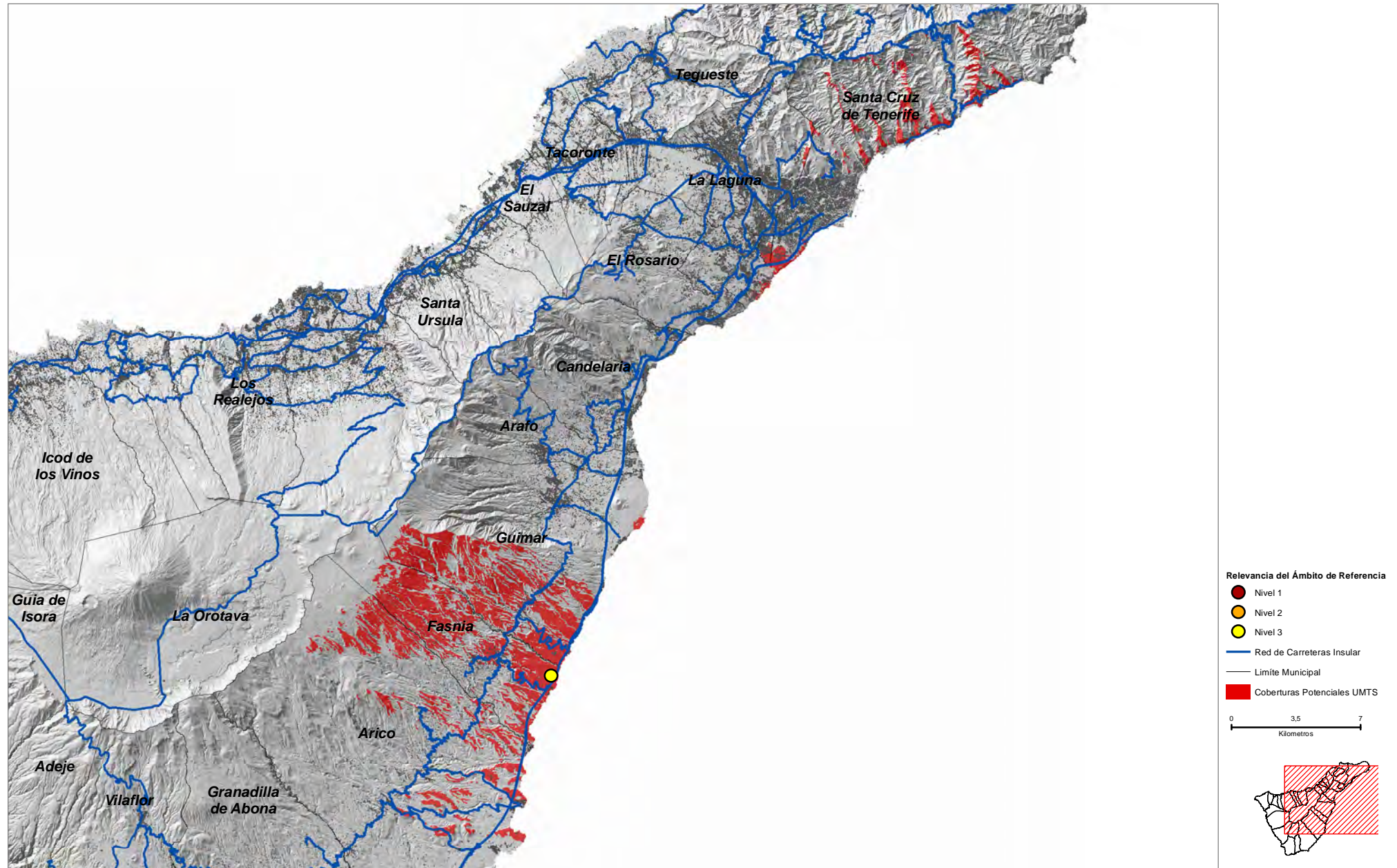
COORDENADAS DE REFERENCIA WGS84-UTM28N: X: 359210 Y: 3124305

Cobertura Territorial del Servicio de Telefonía Móvil UMTS



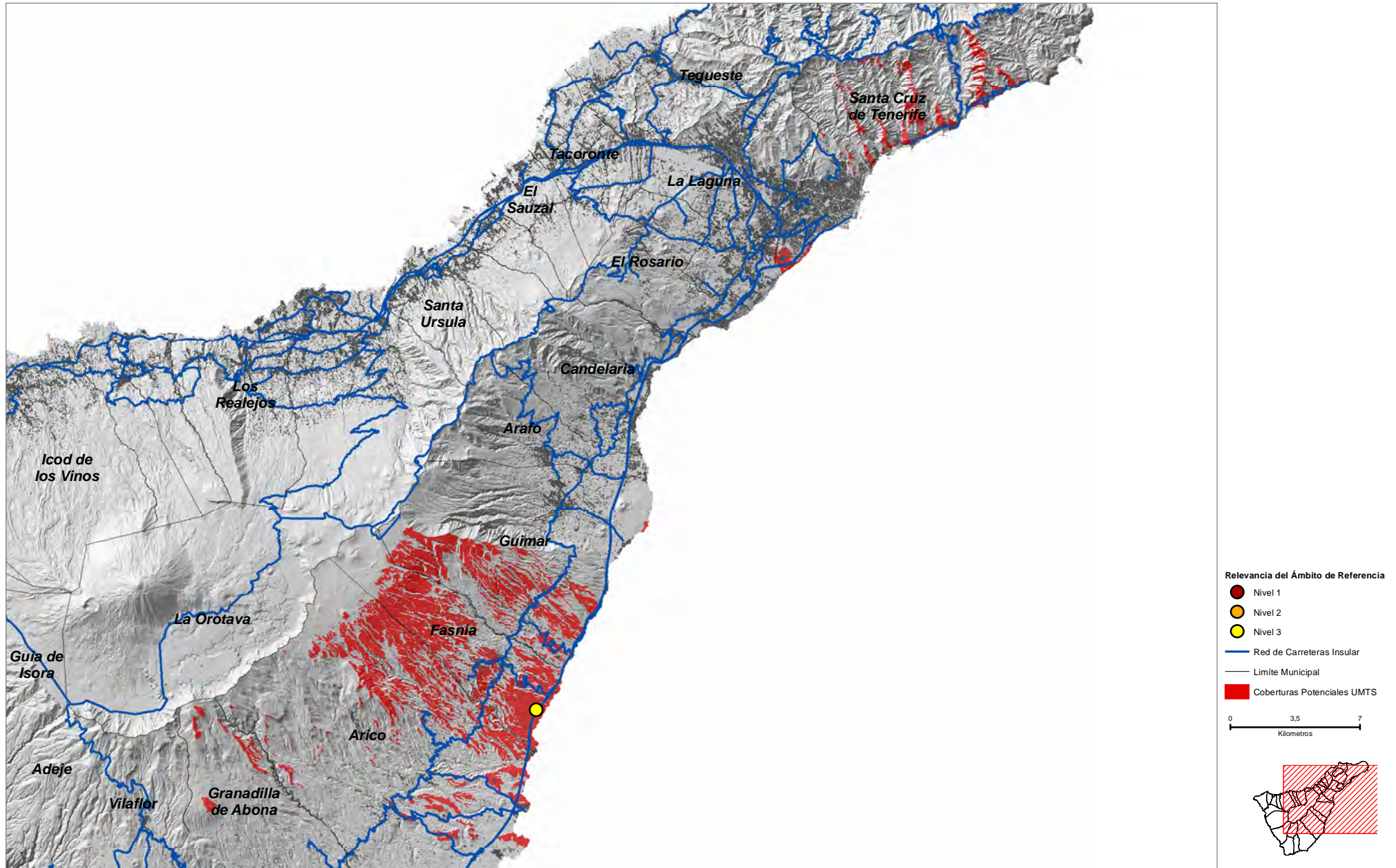
COORDENADAS DE REFERENCIA WGS84-UTM28N: X: 361406 Y: 3123388

Cobertura Territorial del Servicio de Telefonía Móvil UMTS



COORDENADAS DE REFERENCIA WGS84-UTM28N: X: 360402 Y: 3121759

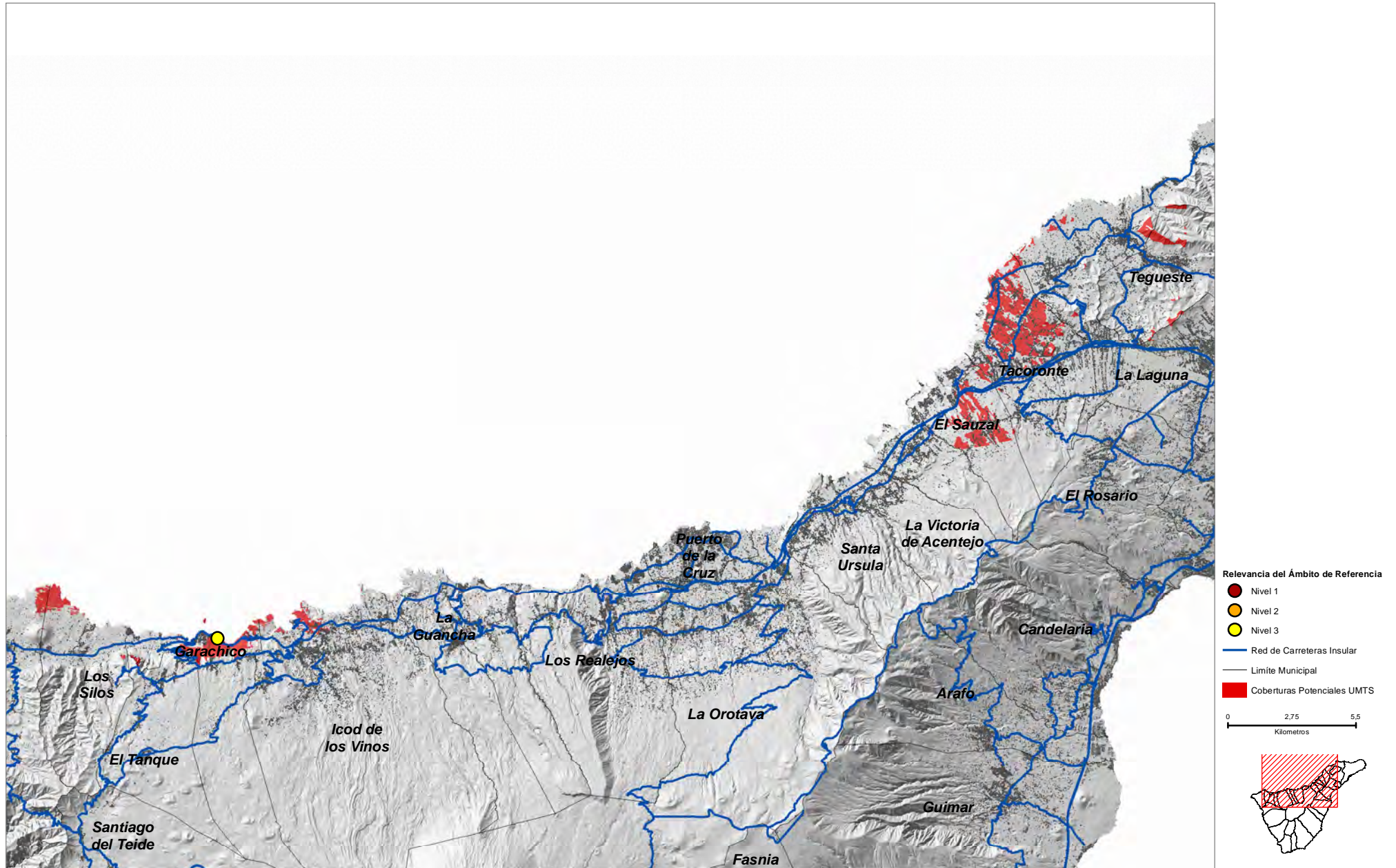
Cobertura Territorial del Servicio de Telefonía Móvil UMTS



Garachico (GAR_01)

COORDENADAS DE REFERENCIA WGS84-UTM28N: X: **327887** Y: **3139745**

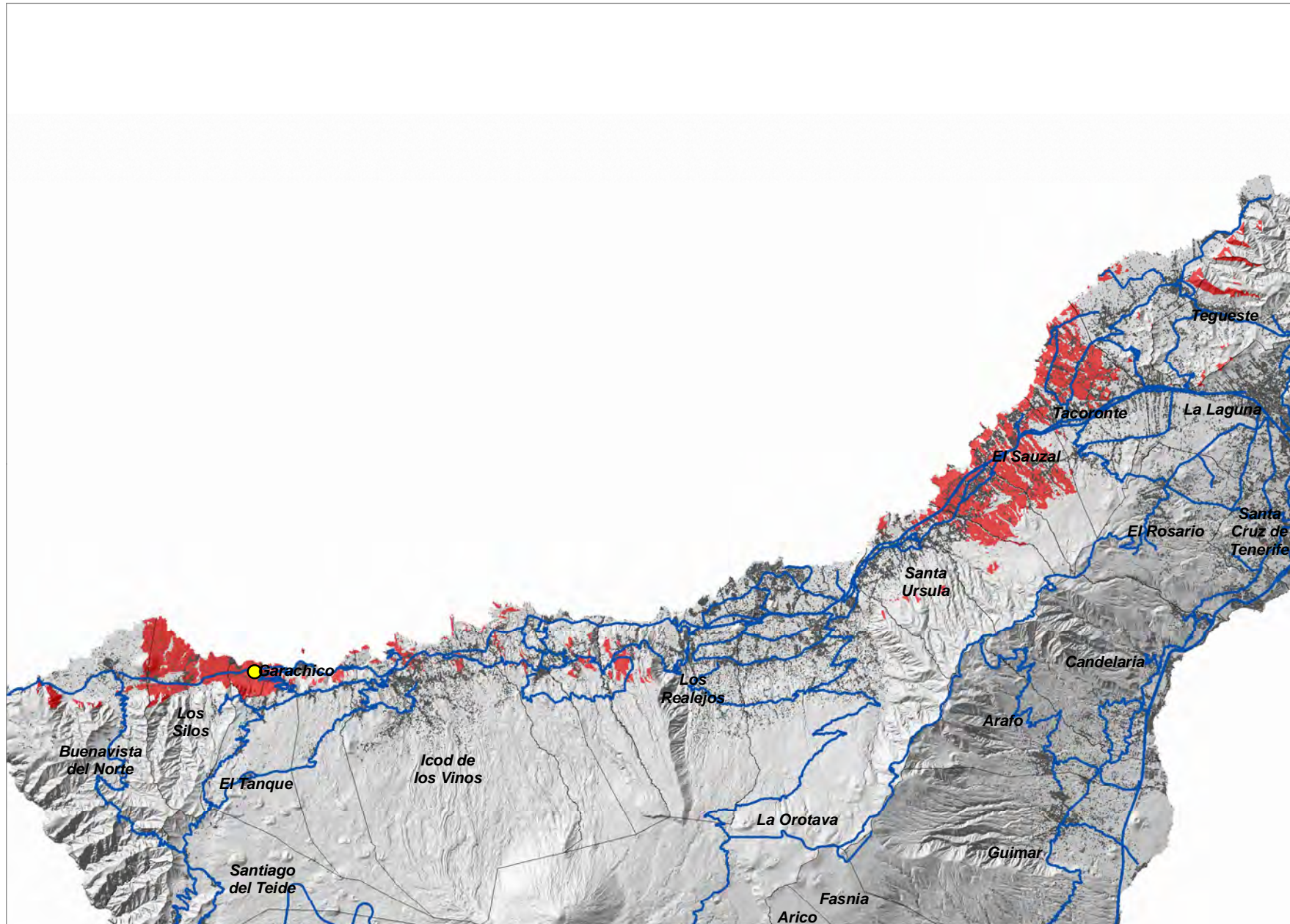
Cobertura Territorial del Servicio de Telefonía Móvil UMTS



Interián (GAR_02)

COORDENADAS DE REFERENCIA WGS84-UTM28N: X: **325118** Y: **3139568**

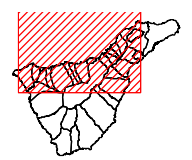
Cobertura Territorial del Servicio de Telefonía Móvil UMTS



Relevancia del Ámbito de Referencia

- Nivel 1
- Nivel 2
- Nivel 3
- Red de Carreteras Insular
- Limite Municipal
- Coberturas Potenciales UMTS

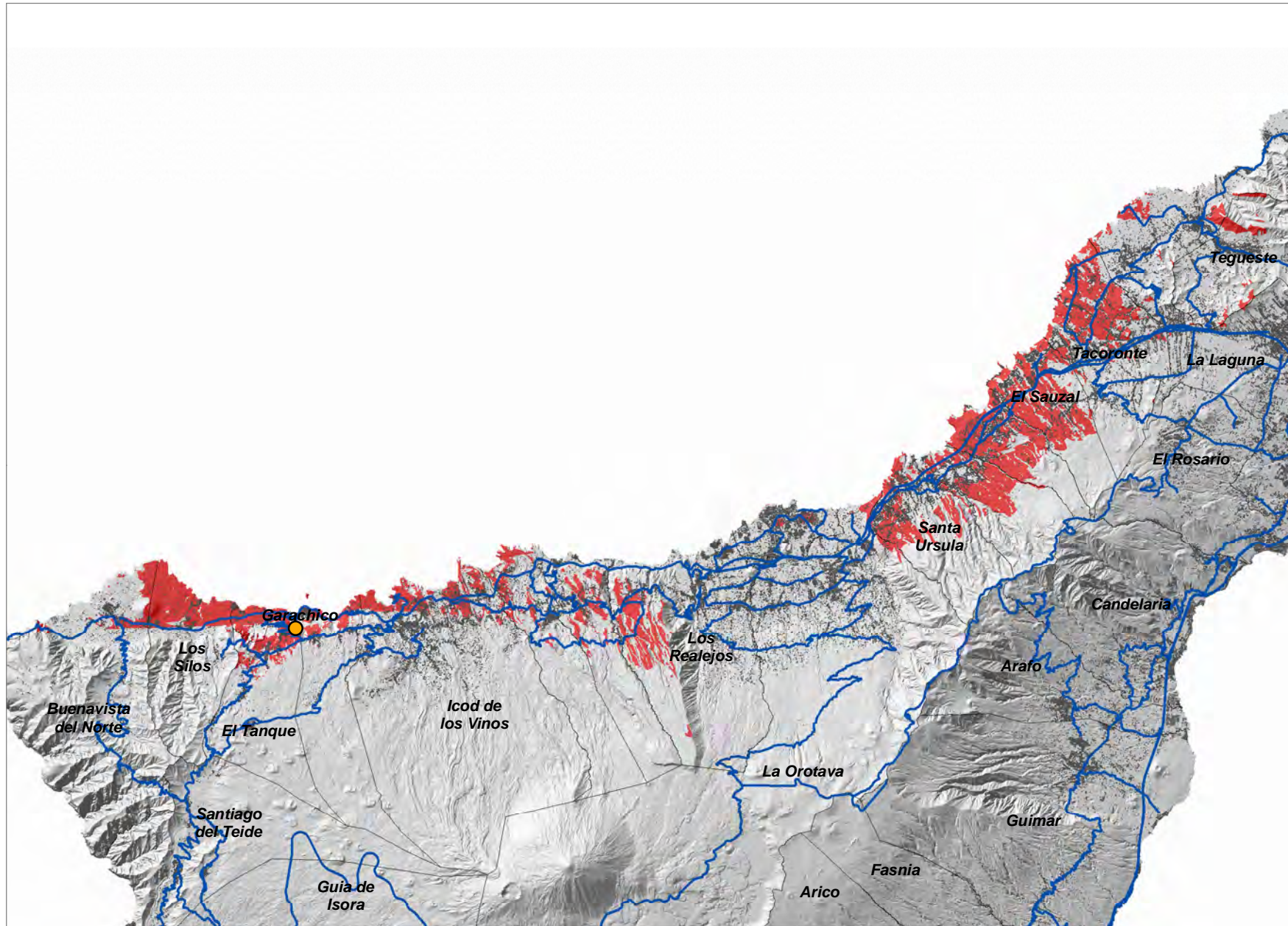
0 3 6
Kilómetros



La Atalaya (GAR_03)

COORDENADAS DE REFERENCIA WGS84-UTM28N: X: **326792** Y: **3139047**

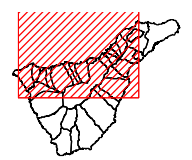
Cobertura Territorial del Servicio de Telefonía Móvil UMTS



Relevancia del Ámbito de Referencia

- Nivel 1
- Nivel 2
- Nivel 3
- Red de Carreteras Insular
- Limite Municipal
- Coberturas Potenciales UMTS

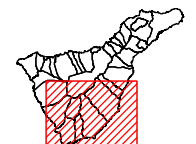

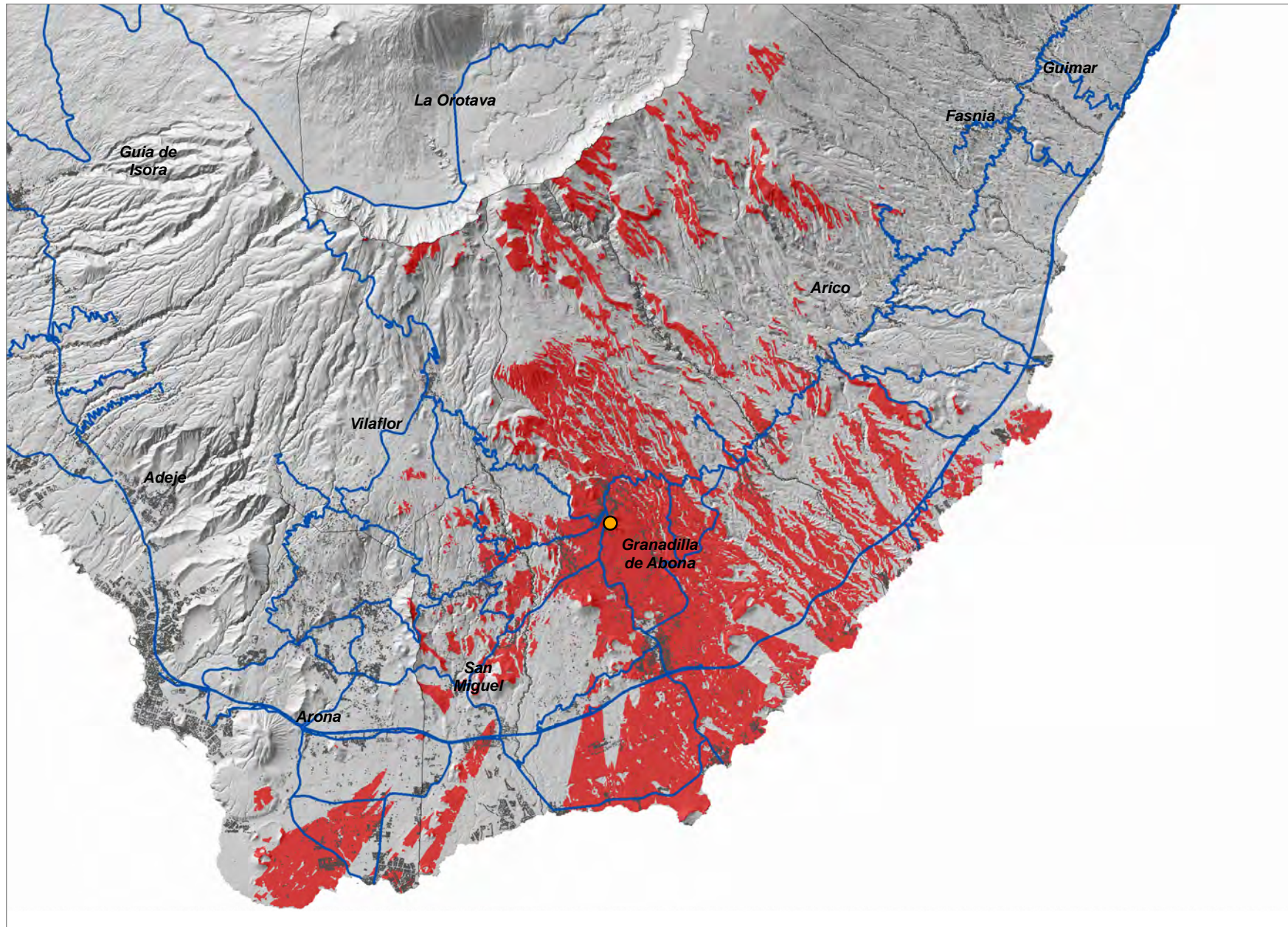
0 3 6
Kilómetros



Montaña Acojeja-2 (GRA_02)

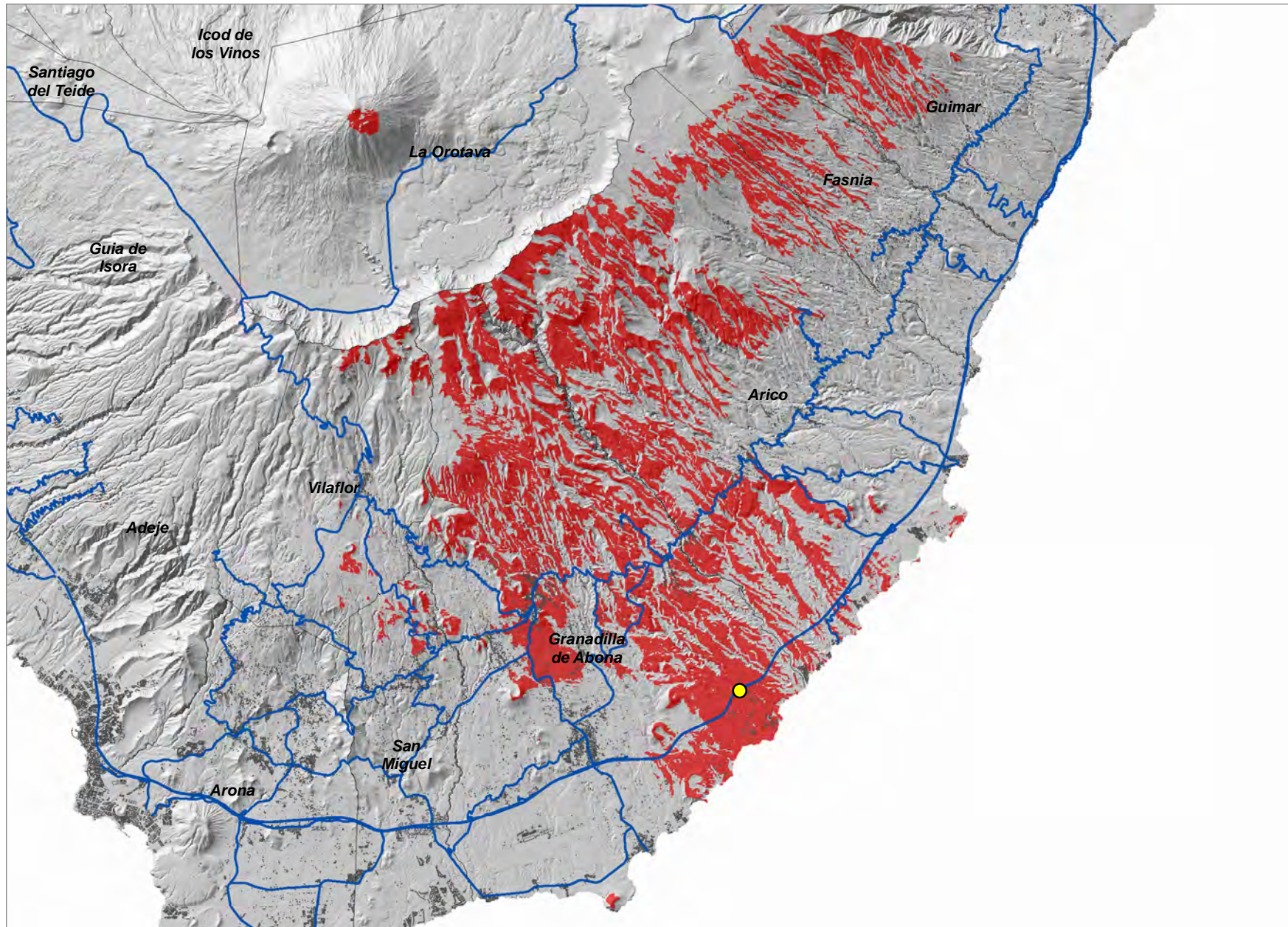
COORDENADAS DE REFERENCIA WGS84-UTM28N: X: 345276 Y: 3111049

Cobertura Territorial del Servicio de Telefonía Móvil UMTS



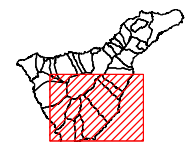
COORDENADAS DE REFERENCIA WGS84-UTM28N: X: 352205 Y: 3108572

Cobertura Territorial del Servicio de Telefonía Móvil UMTS



- Relevancia del Ámbito de Referencia
- Nivel 1
 - Nivel 2
 - Nivel 3
 - Red de Carreteras Insular
 - Limite Municipal
 - Coberturas Potenciales UMTS

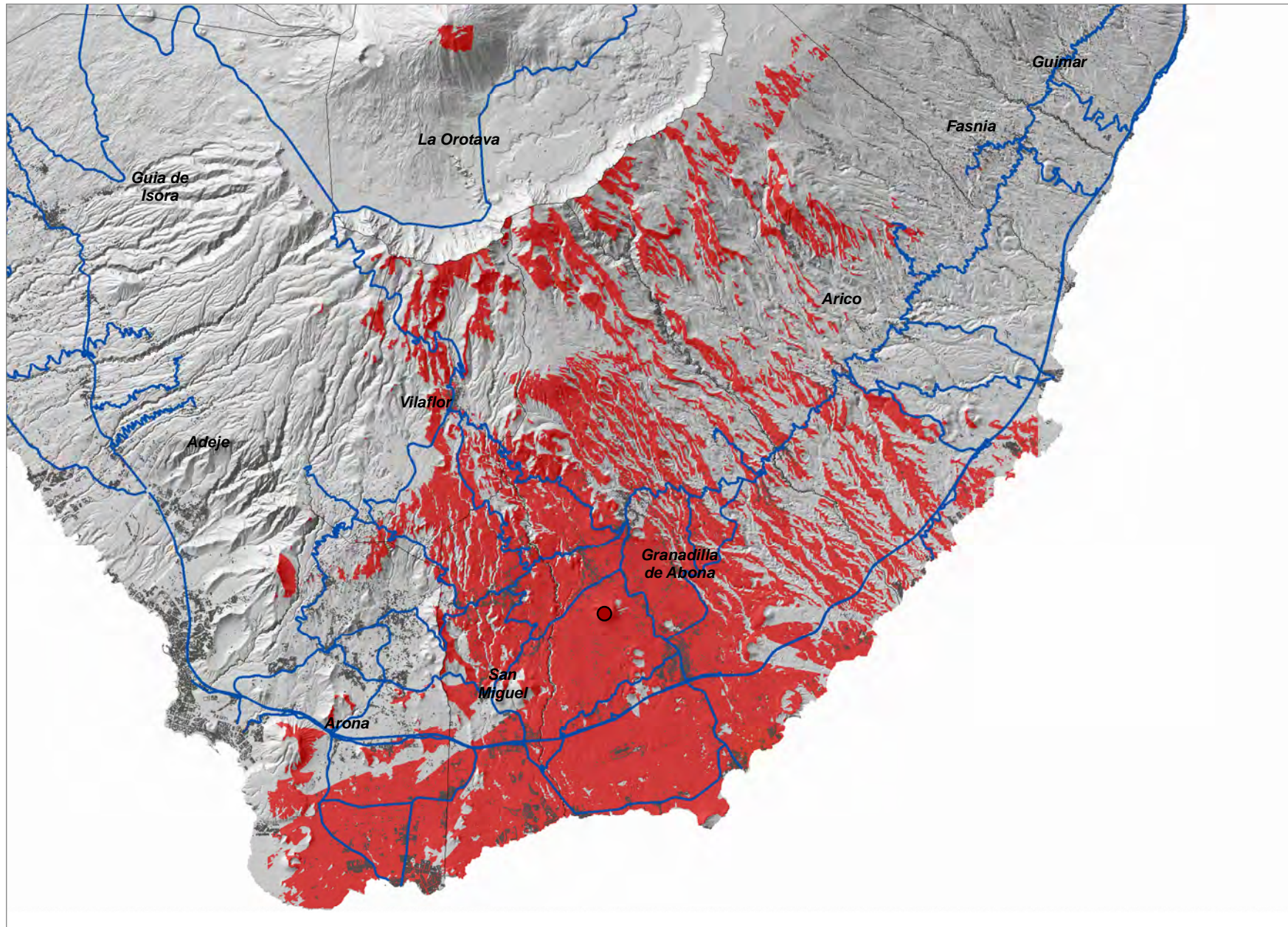
0 2,25 4,5
Kilómetros



Montaña Gorda (GRA_04)

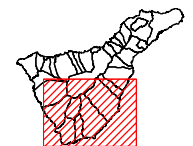
COORDENADAS DE REFERENCIA WGS84-UTM28N: X: 344348 Y: 3108321

Cobertura Territorial del Servicio de Telefonía Móvil UMTS



- Relevancia del Ámbito de Referencia
- Nivel 1
 - Nivel 2
 - Nivel 3
 - Red de Carreteras Insular
 - Limite Municipal
 - Coberturas Potenciales UMTS

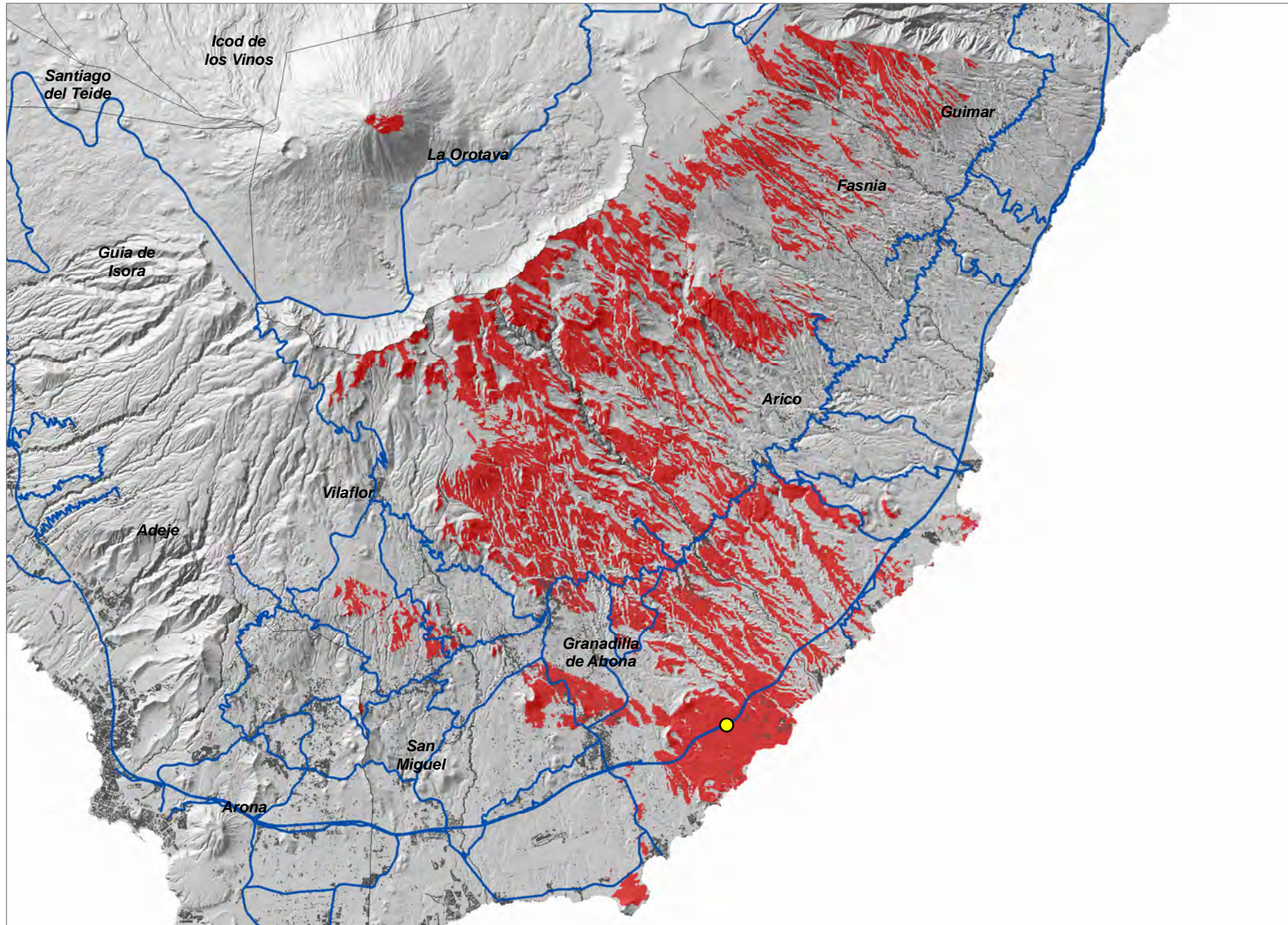
0 2,25 4,5
Kilómetros



Los Desriscaderos (GRA_05)

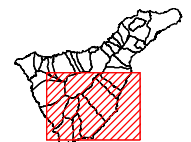
COORDENADAS DE REFERENCIA WGS84-UTM28N: X: 351269 Y: 3107510

Cobertura Territorial del Servicio de Telefonía Móvil UMTS



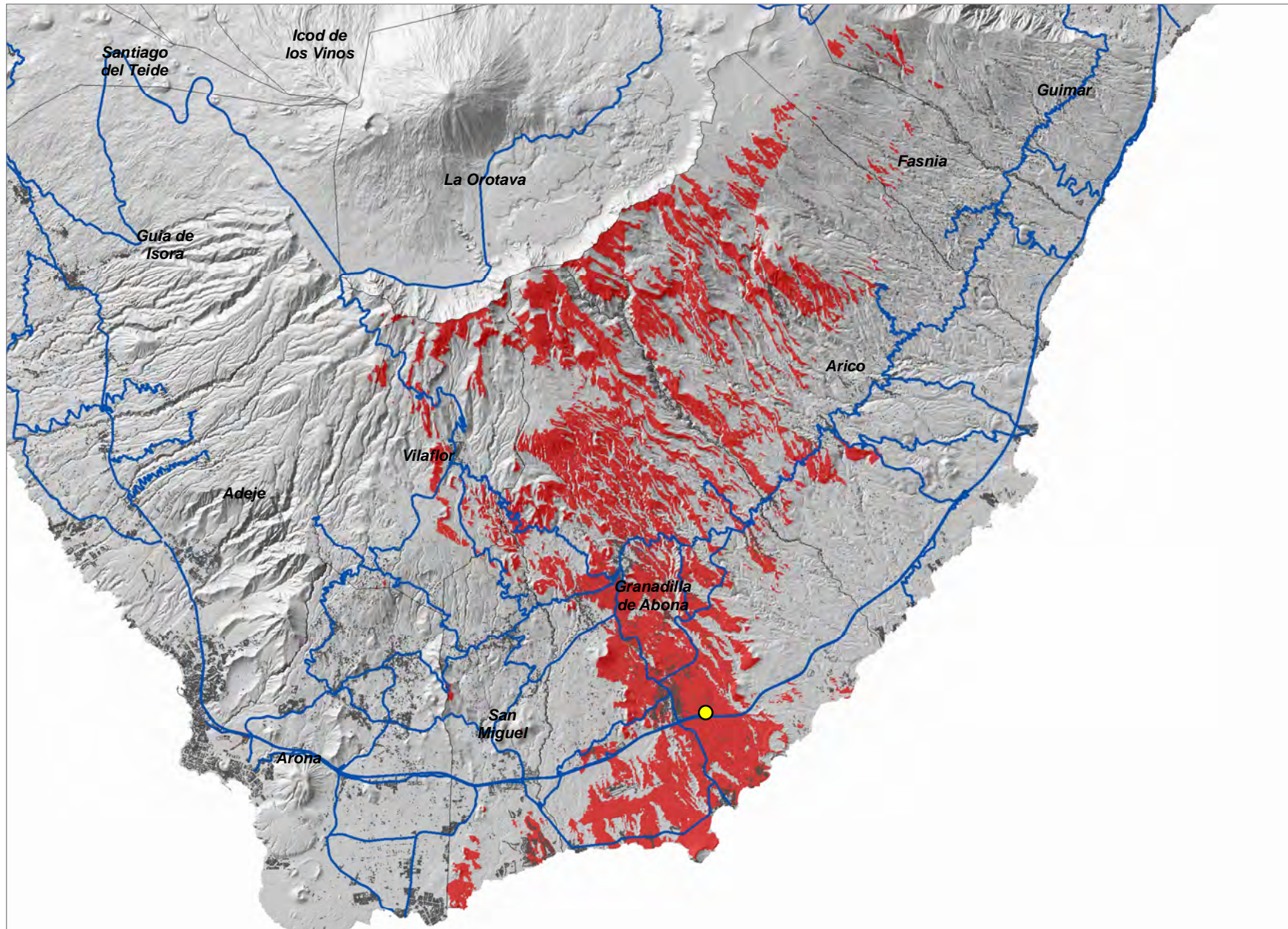
- Relevancia del Ámbito de Referencia
- Nivel 1
 - Nivel 2
 - Nivel 3
 - Red de Carreteras Insular
 - Limite Municipal
 - Coberturas Potenciales UMTS

0 2,25 4,5
Kilómetros



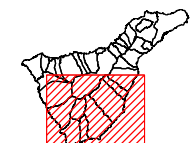
COORDENADAS DE REFERENCIA WGS84-UTM28N: X: 348140 Y: 3106347

Cobertura Territorial del Servicio de Telefonía Móvil UMTS



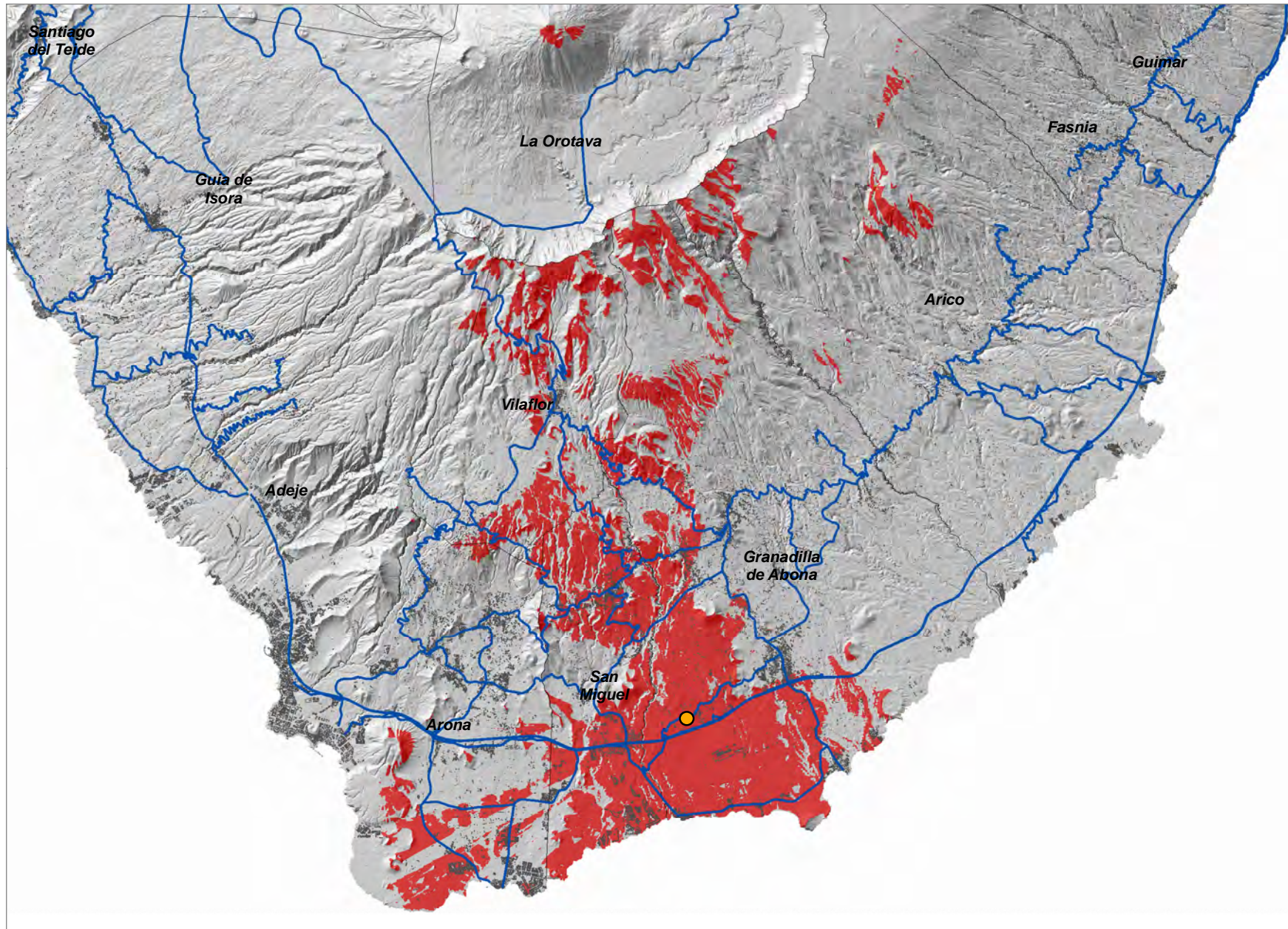
- Relevancia del Ámbito de Referencia
- Nivel 1
 - Nivel 2
 - Nivel 3
 - Red de Carreteras Insular
 - Limite Municipal
 - Coberturas Potenciales UMTS

0 2,5 5
Kilometros

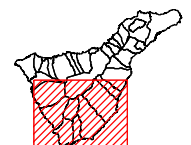


COORDENADAS DE REFERENCIA WGS84-UTM28N: X: 343681 Y: 3104799

Cobertura Territorial del Servicio de Telefonía Móvil UMTS




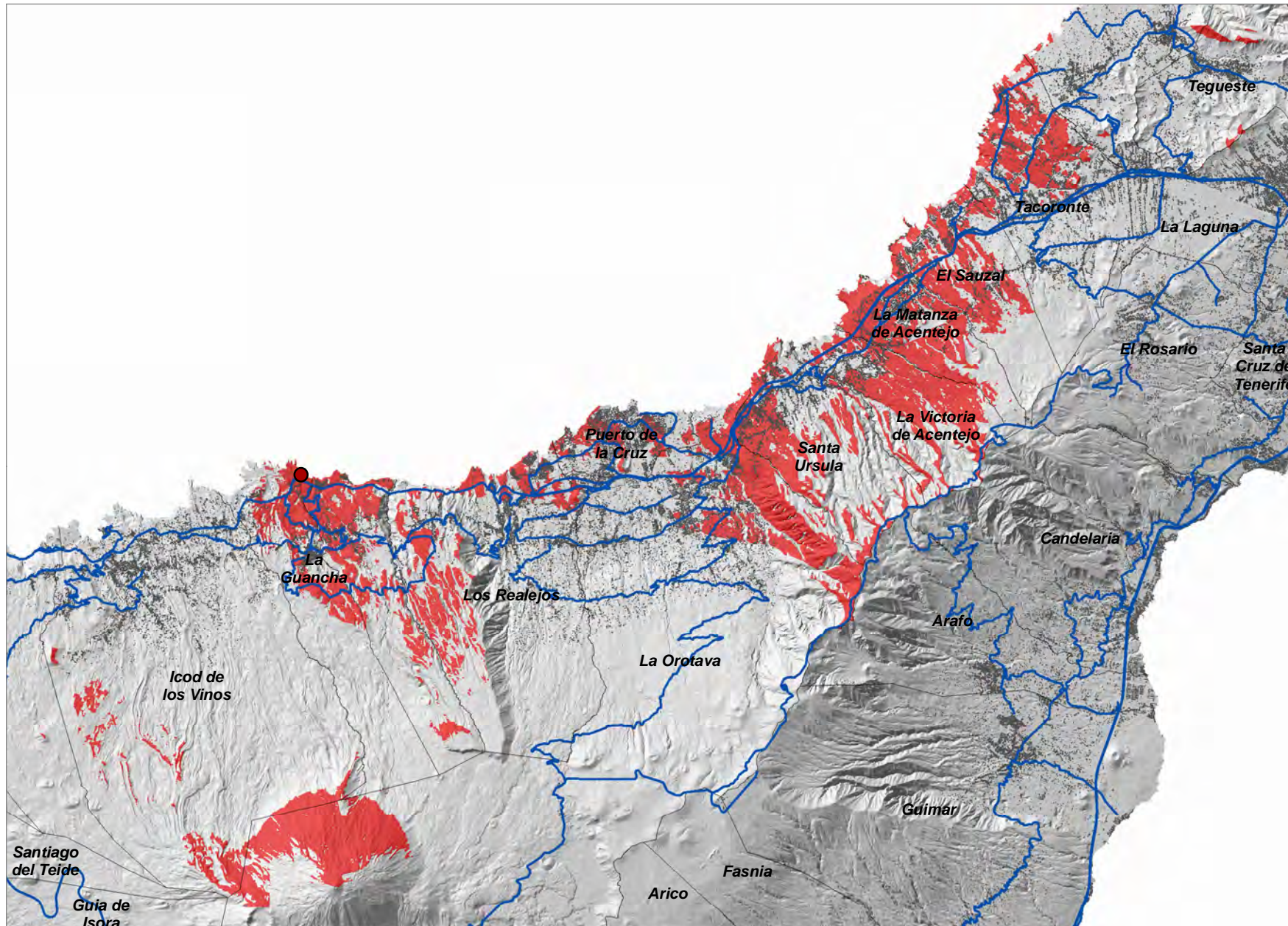
- Relevancia del Ámbito de Referencia
- Nivel 1
 - Nivel 2
 - Nivel 3
 - Red de Carreteras Insular
 - Limite Municipal
 - Coberturas Potenciales UMTS



El Burgado (GUA_01)

COORDENADAS DE REFERENCIA WGS84-UTM28N: X: 337753 Y: 3142269

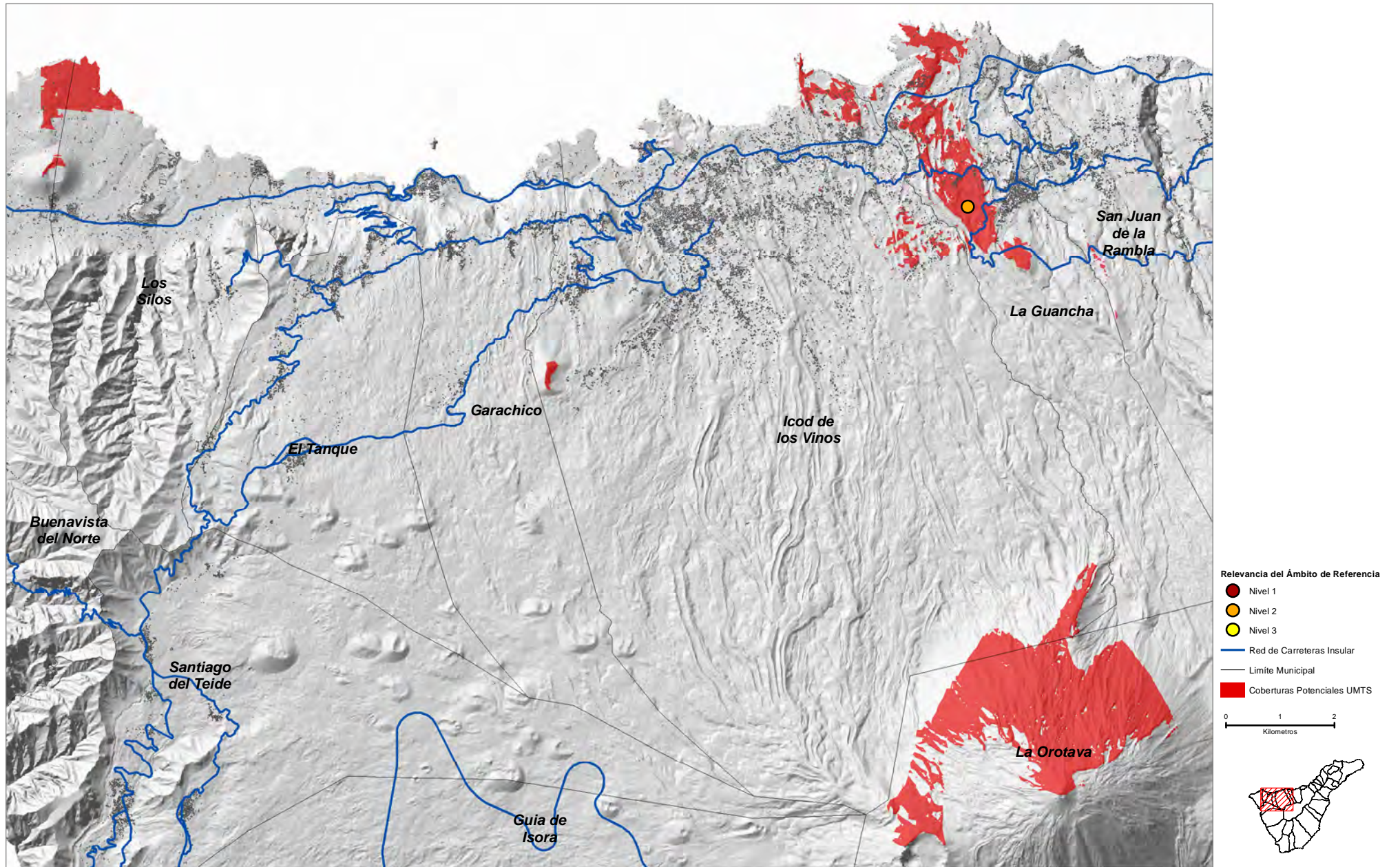
Cobertura Territorial del Servicio de Telefonía Móvil UMTS



Monte Frío (GUA_02)

COORDENADAS DE REFERENCIA WGS84-UTM28N: X: 337185 Y: 3139341

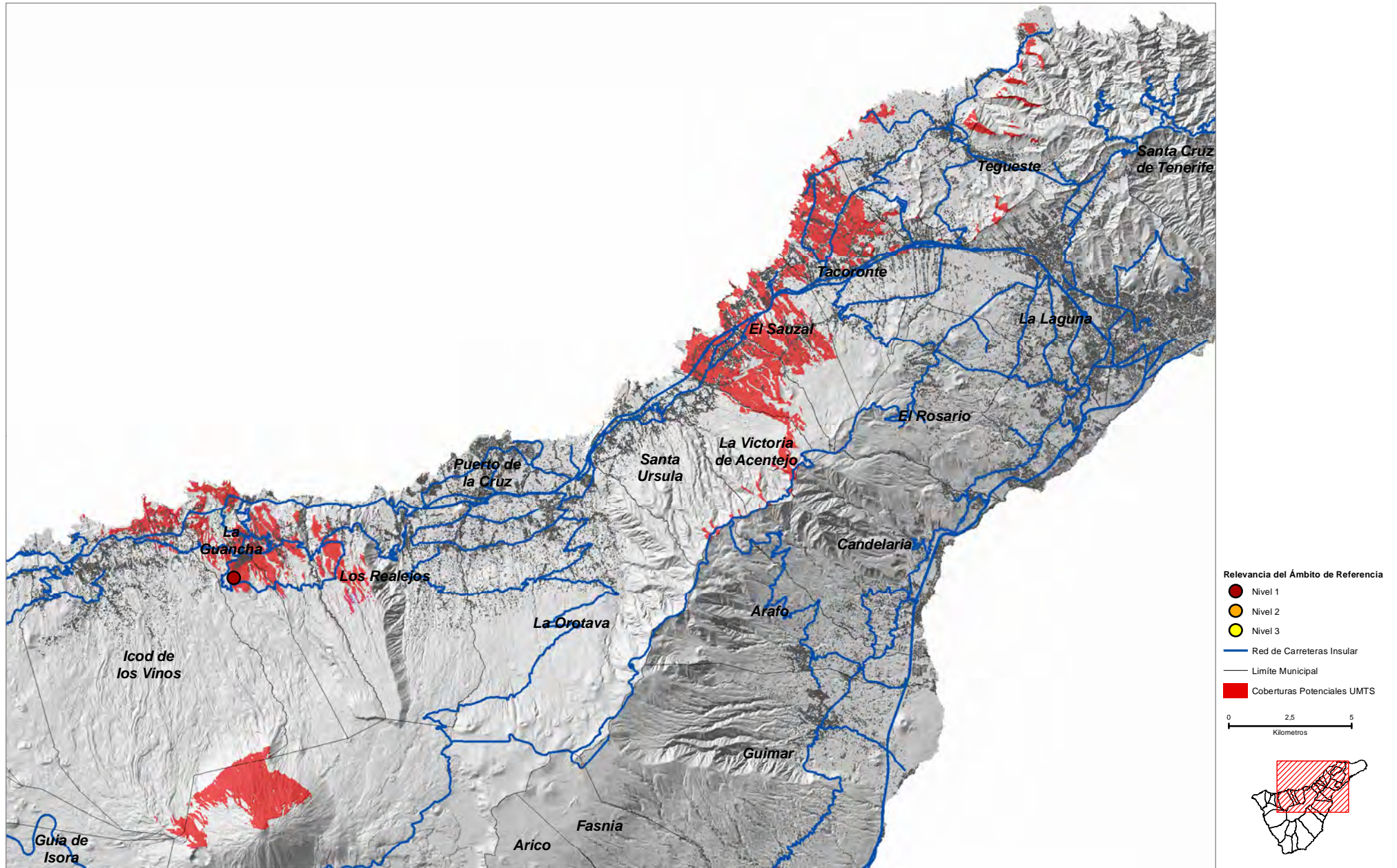
Cobertura Territorial del Servicio de Telefonía Móvil UMTS



Cruz de los Tarife (GUA_03)

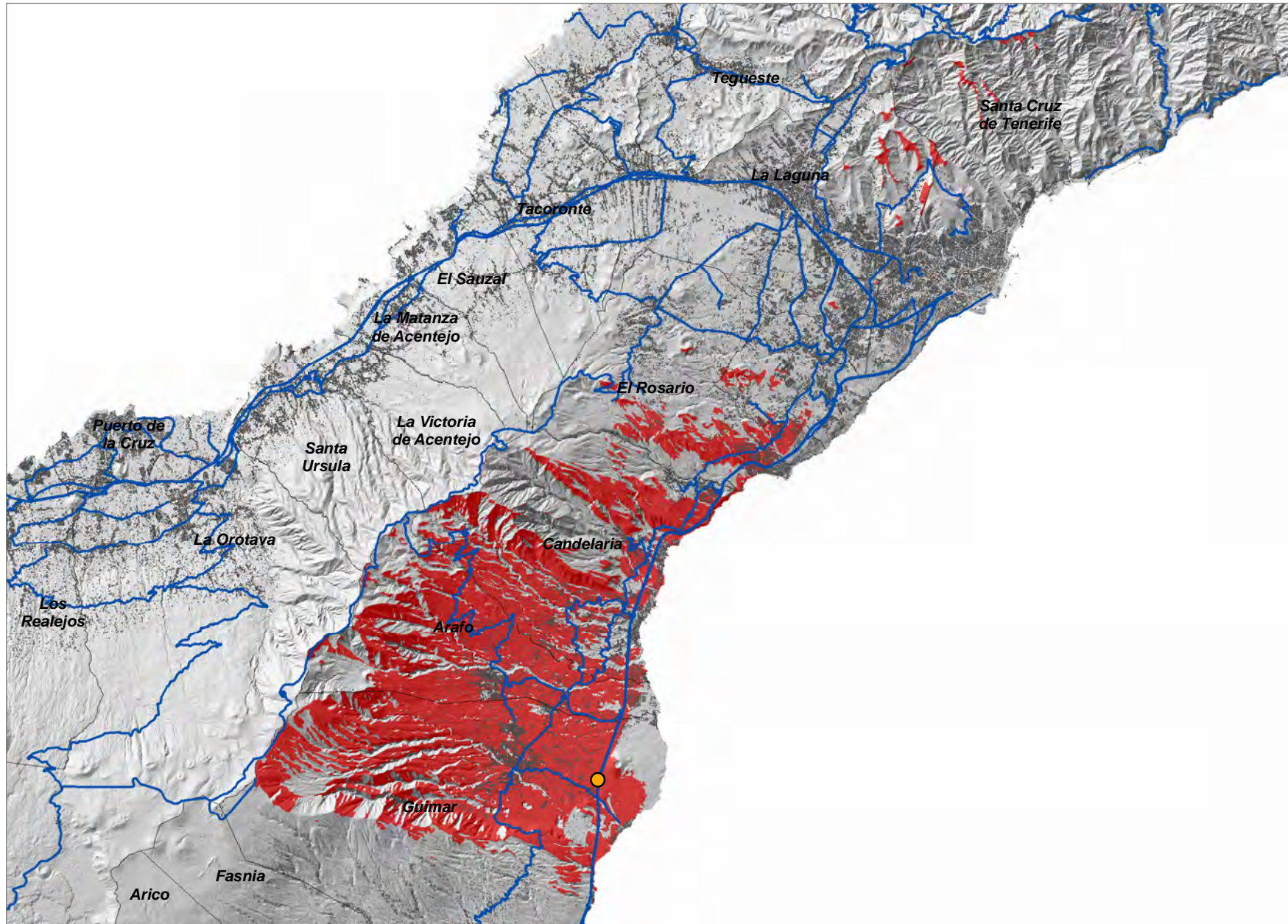
COORDENADAS DE REFERENCIA WGS84-UTM28N: X: 337717 Y: 3138753

Cobertura Territorial del Servicio de Telefonía Móvil UMTS



COORDENADAS DE REFERENCIA WGS84-UTM28N: X: 364384 Y: 3132318

Cobertura Territorial del Servicio de Telefonía Móvil UMTS

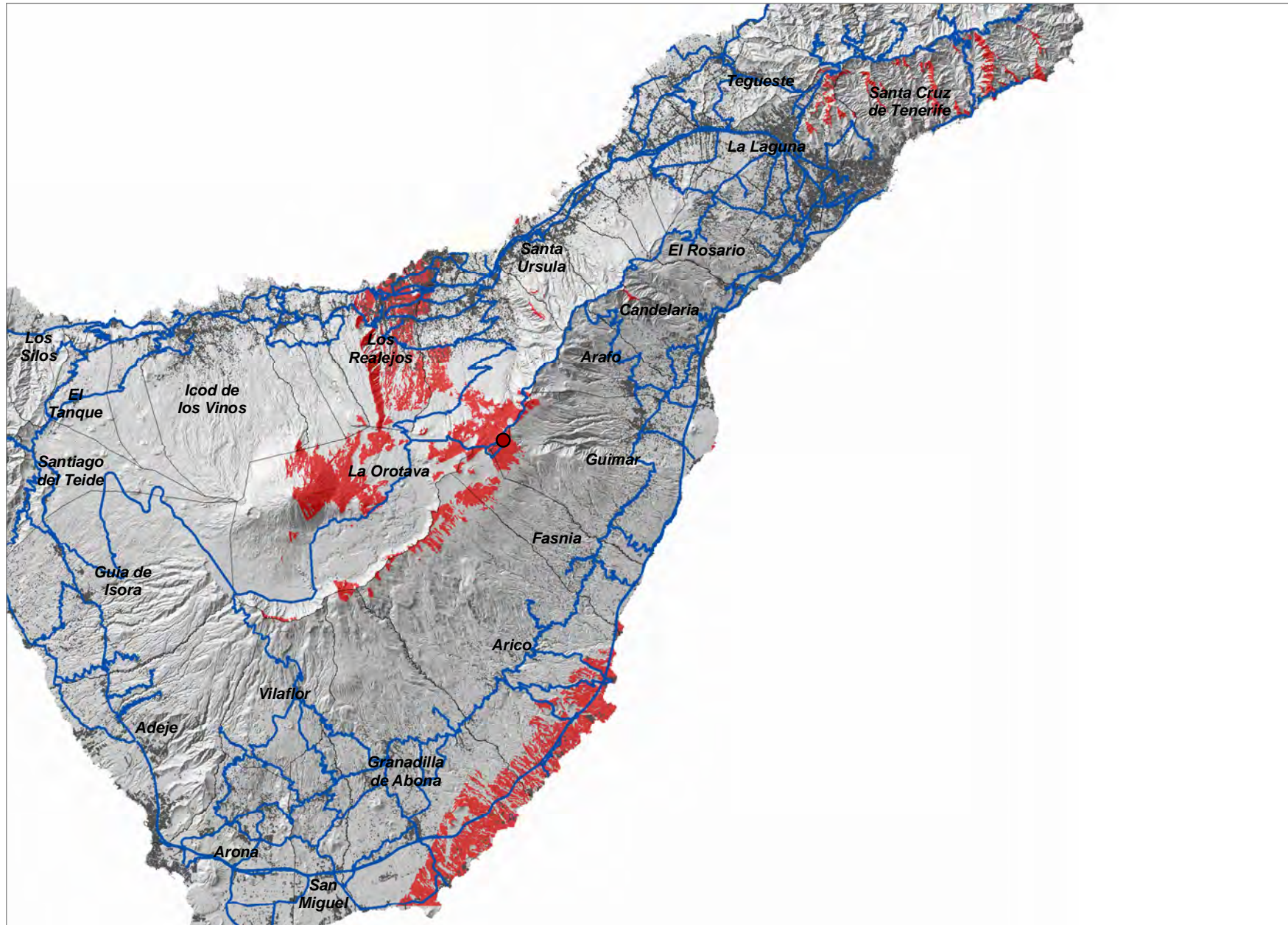


- Relevancia del Ámbito de Referencia
- Nivel 1
 - Nivel 2
 - Nivel 3
 - Red de Carreteras Insular
 - Limite Municipal
 - Coberturas Potenciales UMTS



COORDENADAS DE REFERENCIA WGS84-UTM28N: X: 352672 Y: 3132095

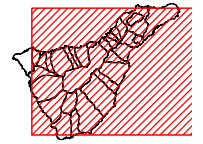
Cobertura Territorial del Servicio de Telefonía Móvil UMTS



Relevancia del Ámbito de Referencia

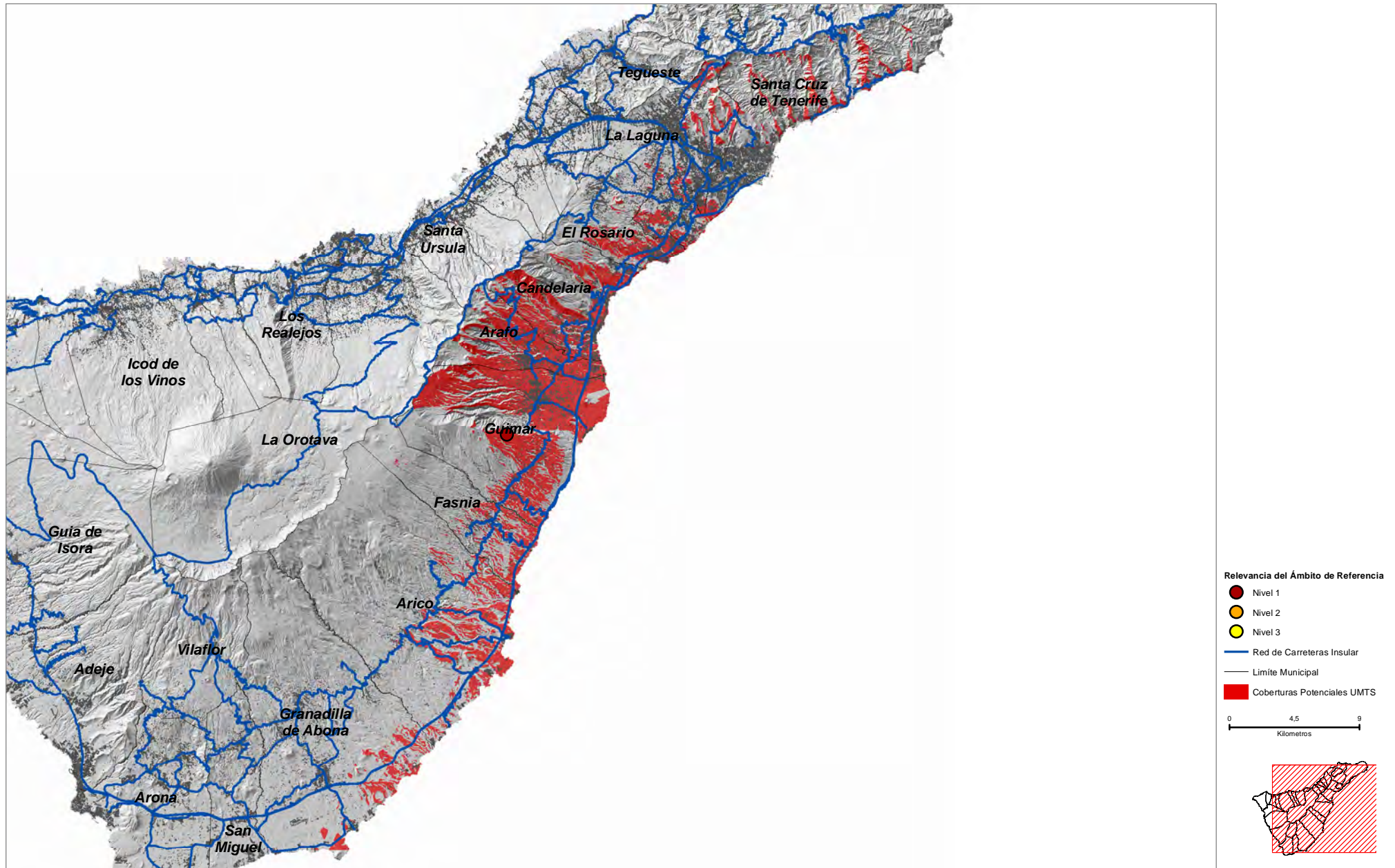
- Nivel 1
- Nivel 2
- Nivel 3
- Red de Carreteras Insular
- Limite Municipal
- Coberturas Potenciales UMTS

0 4,5 9
Kilometros



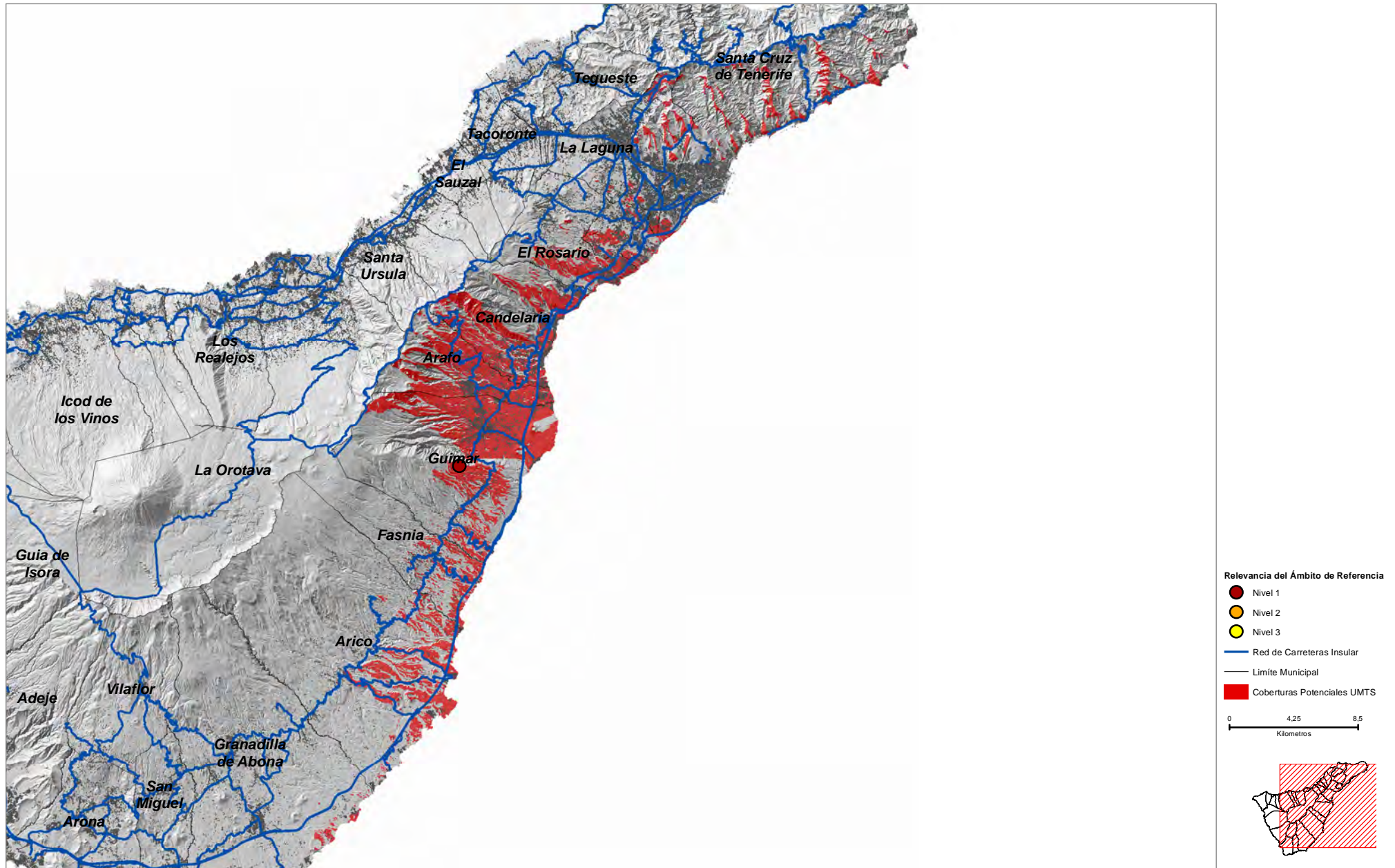
COORDENADAS DE REFERENCIA WGS84-UTM28N: X: 359591 Y: 3130455

Cobertura Territorial del Servicio de Telefonía Móvil UMTS



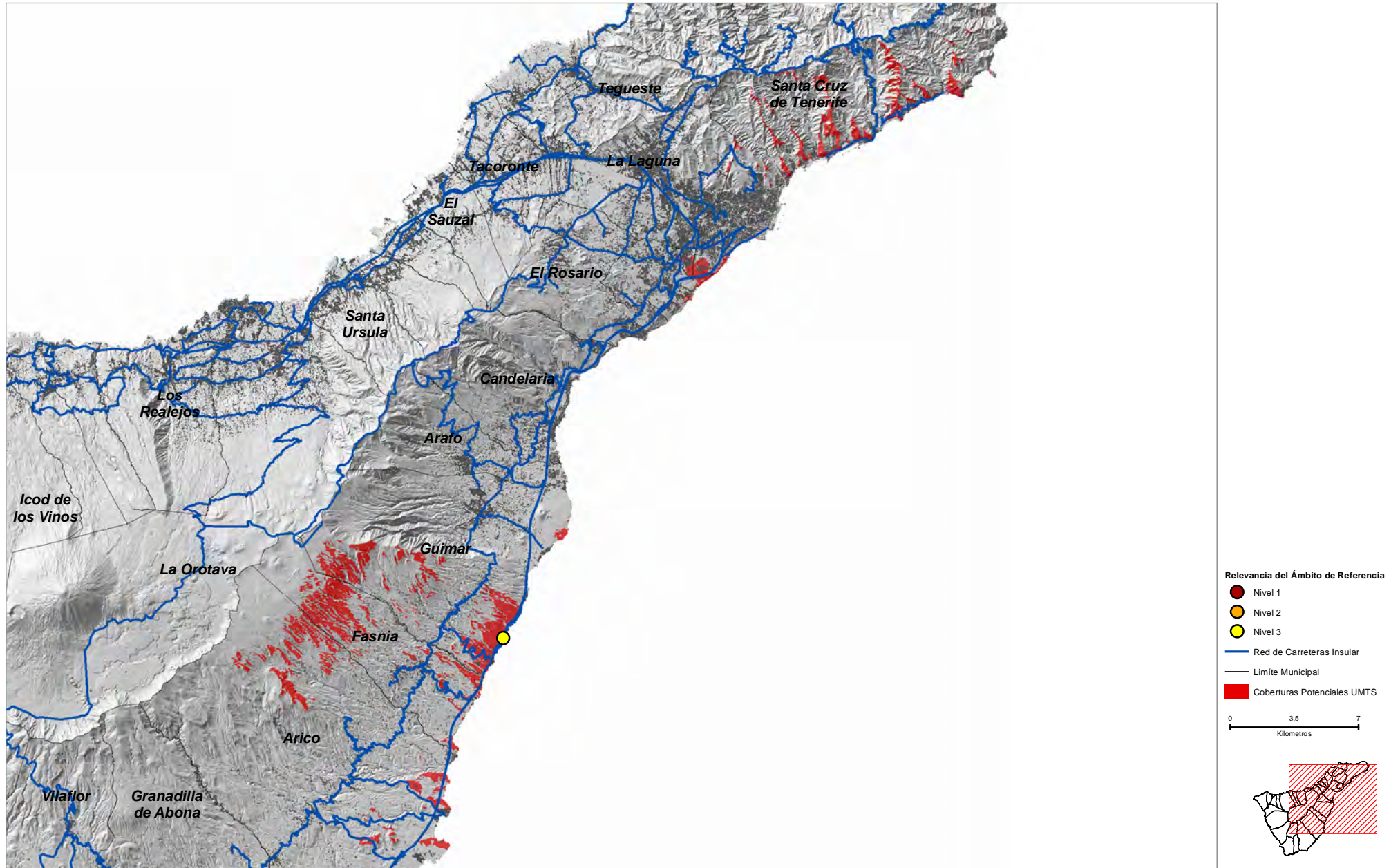
COORDENADAS DE REFERENCIA WGS84-UTM28N: X: 360172 Y: 3130337

Cobertura Territorial del Servicio de Telefonía Móvil UMTS



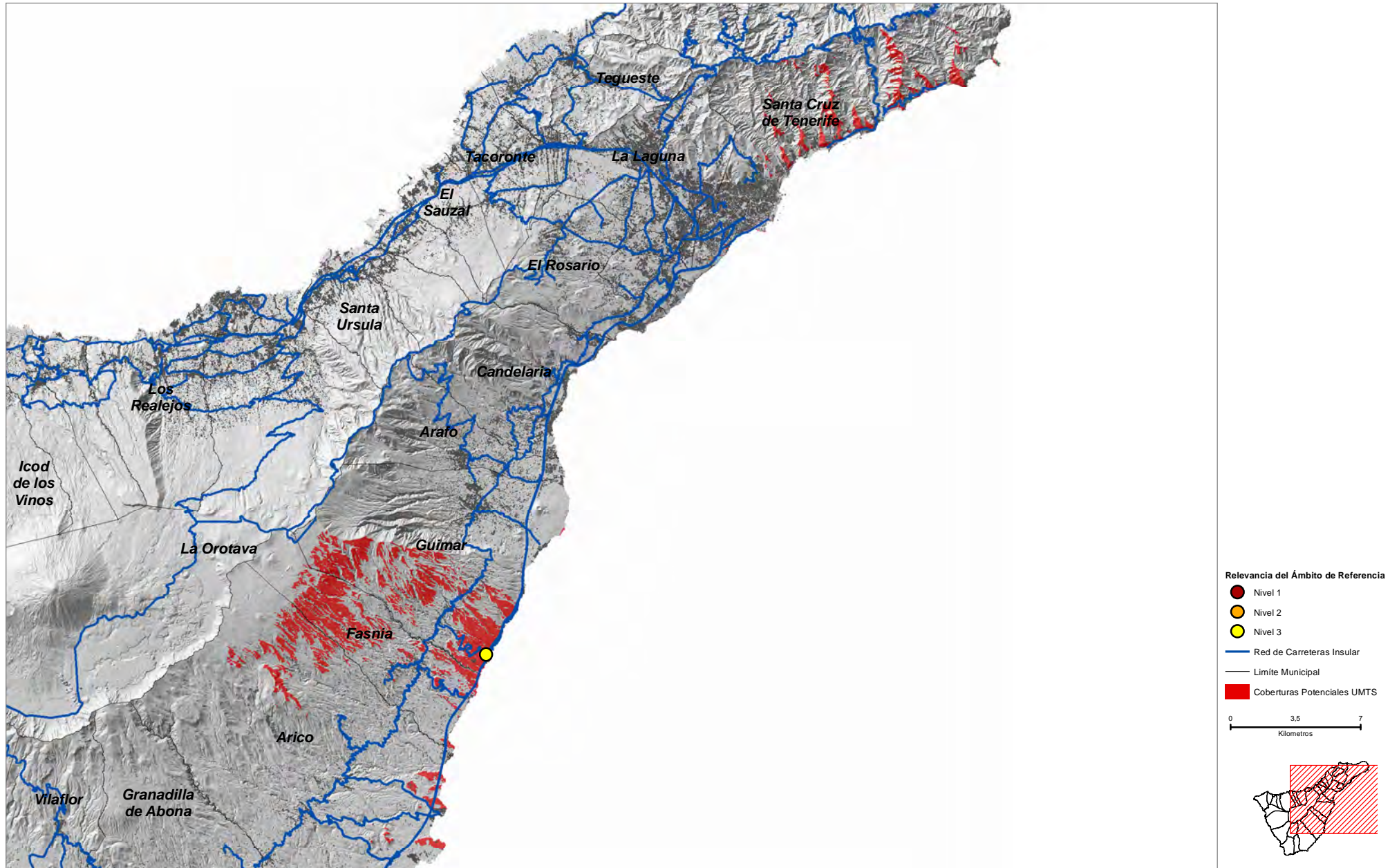
COORDENADAS DE REFERENCIA WGS84-UTM28N: X: 362955 Y: 3125985

Cobertura Territorial del Servicio de Telefonía Móvil UMTS



COORDENADAS DE REFERENCIA WGS84-UTM28N: X: 362228 Y: 3124941

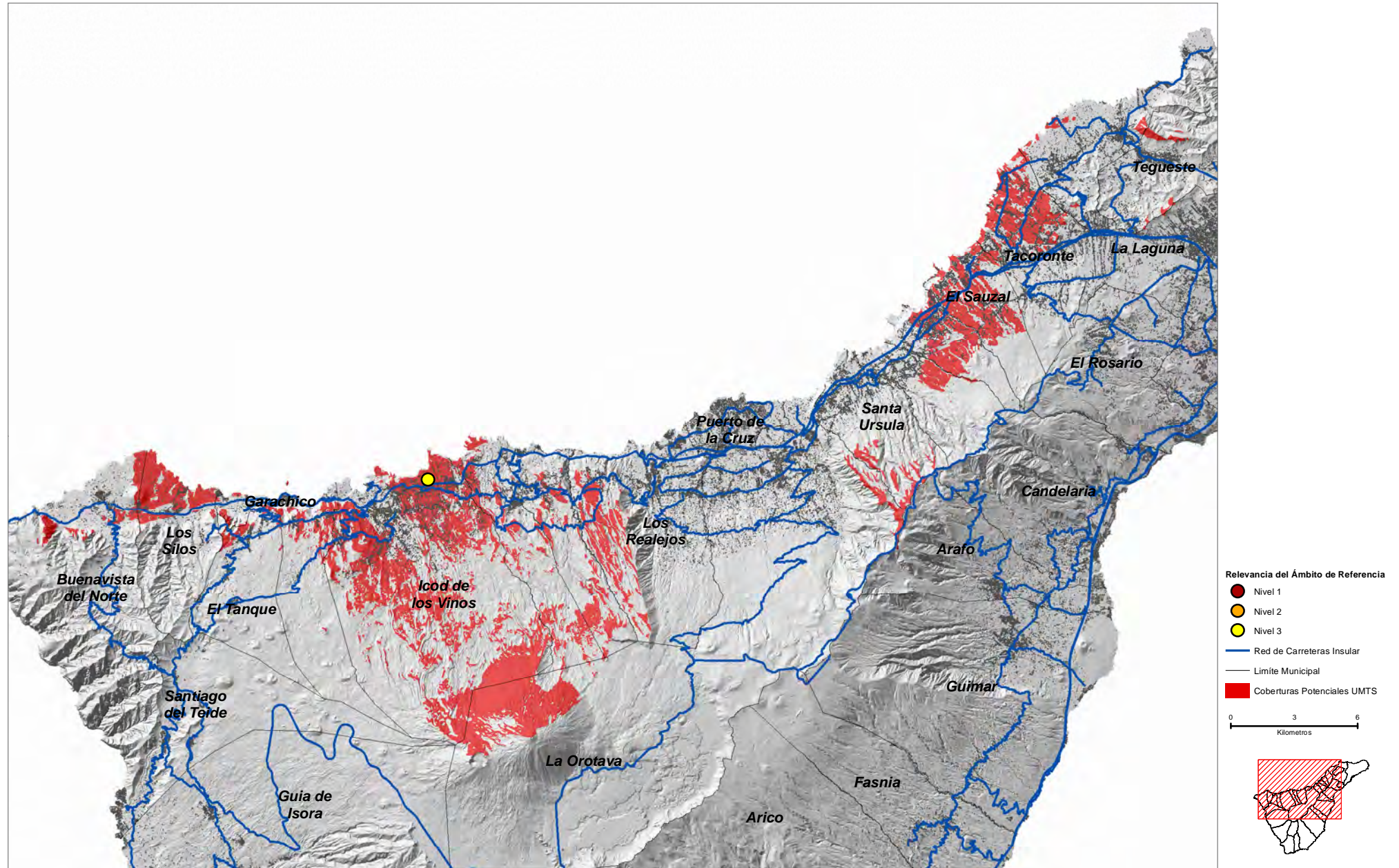
Cobertura Territorial del Servicio de Telefonía Móvil UMTS



Las Almenas (ICO_01)

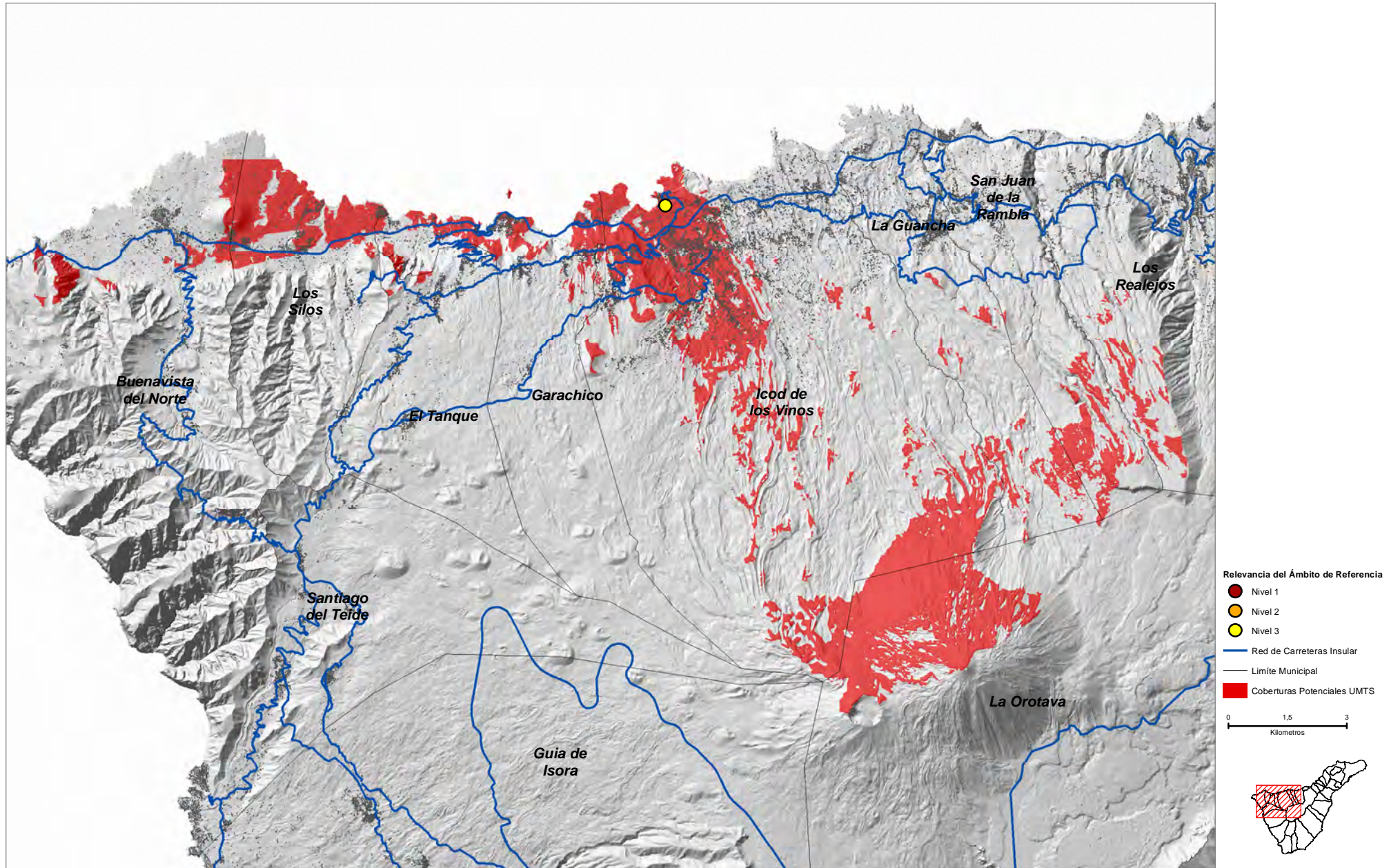
COORDENADAS DE REFERENCIA WGS84-UTM28N: X: 333998 Y: 3140653

Cobertura Territorial del Servicio de Telefonía Móvil UMTS



COORDENADAS DE REFERENCIA WGS84-UTM28N: X: 331304 Y: 3140209

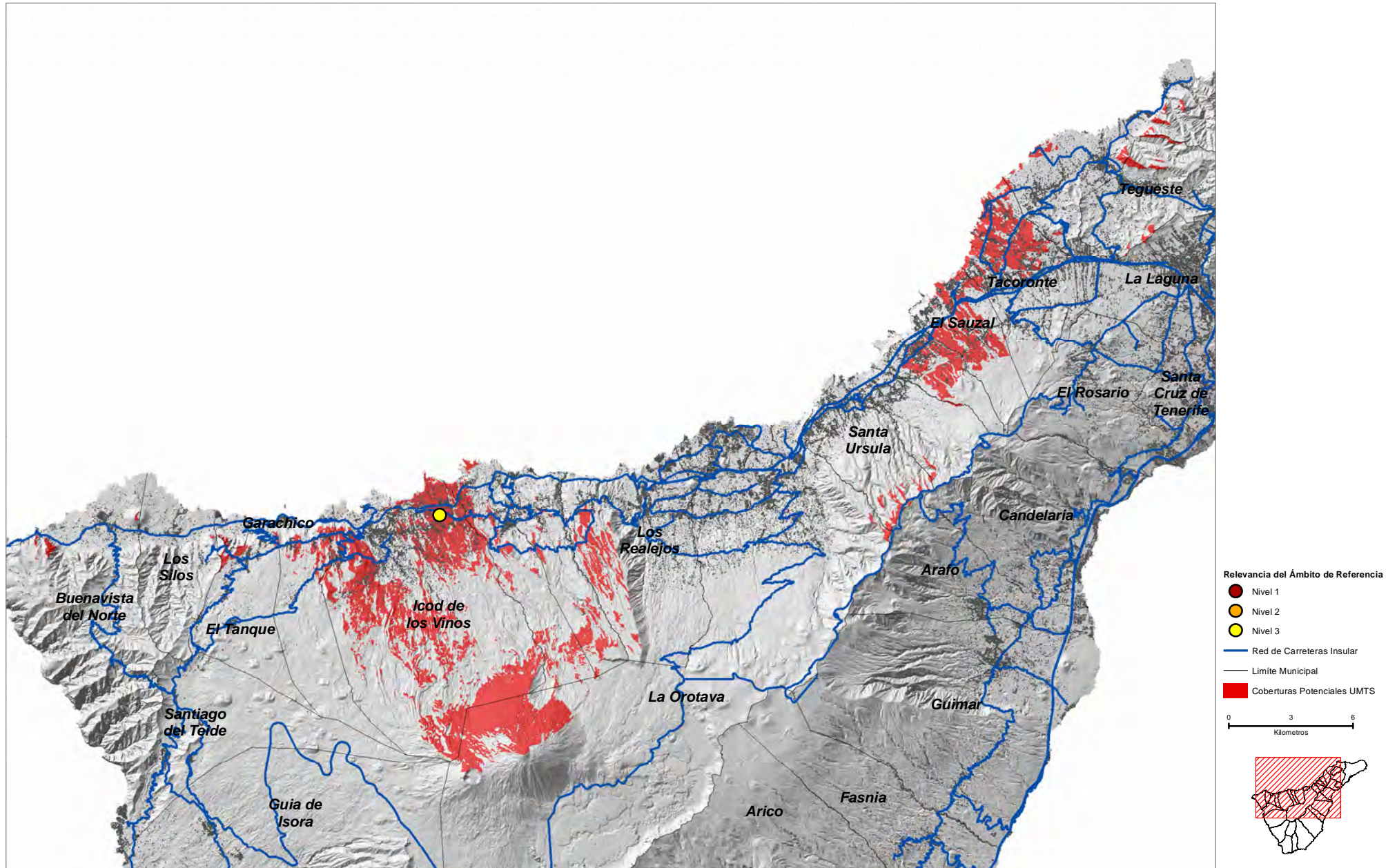
Cobertura Territorial del Servicio de Telefonía Móvil UMTS



Buen Paso (ICO_03)

COORDENADAS DE REFERENCIA WGS84-UTM28N: X: **334797** Y: **3140029**

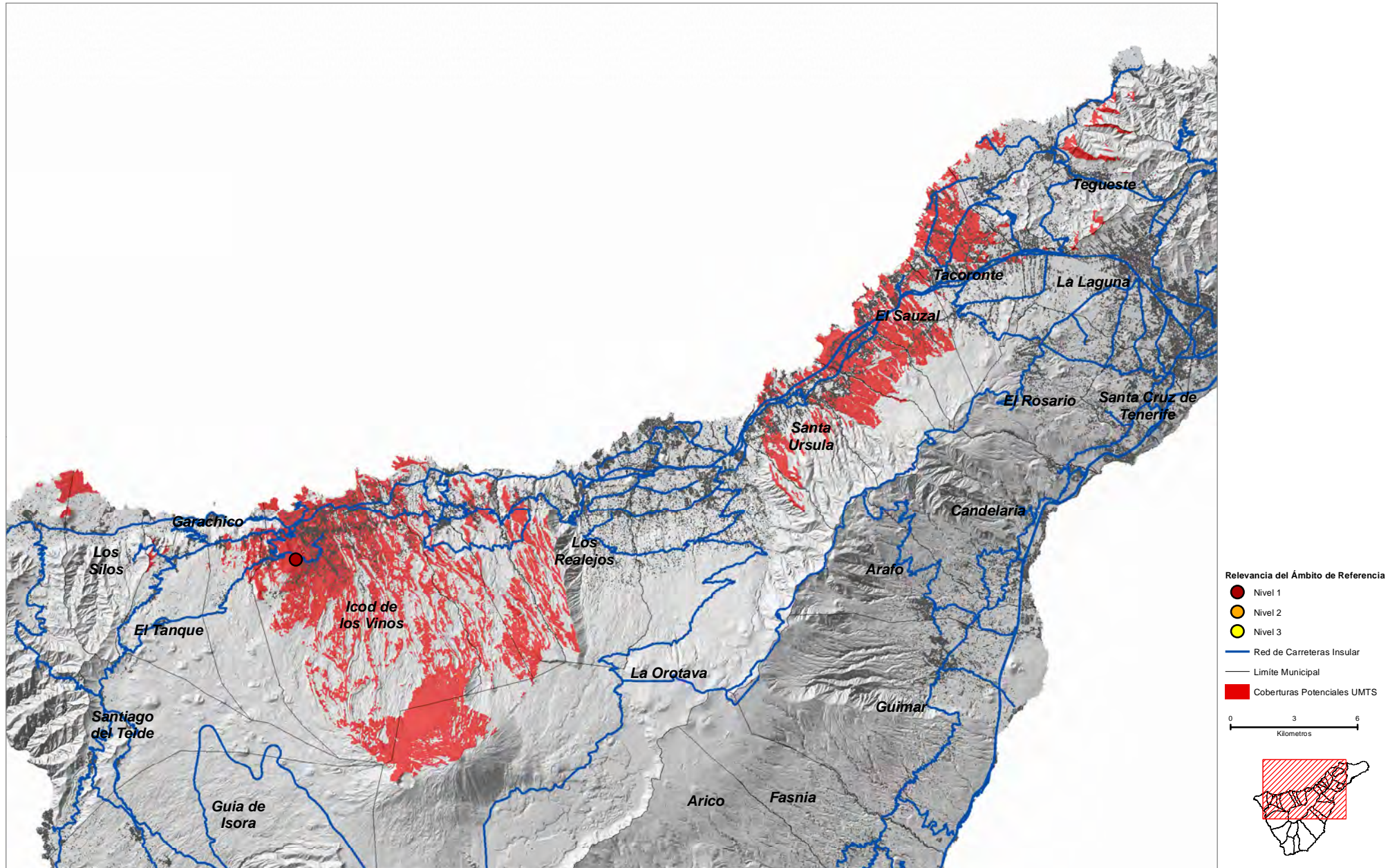
Cobertura Territorial del Servicio de Telefonía Móvil UMTS



Los Pajares (ICO_04)

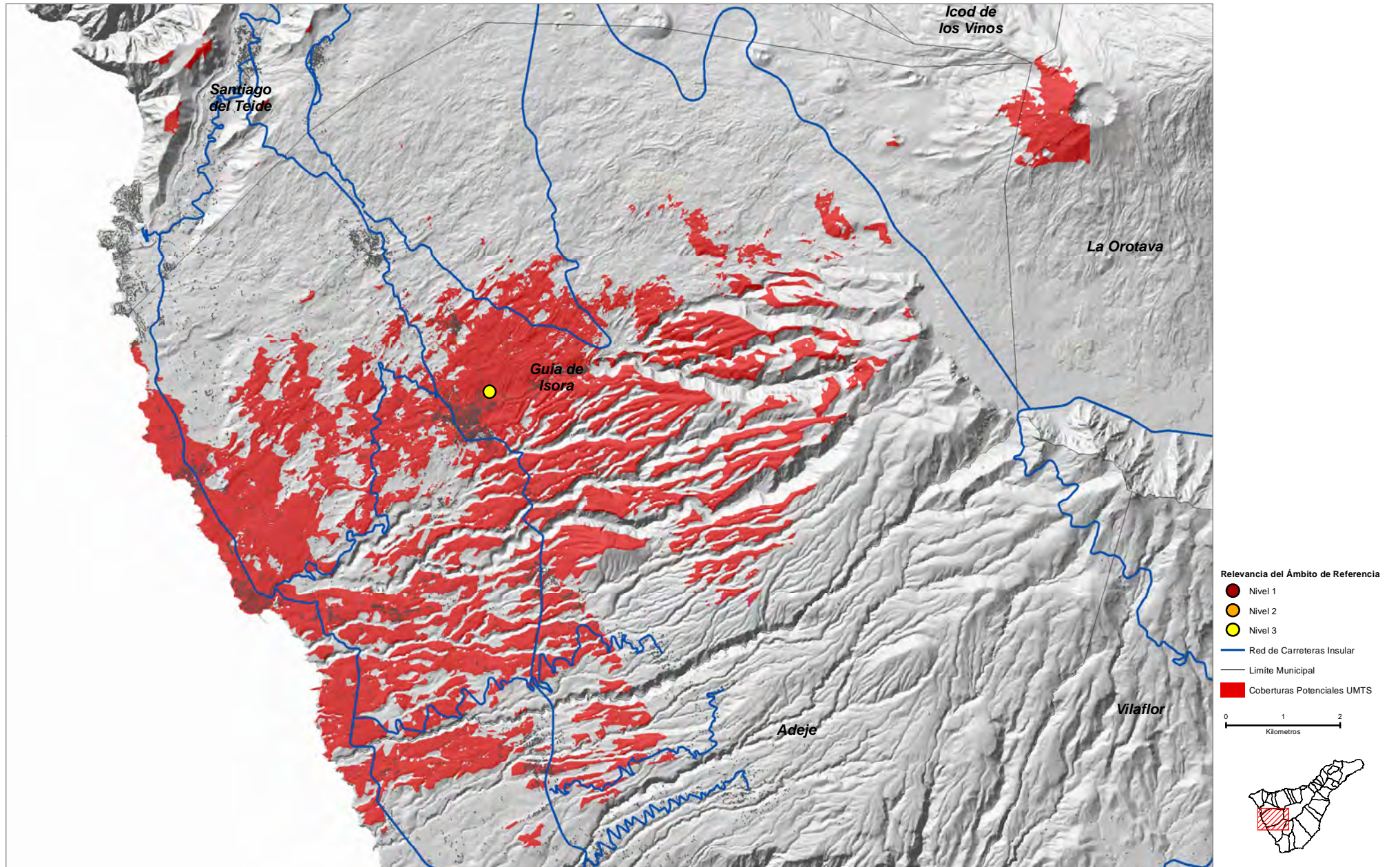
COORDENADAS DE REFERENCIA WGS84-UTM28N: X: 331184 Y: 3137815

Cobertura Territorial del Servicio de Telefonía Móvil UMTS



COORDENADAS DE REFERENCIA WGS84-UTM28N: X: 325794 Y: 3122359

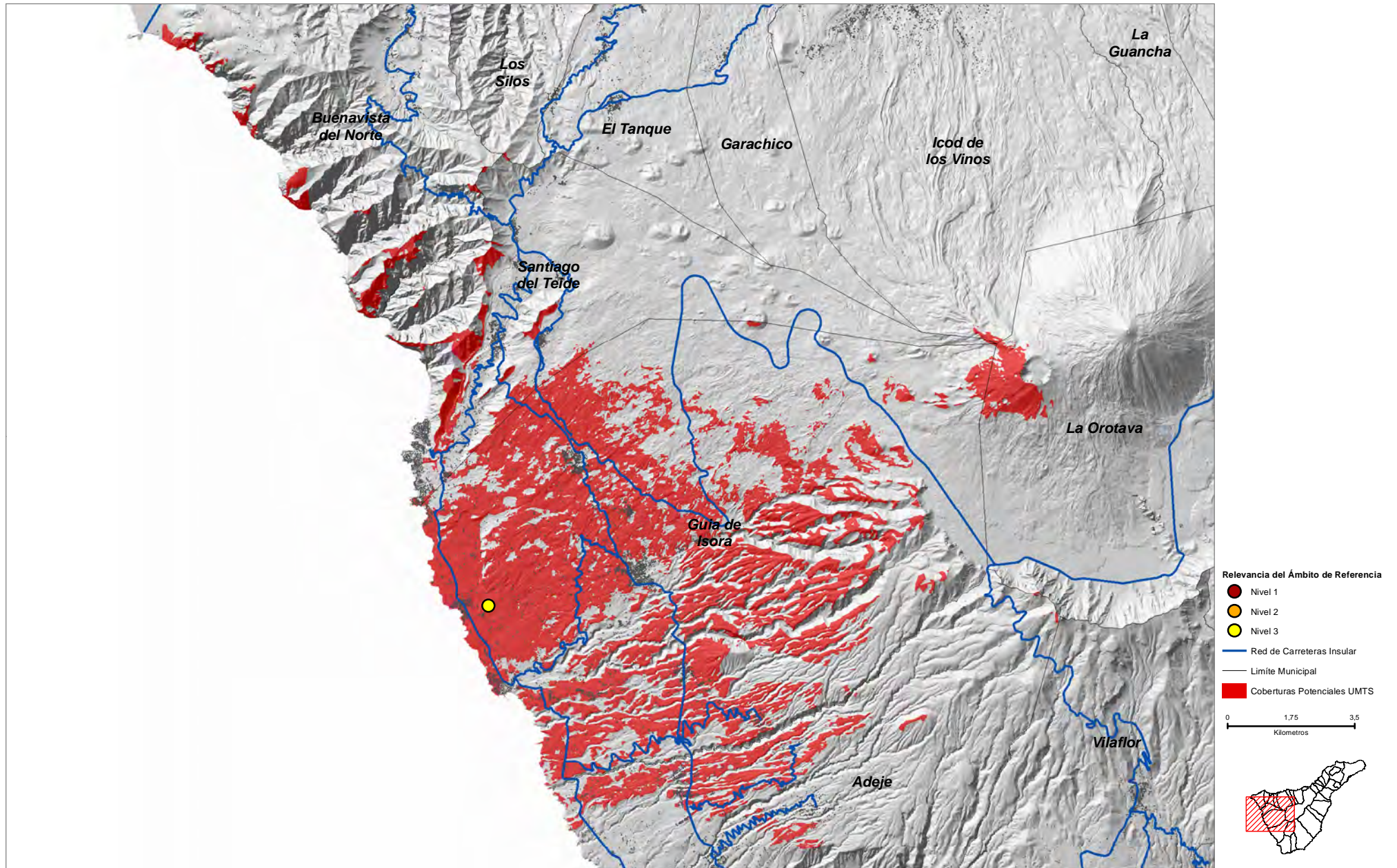
Cobertura Territorial del Servicio de Telefonía Móvil UMTS



La Cumbrita (ISO_03)

COORDENADAS DE REFERENCIA WGS84-UTM28N: X: 321316 Y: 3120914

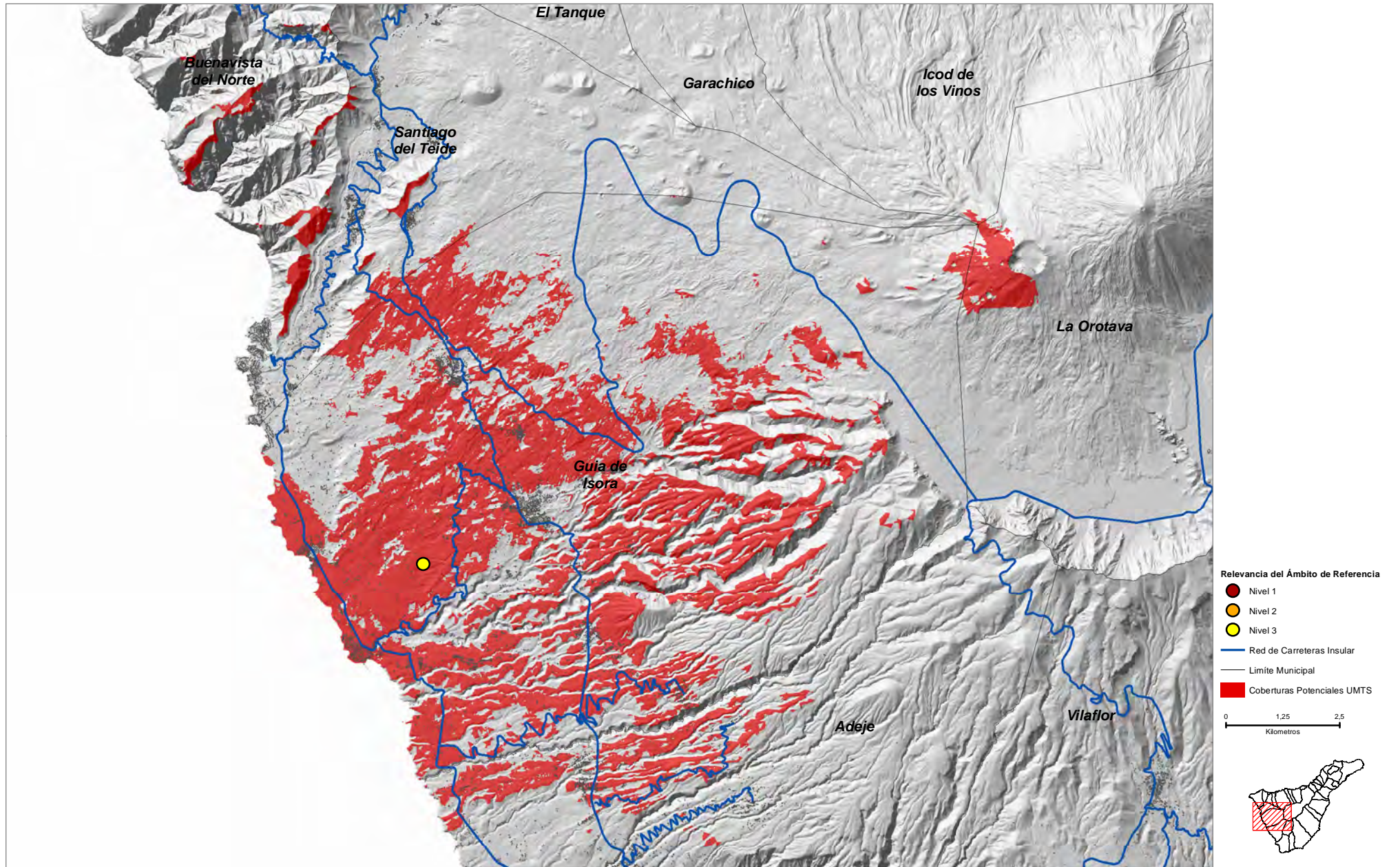
Cobertura Territorial del Servicio de Telefonía Móvil UMTS



Los Someleros (ISO_04)

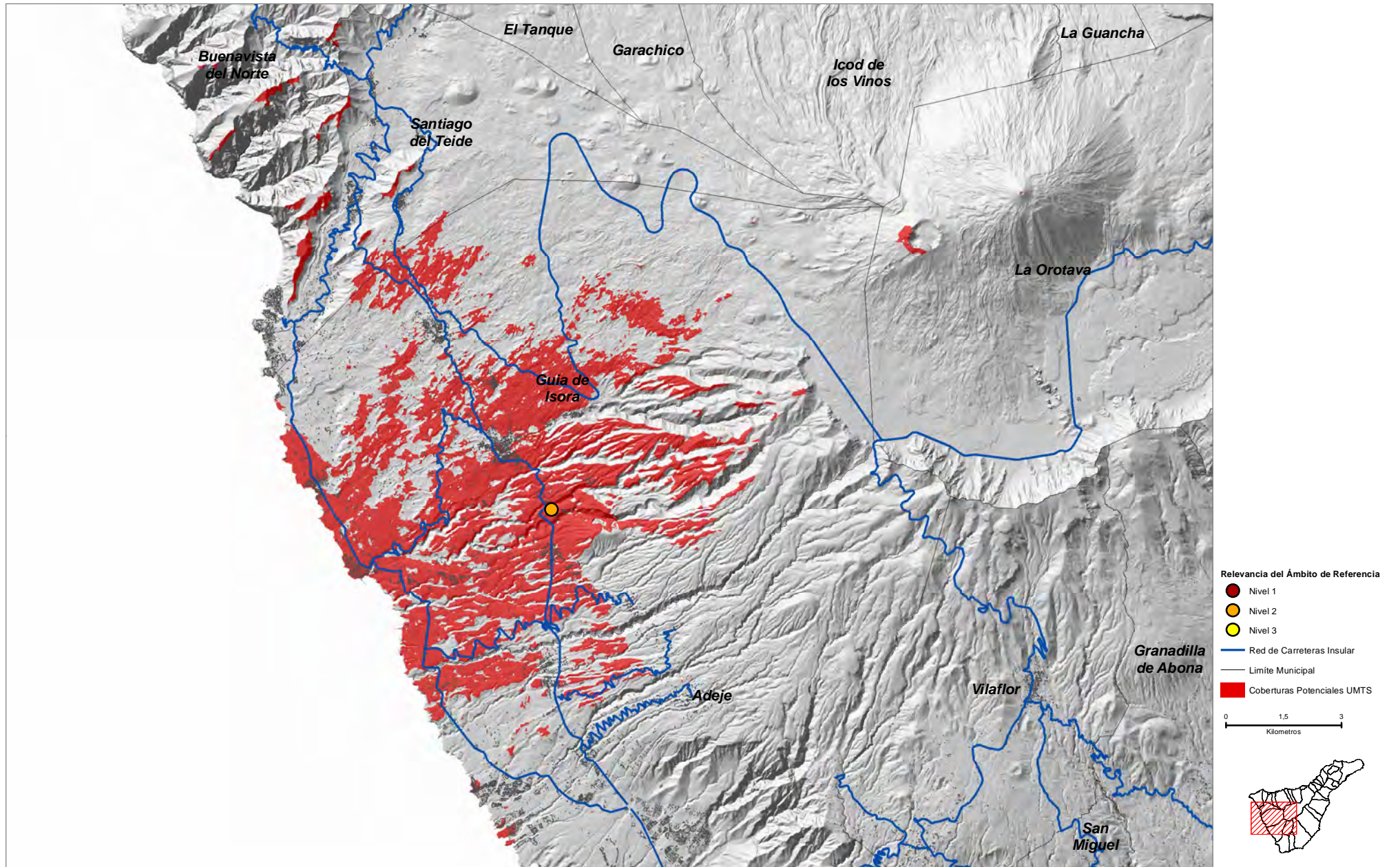
COORDENADAS DE REFERENCIA WGS84-UTM28N: X: 323057 Y: 3120642

Cobertura Territorial del Servicio de Telefonía Móvil UMTS



COORDENADAS DE REFERENCIA WGS84-UTM28N: X: 326691 Y: 3120251

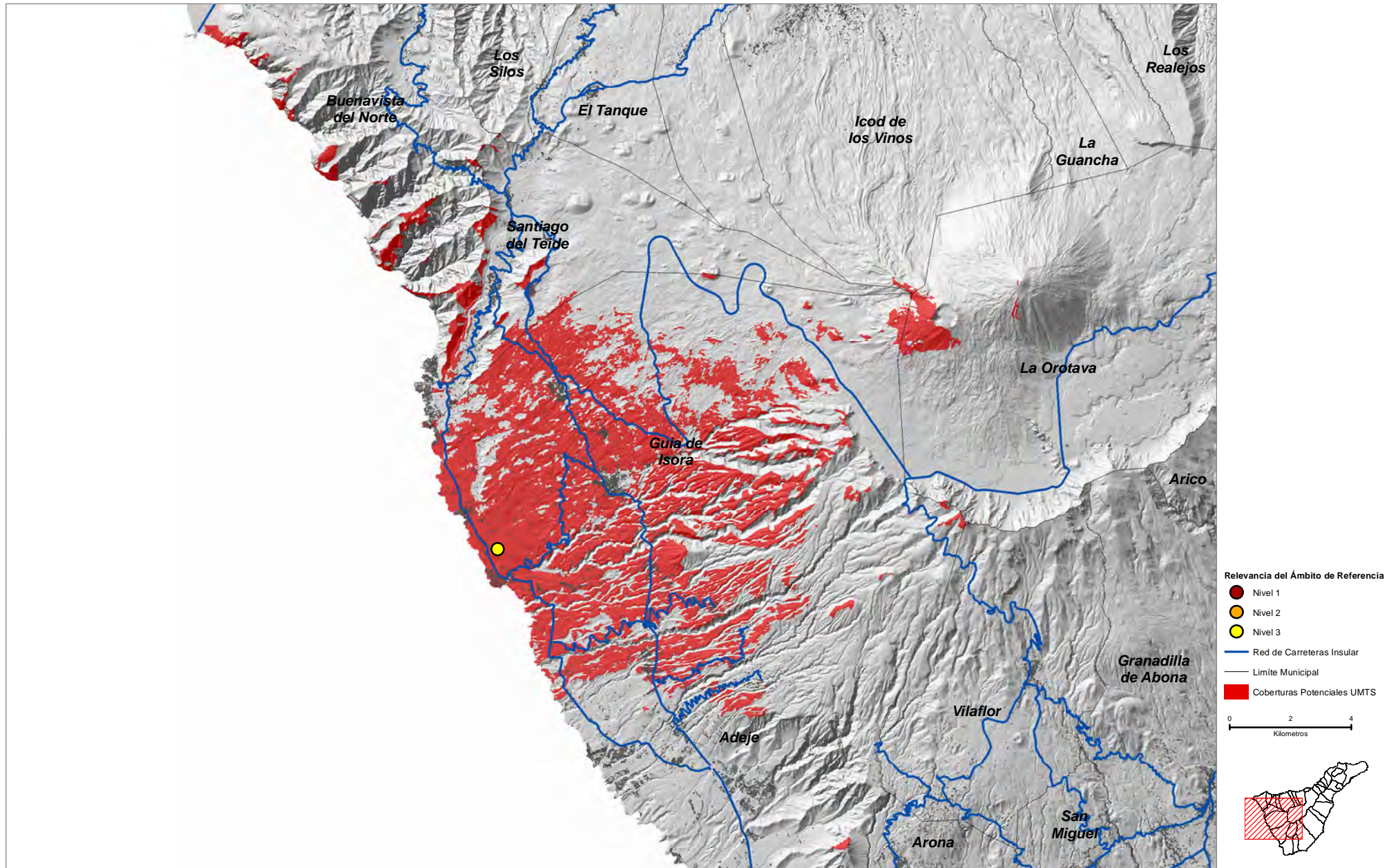
Cobertura Territorial del Servicio de Telefonía Móvil UMTS



Playa San Juan (ISO_06)

COORDENADAS DE REFERENCIA WGS84-UTM28N: X: 321683 Y: 3119700

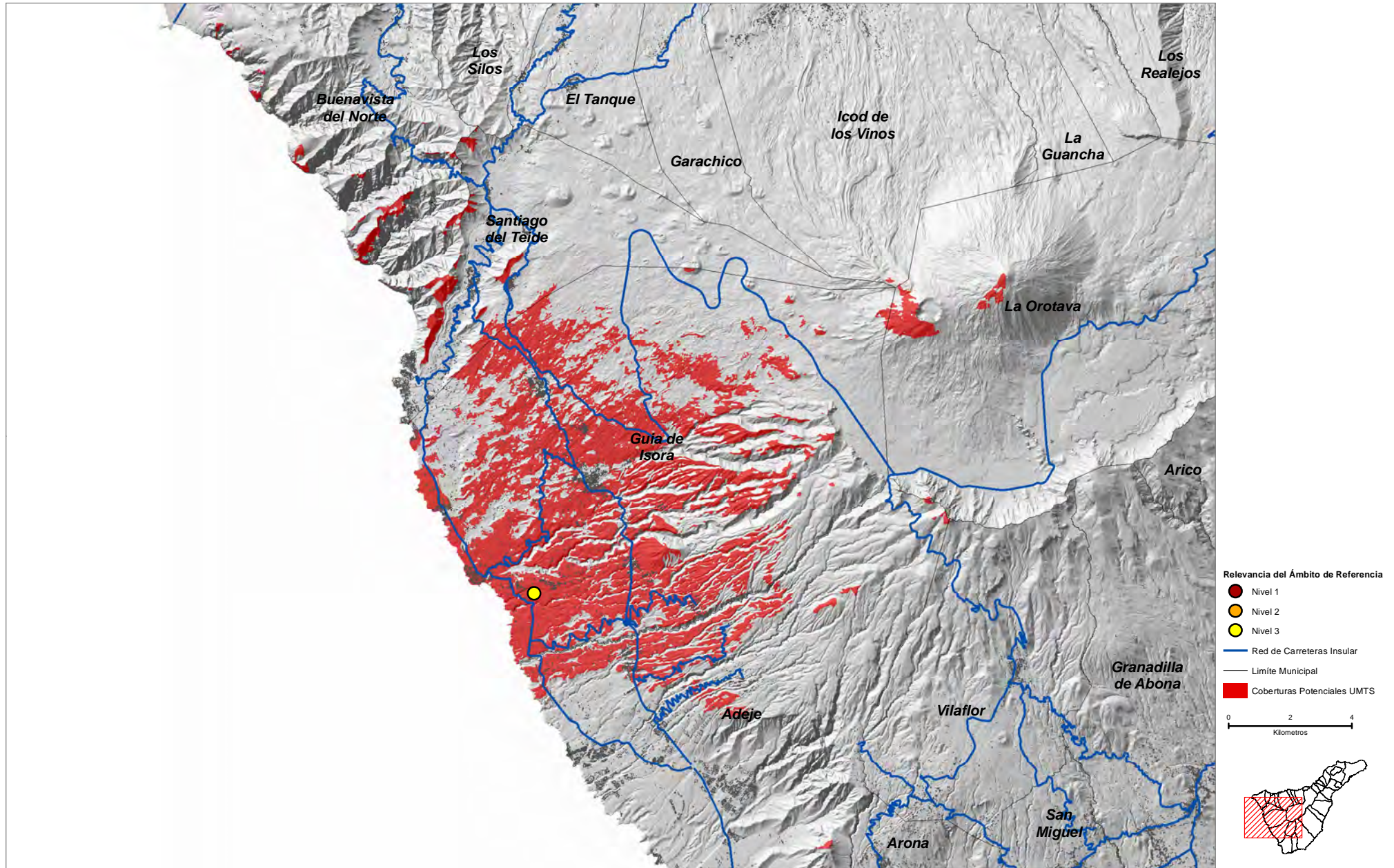
Cobertura Territorial del Servicio de Telefonía Móvil UMTS



Los Llanitos (ISO_07)

COORDENADAS DE REFERENCIA WGS84-UTM28N: X: 323537 Y: 3118179

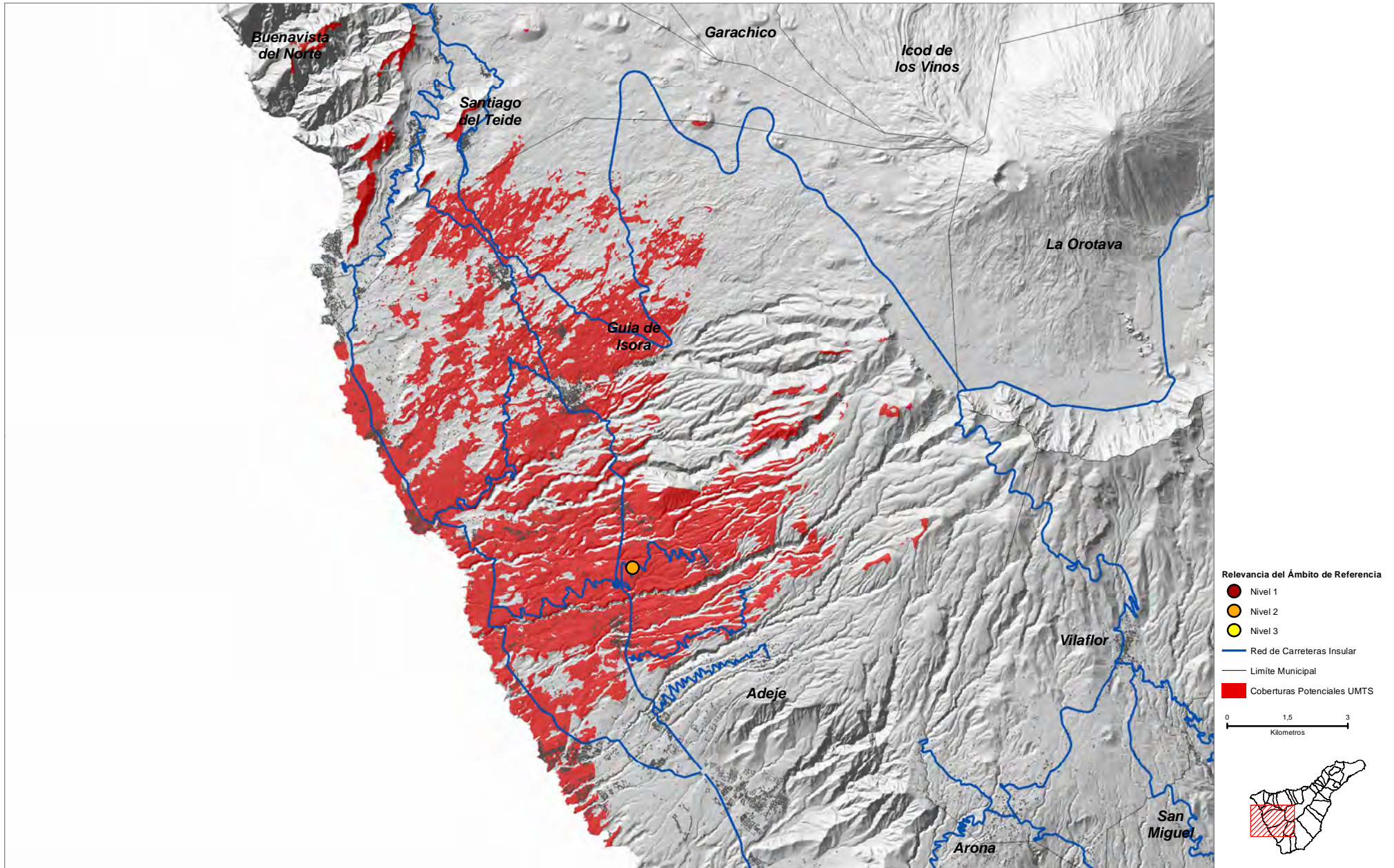
Cobertura Territorial del Servicio de Telefonía Móvil UMTS



Vera de Erques (ISO_08)

COORDENADAS DE REFERENCIA WGS84-UTM28N: X: 326947 Y: 3117629

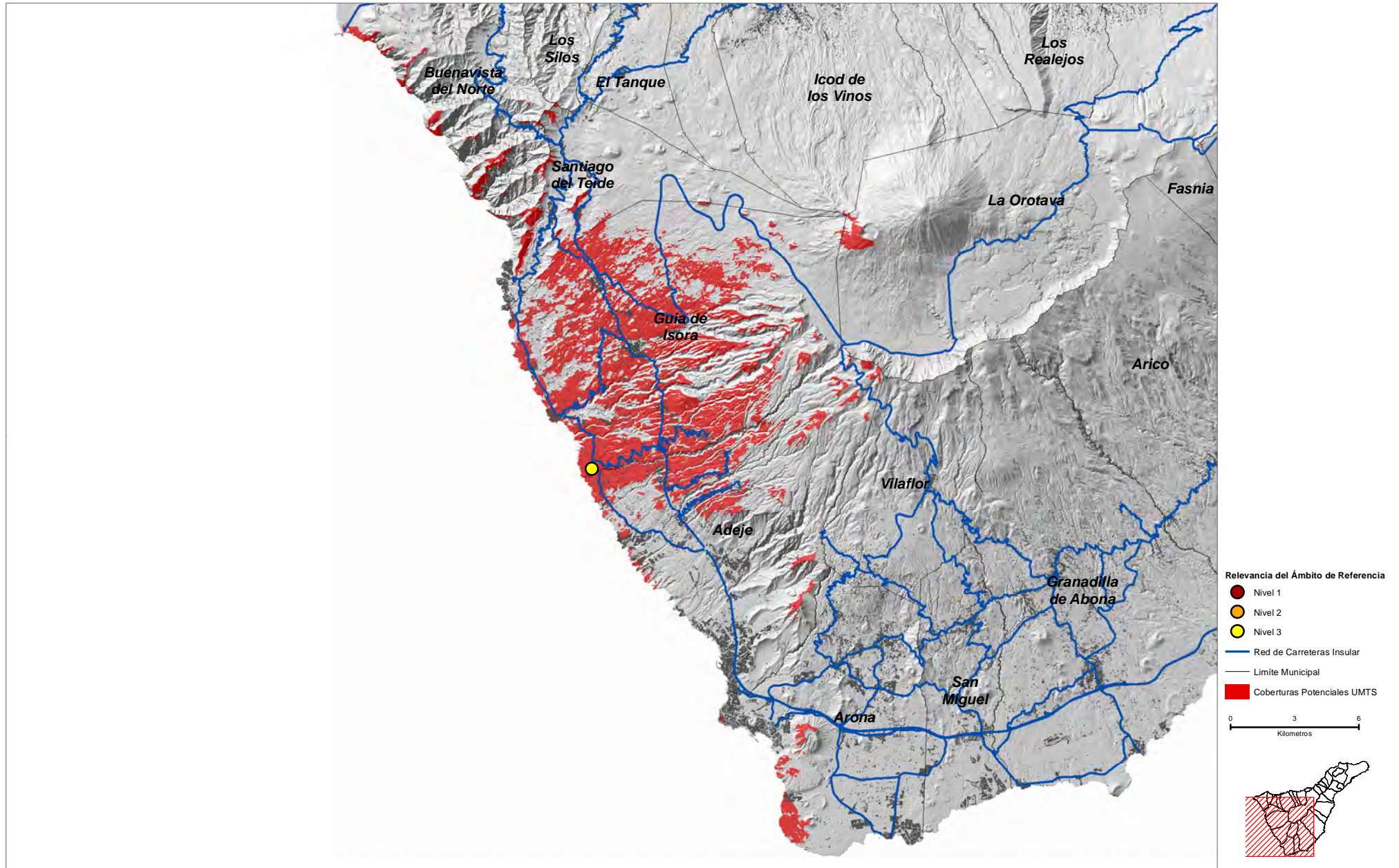
Cobertura Territorial del Servicio de Telefonía Móvil UMTS



Los Granelitos (ISO_09)

COORDENADAS DE REFERENCIA WGS84-UTM28N: X: 323416 Y: 3116278

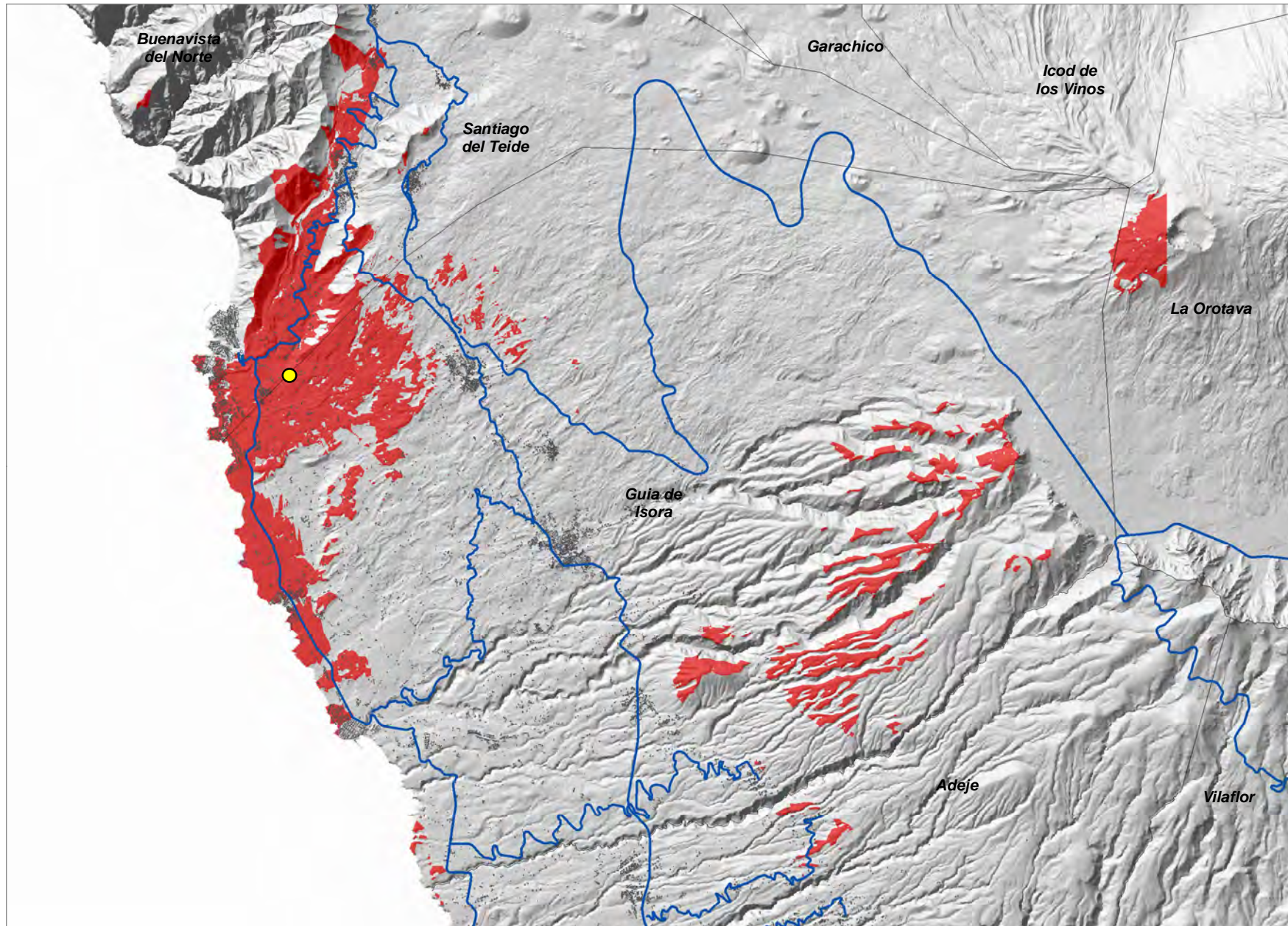
Cobertura Territorial del Servicio de Telefonía Móvil UMTS



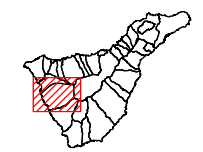
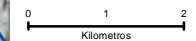
Chigorja (ISO_10)

COORDENADAS DE REFERENCIA WGS84-UTM28N: X: **320590** Y: **3124840**

Cobertura Territorial del Servicio de Telefonía Móvil UMTS



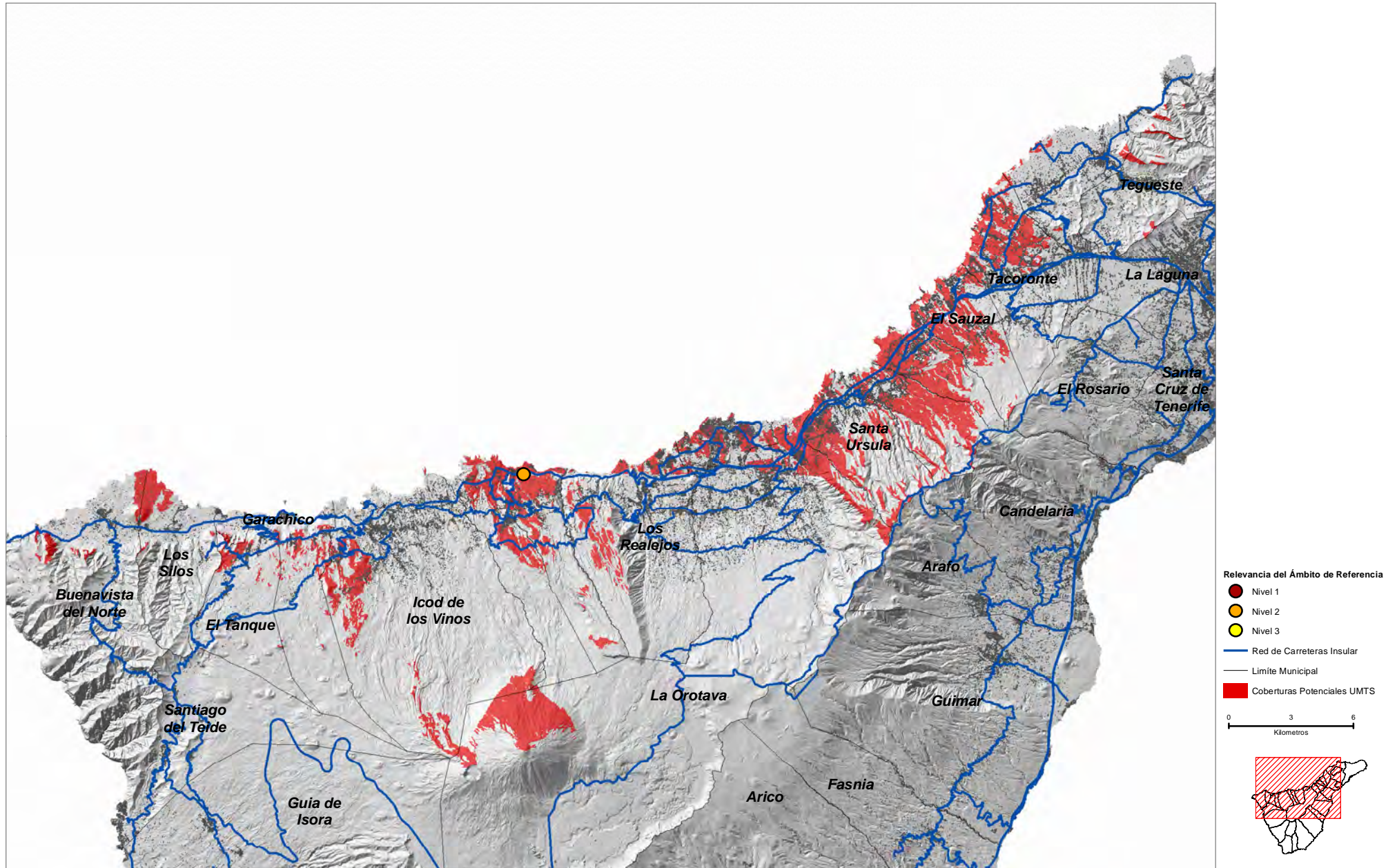
- Relevancia del Ámbito de Referencia
- Nivel 1
 - Nivel 2
 - Nivel 3
 - Red de Carreteras Insular
 - Limite Municipal
 - Coberturas Potenciales UMTS



Tamaraseite (JUA_01)

COORDENADAS DE REFERENCIA WGS84-UTM28N: X: 338847 Y: 3141813

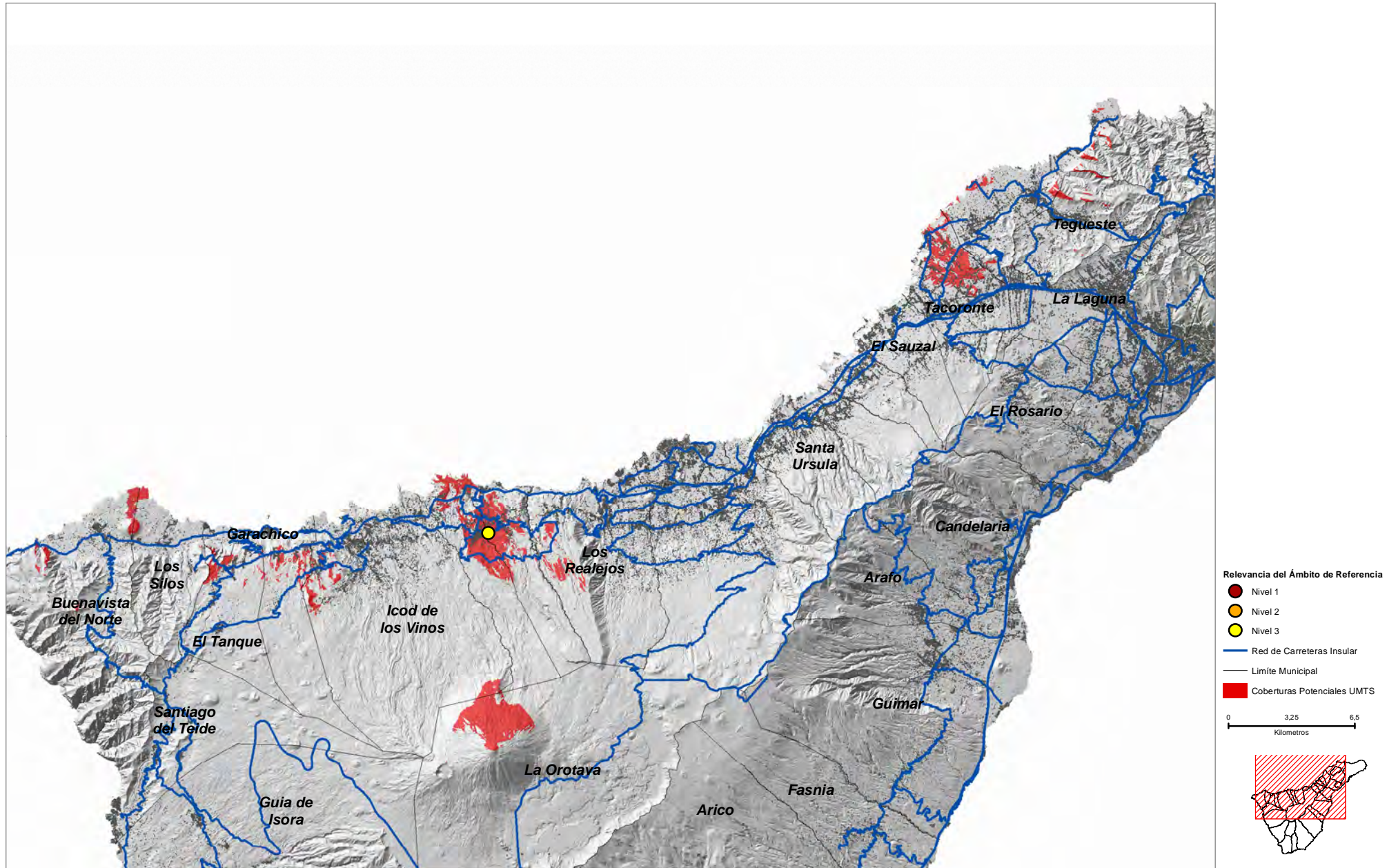
Cobertura Territorial del Servicio de Telefonía Móvil UMTS



Lomo La Guancha (JUA_02)

COORDENADAS DE REFERENCIA WGS84-UTM28N: X: 338655 Y: 3139656

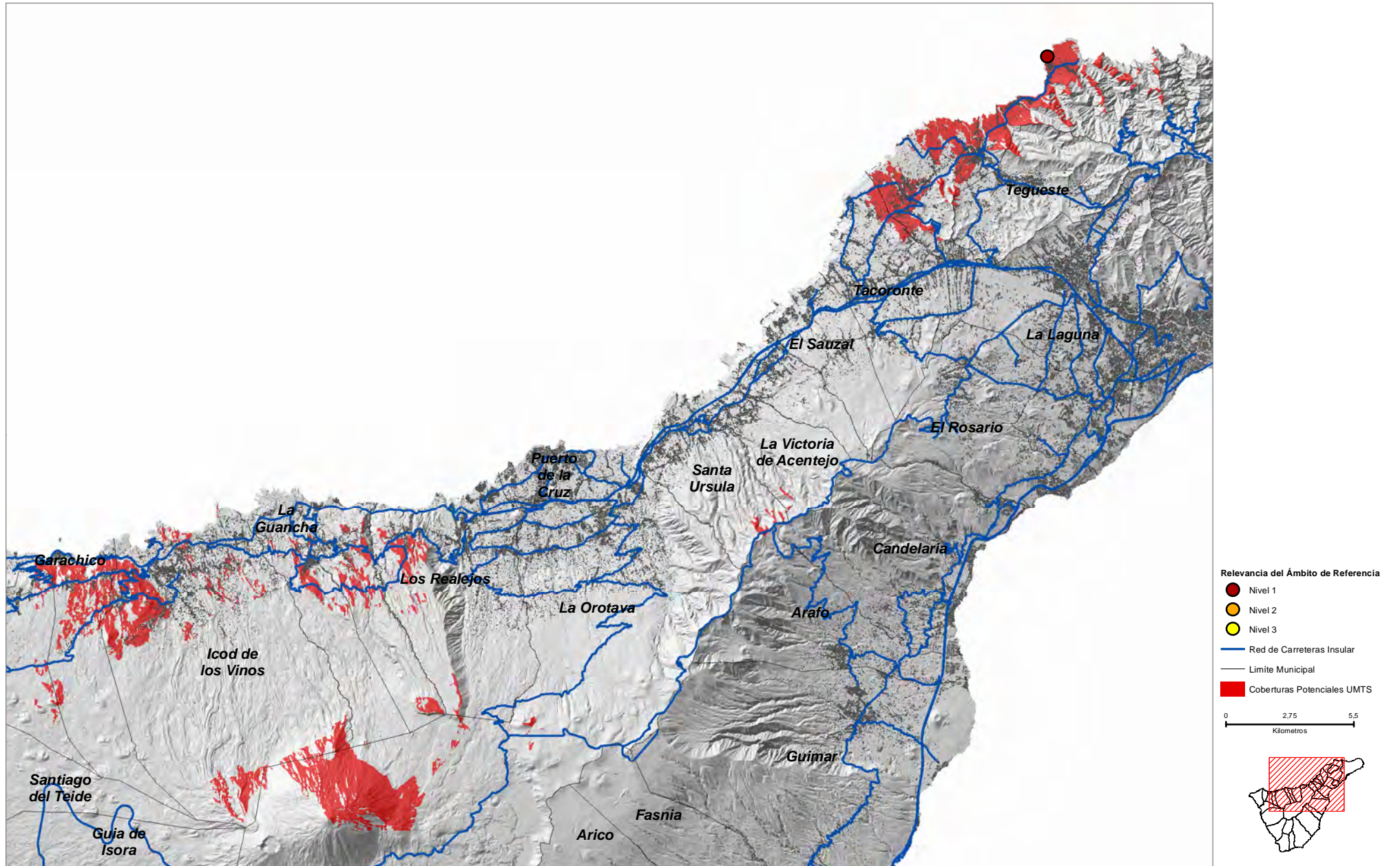
Cobertura Territorial del Servicio de Telefonía Móvil UMTS



Las Furnias (LLA_01)

COORDENADAS DE REFERENCIA WGS84-UTM28N: X: 369800 Y: 3161273

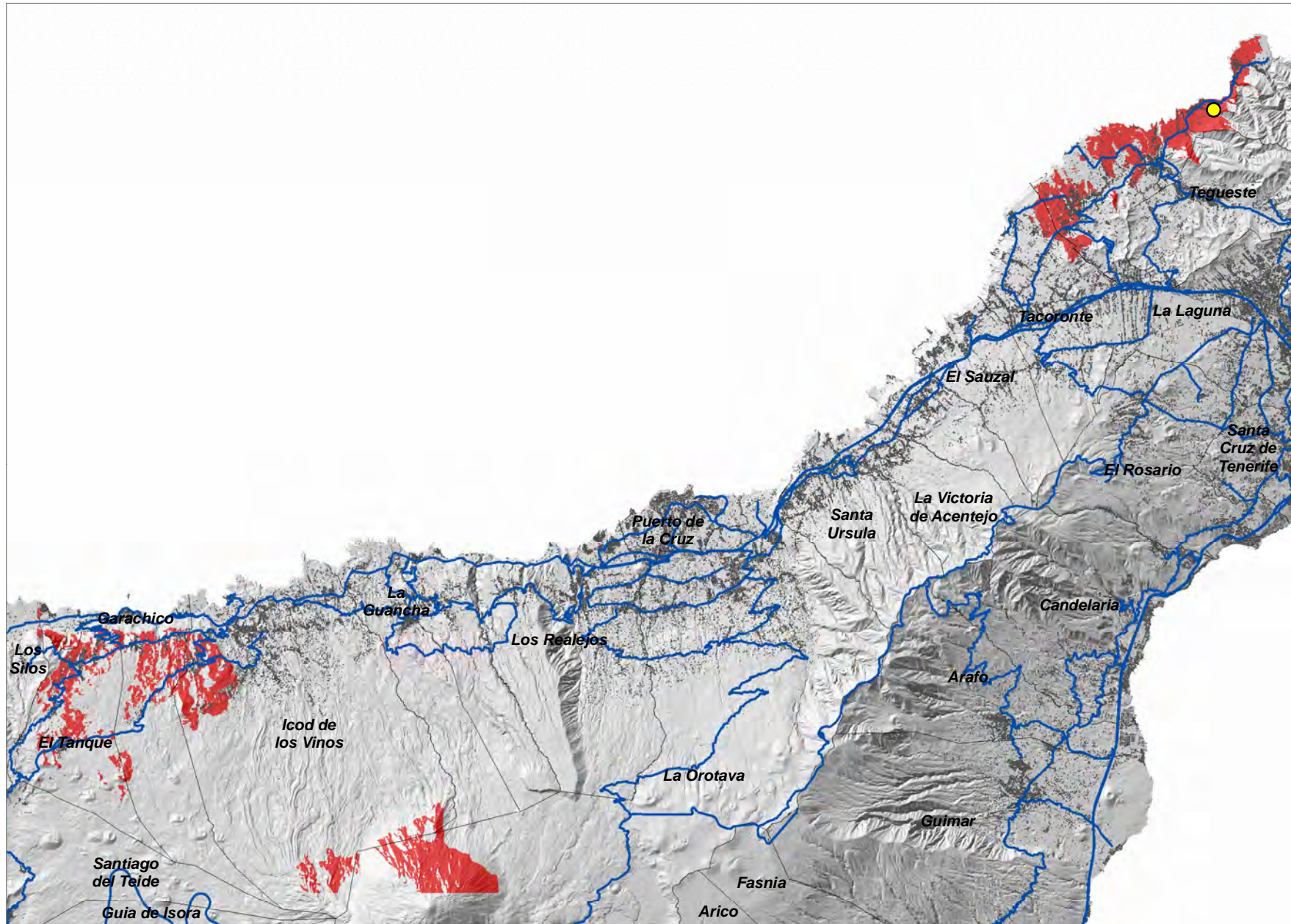
Cobertura Territorial del Servicio de Telefonía Móvil UMTS



Bajamar (LLA_02)

COORDENADAS DE REFERENCIA WGS84-UTM28N: X: **369031** Y: **3159172**

Cobertura Territorial del Servicio de Telefonía Móvil UMTS



Relevancia del Ámbito de Referencia

- Nivel 1
- Nivel 2
- Nivel 3

— Red de Carreteras Insular

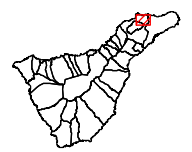
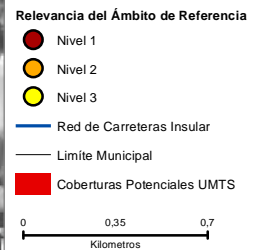
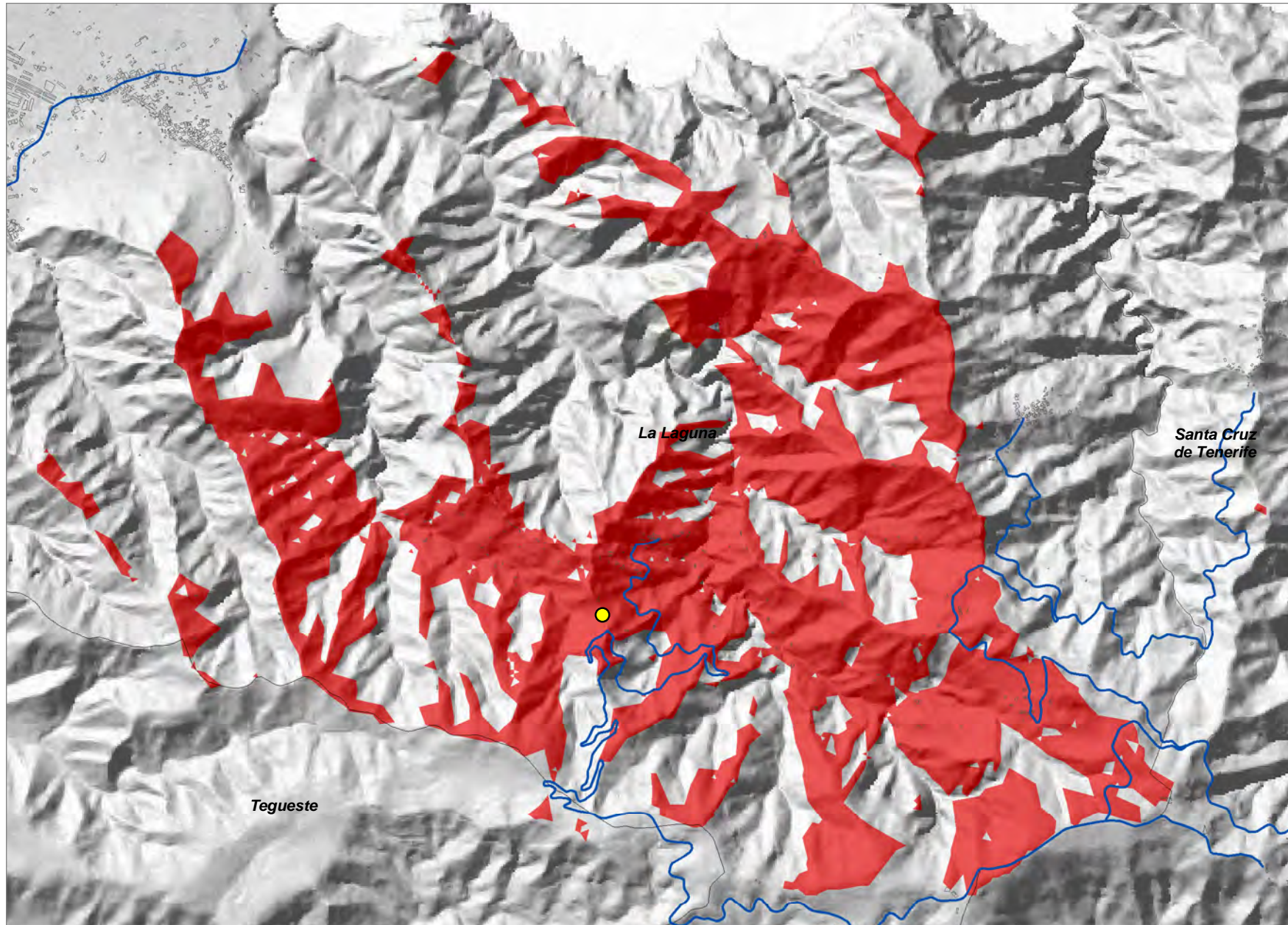
— Limite Municipal

Coberturas Potenciales UMTS

0 2.5 5
Kilometros

COORDENADAS DE REFERENCIA WGS84-UTM28N: X: 372918 Y: 3158204

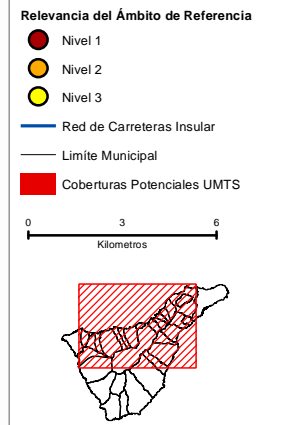
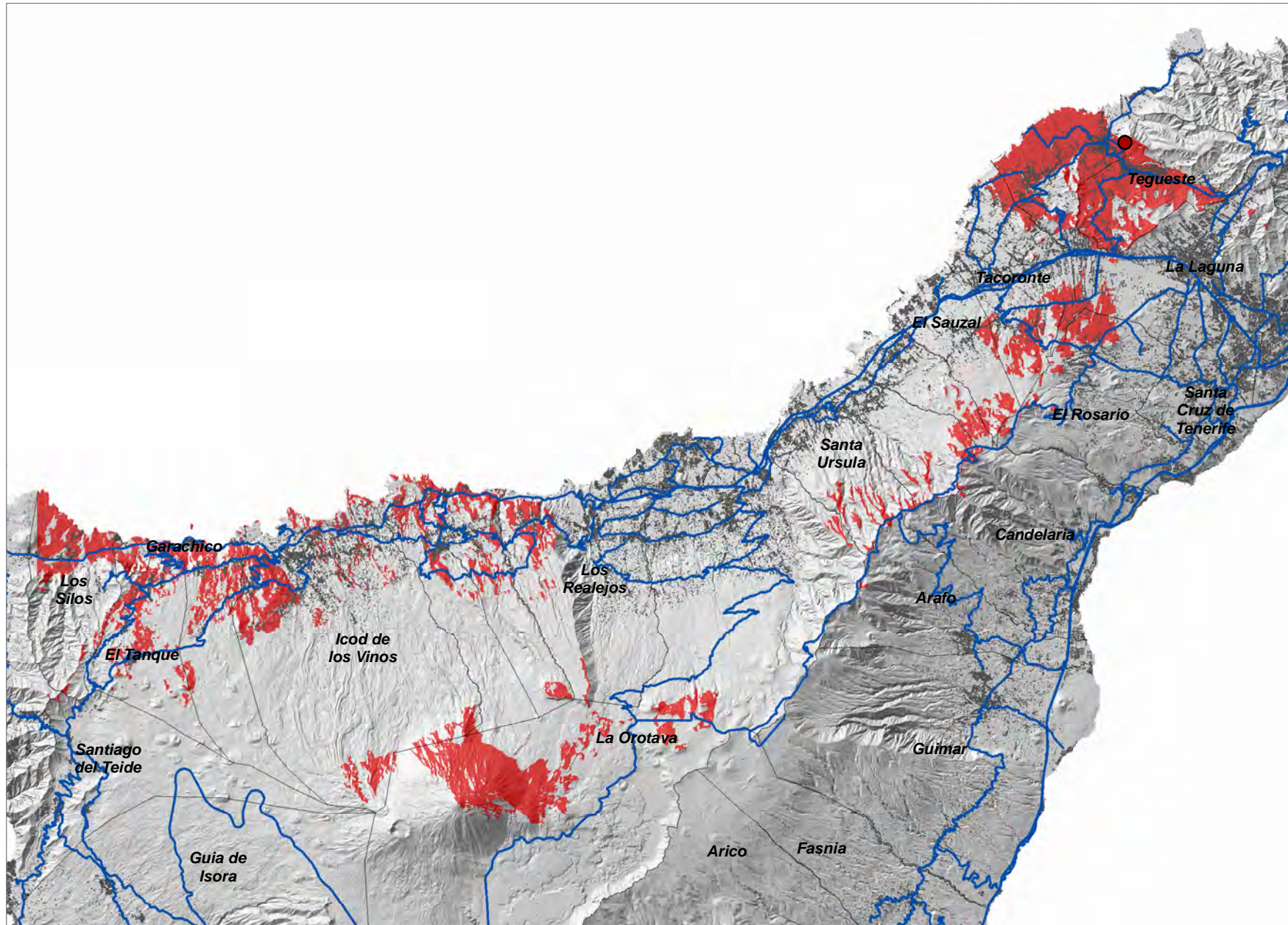
Cobertura Territorial del Servicio de Telefonía Móvil UMTS



Mesa de Tejina (LLA_04)

Cobertura Territorial del Servicio de Telefonía Móvil UMTS

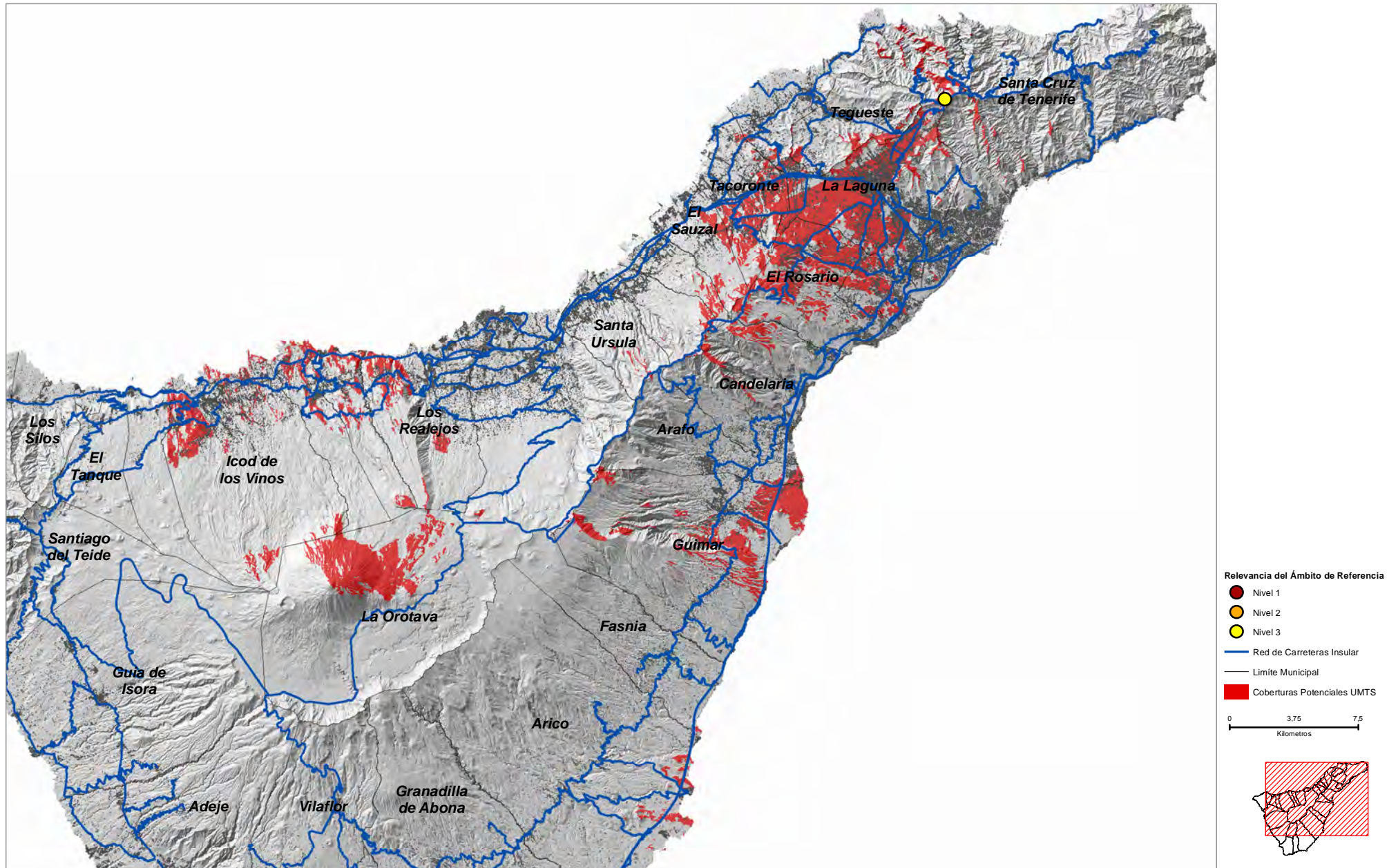
COORDENADAS DE REFERENCIA WGS84-UTM28N: X: 367791 Y: 3157119



Cruz del Carmen (LLA_05)


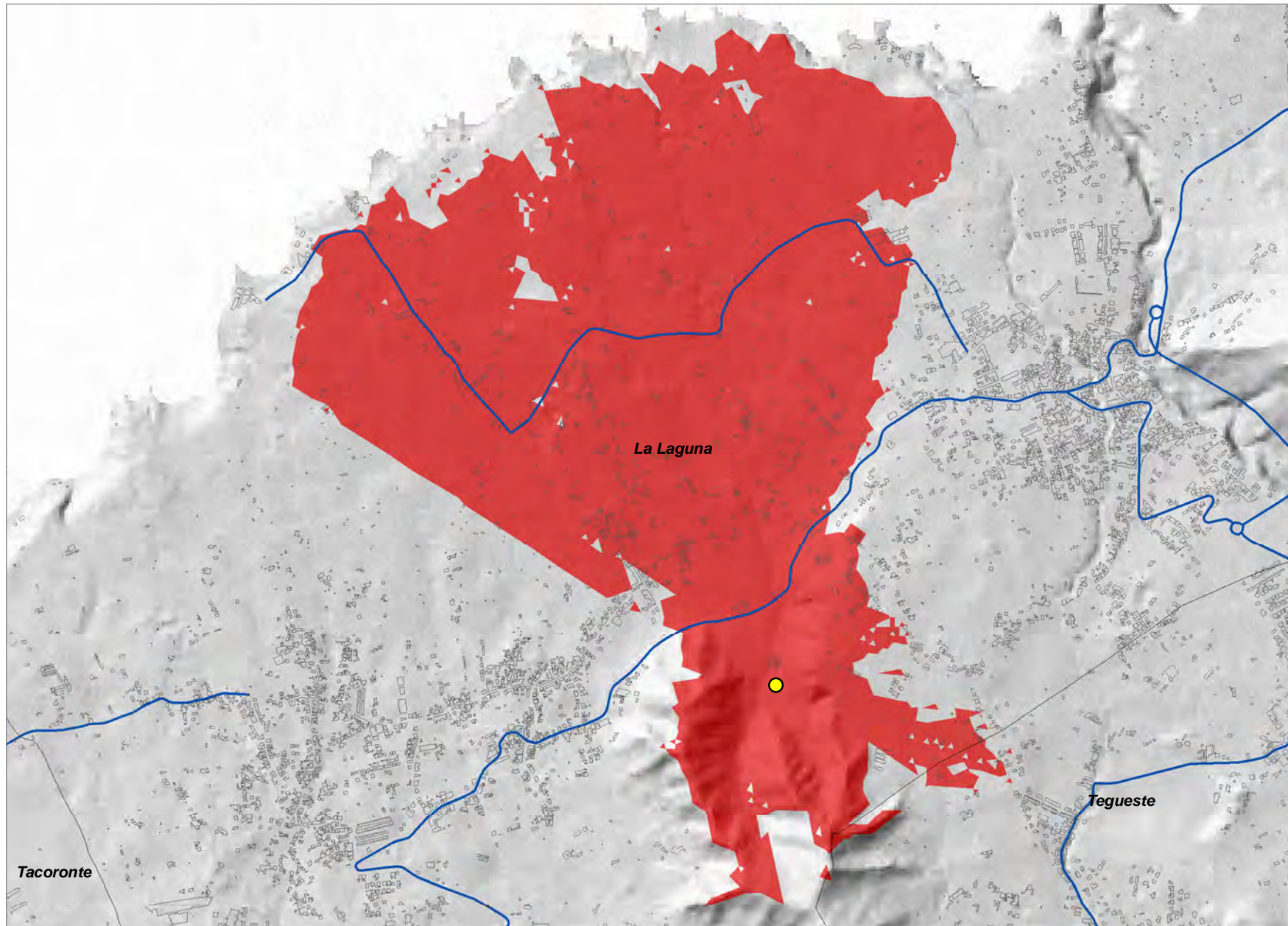
COORDENADAS DE REFERENCIA WGS84-UTM28N: X: 374687 Y: 3156792

Cobertura Territorial del Servicio de Telefonía Móvil UMTS



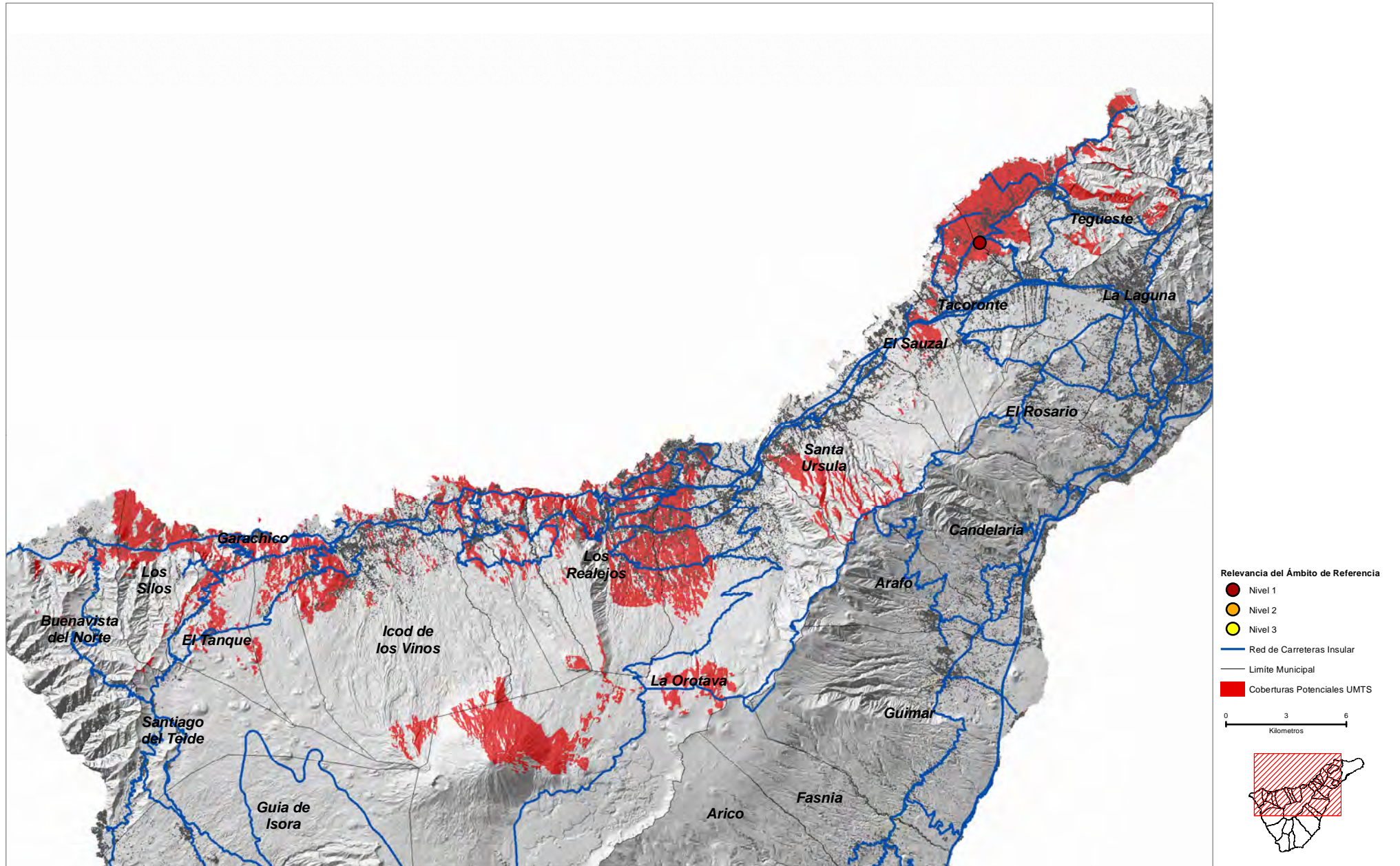
COORDENADAS DE REFERENCIA WGS84-UTM28N: X: 365495 Y: 3155900

Cobertura Territorial del Servicio de Telefonía Móvil UMTS



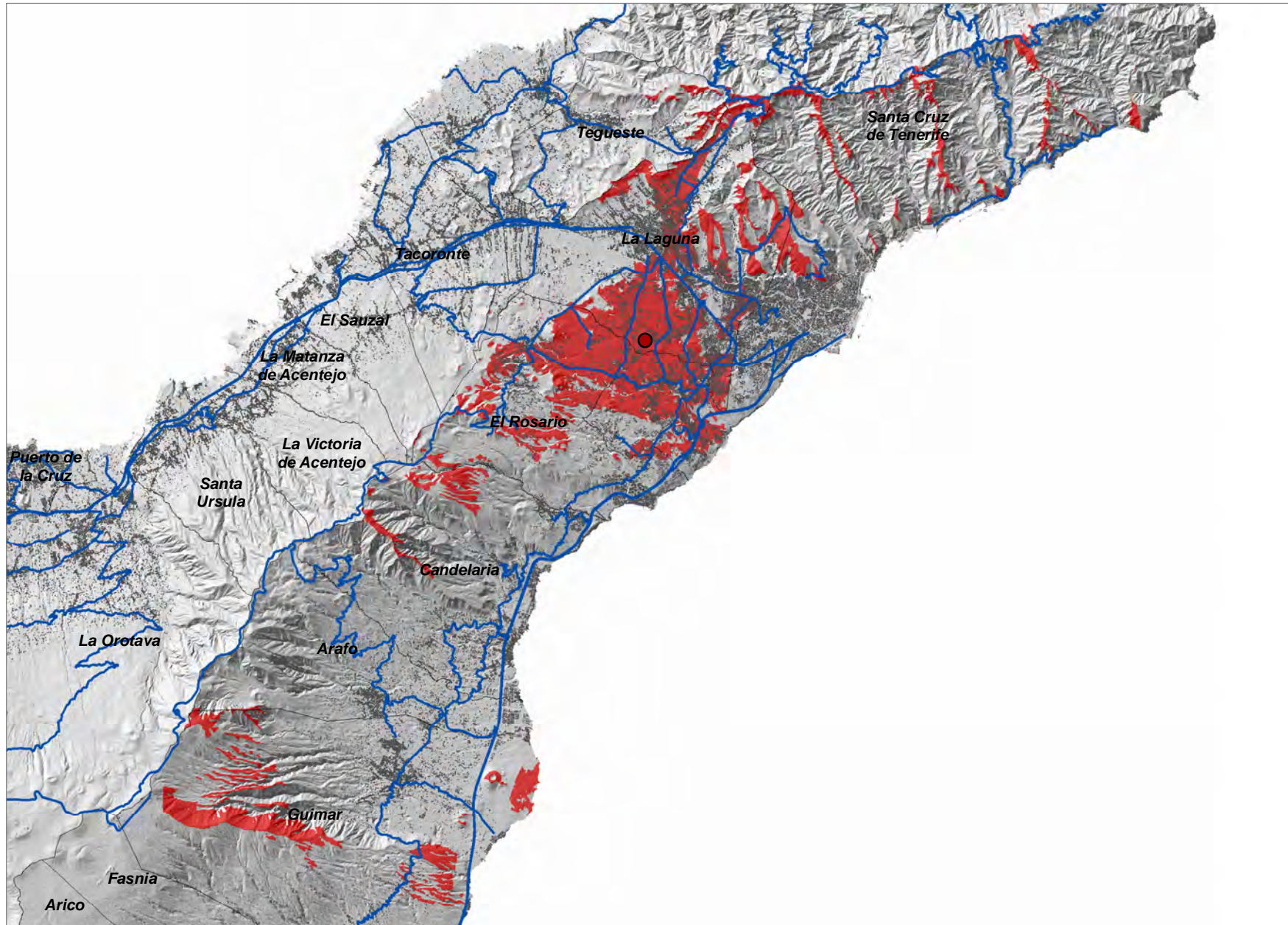
COORDENADAS DE REFERENCIA WGS84-UTM28N: X: 363292 Y: 3154359

Cobertura Territorial del Servicio de Telefonía Móvil UMTS



COORDENADAS DE REFERENCIA WGS84-UTM28N: X: 370432 Y: 3148230

Cobertura Territorial del Servicio de Telefonía Móvil UMTS



- Relevancia del Ámbito de Referencia
- Nivel 1
 - Nivel 2
 - Nivel 3
 - Red de Carreteras Insular
 - Limite Municipal
 - Coberturas Potenciales UMTS

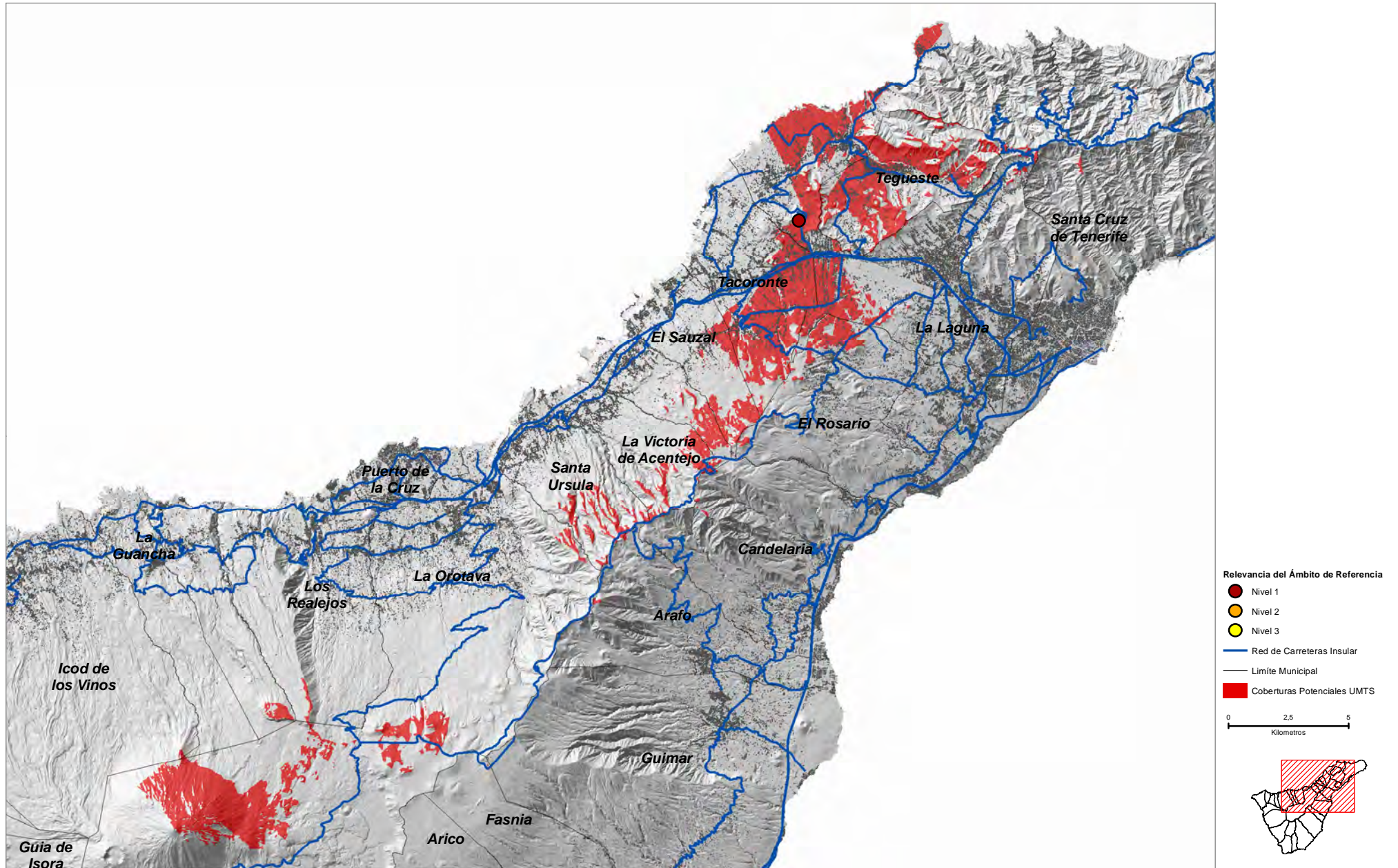
0 2,25 4,5
Kilometros



Montaña de Guerra (LLA_09)

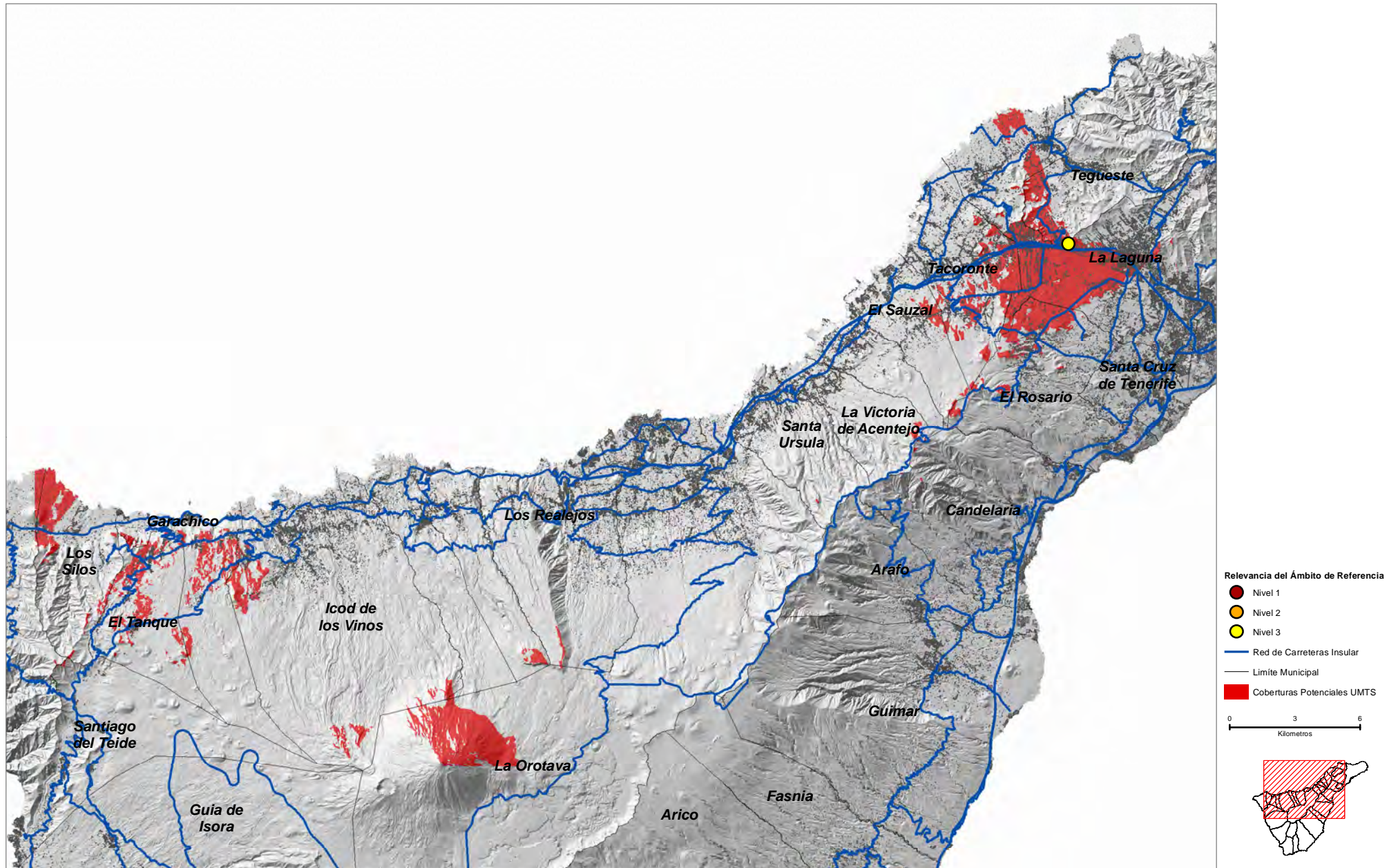
COORDENADAS DE REFERENCIA WGS84-UTM28N: X: 364872 Y: 3153785

Cobertura Territorial del Servicio de Telefonía Móvil UMTS



COORDENADAS DE REFERENCIA WGS84-UTM28N: X: 367808 Y: 3152393

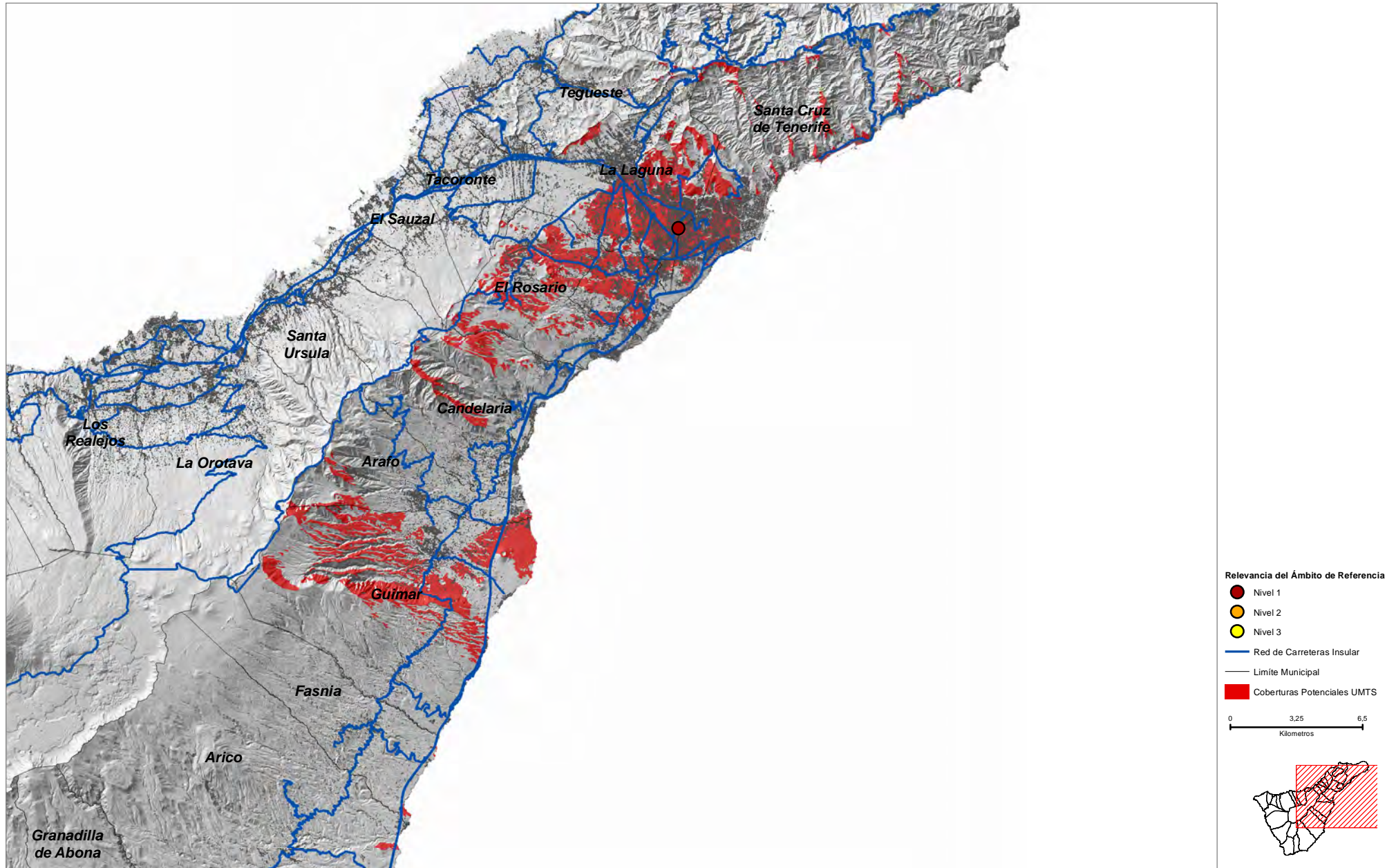
Cobertura Territorial del Servicio de Telefonía Móvil UMTS



Montaña de Ofra (LLA_12)

COORDENADAS DE REFERENCIA WGS84-UTM28N: X: 373687 Y: 3148874

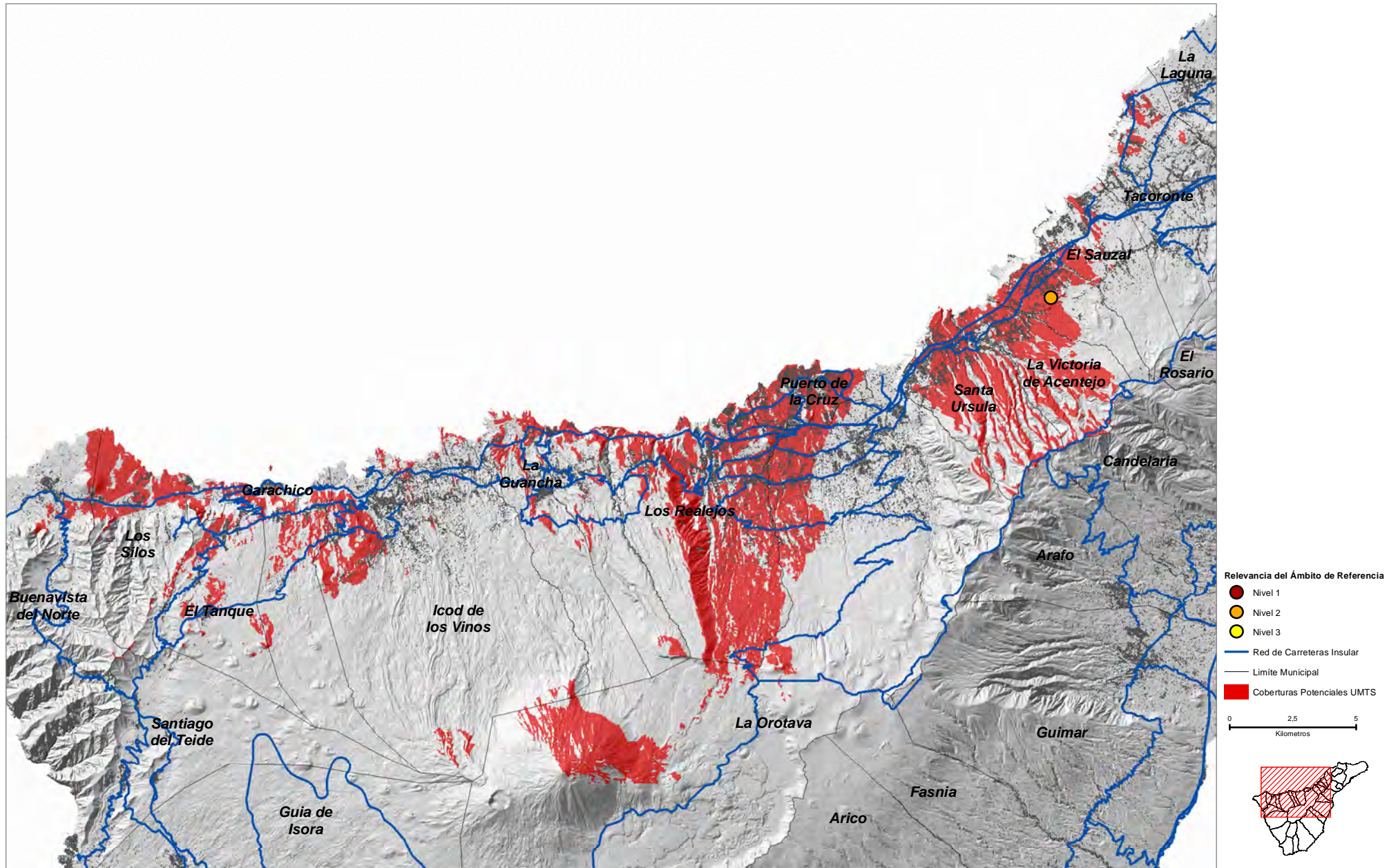
Cobertura Territorial del Servicio de Telefonía Móvil UMTS



Lomo Rayo (MAT_01)

COORDENADAS DE REFERENCIA WGS84-UTM28N: X: 358161 Y: 3147241

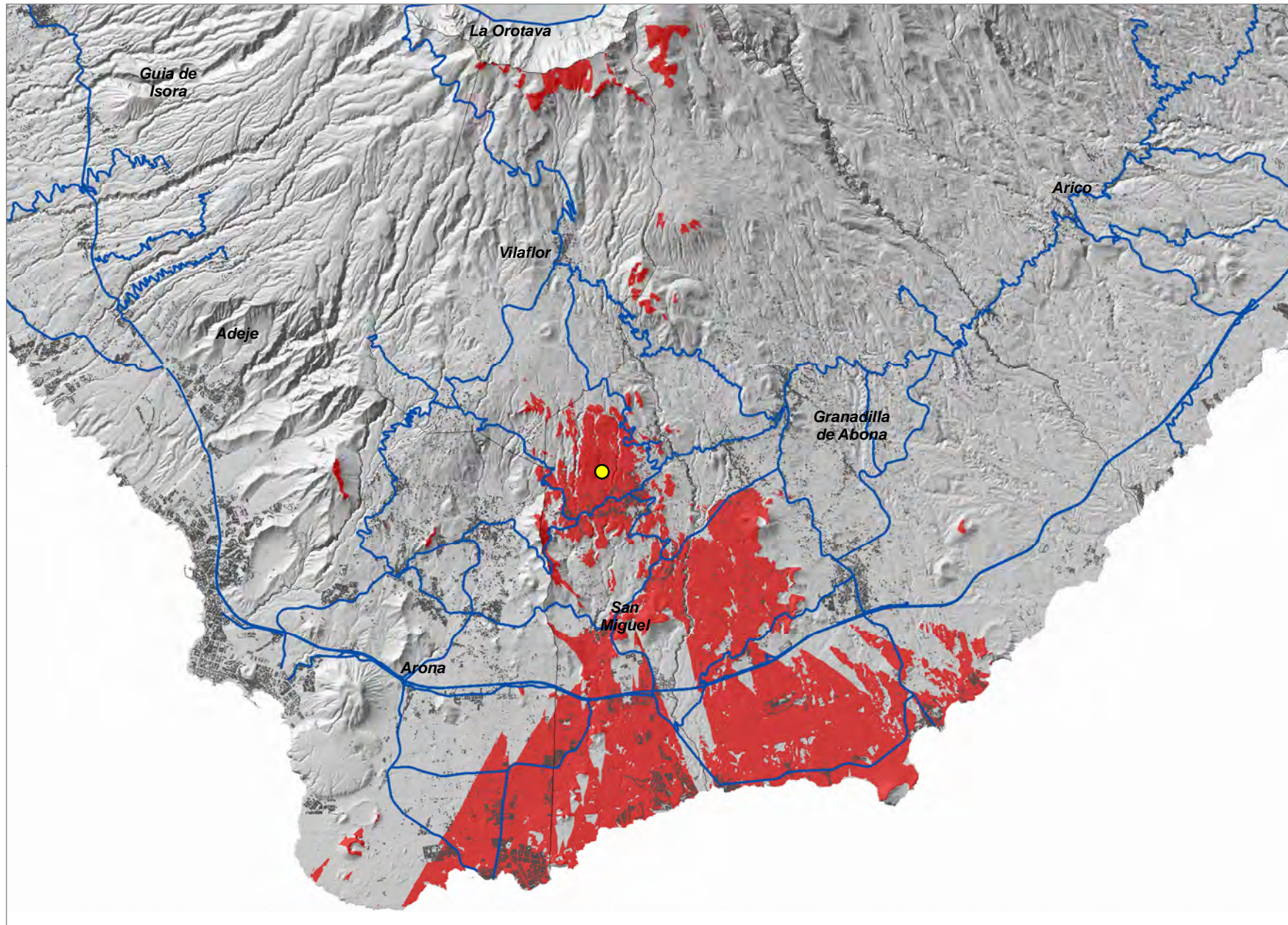
Cobertura Territorial del Servicio de Telefonía Móvil UMTS



Los Ancones (MIG_01)

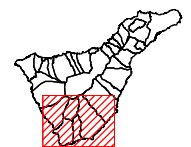
COORDENADAS DE REFERENCIA WGS84-UTM28N: X: 340248 Y: 3109754

Cobertura Territorial del Servicio de Telefonía Móvil UMTS



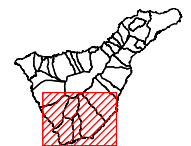

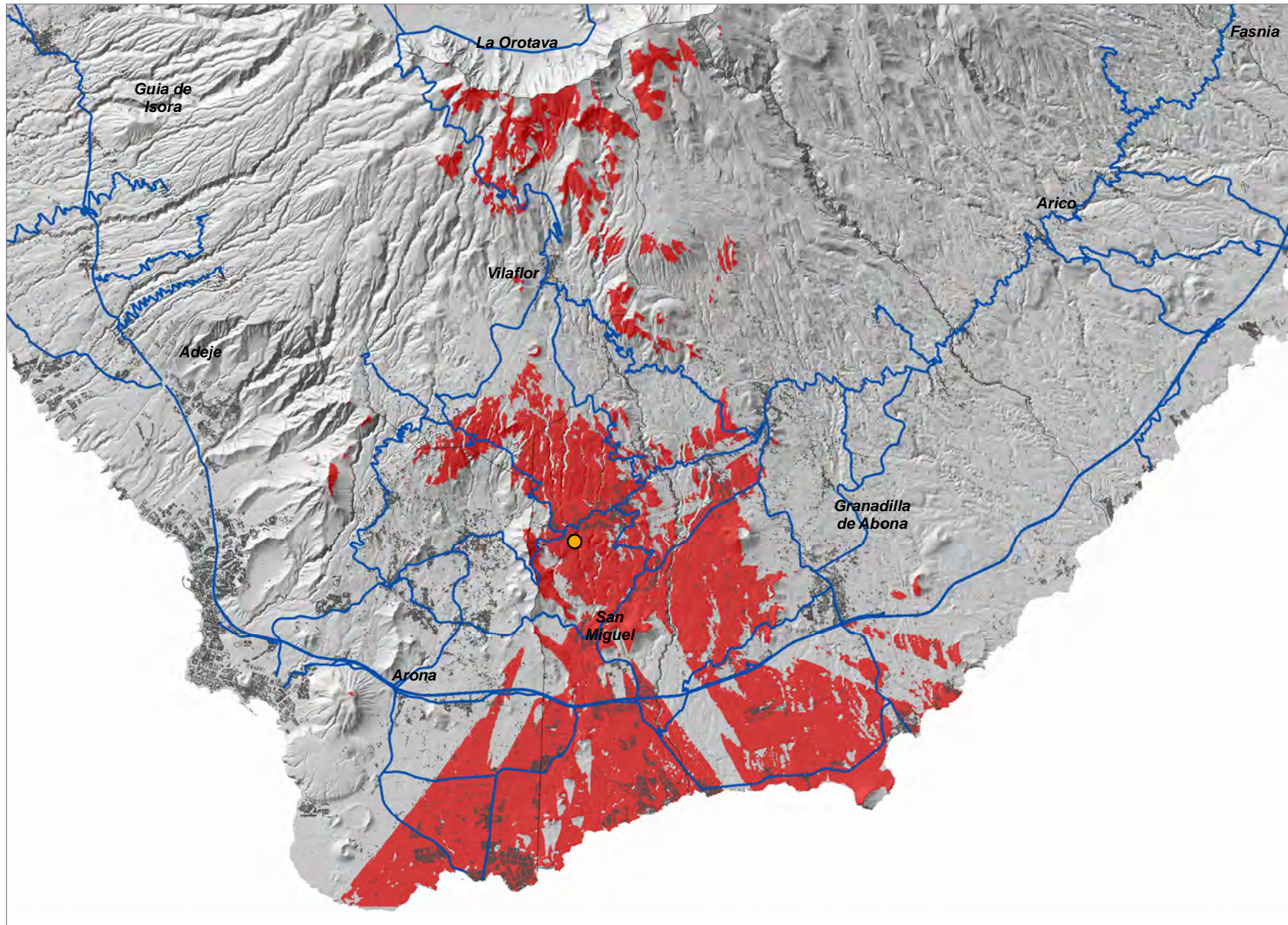
- Relevancia del Ámbito de Referencia
- Nivel 1
 - Nivel 2
 - Nivel 3
 - Red de Carreteras Insular
 - Limite Municipal
 - Coberturas Potenciales UMTS

0 1,75 3,5
Kilómetros



COORDENADAS DE REFERENCIA WGS84-UTM28N: X: 339882 Y: 3108233

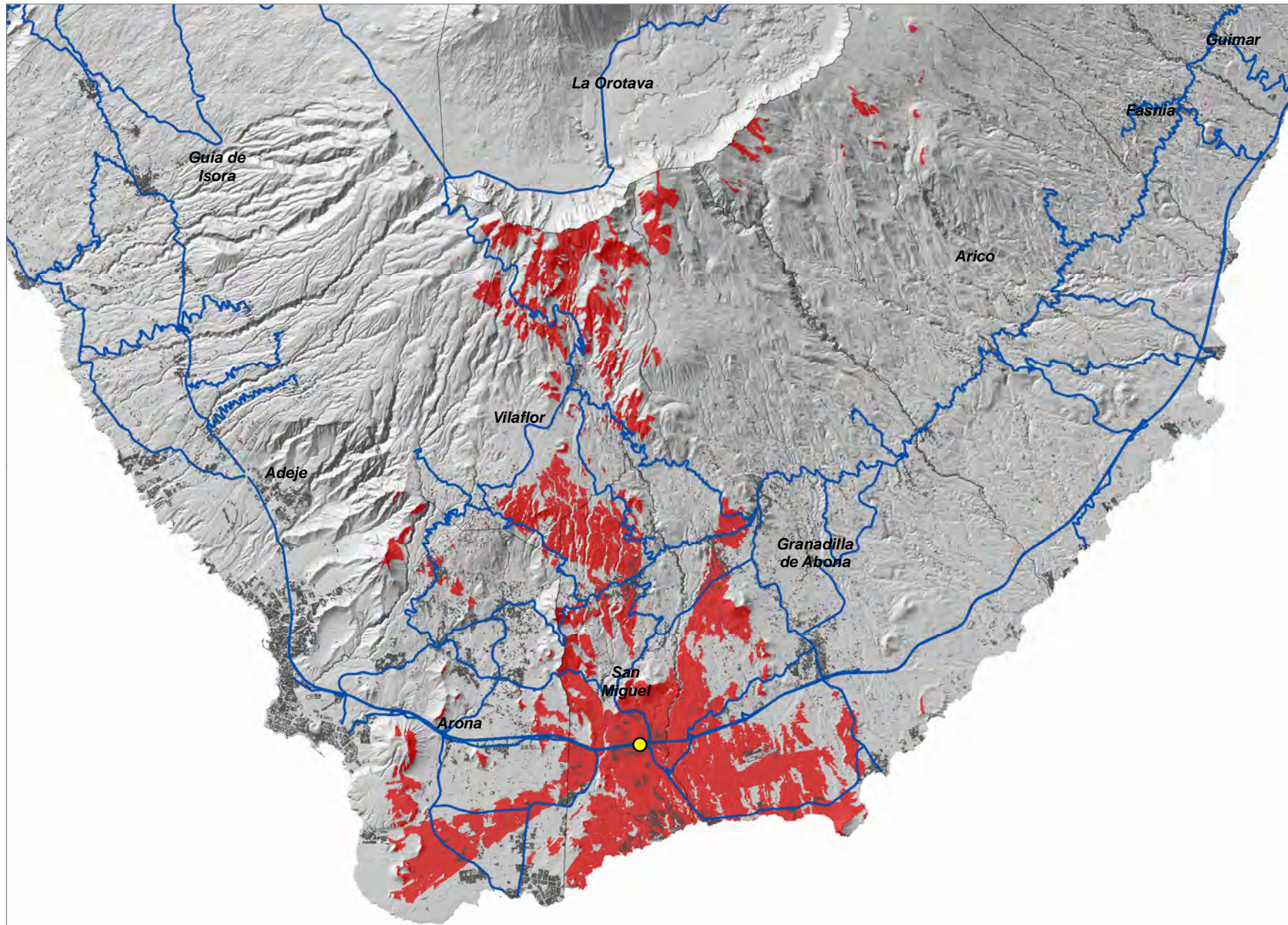
Cobertura Territorial del Servicio de Telefonía Móvil UMTS



Las Chafiras (MIG_03)

COORDENADAS DE REFERENCIA WGS84-UTM28N: X: 341317 Y: 3103892

Cobertura Territorial del Servicio de Telefonía Móvil UMTS



- Relevancia del Ámbito de Referencia
- Nivel 1
 - Nivel 2
 - Nivel 3
 - Red de Carreteras Insular
 - Limite Municipal
 - Coberturas Potenciales UMTS

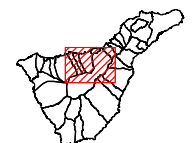

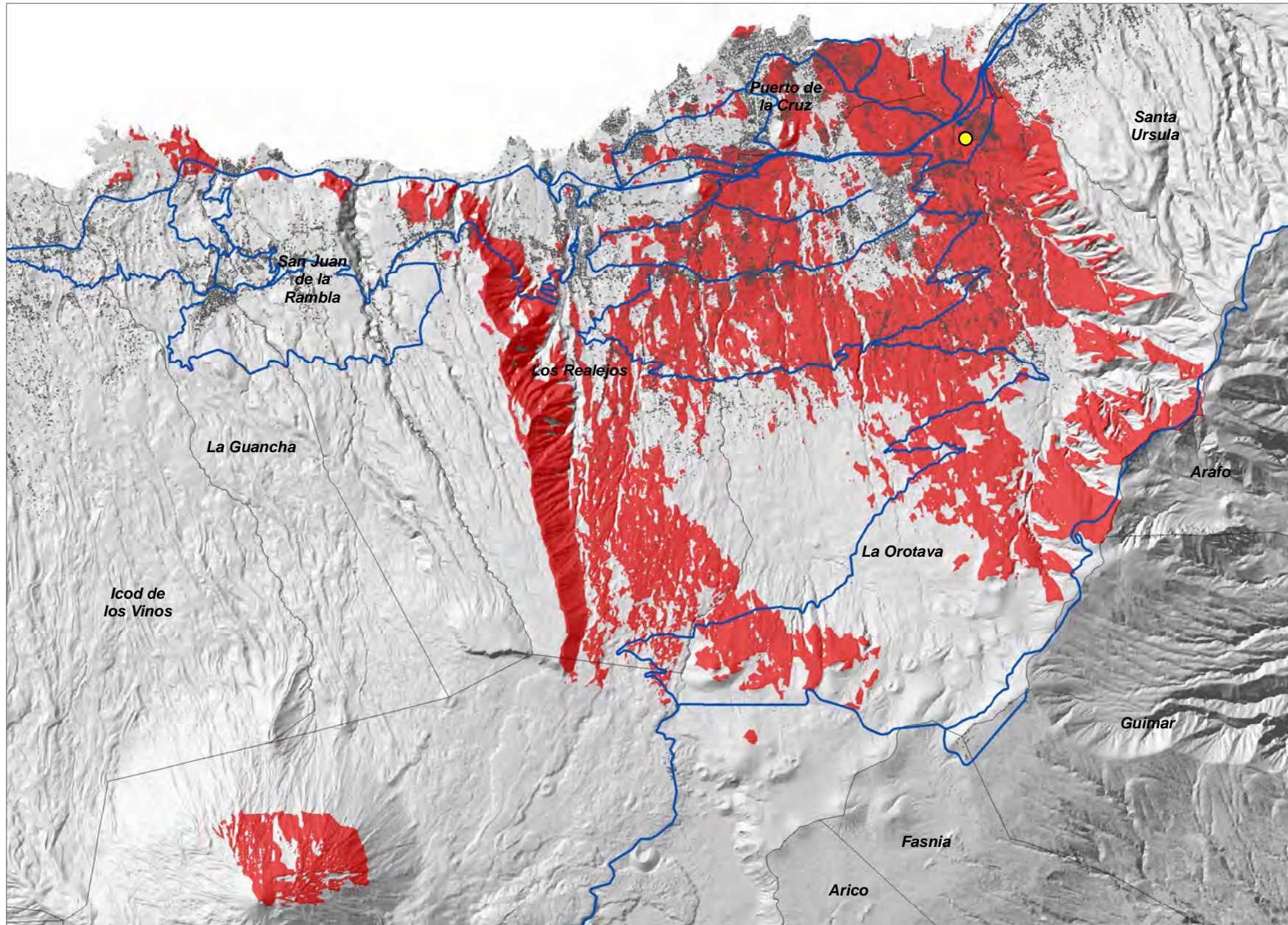
0 2,25 4,5
Kilometros



Las Cuevas (ORO_01)

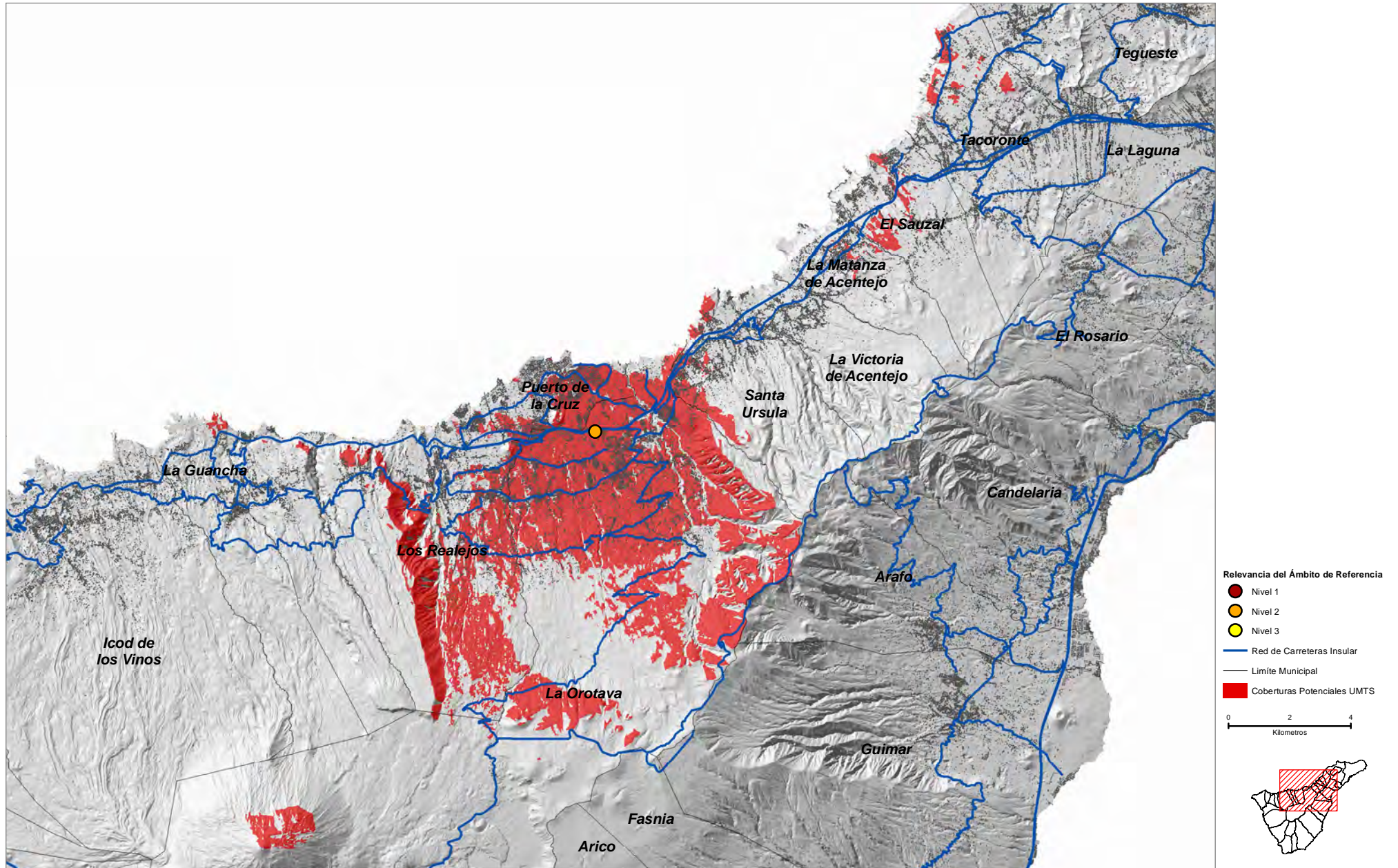
COORDENADAS DE REFERENCIA WGS84-UTM28N: X: 351895 Y: 3142503

Cobertura Territorial del Servicio de Telefonía Móvil UMTS



COORDENADAS DE REFERENCIA WGS84-UTM28N: X: 349821 Y: 3142134

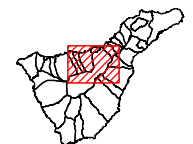

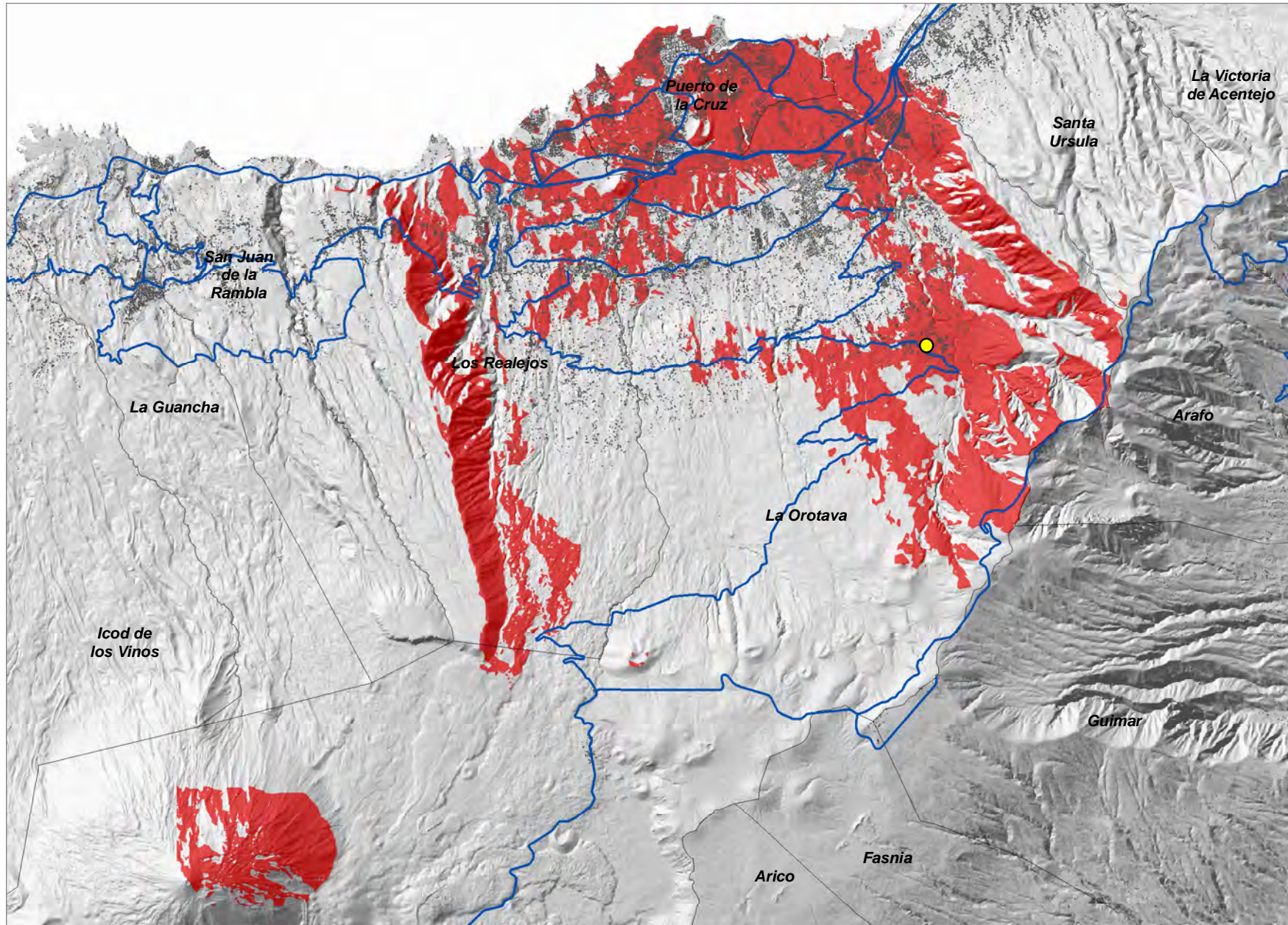
Cobertura Territorial del Servicio de Telefonía Móvil UMTS



Aguamansa (ORO_03)

COORDENADAS DE REFERENCIA WGS84-UTM28N: X: **352827** Y: **3138584**


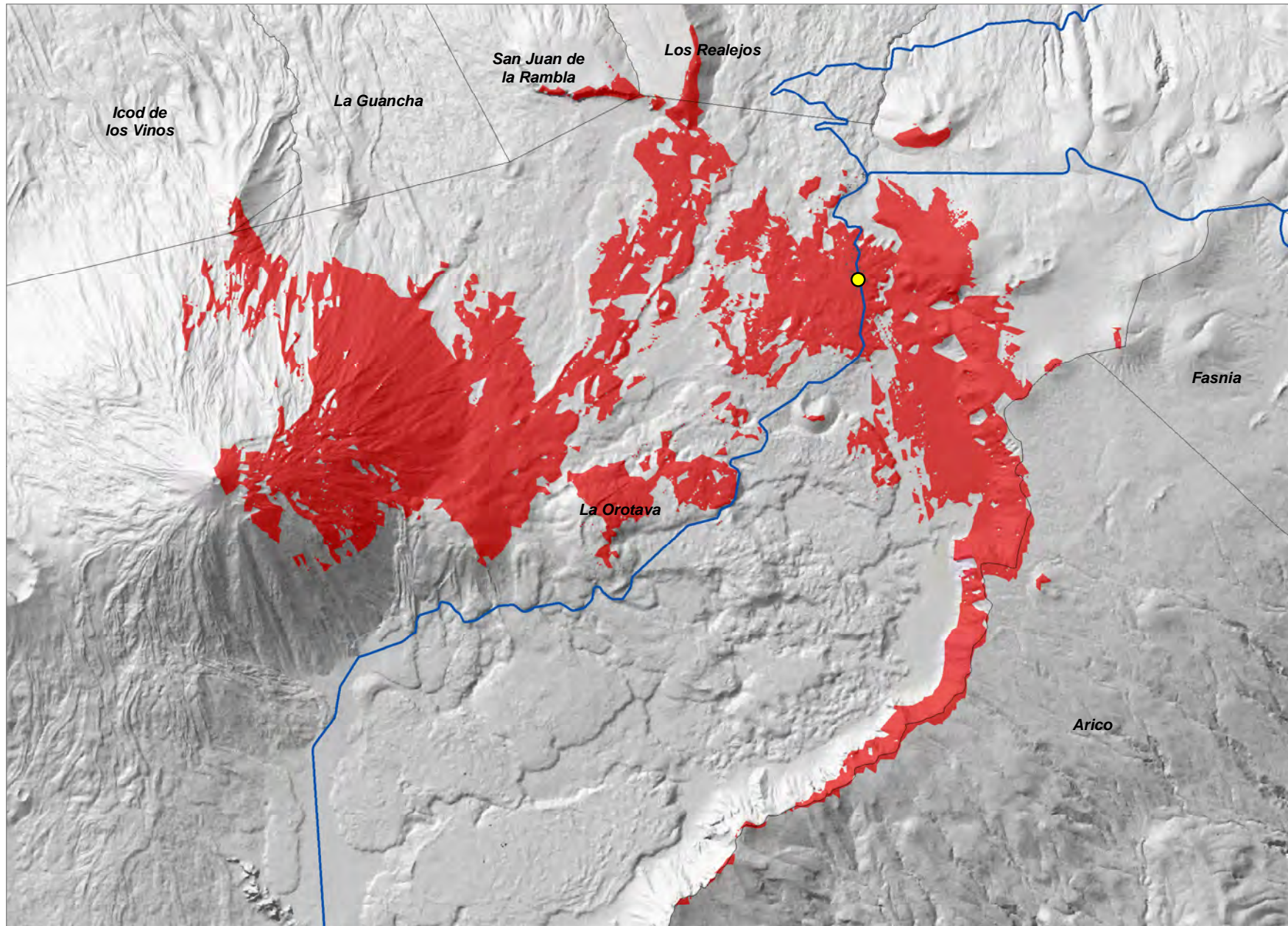
Cobertura Territorial del Servicio de Telefonía Móvil UMTS



El Portillo (ORO_04)

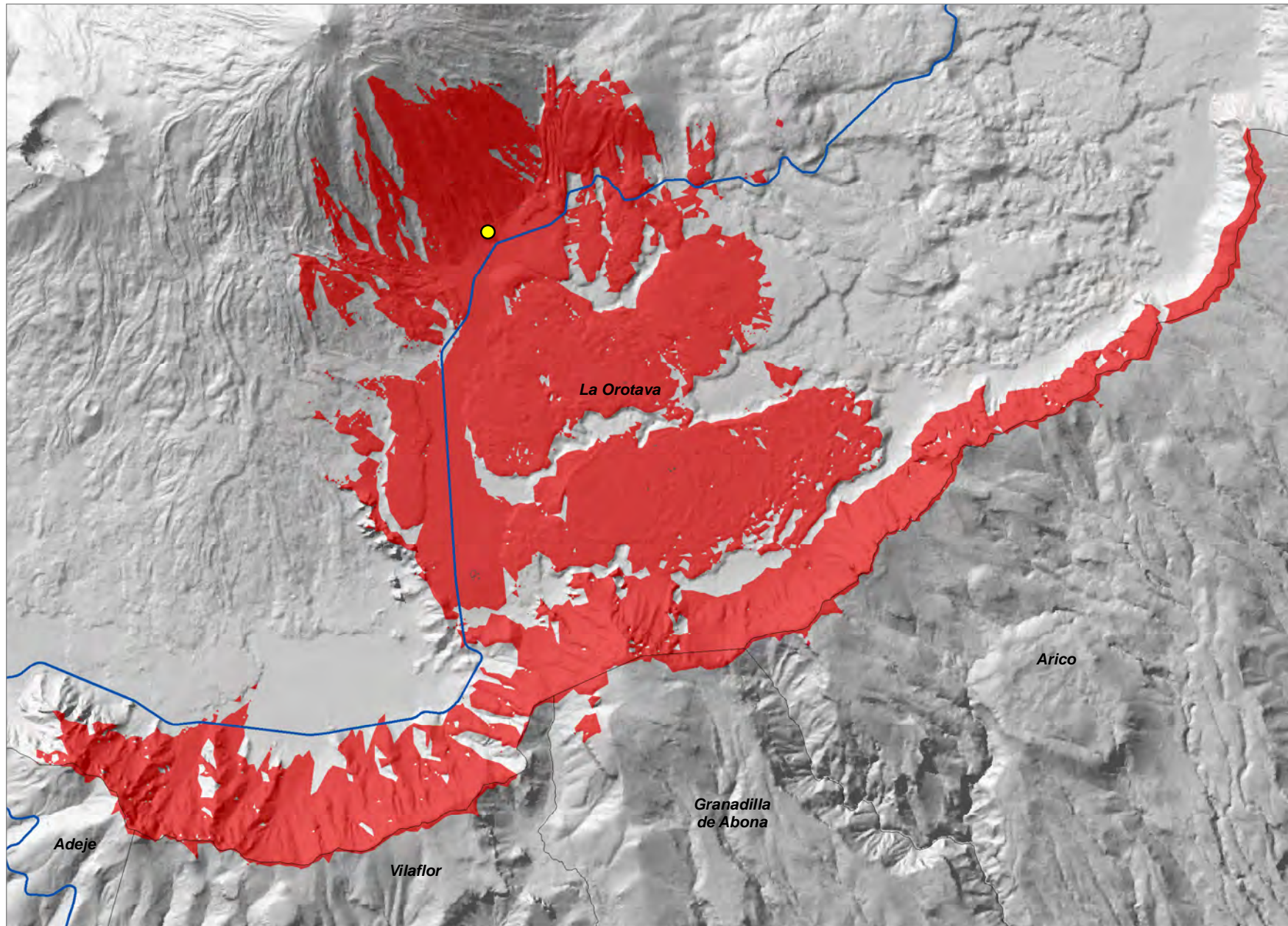
COORDENADAS DE REFERENCIA WGS84-UTM28N: X: **346498** Y: **3130833**

Cobertura Territorial del Servicio de Telefonía Móvil UMTS



COORDENADAS DE REFERENCIA WGS84-UTM28N: X: 340501 Y: 3126479

Cobertura Territorial del Servicio de Telefonía Móvil UMTS



- Relevancia del Ámbito de Referencia
- Nivel 1
 - Nivel 2
 - Nivel 3
 - Red de Carreteras Insular
 - Limite Municipal
 - Coberturas Potenciales UMTS

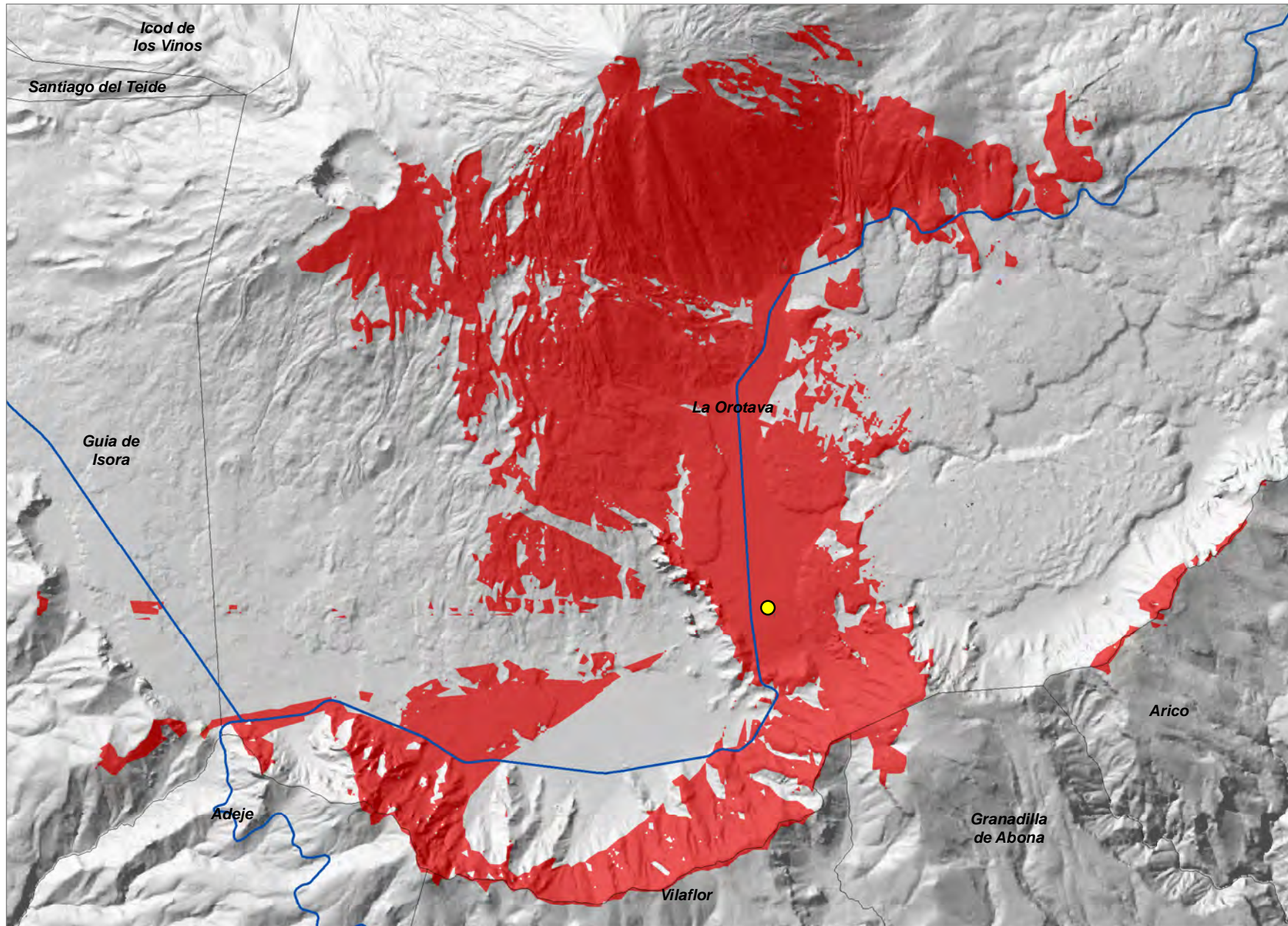
0 0,5 1
Kilómetros



Parador Nacional (ORO_07)

COORDENADAS DE REFERENCIA WGS84-UTM28N: X: **340350** Y: **3123154**

Cobertura Territorial del Servicio de Telefonía Móvil UMTS



- Relevancia del Ámbito de Referencia
- Nivel 1
 - Nivel 2
 - Nivel 3
 - Red de Carreteras Insular
 - Limite Municipal
 - Coberturas Potenciales UMTS

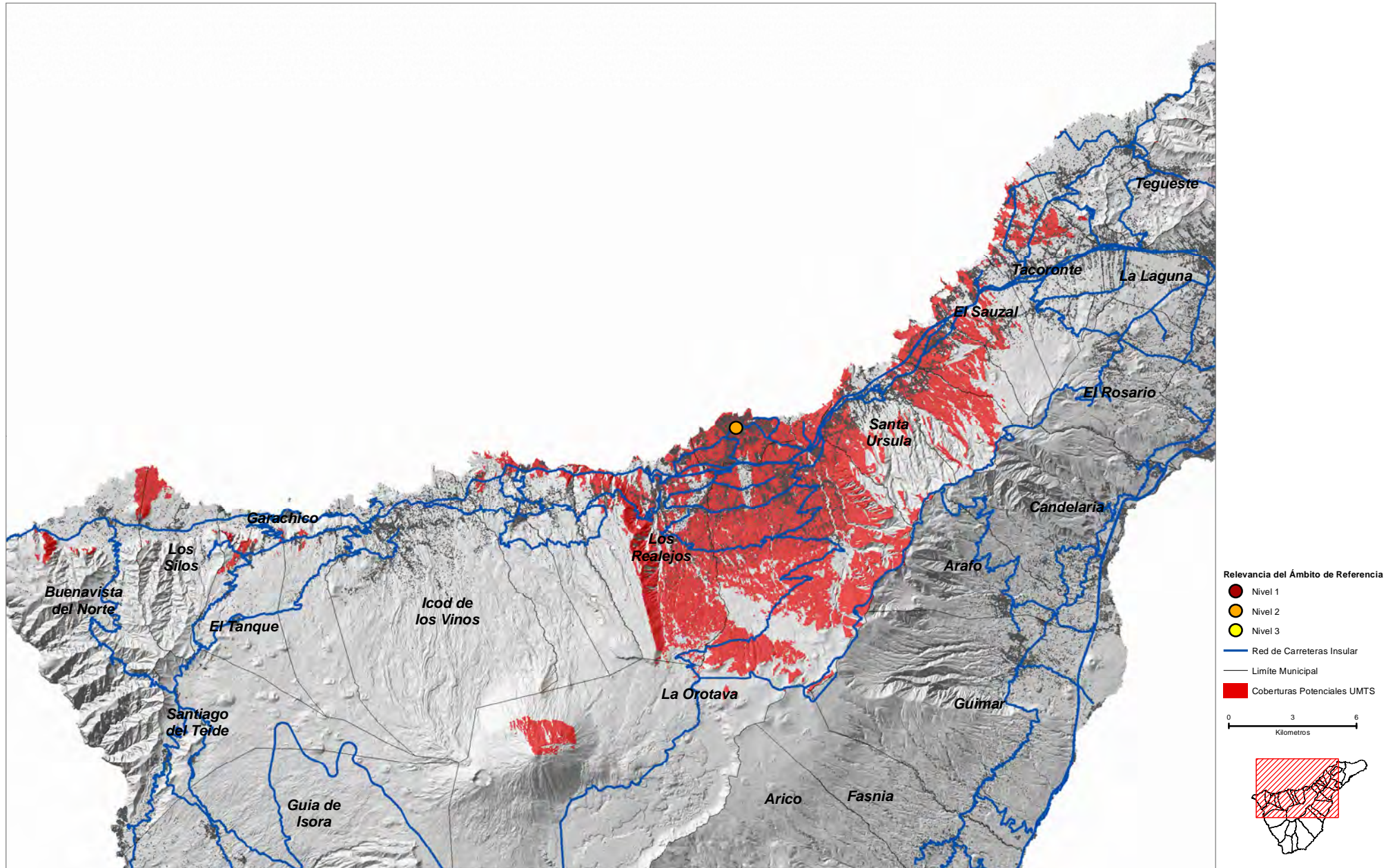
0 0.5 1
Kilometros



Casino Taoro (PTO_01)

COORDENADAS DE REFERENCIA WGS84-UTM28N: X: 348315 Y: 3143839

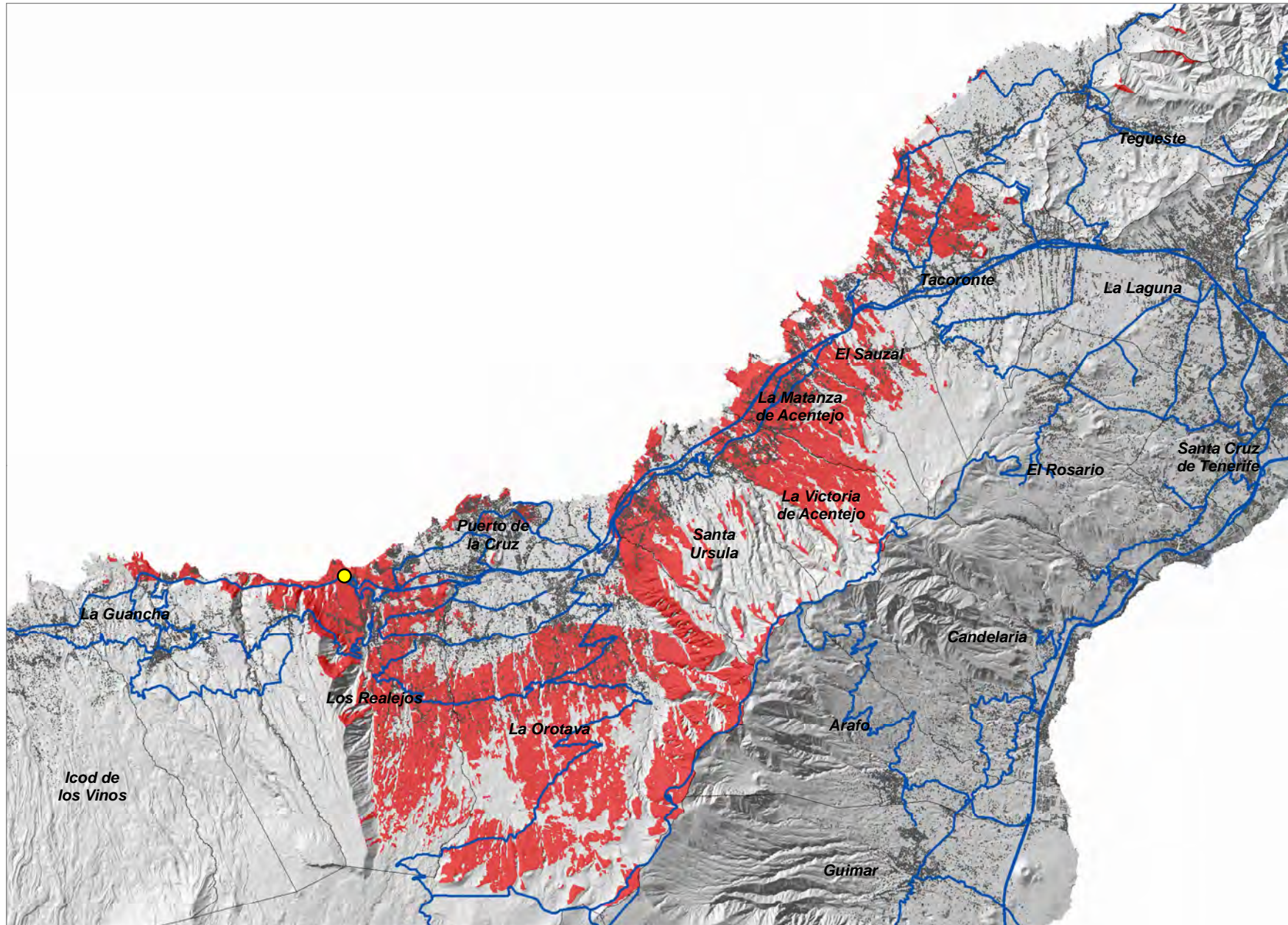
Cobertura Territorial del Servicio de Telefonía Móvil UMTS



San Pedro (REA_01)

COORDENADAS DE REFERENCIA WGS84-UTM28N: X: **343863** Y: **3142028**

Cobertura Territorial del Servicio de Telefonía Móvil UMTS



Relevancia del Ámbito de Referencia

- Nivel 1
- Nivel 2
- Nivel 3

— Red de Carreteras Insular

— Limite Municipal

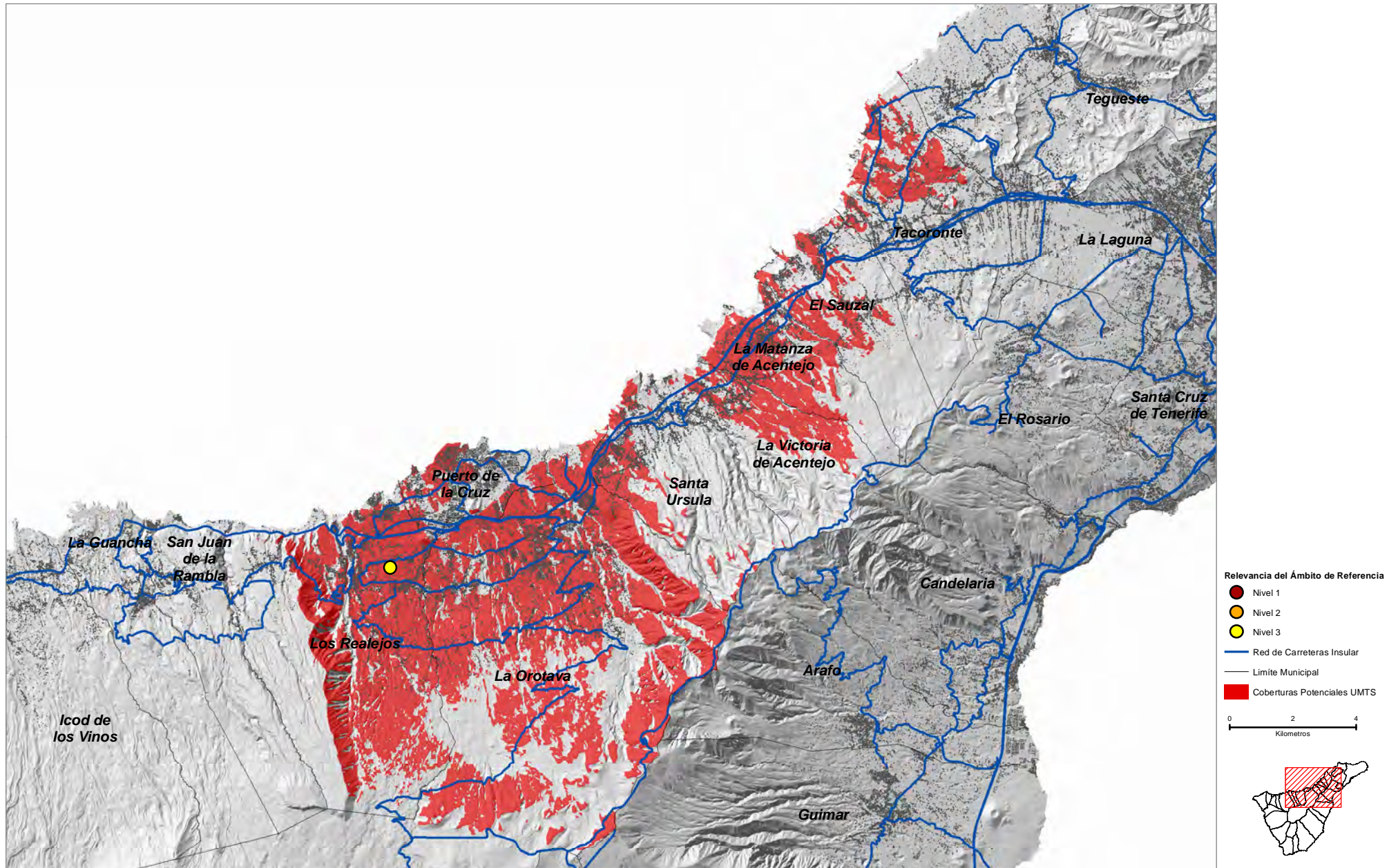
Coberturas Potenciales UMTS

0 2 4
Kilometros

Cruz Santa (REA_02)

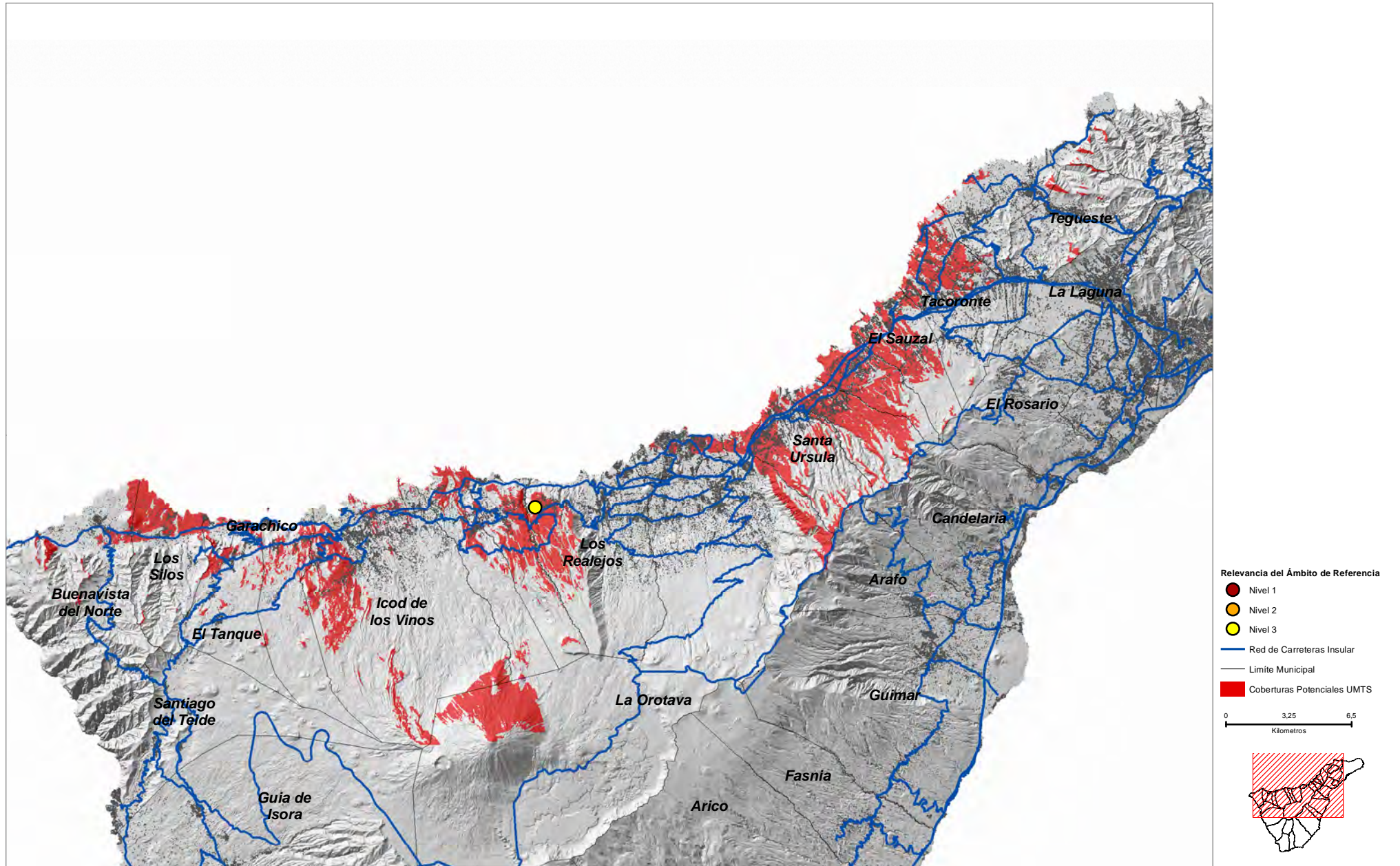
COORDENADAS DE REFERENCIA WGS84-UTM28N: X: 345926 Y: 3140640

Cobertura Territorial del Servicio de Telefonía Móvil UMTS



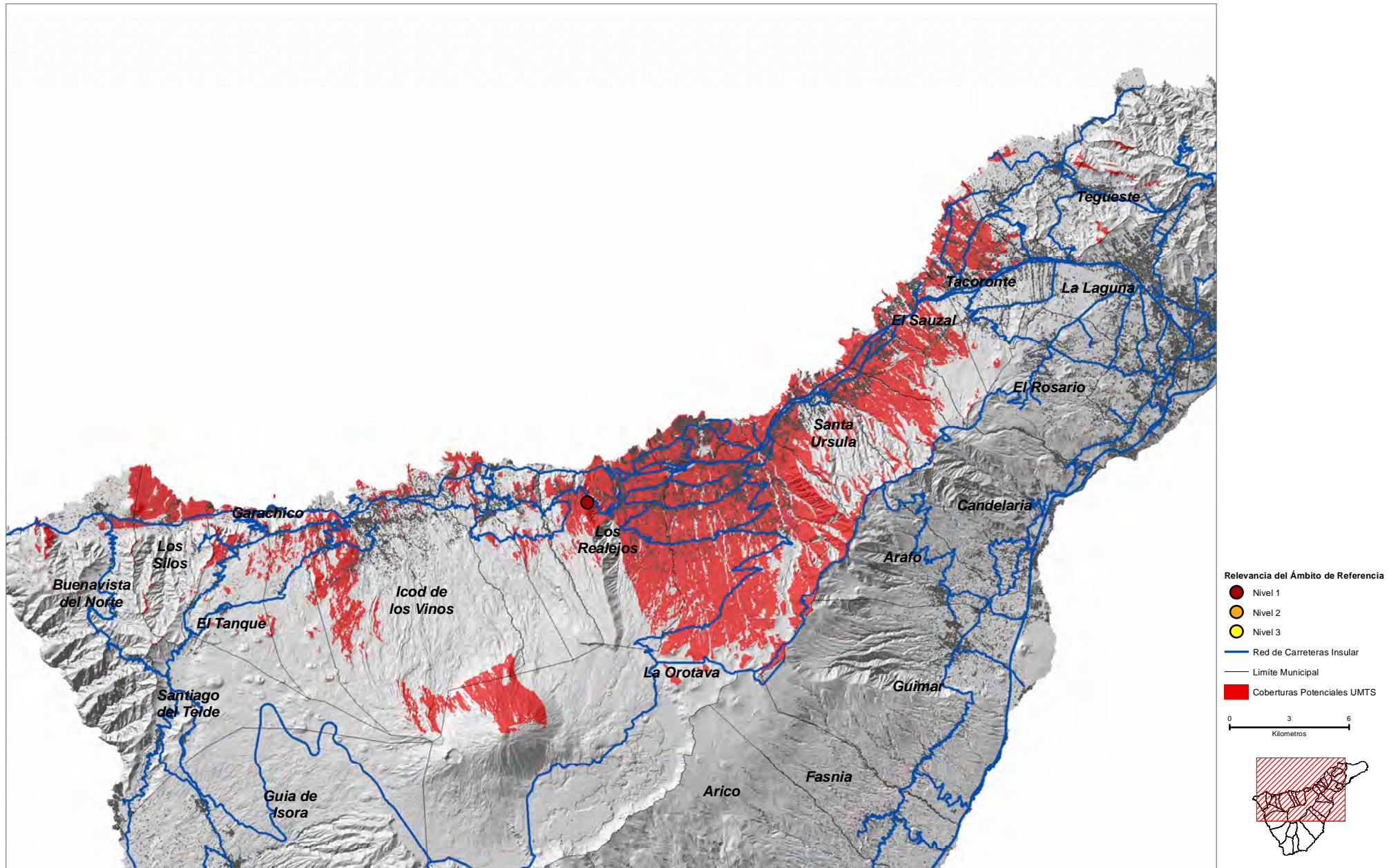
COORDENADAS DE REFERENCIA WGS84-UTM28N: X: 341155 Y: 3140593

Cobertura Territorial del Servicio de Telefonía Móvil UMTS



COORDENADAS DE REFERENCIA WGS84-UTM28N: X: 343128 Y: 3140155

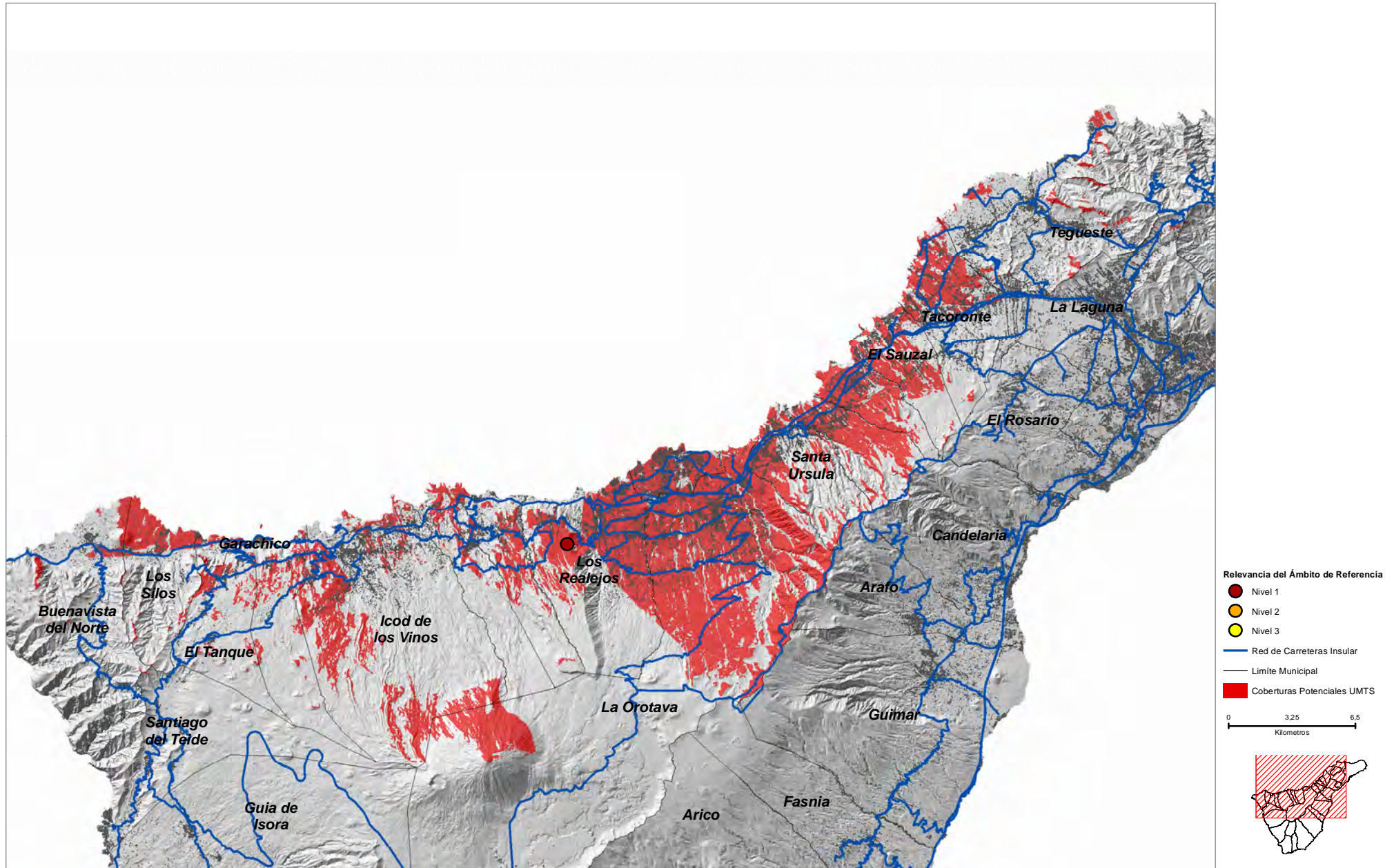
Cobertura Territorial del Servicio de Telefonía Móvil UMTS



La Juronera (REA_06)

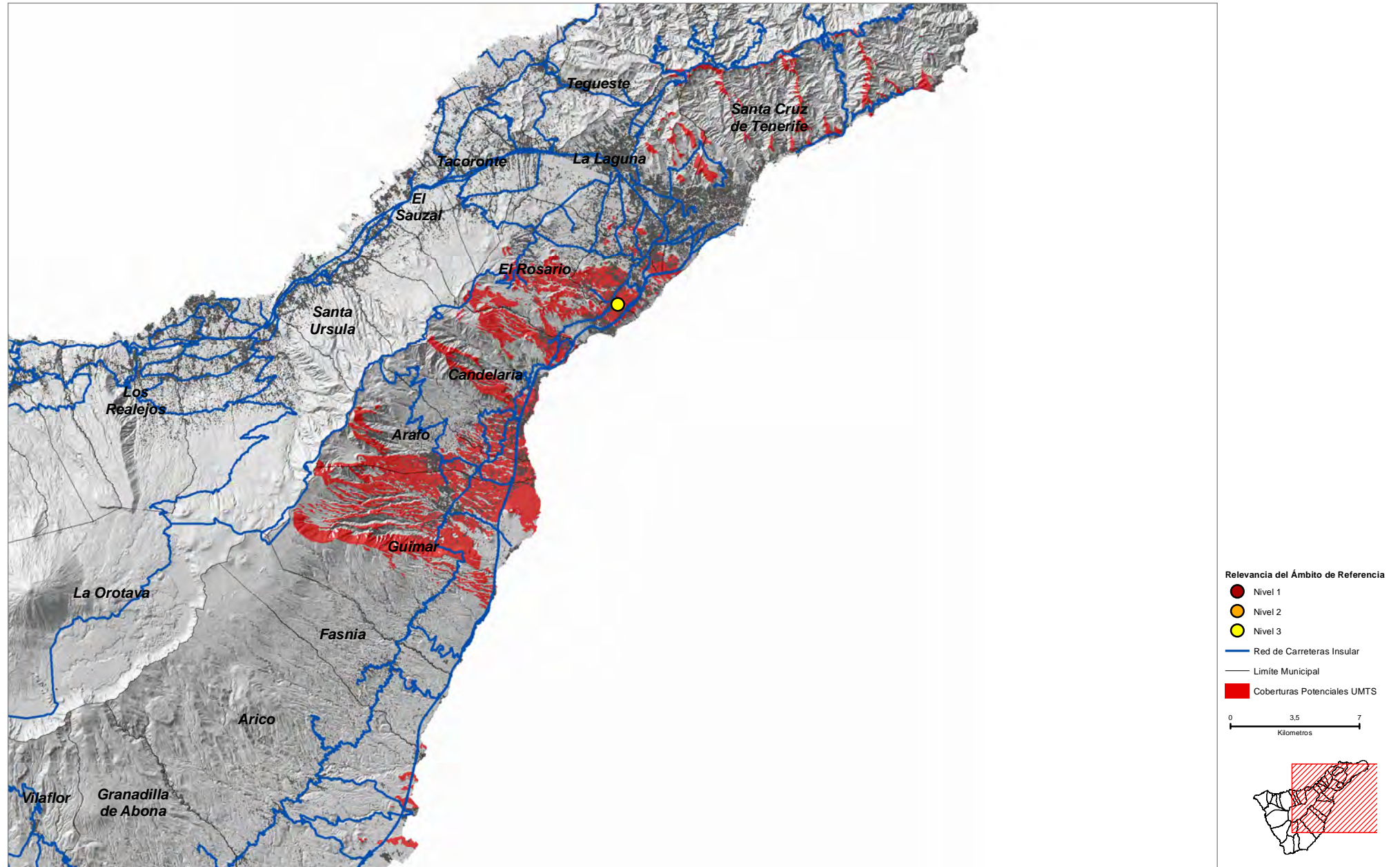
COORDENADAS DE REFERENCIA WGS84-UTM28N: X: 343005 Y: 3139575

Cobertura Territorial del Servicio de Telefonía Móvil UMTS



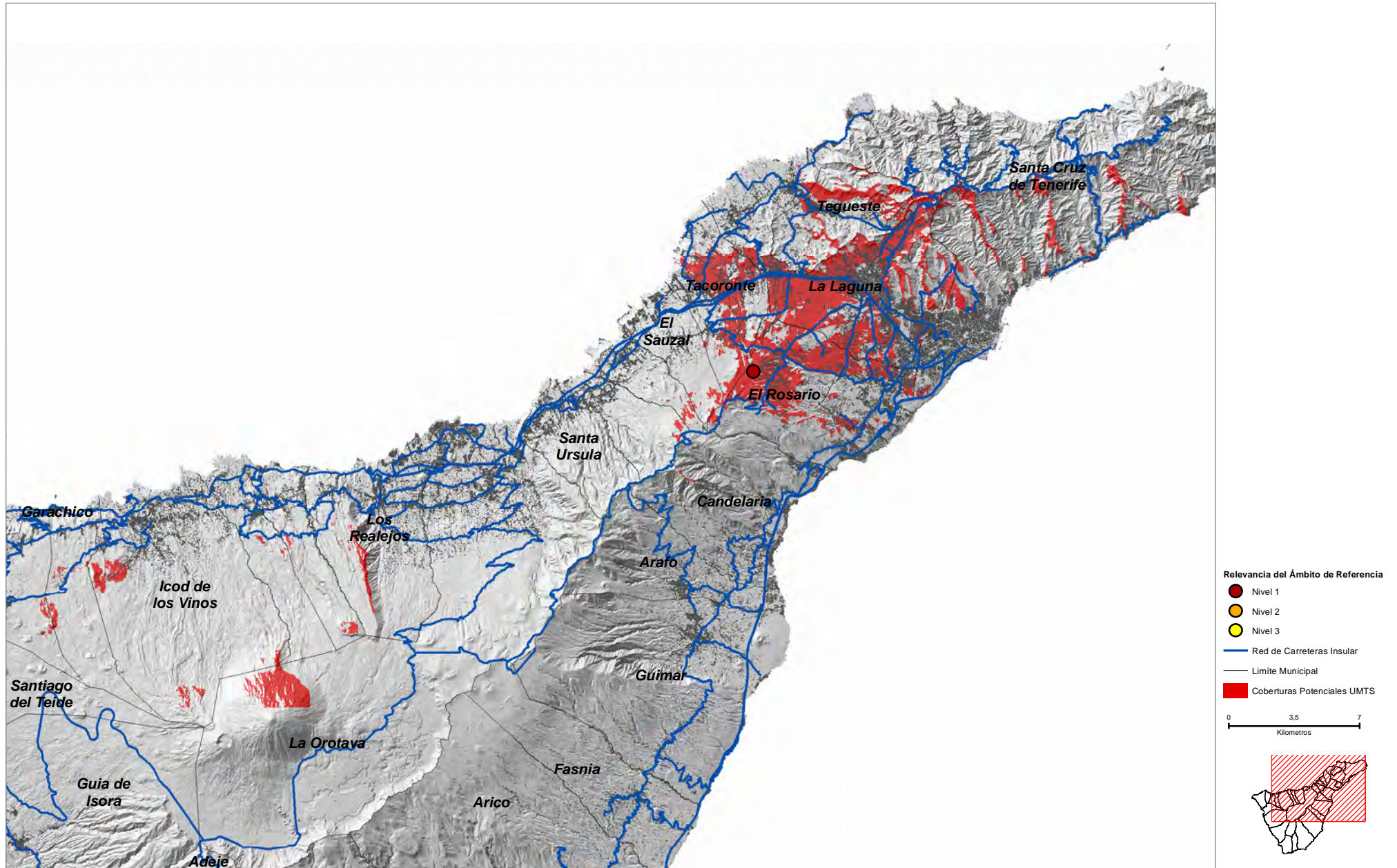
COORDENADAS DE REFERENCIA WGS84-UTM28N: X: 370891 Y: 3144018

Cobertura Territorial del Servicio de Telefonía Móvil UMTS



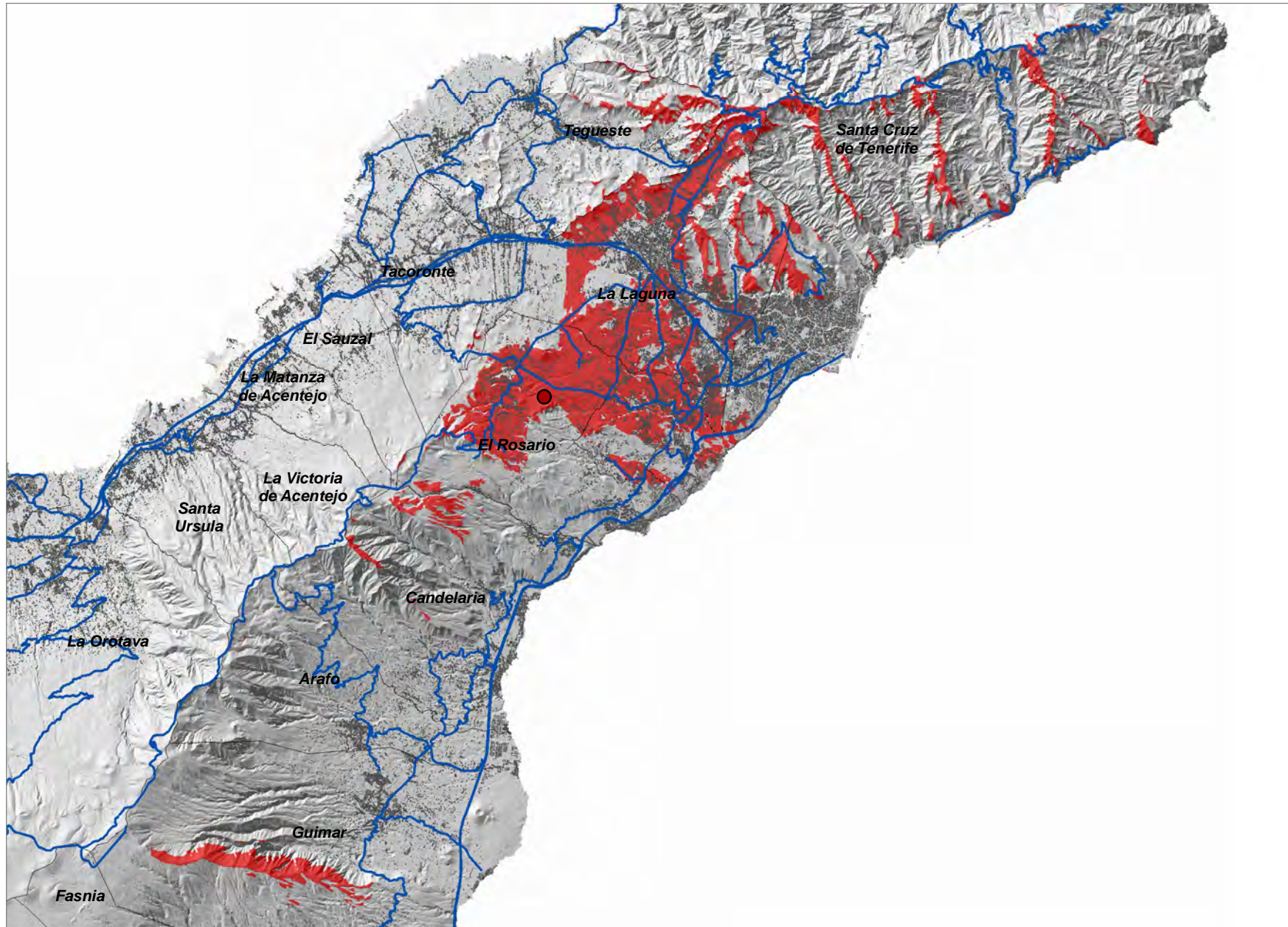
COORDENADAS DE REFERENCIA WGS84-UTM28N: X: 364735 Y: 3147179

Cobertura Territorial del Servicio de Telefonía Móvil UMTS



COORDENADAS DE REFERENCIA WGS84-UTM28N: X: 367244 Y: 3146965

Cobertura Territorial del Servicio de Telefonía Móvil UMTS



- Relevancia del Ámbito de Referencia
- Nivel 1
 - Nivel 2
 - Nivel 3
 - Red de Carreteras Insular
 - Limite Municipal
 - Coberturas Potenciales UMTS

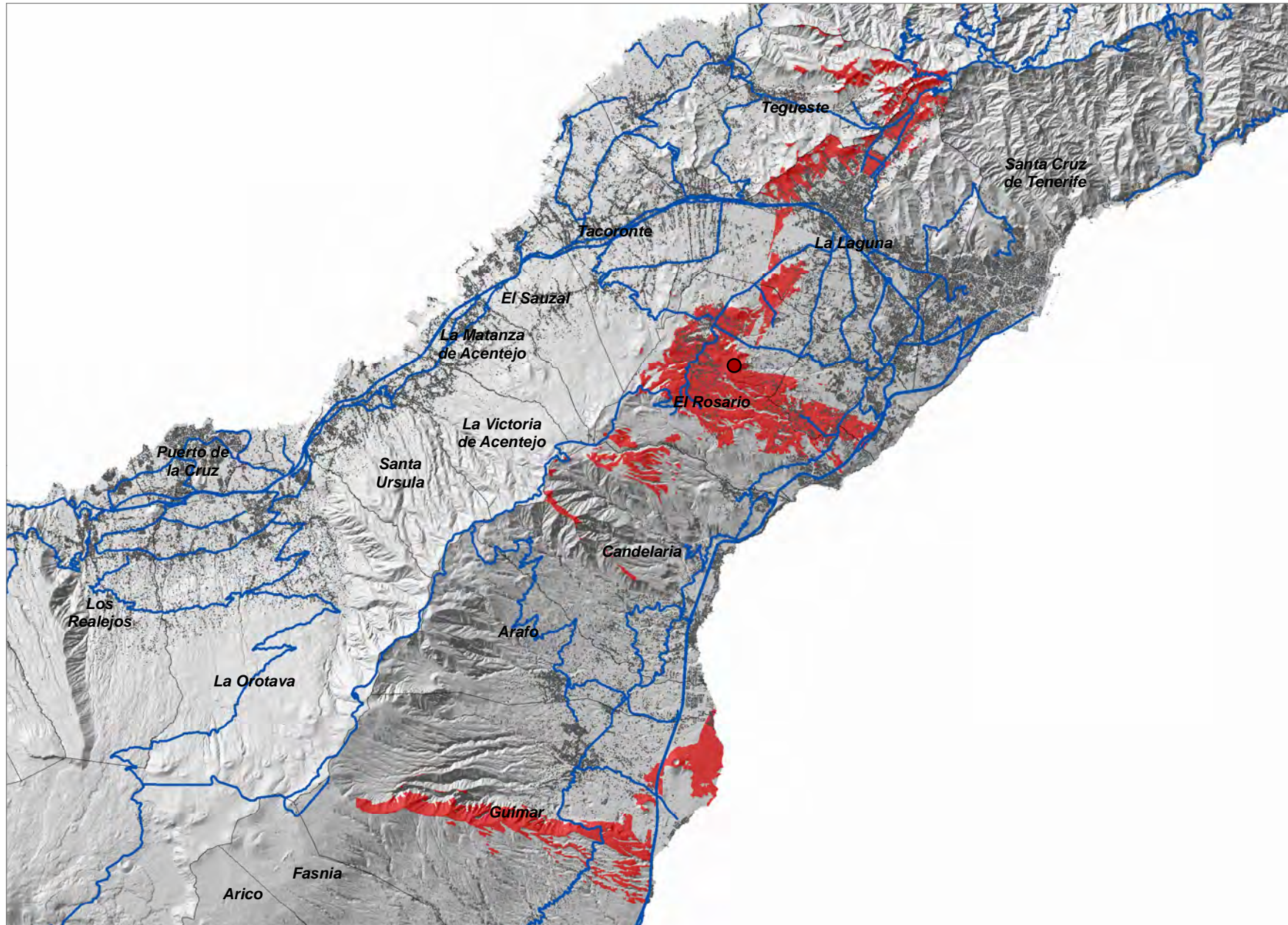
0 2,25 4,5
Kilómetros



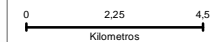
Birmagen-3 (ROS_05)

COORDENADAS DE REFERENCIA WGS84-UTM28N: X: **367093** Y: **3146589**

Cobertura Territorial del Servicio de Telefonía Móvil UMTS

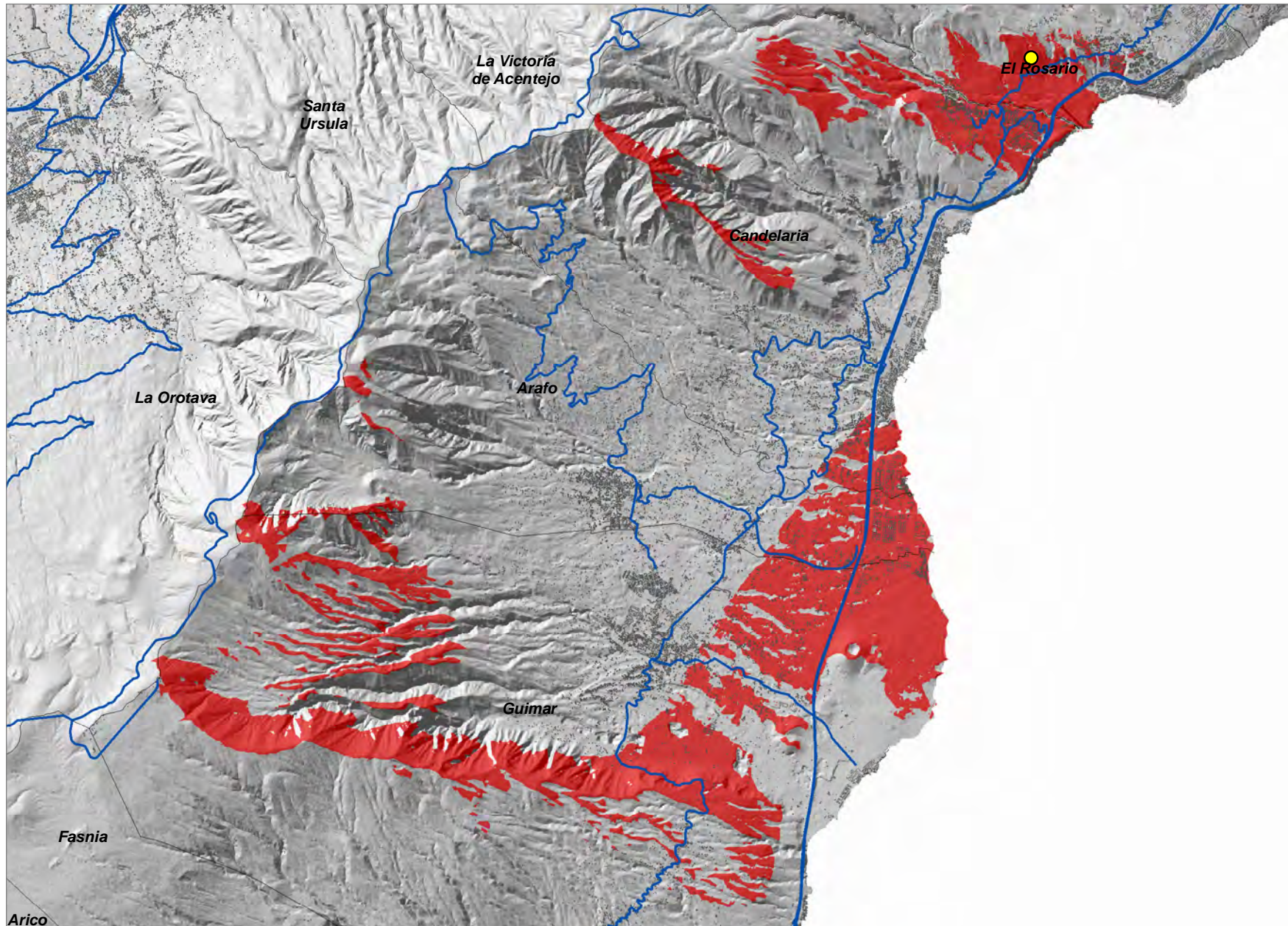


- Relevancia del Ámbito de Referencia
- Nivel 1
 - Nivel 2
 - Nivel 3
 - Red de Carreteras Insular
 - Limite Municipal
 - Coberturas Potenciales UMTS



COORDENADAS DE REFERENCIA WGS84-UTM28N: X: 368156 Y: 3143120

Cobertura Territorial del Servicio de Telefonía Móvil UMTS



- Relevancia del Ámbito de Referencia
- Nivel 1
 - Nivel 2
 - Nivel 3
 - Red de Carreteras Insular
 - Limite Municipal
 - Coberturas Potenciales UMTS

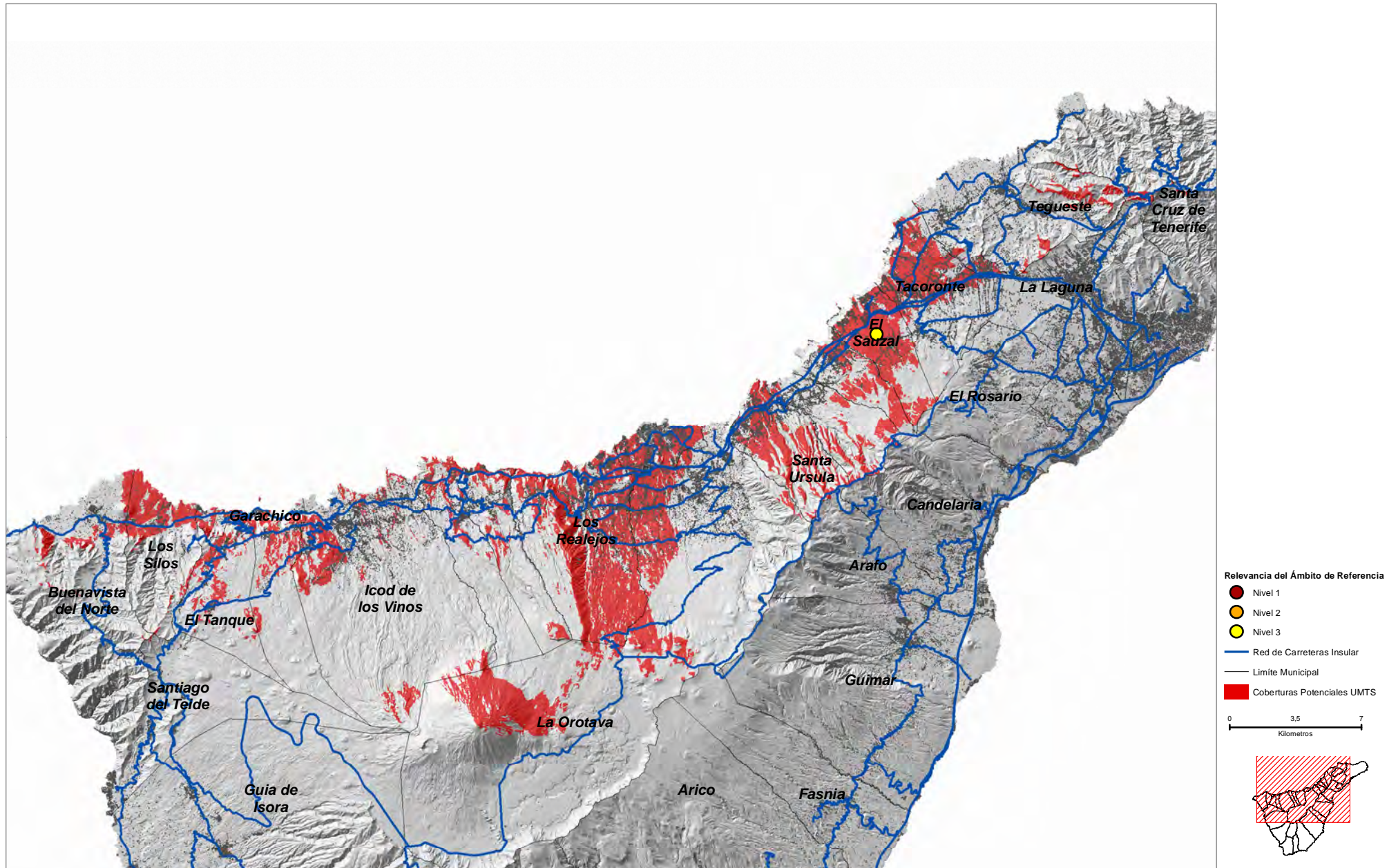
0 1 2
Kilometros



Cruz de Leandro (SAU_01)

COORDENADAS DE REFERENCIA WGS84-UTM28N: X: 360112 Y: 3149226

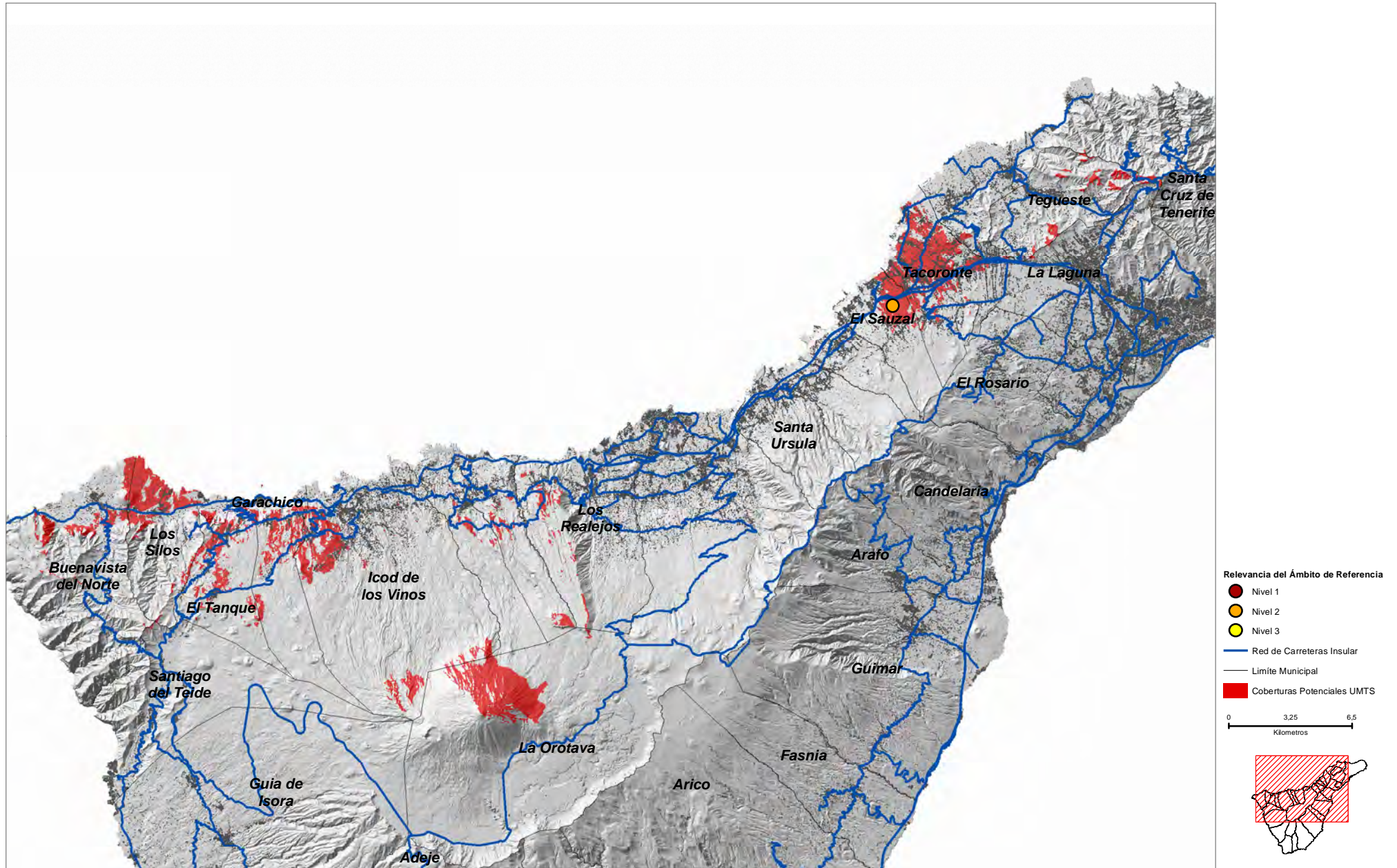
Cobertura Territorial del Servicio de Telefonía Móvil UMTS



Lomo Piedra (SAU_02)

COORDENADAS DE REFERENCIA WGS84-UTM28N: X: 360639 Y: 3149993

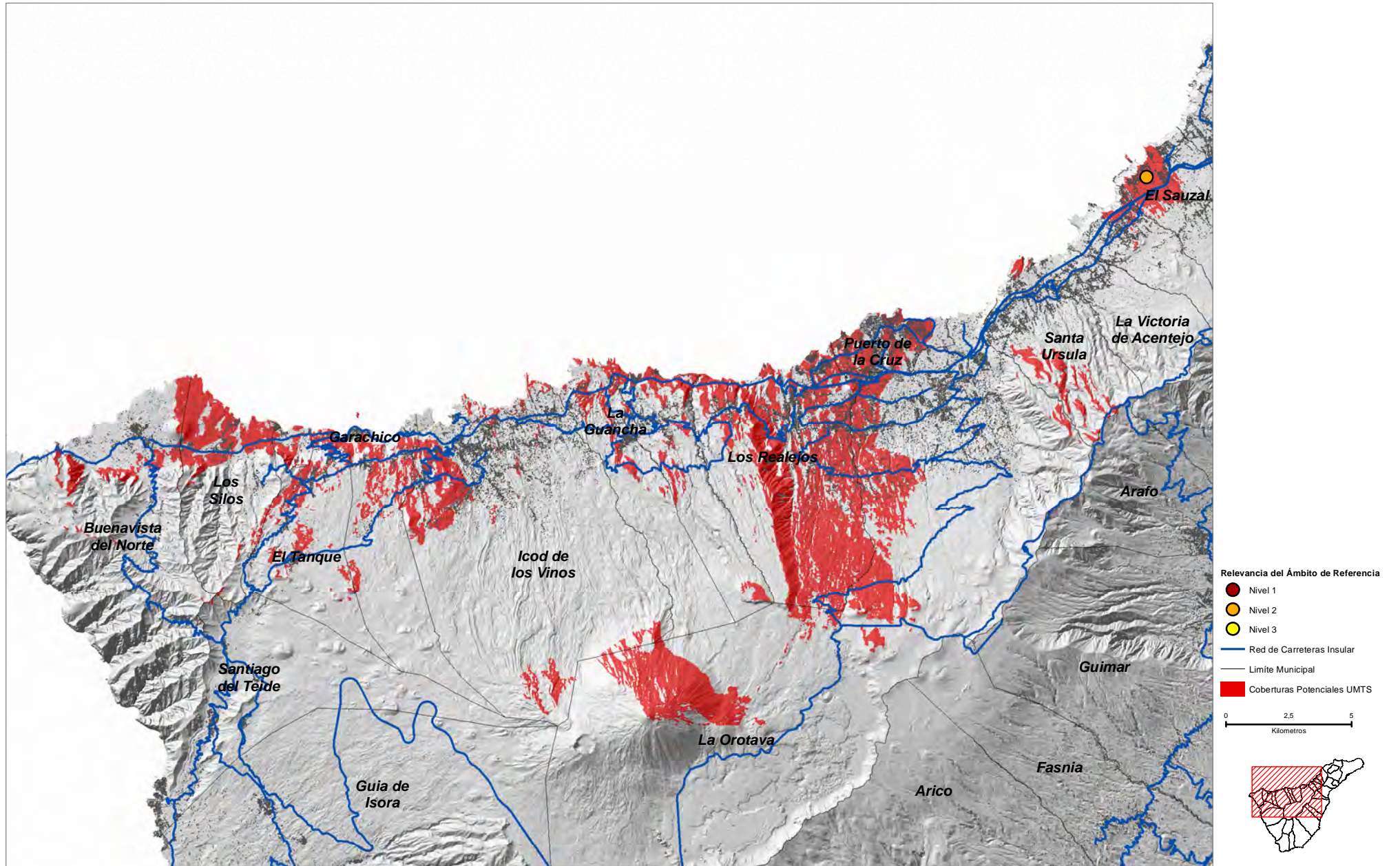
Cobertura Territorial del Servicio de Telefonía Móvil UMTS



Las Breñas (SAU_03)

COORDENADAS DE REFERENCIA WGS84-UTM28N: X: 358803 Y: 3149989

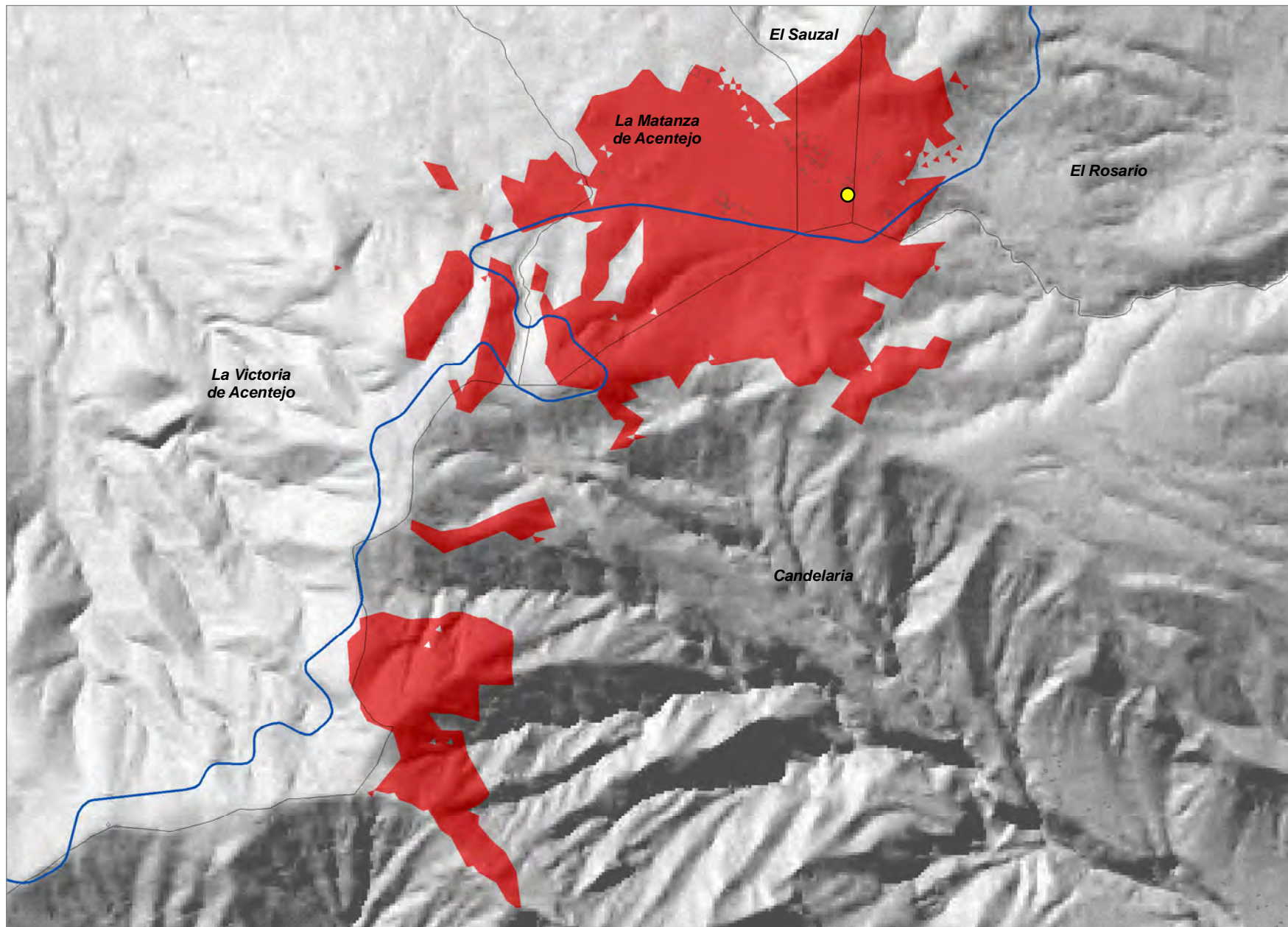
Cobertura Territorial del Servicio de Telefonía Móvil UMTS



Las Lagunetas (SAU_04)

COORDENADAS DE REFERENCIA WGS84-UTM28N: X: 362199 Y: 3144005

Cobertura Territorial del Servicio de Telefonía Móvil UMTS



- Relevancia del Ámbito de Referencia
- Nivel 1
 - Nivel 2
 - Nivel 3
 - Red de Carreteras Insular
 - Limite Municipal
 - Coberturas Potenciales UMTS

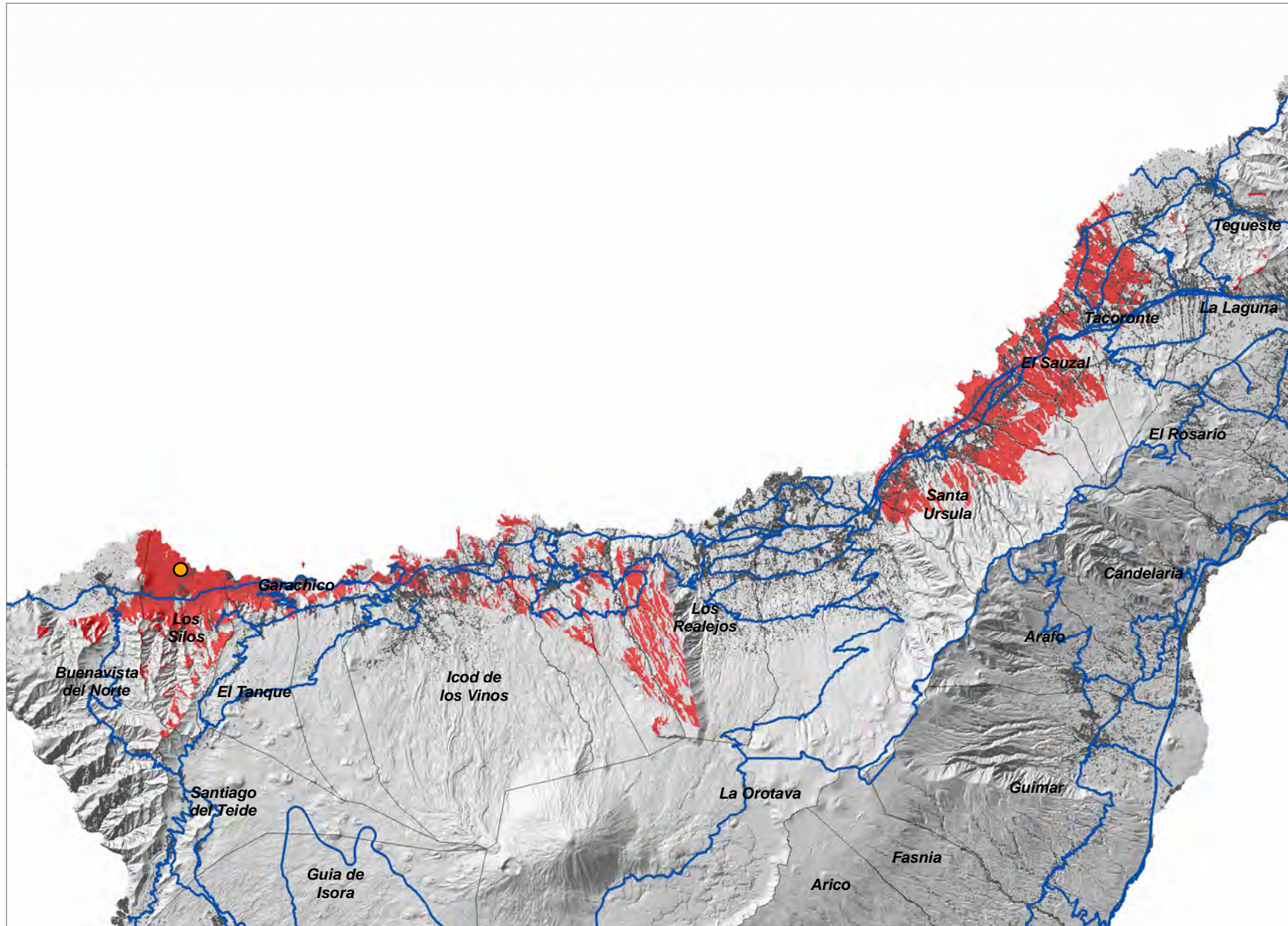
0 0,225 0,45
Kilómetros



Sibora (SIL_01)

COORDENADAS DE REFERENCIA WGS84-UTM28N: X: 321961 Y: 3140303

Cobertura Territorial del Servicio de Telefonía Móvil UMTS



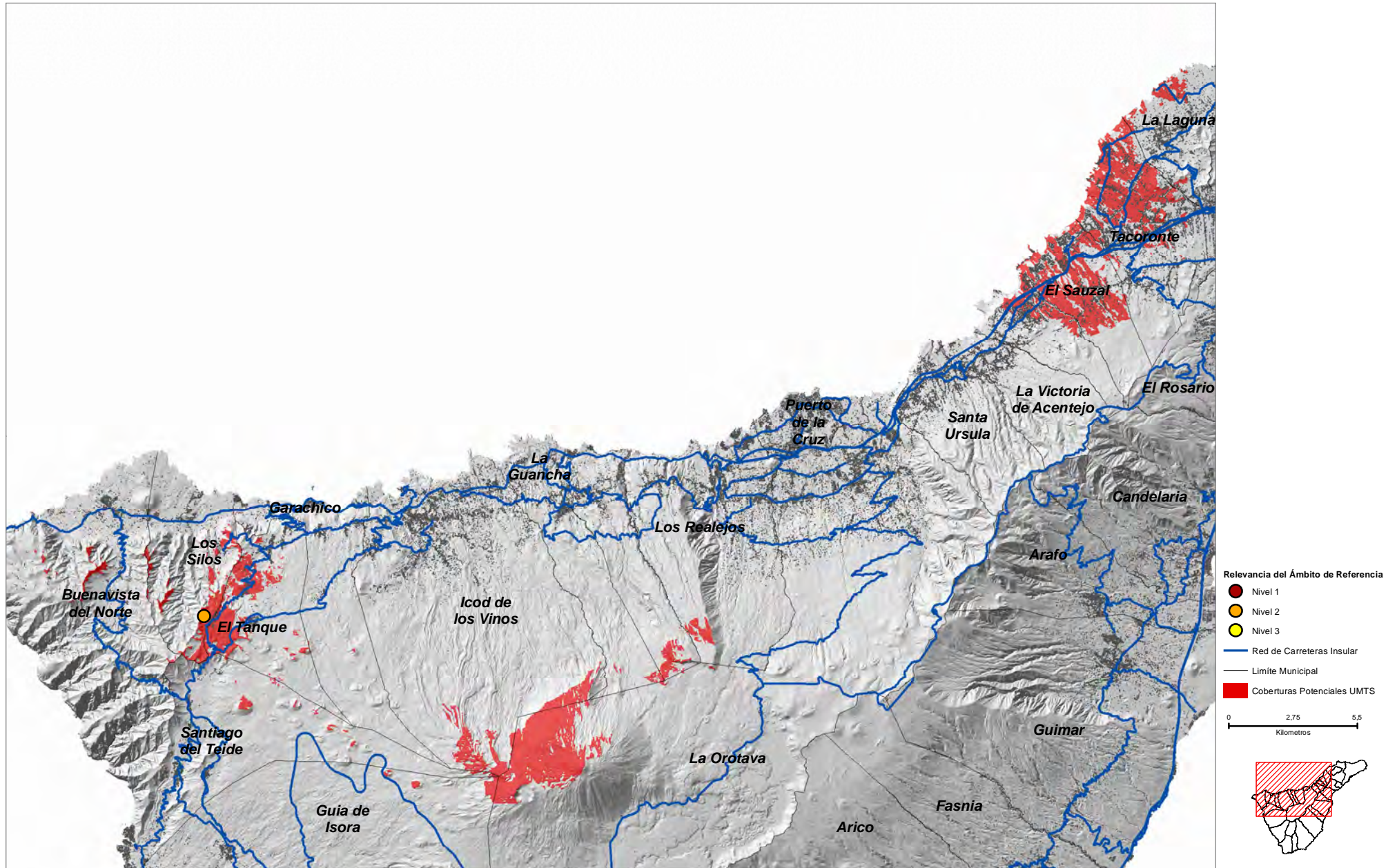
Relevancia del Ámbito de Referencia

- Nivel 1
- Nivel 2
- Nivel 3
- Red de Carreteras Insular
- Limite Municipal
- Coberturas Potenciales UMTS

0 3 6
Kilometros

COORDENADAS DE REFERENCIA WGS84-UTM28N: X: 322682 Y: 3134985

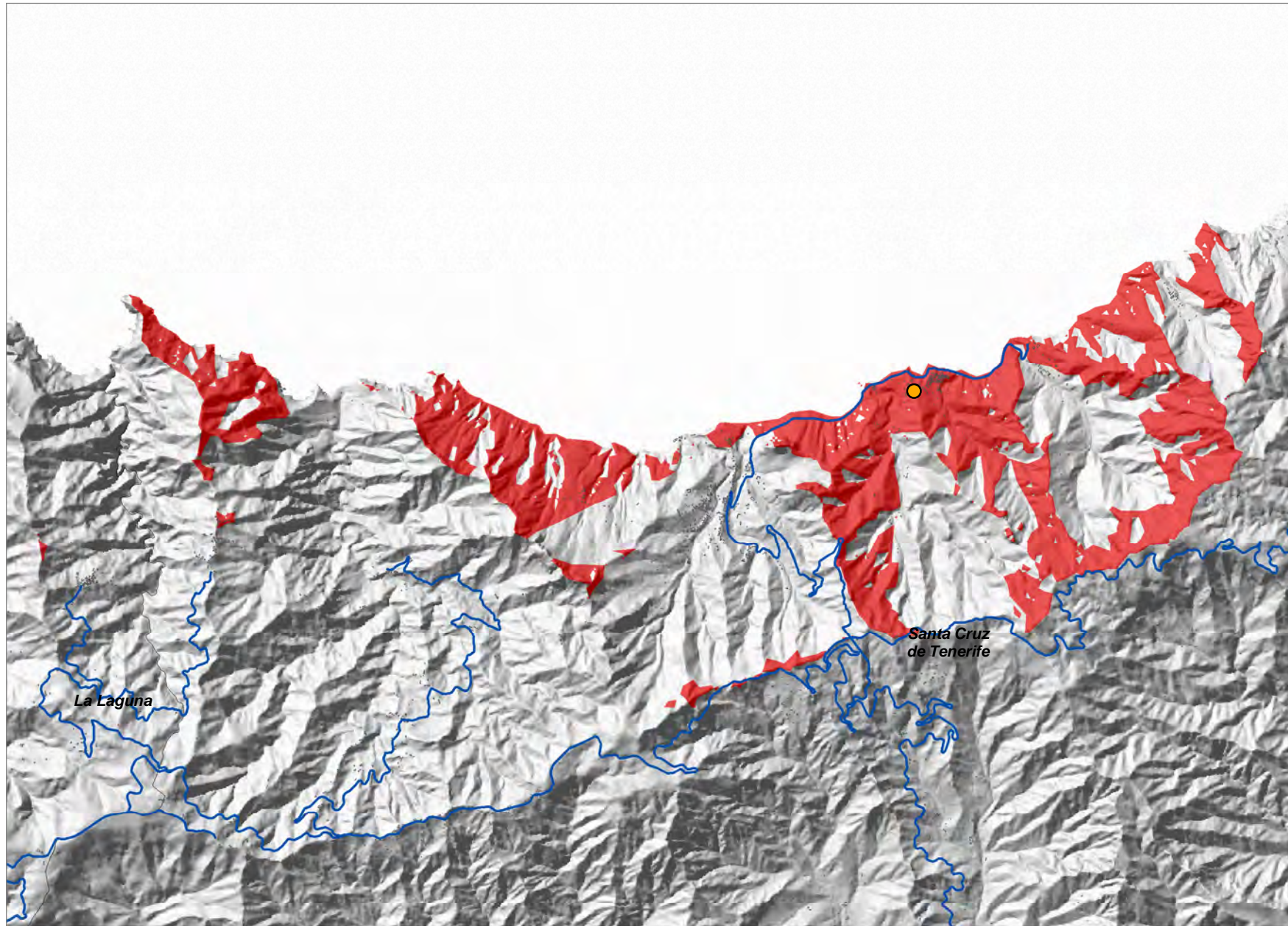
Cobertura Territorial del Servicio de Telefonía Móvil UMTS



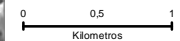
Almáciga (STA_01)

COORDENADAS DE REFERENCIA WGS84-UTM28N: X: 382721 Y: 3161000

Cobertura Territorial del Servicio de Telefonía Móvil UMTS



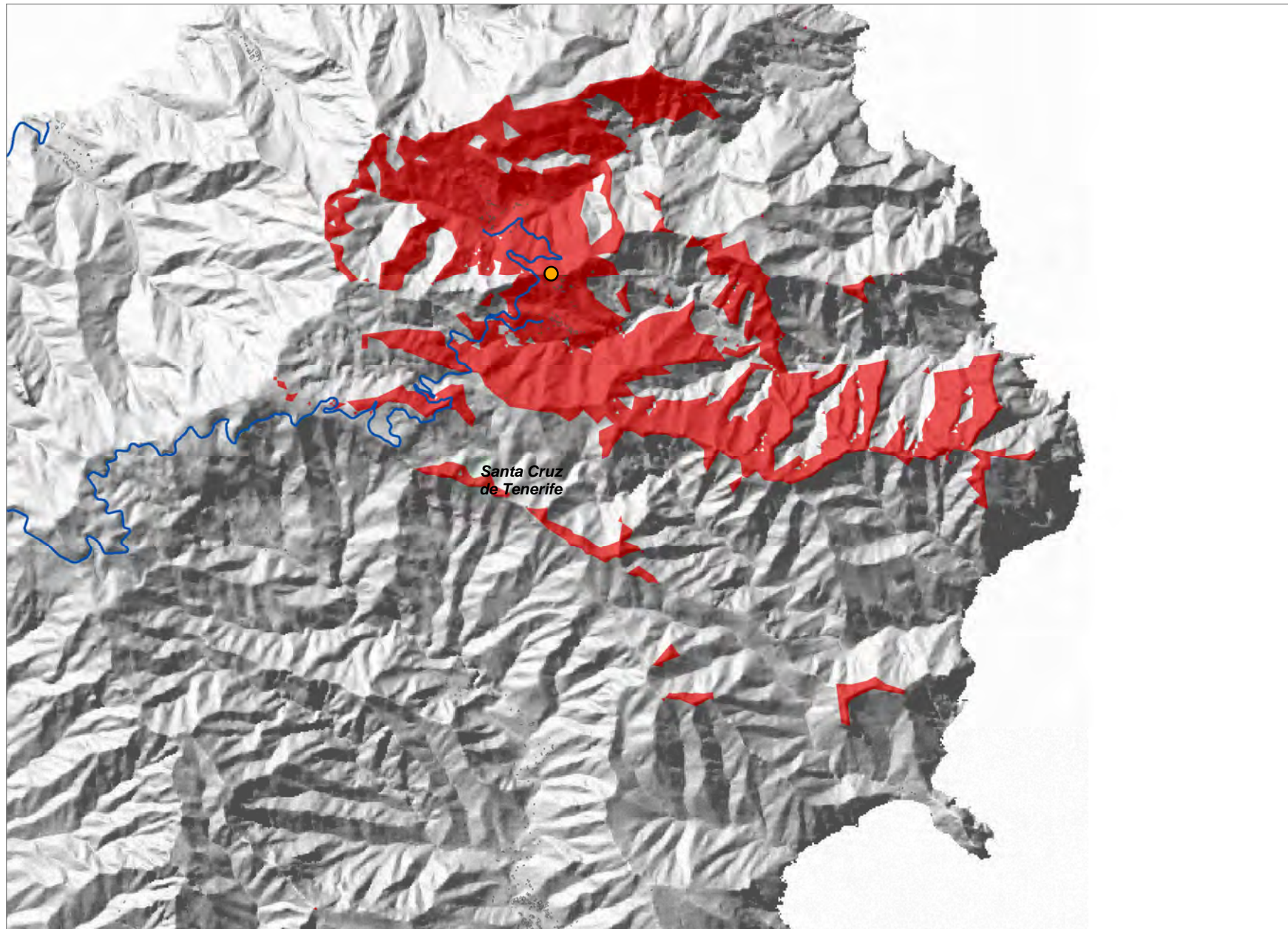
- Relevancia del Ámbito de Referencia
- Nivel 1
 - Nivel 2
 - Nivel 3
 - Red de Carreteras Insular
 - Limite Municipal
 - Coberturas Potenciales UMTS



La Cumbrilla (STA_02)

COORDENADAS DE REFERENCIA WGS84-UTM28N: X: 387024 Y: 3160455

Cobertura Territorial del Servicio de Telefonía Móvil UMTS



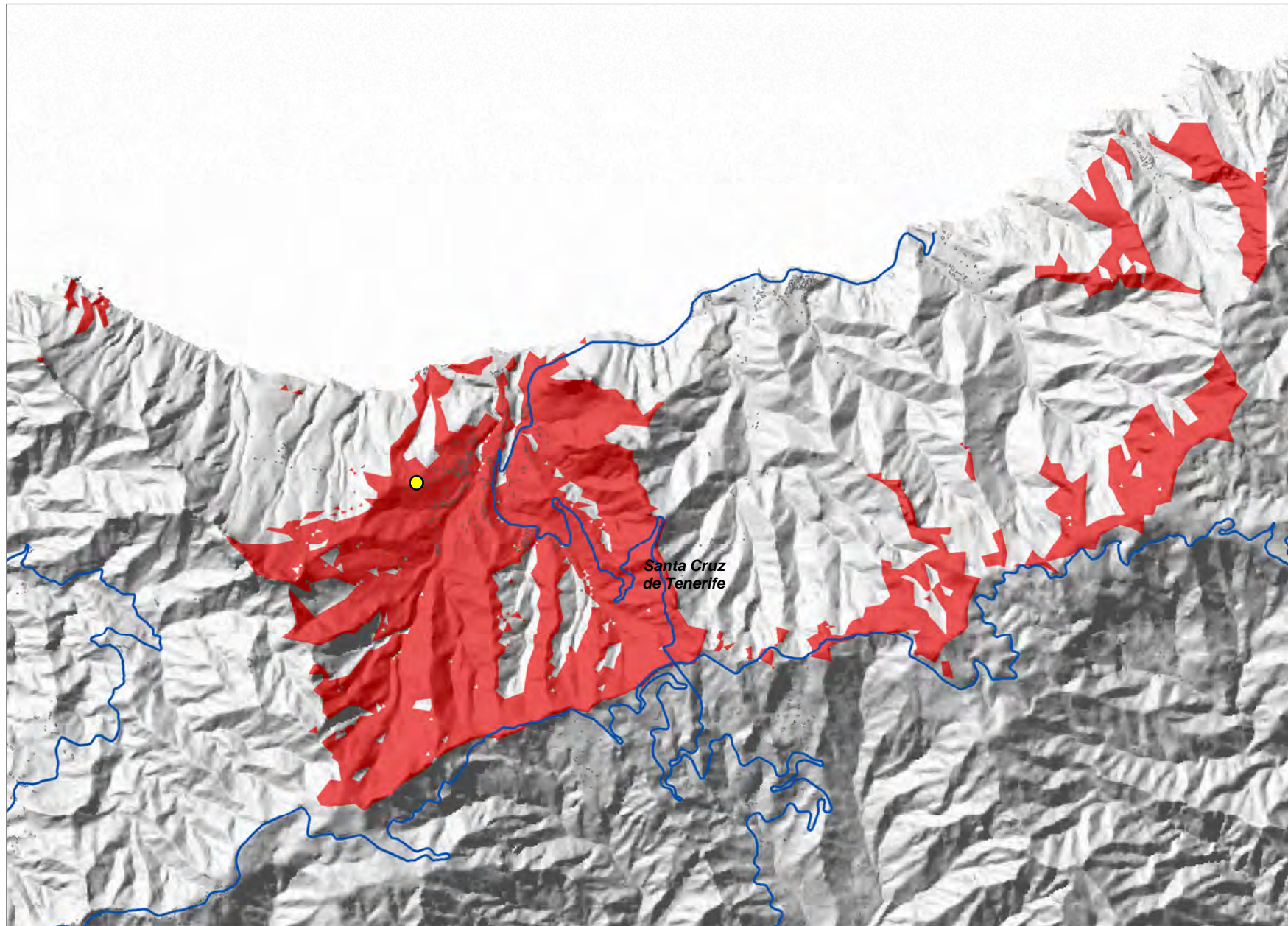
- Relevancia del Ámbito de Referencia
- Nivel 1
 - Nivel 2
 - Nivel 3
 - Red de Carreteras Insular
 - Limite Municipal
 - Coberturas Potenciales UMTS

0 0,425 0,85
Kilómetros

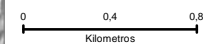


COORDENADAS DE REFERENCIA WGS84-UTM28N: X: 380518 Y: 3159867

Cobertura Territorial del Servicio de Telefonía Móvil UMTS



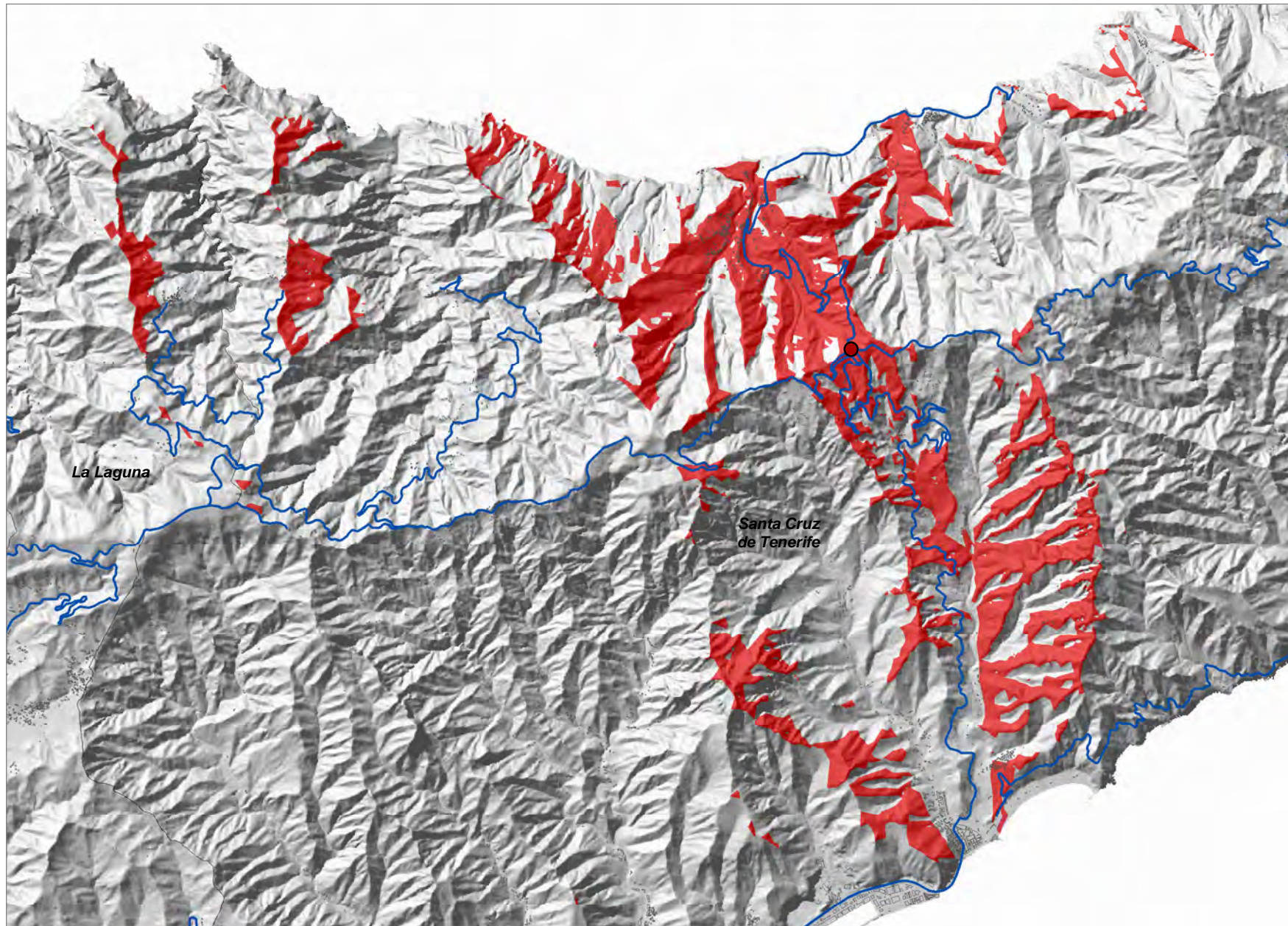
- Relevancia del Ámbito de Referencia
- Nivel 1
 - Nivel 2
 - Nivel 3
 - Red de Carreteras Insular
 - Limite Municipal
 - Coberturas Potenciales UMTS



El Bailadero (STA_05)

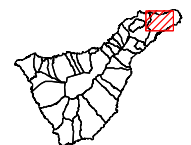
COORDENADAS DE REFERENCIA WGS84-UTM28N: X: **382107** Y: **3158741**

Cobertura Territorial del Servicio de Telefonía Móvil UMTS



- Relevancia del Ámbito de Referencia
- Nivel 1
 - Nivel 2
 - Nivel 3
 - Red de Carreteras Insular
 - Limite Municipal
 - Coberturas Potenciales UMTS

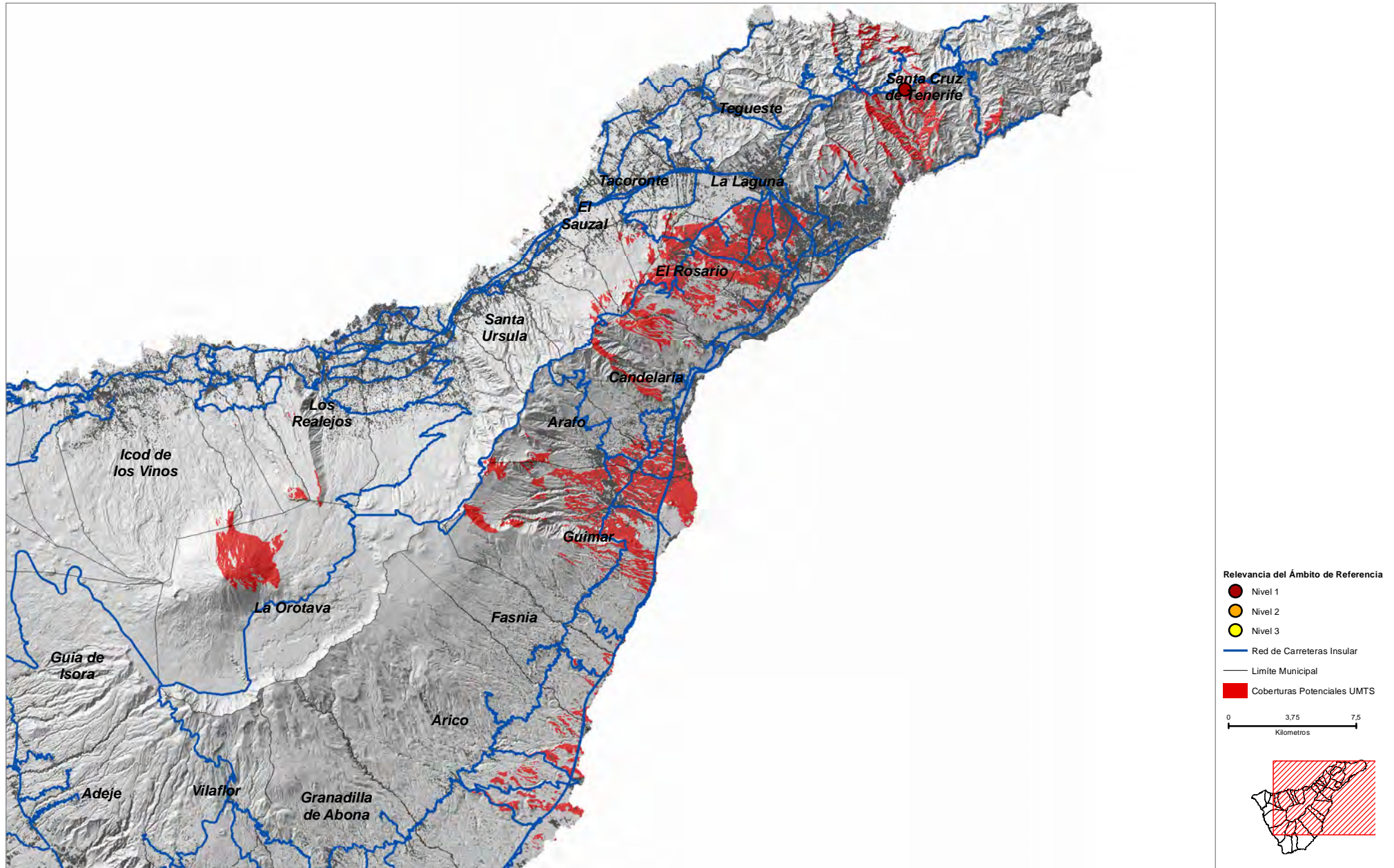
0 0,5 1
Kilometros



Casas de la Cumbre-2 (STA_06)

COORDENADAS DE REFERENCIA WGS84-UTM28N: X: 378935 Y: 3157129

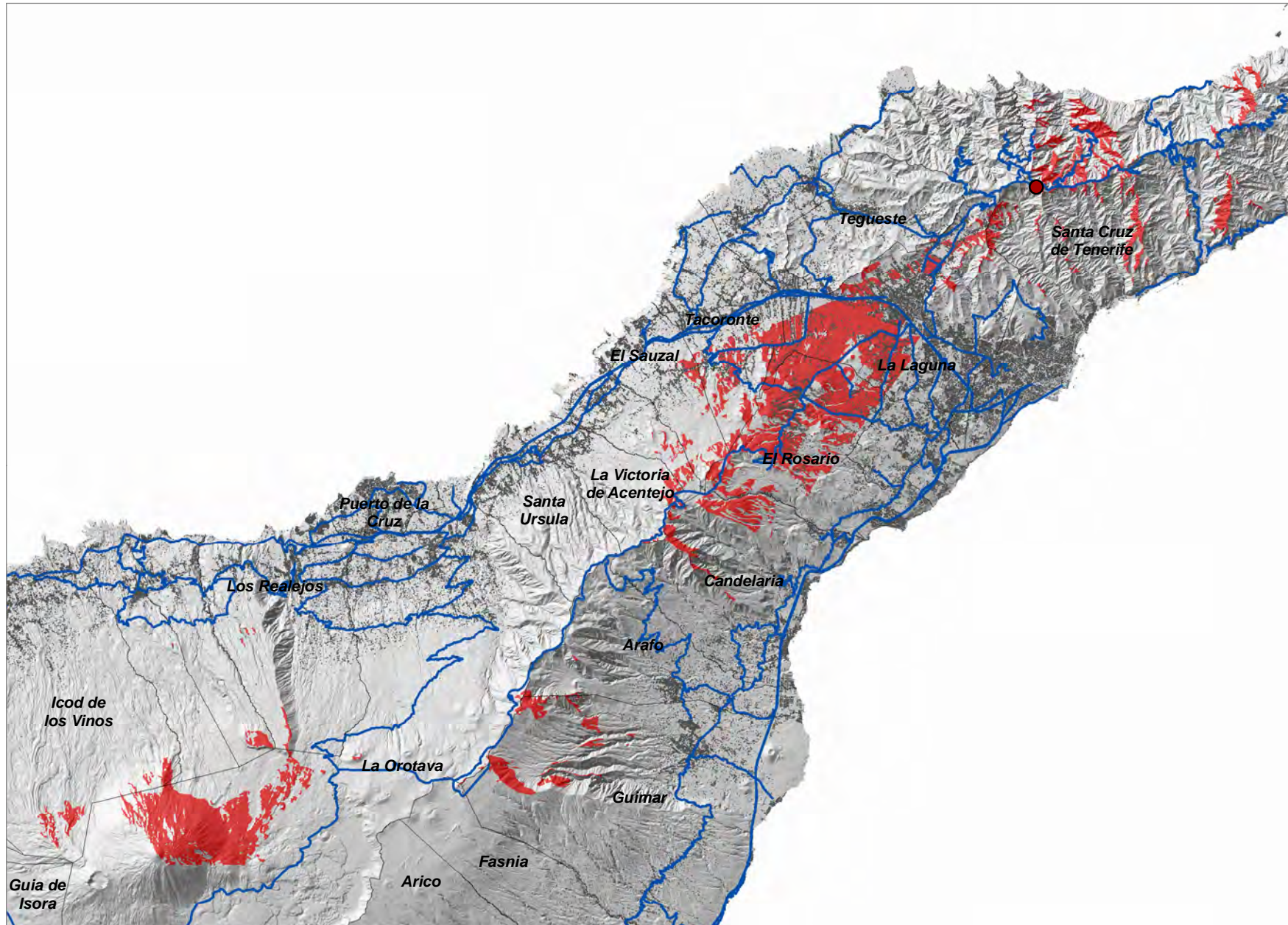
Cobertura Territorial del Servicio de Telefonía Móvil UMTS



Pico del Inglés (STA_07)

Cobertura Territorial del Servicio de Telefonía Móvil UMTS

COORDENADAS DE REFERENCIA WGS84-UTM28N: X: 376358 Y: 3156896



Relevancia del Ámbito de Referencia

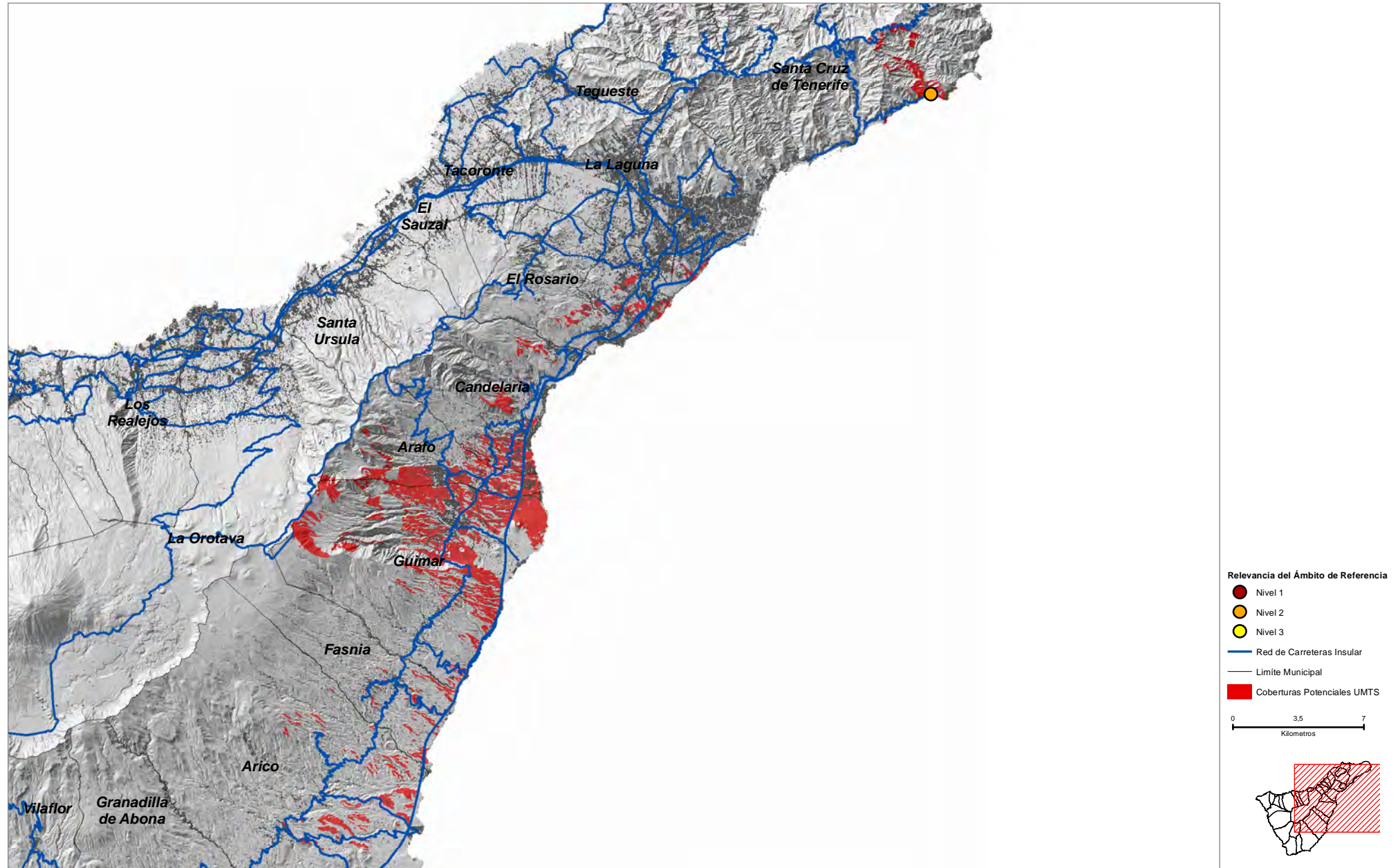
- Nivel 1
- Nivel 2
- Nivel 3
- Red de Carreteras Insular
- Limite Municipal
- Coberturas Potenciales UMTS

0 3 6
Kilometros

Iguste de San Andrés (STA_08)

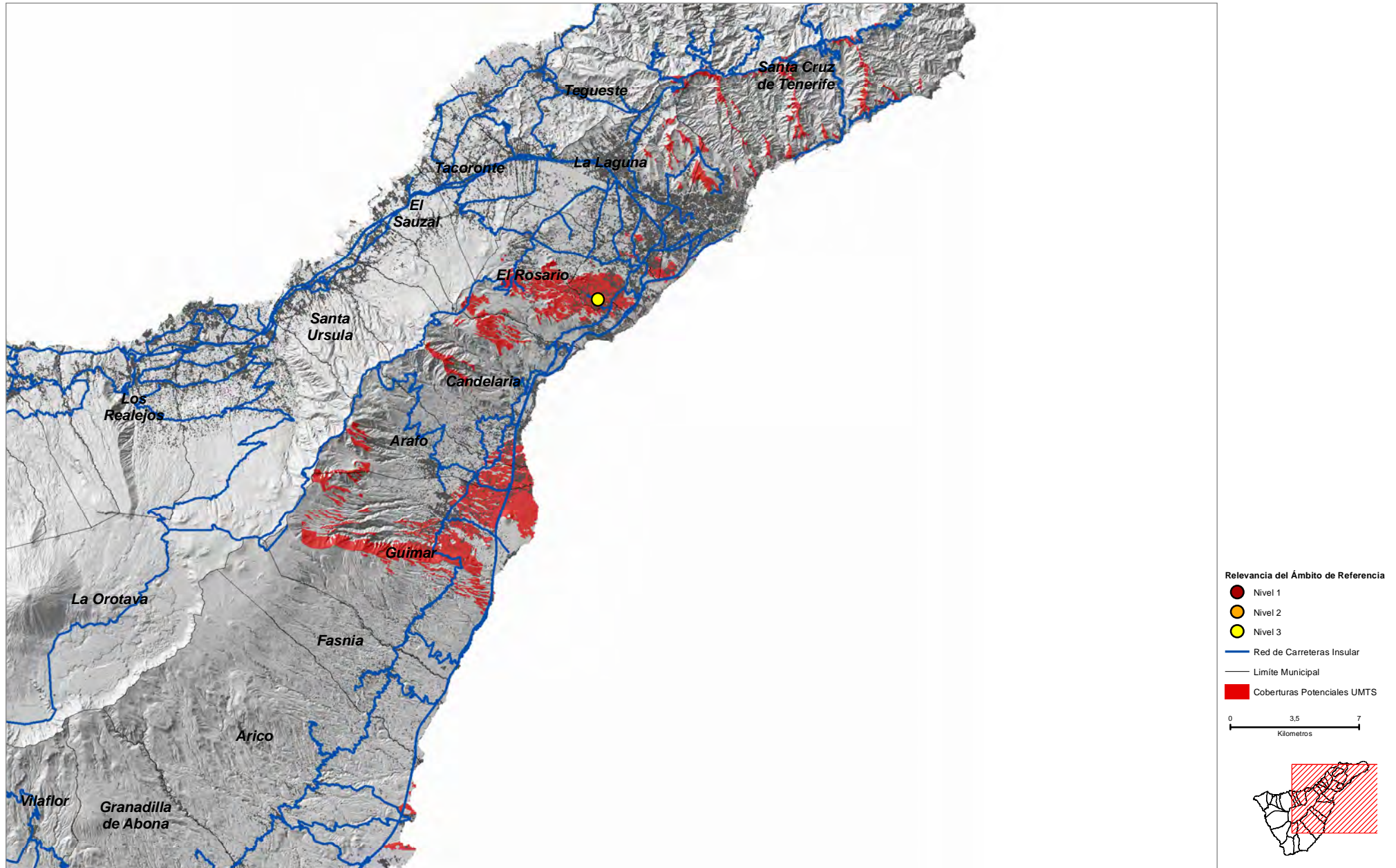
COORDENADAS DE REFERENCIA WGS84-UTM28N: X: 387204 Y: 3155871

Cobertura Territorial del Servicio de Telefonía Móvil UMTS



COORDENADAS DE REFERENCIA WGS84-UTM28N: X: 369946 Y: 3144624

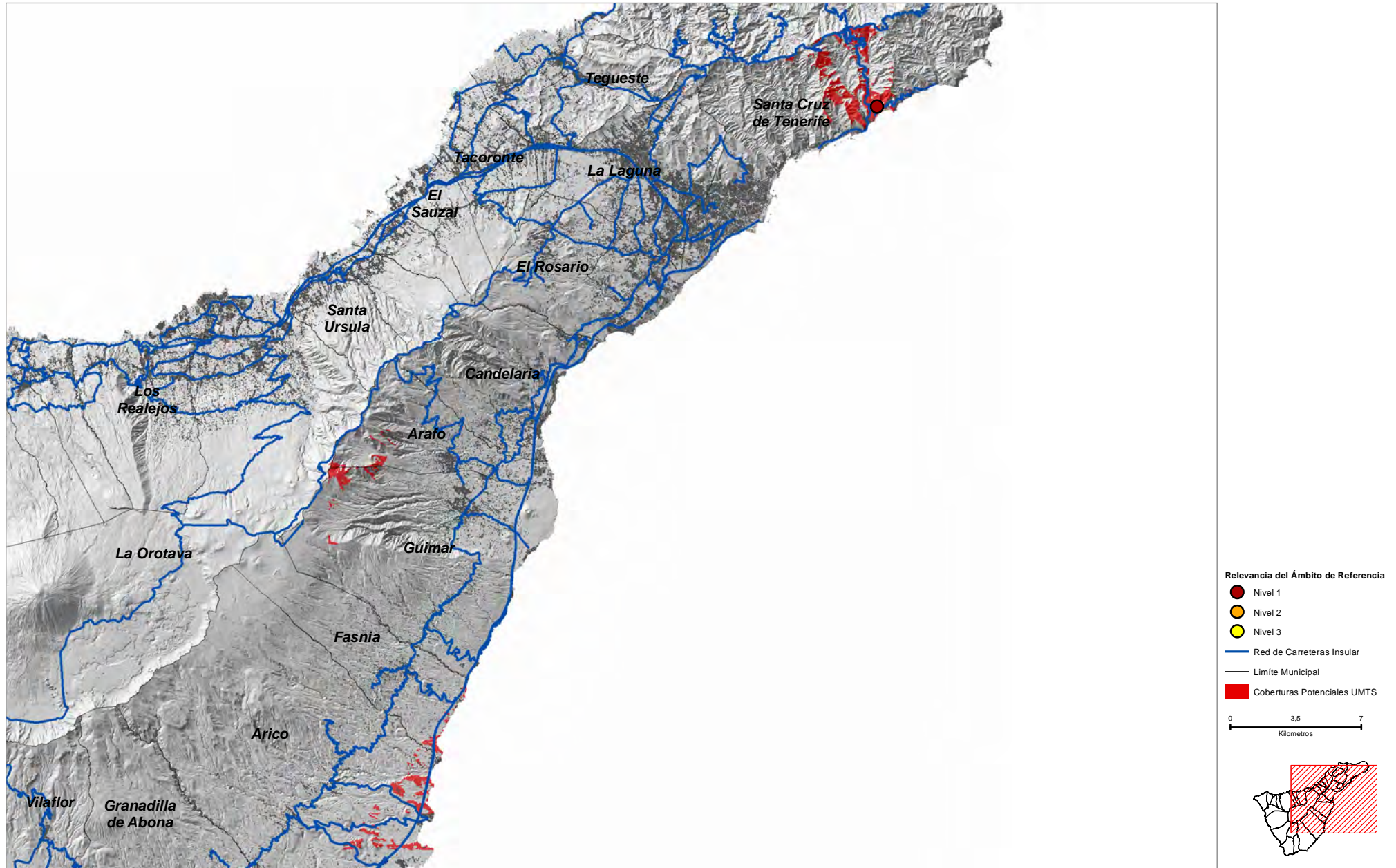
Cobertura Territorial del Servicio de Telefonía Móvil UMTS



El Suculúm (STA_10)

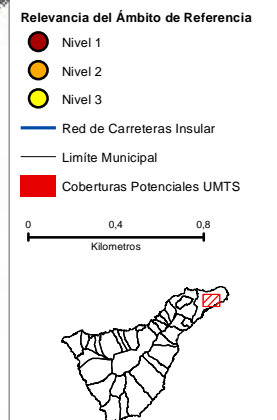
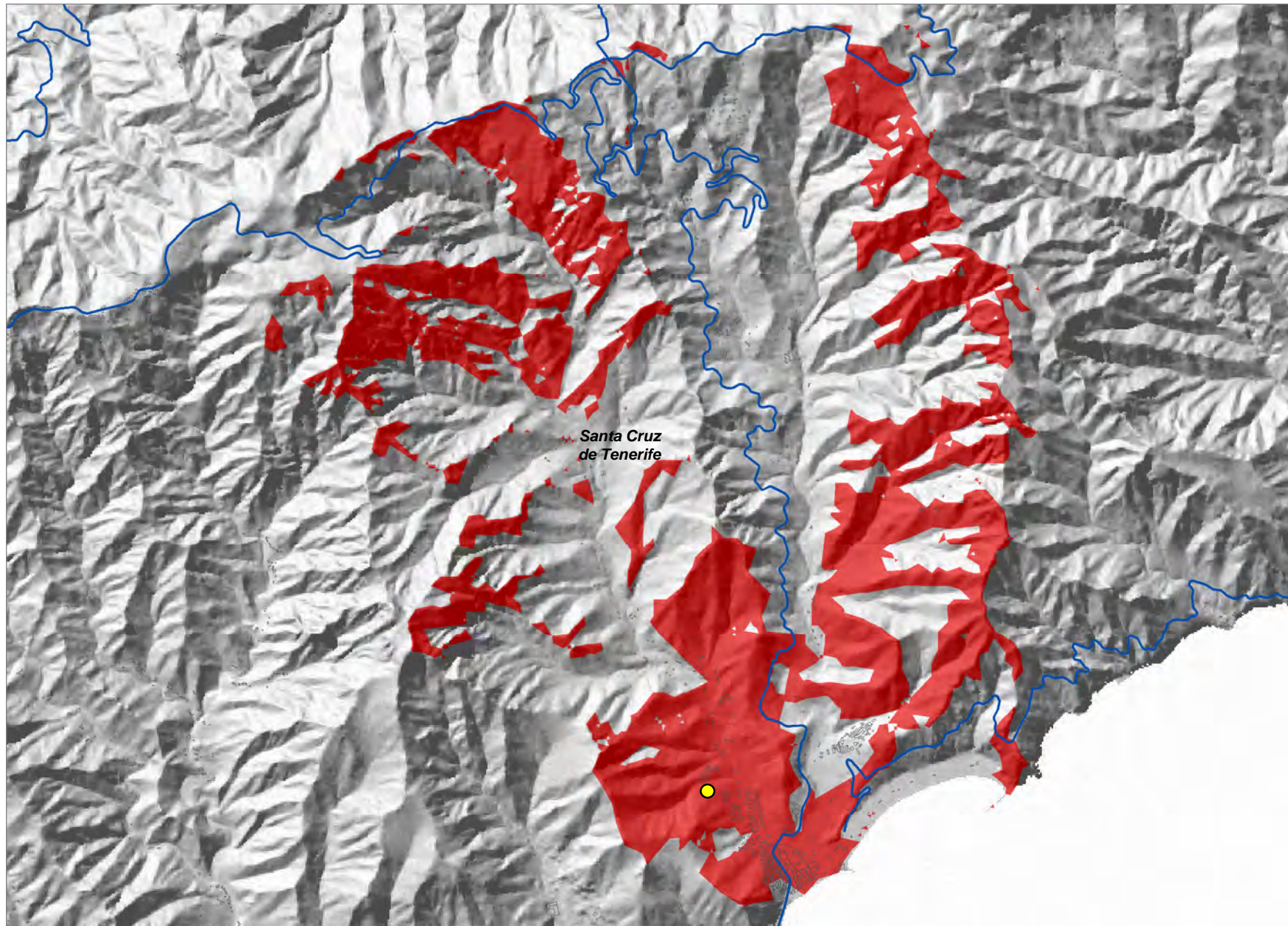
COORDENADAS DE REFERENCIA WGS84-UTM28N: X: **383787** Y: **3154504**

Cobertura Territorial del Servicio de Telefonía Móvil UMTS



COORDENADAS DE REFERENCIA WGS84-UTM28N: X: 382749 Y: 3154201

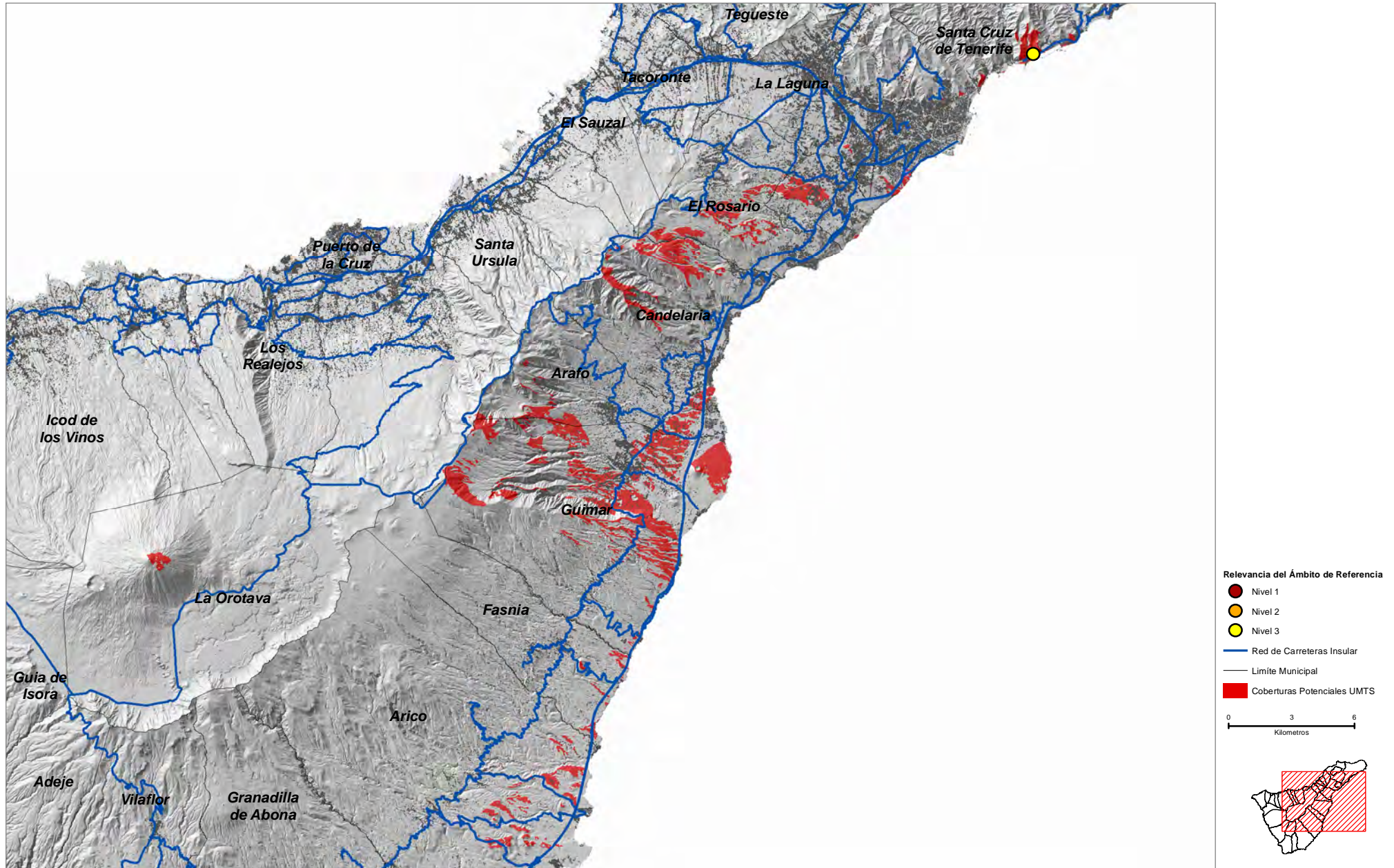
Cobertura Territorial del Servicio de Telefonía Móvil UMTS



Cueva Bermeja (STA_12)

COORDENADAS DE REFERENCIA WGS84-UTM28N: X: 381073 Y: 3152596

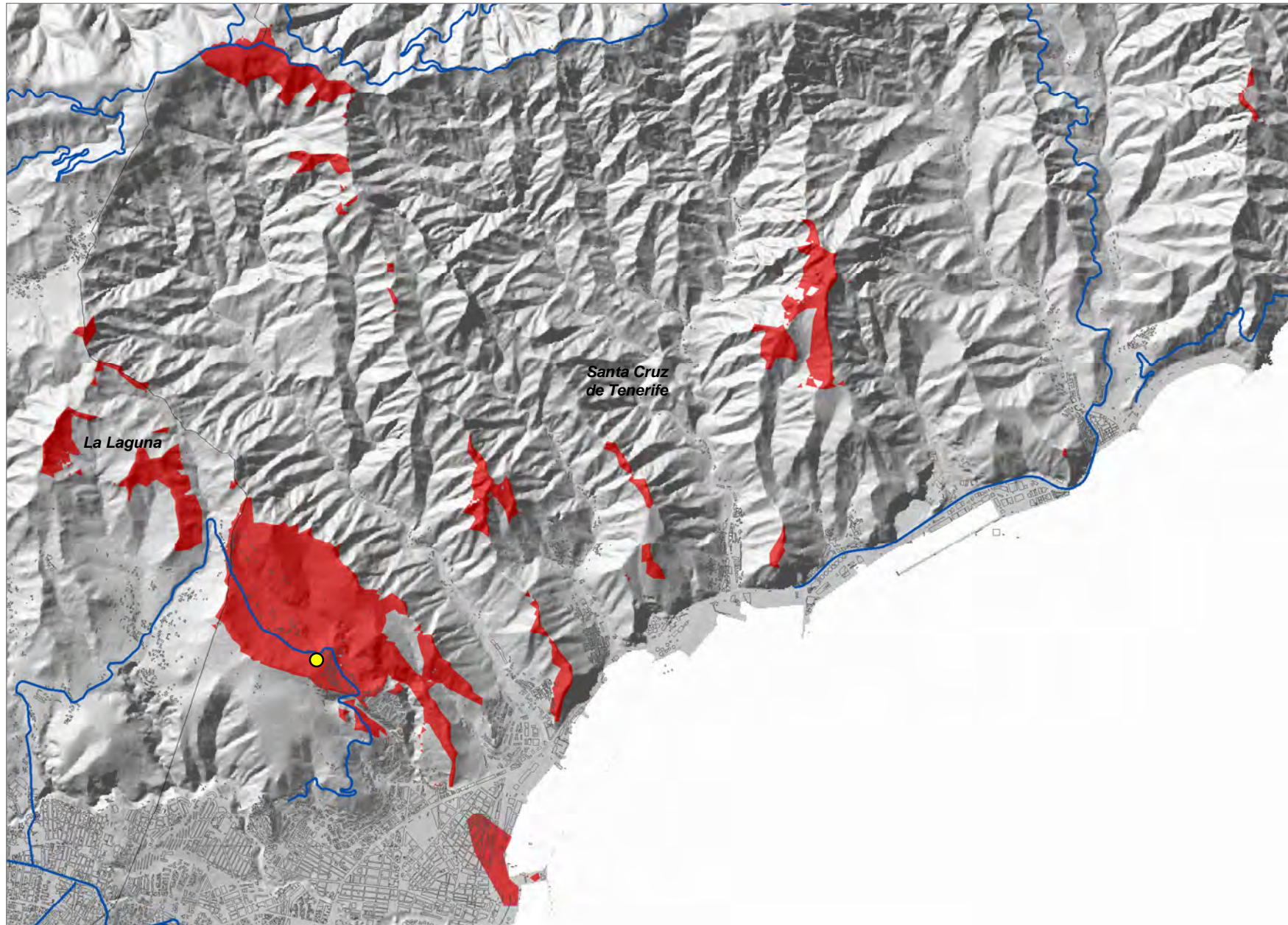
Cobertura Territorial del Servicio de Telefonía Móvil UMTS



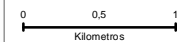
Los Campitos (STA_13)

COORDENADAS DE REFERENCIA WGS84-UTM28N: X: 376294 Y: 3151656

Cobertura Territorial del Servicio de Telefonía Móvil UMTS



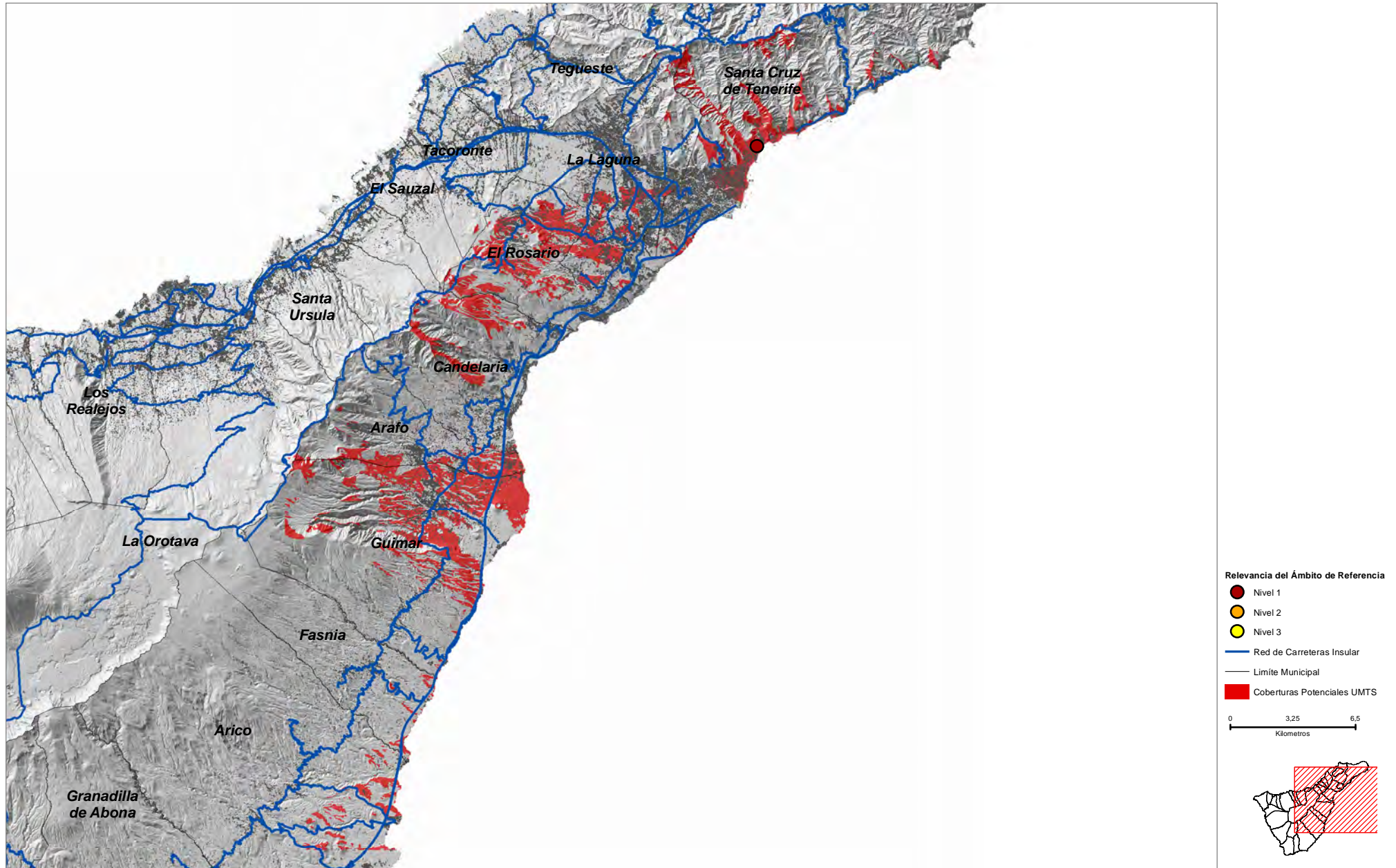
- Relevancia del Ámbito de Referencia
- Nivel 1
 - Nivel 2
 - Nivel 3
 - Red de Carreteras Insular
 - Limite Municipal
 - Coberturas Potenciales UMTS



Montaña Alegría (STA_14)

COORDENADAS DE REFERENCIA WGS84-UTM28N: X: 378555 Y: 3151518

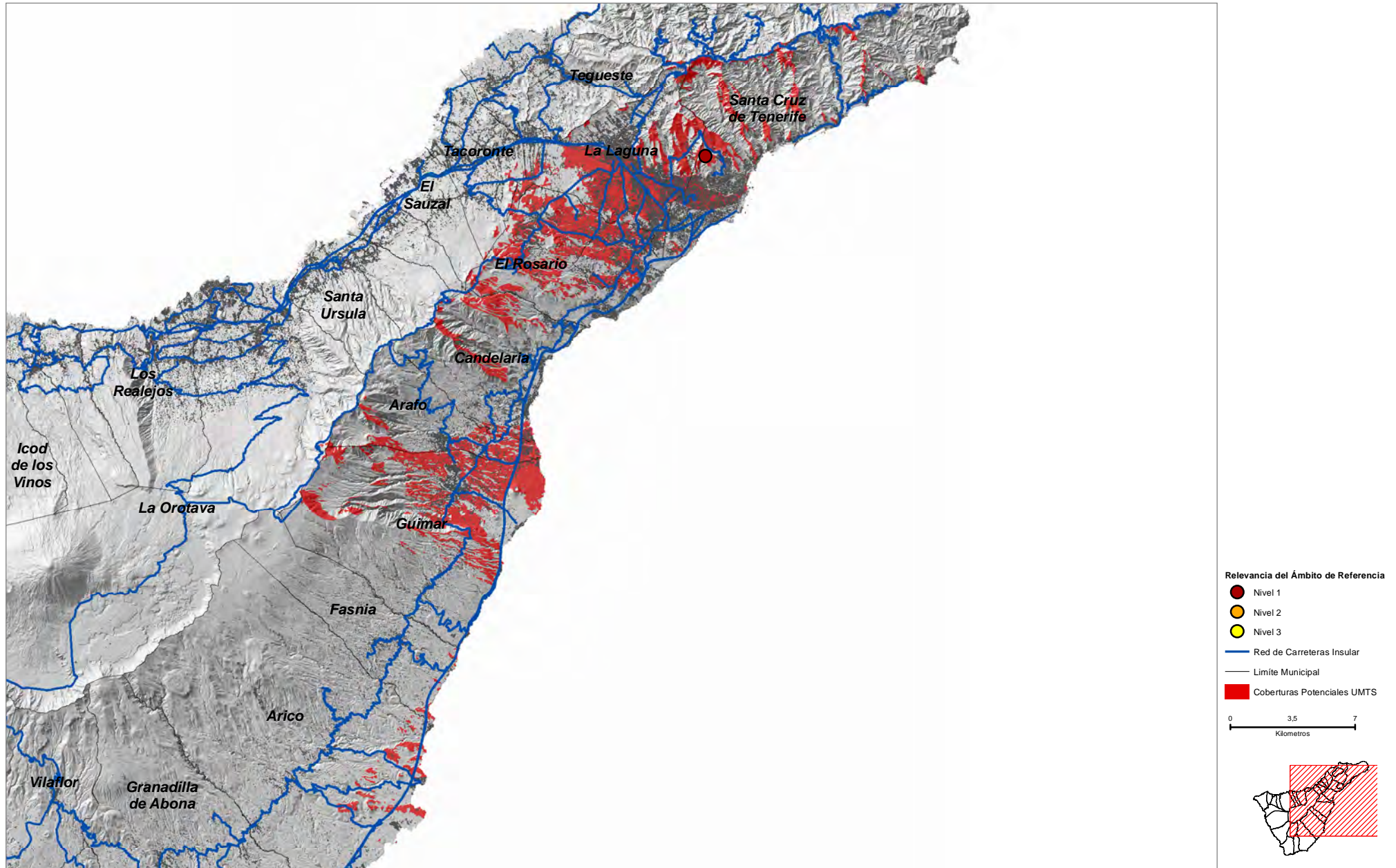
Cobertura Territorial del Servicio de Telefonía Móvil UMTS



Las Mesas-1 (STA_15-1)

COORDENADAS DE REFERENCIA WGS84-UTM28N: X: 375703 Y: 3151499

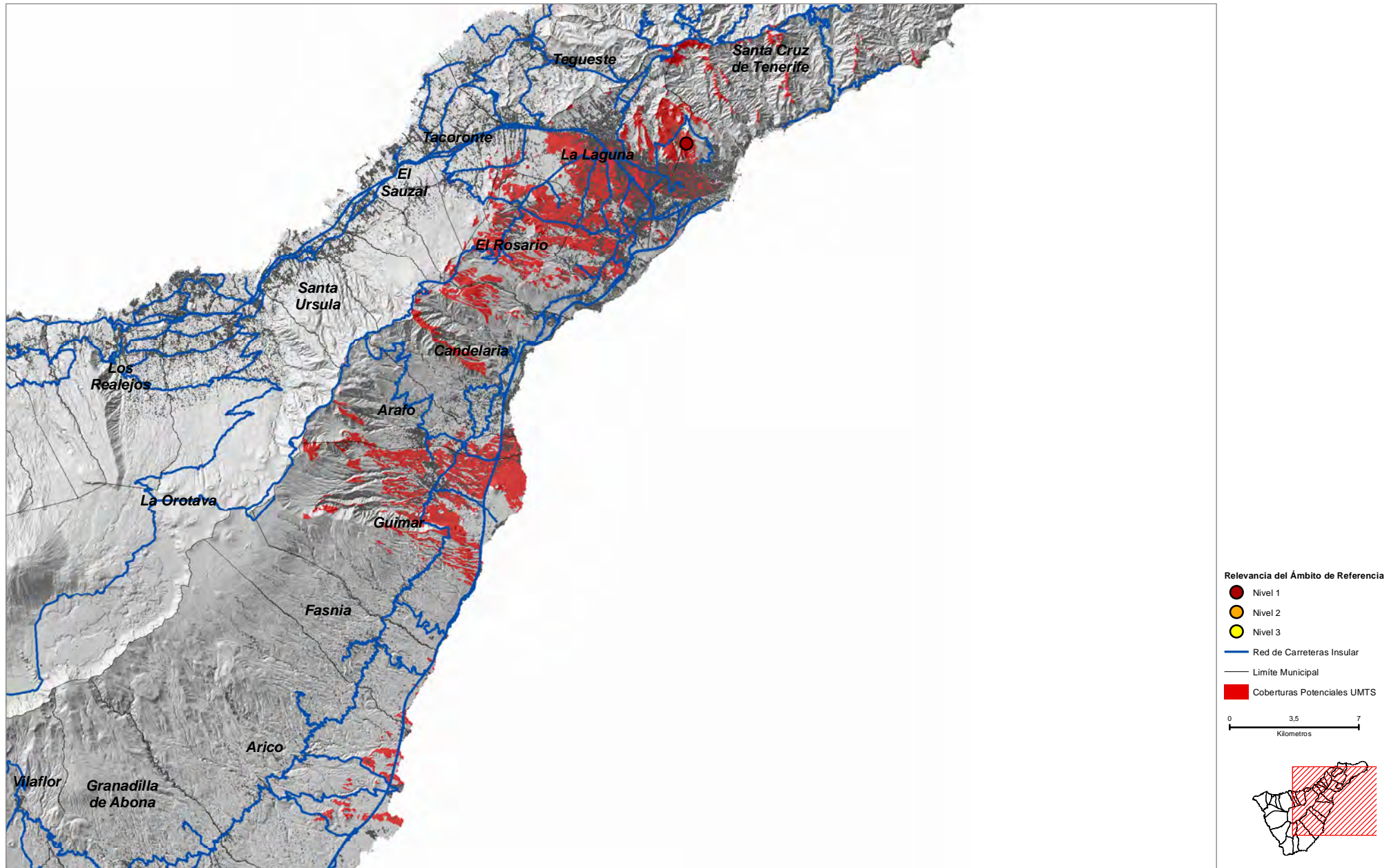
Cobertura Territorial del Servicio de Telefonía Móvil UMTS



Las Mesas-2 (STA_15-2)

COORDENADAS DE REFERENCIA WGS84-UTM28N: X: 375390 Y: 3151413

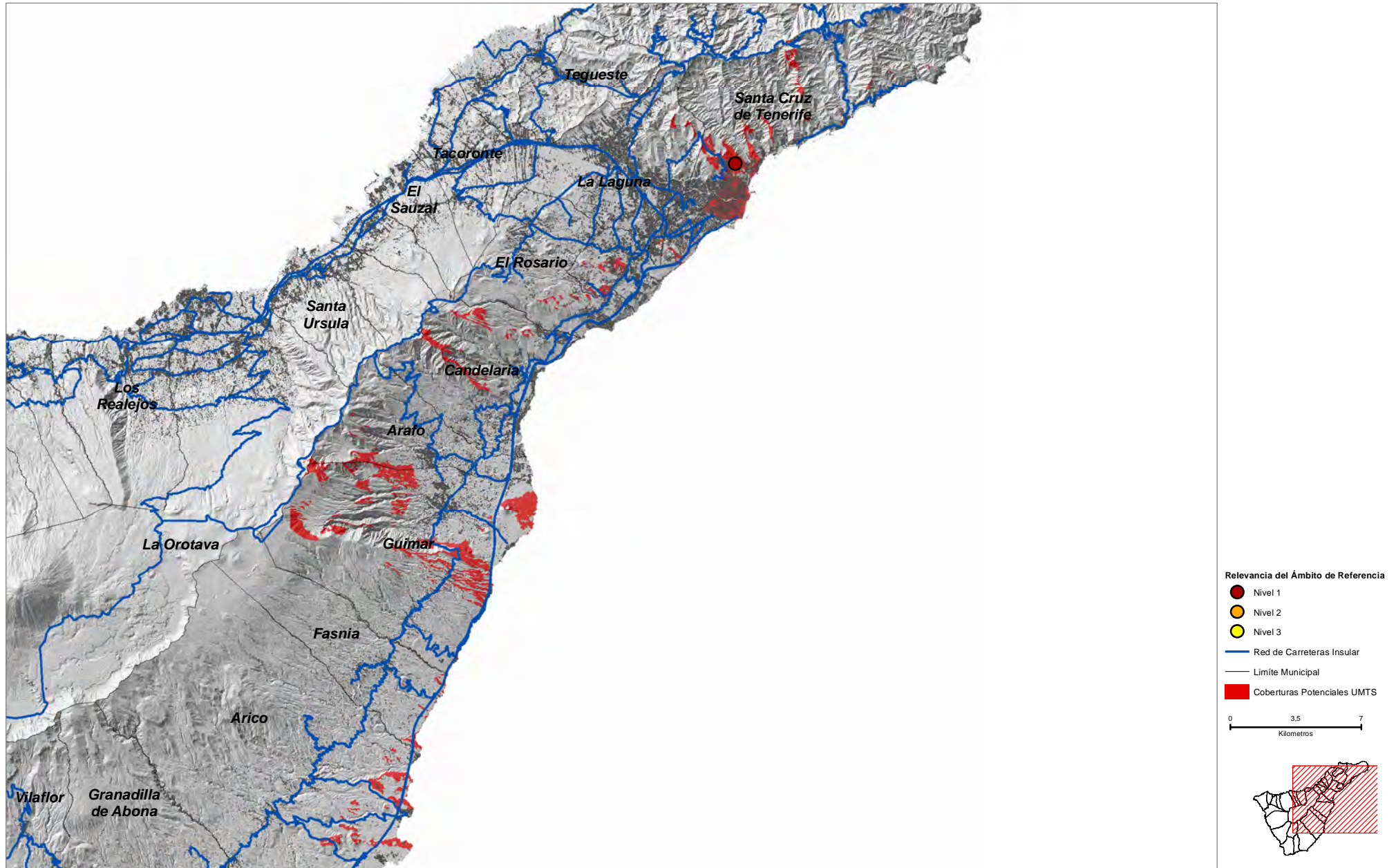
Cobertura Territorial del Servicio de Telefonía Móvil UMTS



Las Mesetas (STA_16)

COORDENADAS DE REFERENCIA WGS84-UTM28N: X: 377314 Y: 3151242

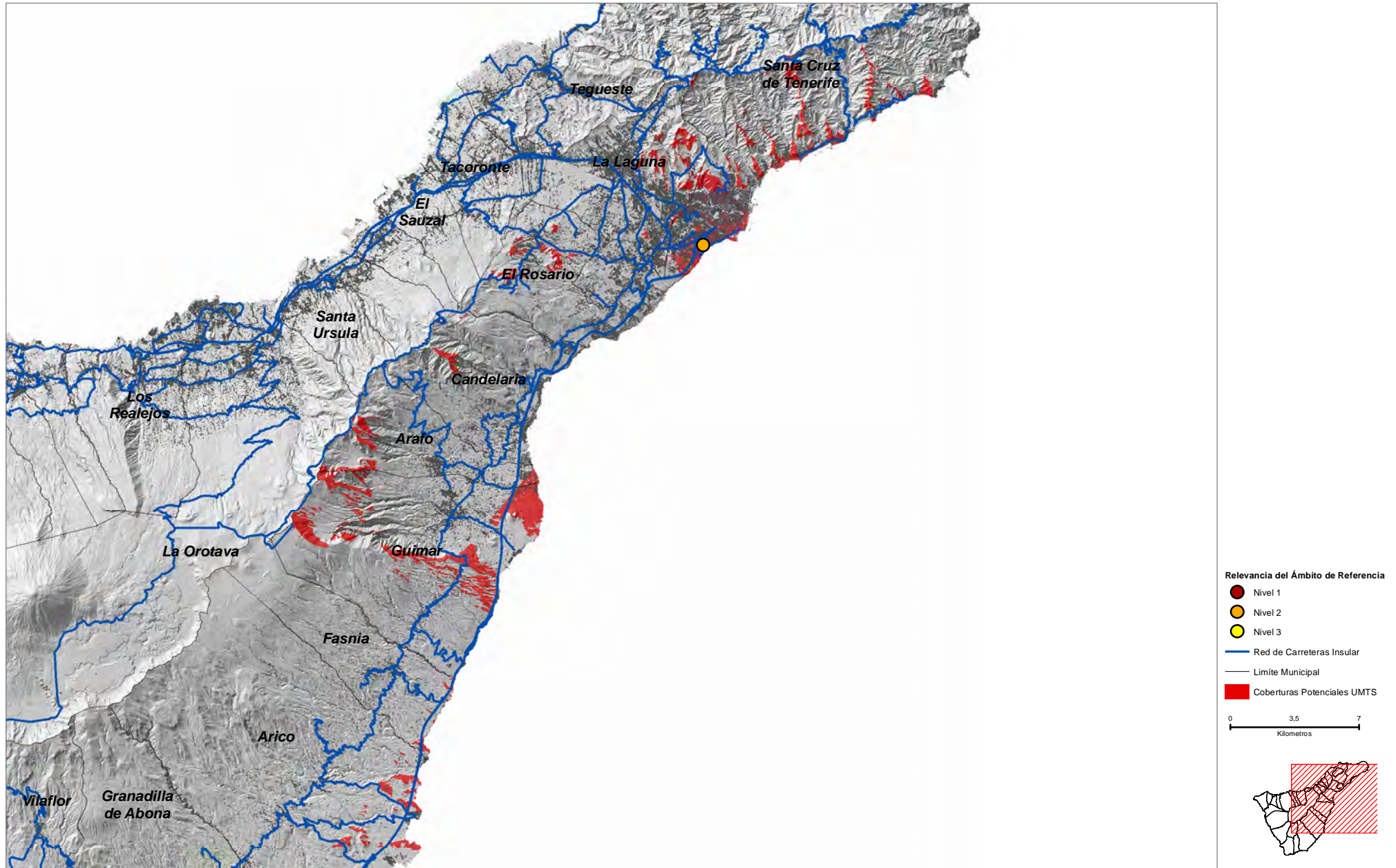
Cobertura Territorial del Servicio de Telefonía Móvil UMTS



Buenos Aires (STA_18)

COORDENADAS DE REFERENCIA WGS84-UTM28N: X: 375411 Y: 3147526

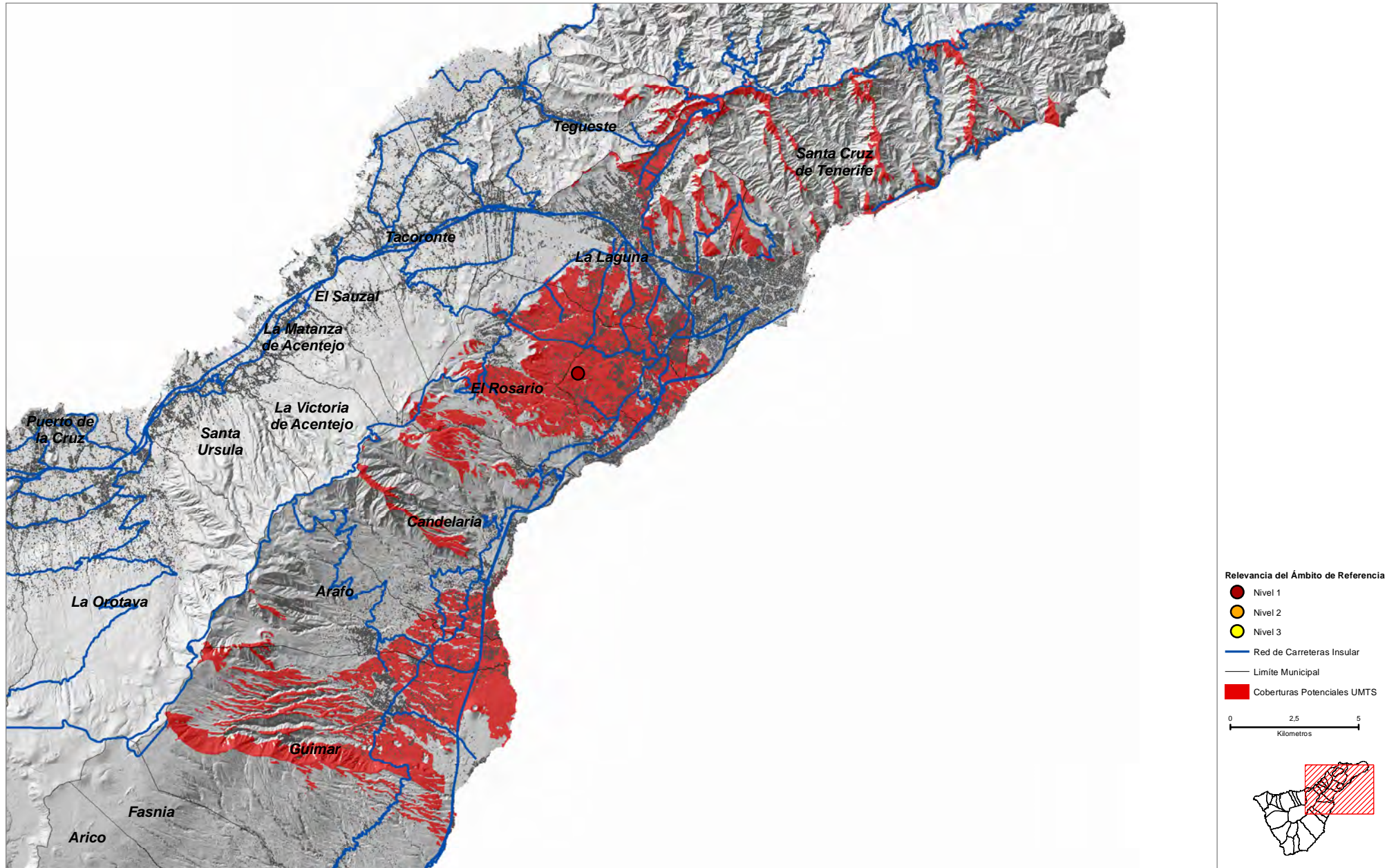
Cobertura Territorial del Servicio de Telefonía Móvil UMTS



Montaña Talavera (STA_19)

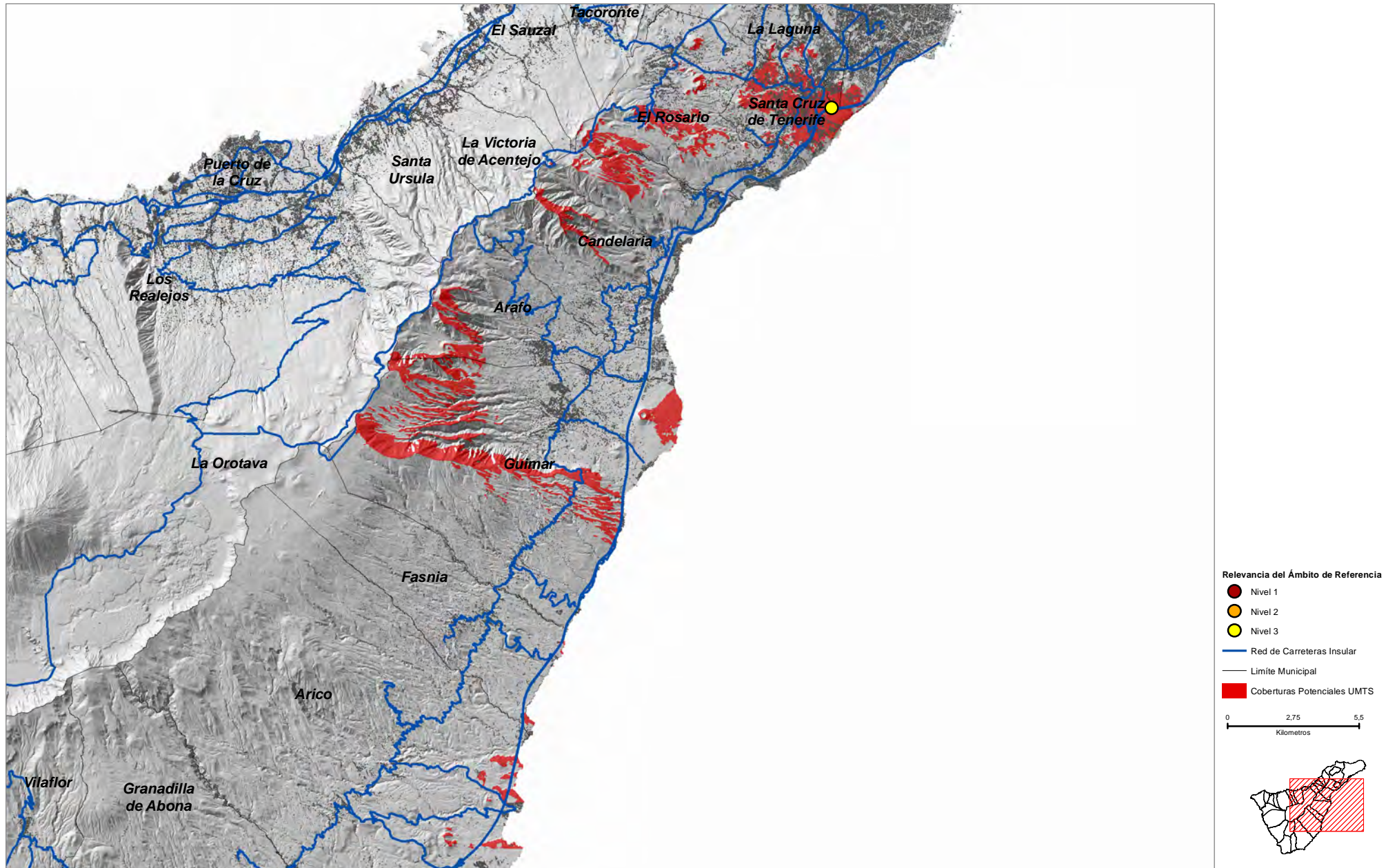
COORDENADAS DE REFERENCIA WGS84-UTM28N: X: 369104 Y: 3145925

Cobertura Territorial del Servicio de Telefonía Móvil UMTS



COORDENADAS DE REFERENCIA WGS84-UTM28N: X: 372958 Y: 3145737

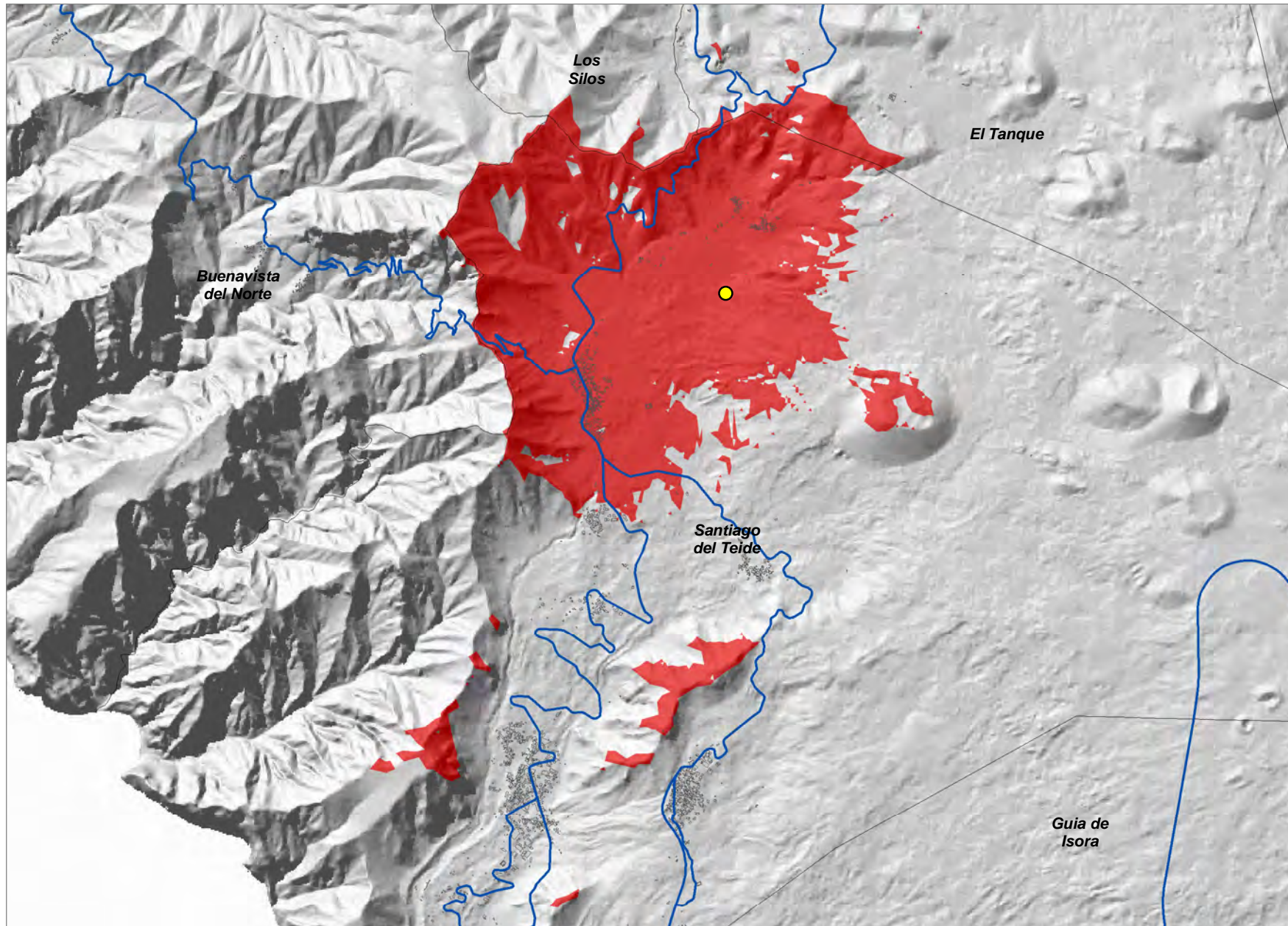
Cobertura Territorial del Servicio de Telefonía Móvil UMTS



Cercado Los Corrales (STE_01)

Cobertura Territorial del Servicio de Telefonía Móvil UMTS

COORDENADAS DE REFERENCIA WGS84-UTM28N: X: **323055** Y: **3132033**



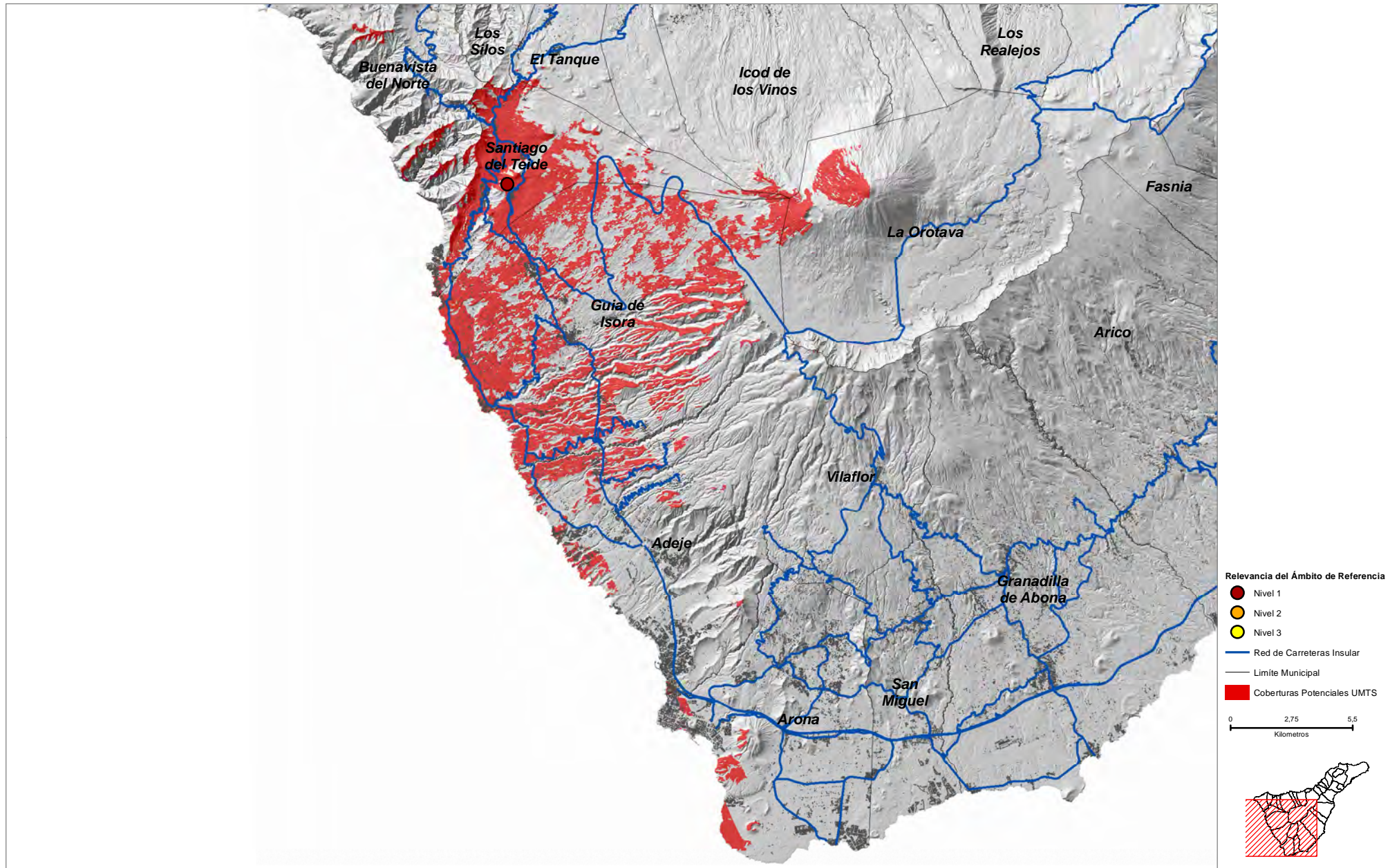
- Relevancia del Ámbito de Referencia
- Nivel 1
 - Nivel 2
 - Nivel 3
 - Red de Carreteras Insular
 - Limite Municipal
 - Coberturas Potenciales UMTS

0 0.5 1
Kilómetros



COORDENADAS DE REFERENCIA WGS84-UTM28N: X: 322607 Y: 3128753

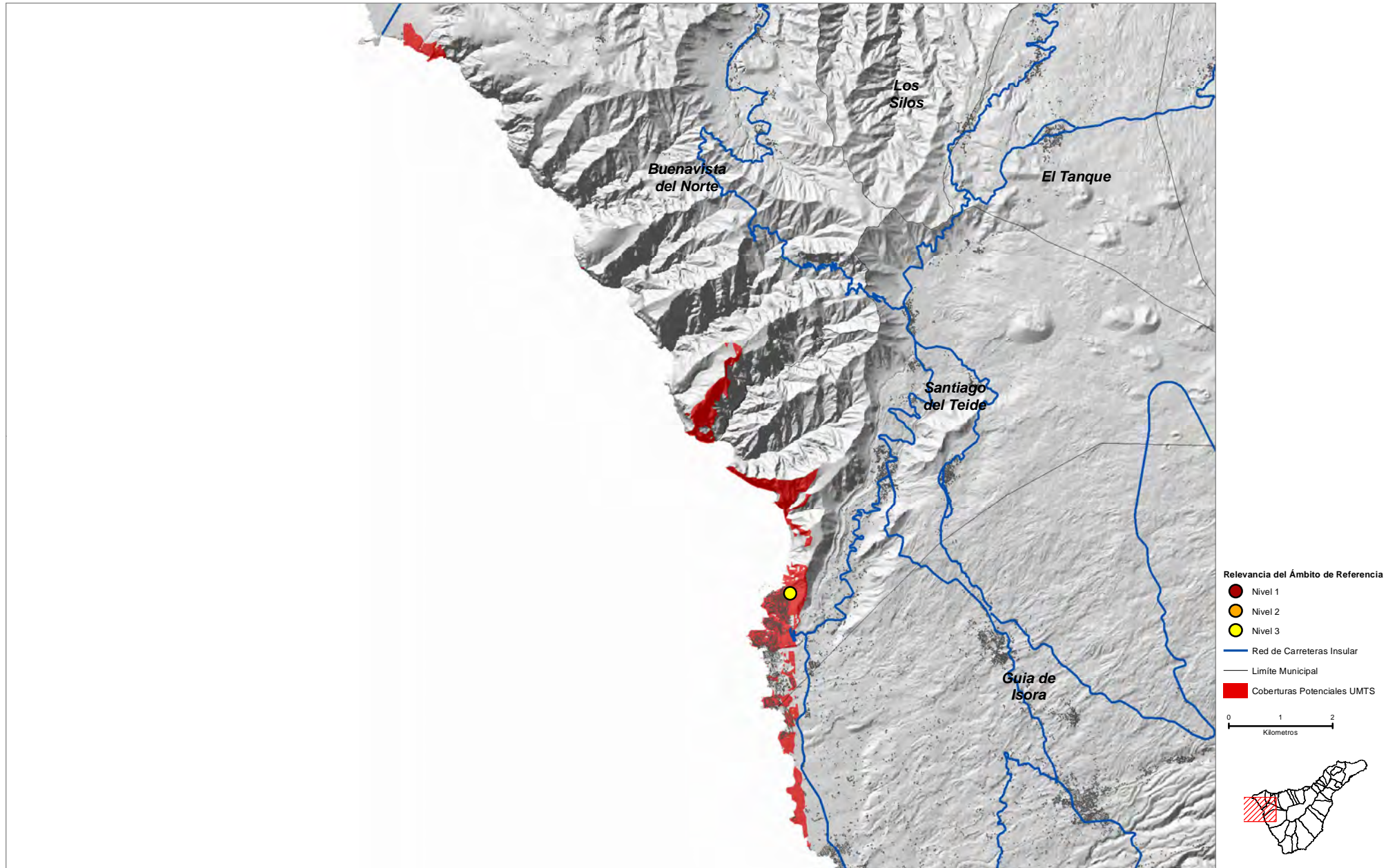
Cobertura Territorial del Servicio de Telefonía Móvil UMTS



Los Gigantes (STE_03)

COORDENADAS DE REFERENCIA WGS84-UTM28N: X: 319717 Y: 3125922

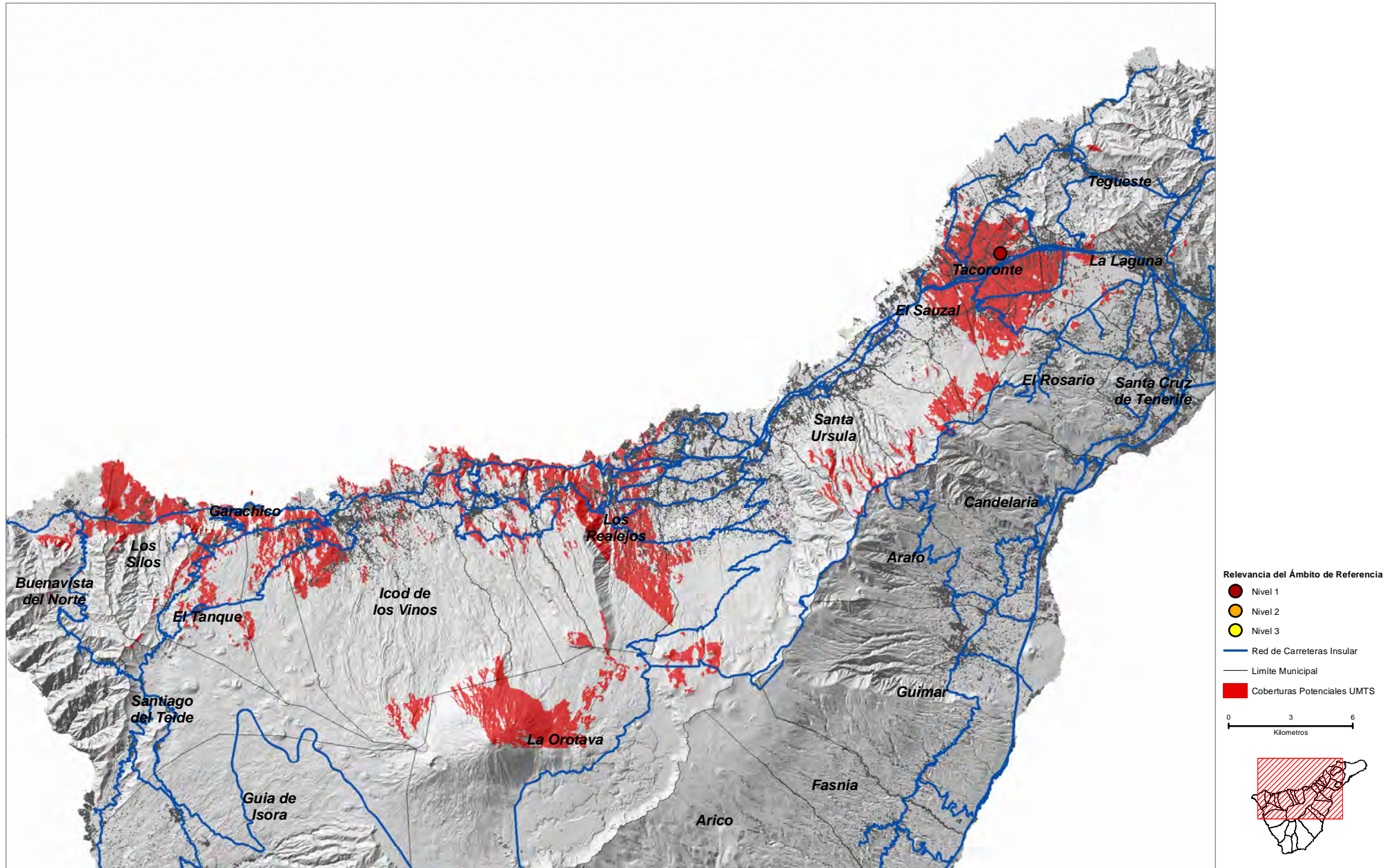
Cobertura Territorial del Servicio de Telefonía Móvil UMTS



Lomo Colorado (TAC_01)

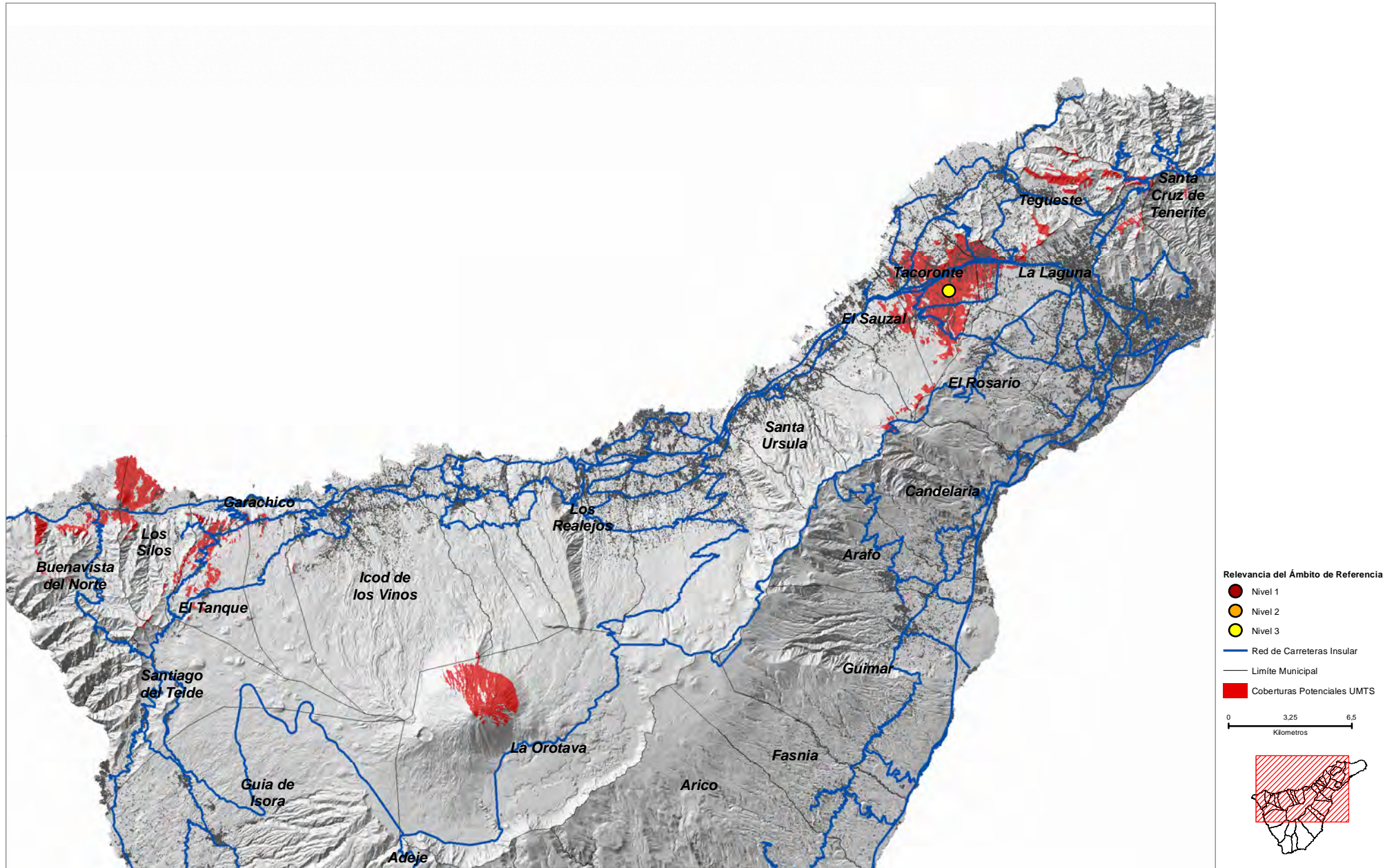
COORDENADAS DE REFERENCIA WGS84-UTM28N: X: 363576 Y: 3152076

Cobertura Territorial del Servicio de Telefonía Móvil UMTS



COORDENADAS DE REFERENCIA WGS84-UTM28N: X: 364042 Y: 3150762

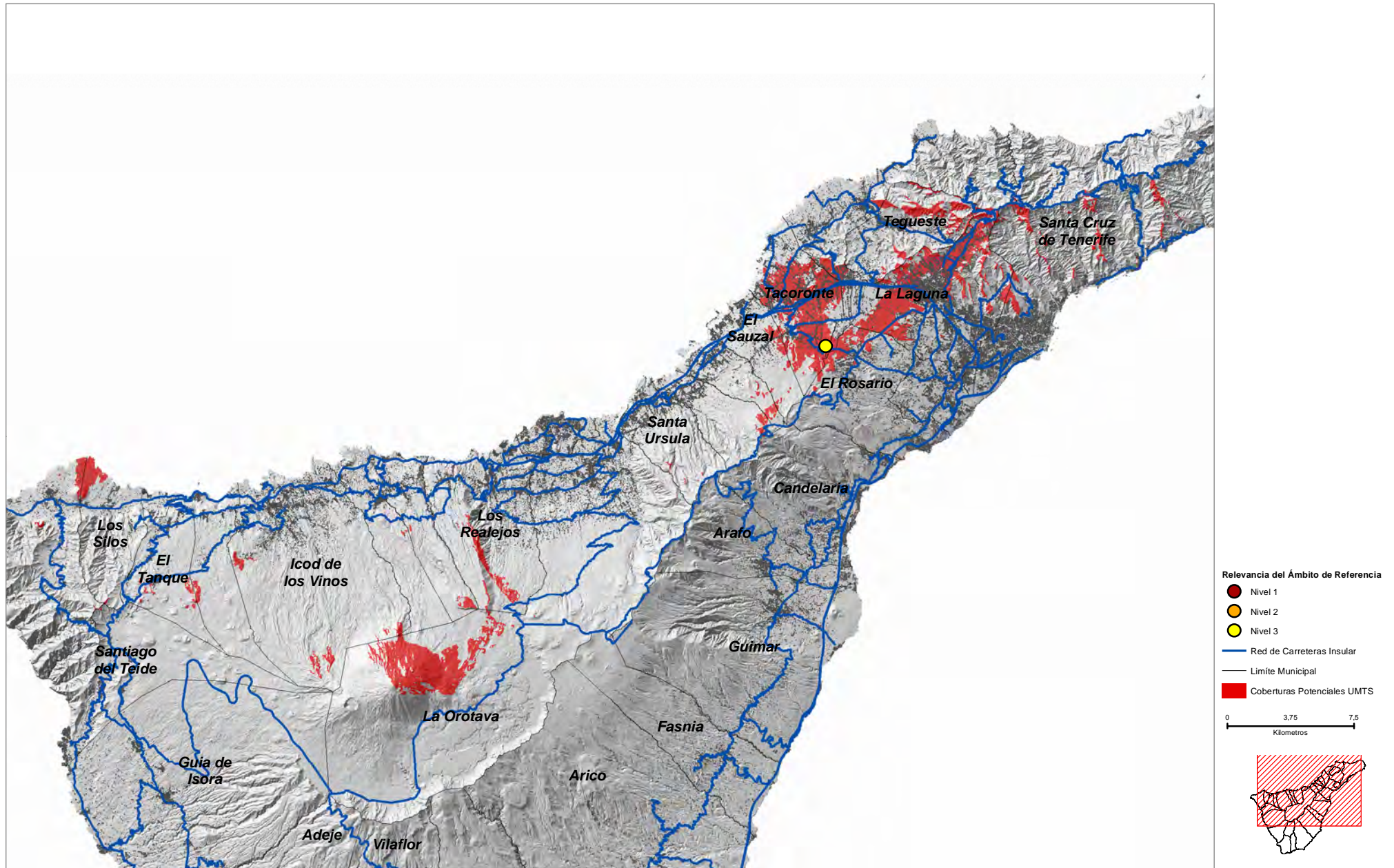
Cobertura Territorial del Servicio de Telefonía Móvil UMTS



Montaña del Hijo (TAC_03)

COORDENADAS DE REFERENCIA WGS84-UTM28N: X: 364563 Y: 3148614

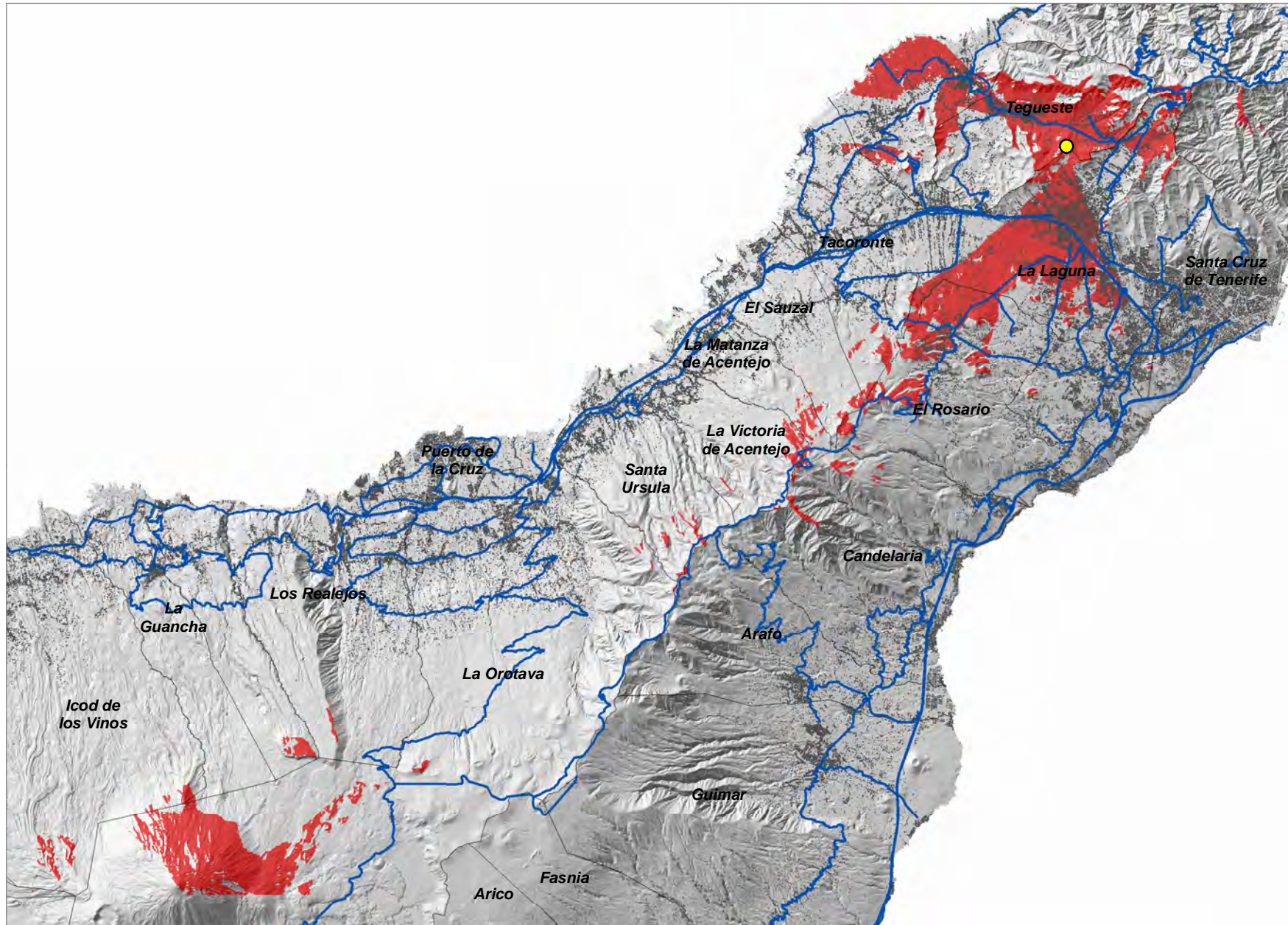
Cobertura Territorial del Servicio de Telefonía Móvil UMTS



Mesa Mota (TEG_01)

COORDENADAS DE REFERENCIA WGS84-UTM28N: X: 370396 Y: 3154655

Cobertura Territorial del Servicio de Telefonía Móvil UMTS



Relevancia del Ámbito de Referencia

- Nivel 1
- Nivel 2
- Nivel 3

— Red de Carreteras Insular

— Limite Municipal

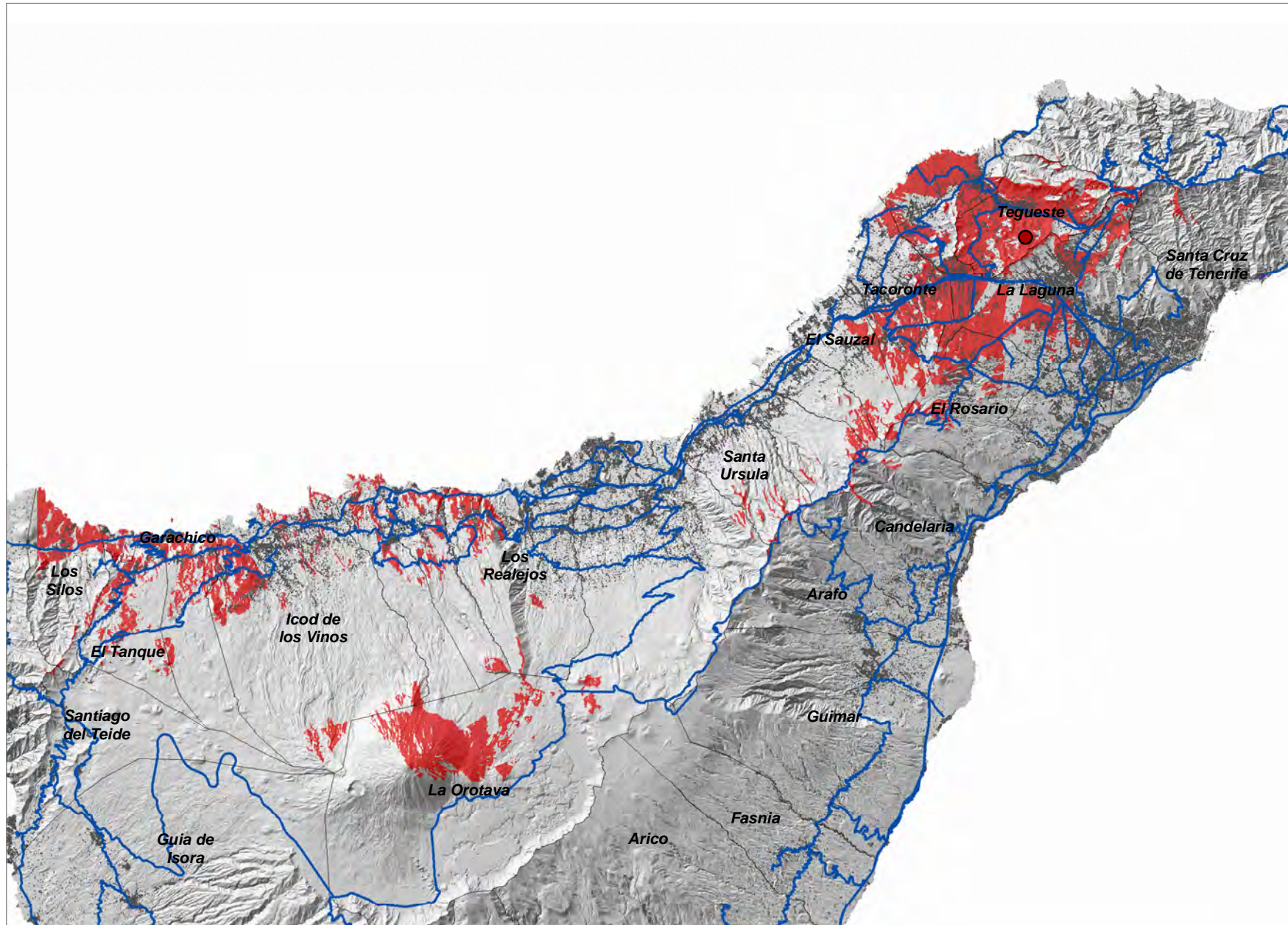
Coberturas Potenciales UMTS

0 2,25 4,5
Kilómetros

El Español (TEG_02)

COORDENADAS DE REFERENCIA WGS84-UTM28N: X: **369155** Y: **3154333**

Cobertura Territorial del Servicio de Telefonía Móvil UMTS



Relevancia del Ámbito de Referencia

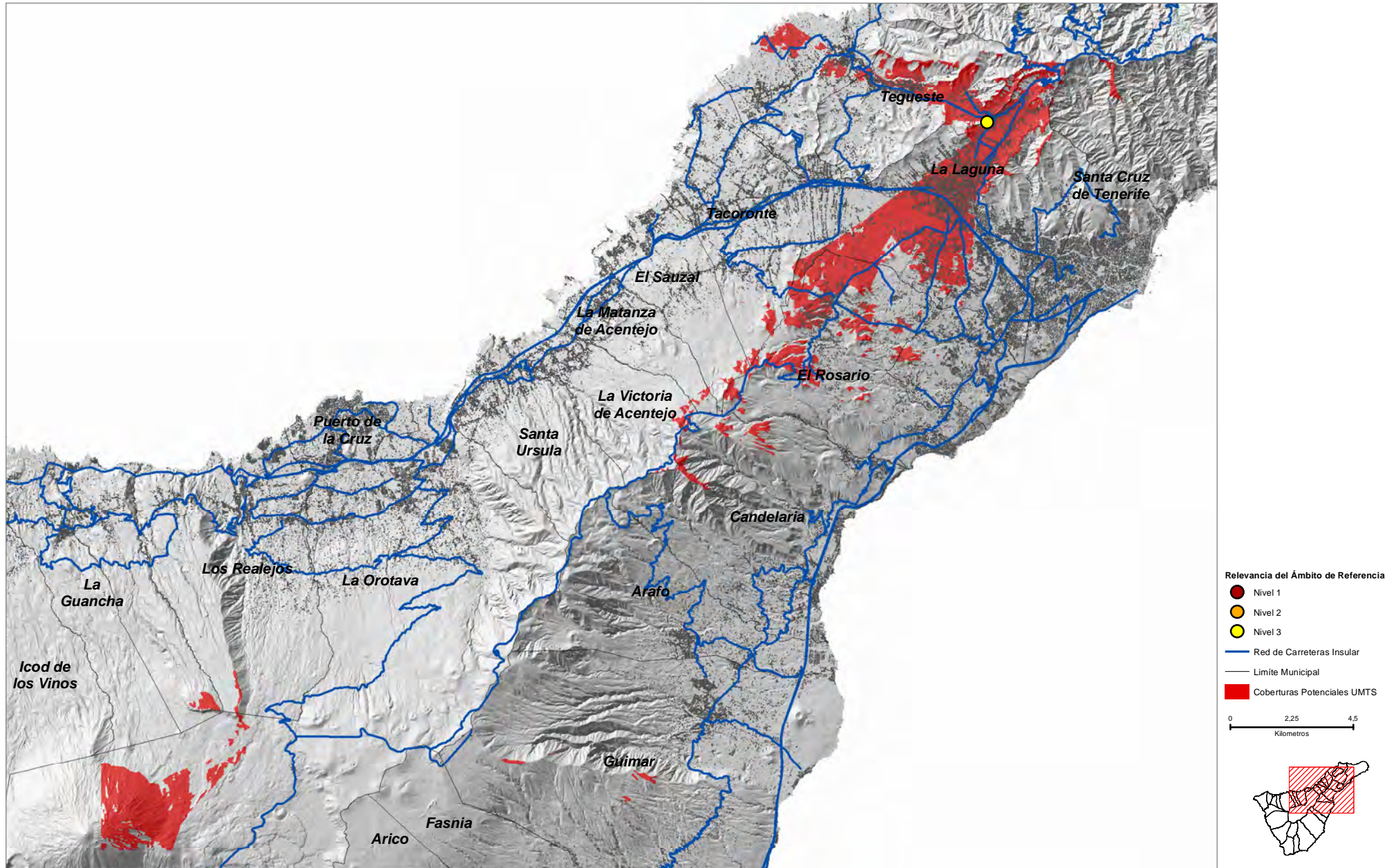
- Nivel 1
- Nivel 2
- Nivel 3
- Red de Carreteras Insular
- Limite Municipal
- Coberturas Potenciales UMTS

0 3,25 6,5
Kilómetros

Las Canteras (TEG_04)

COORDENADAS DE REFERENCIA WGS84-UTM28N: X: 371963 Y: 3154606


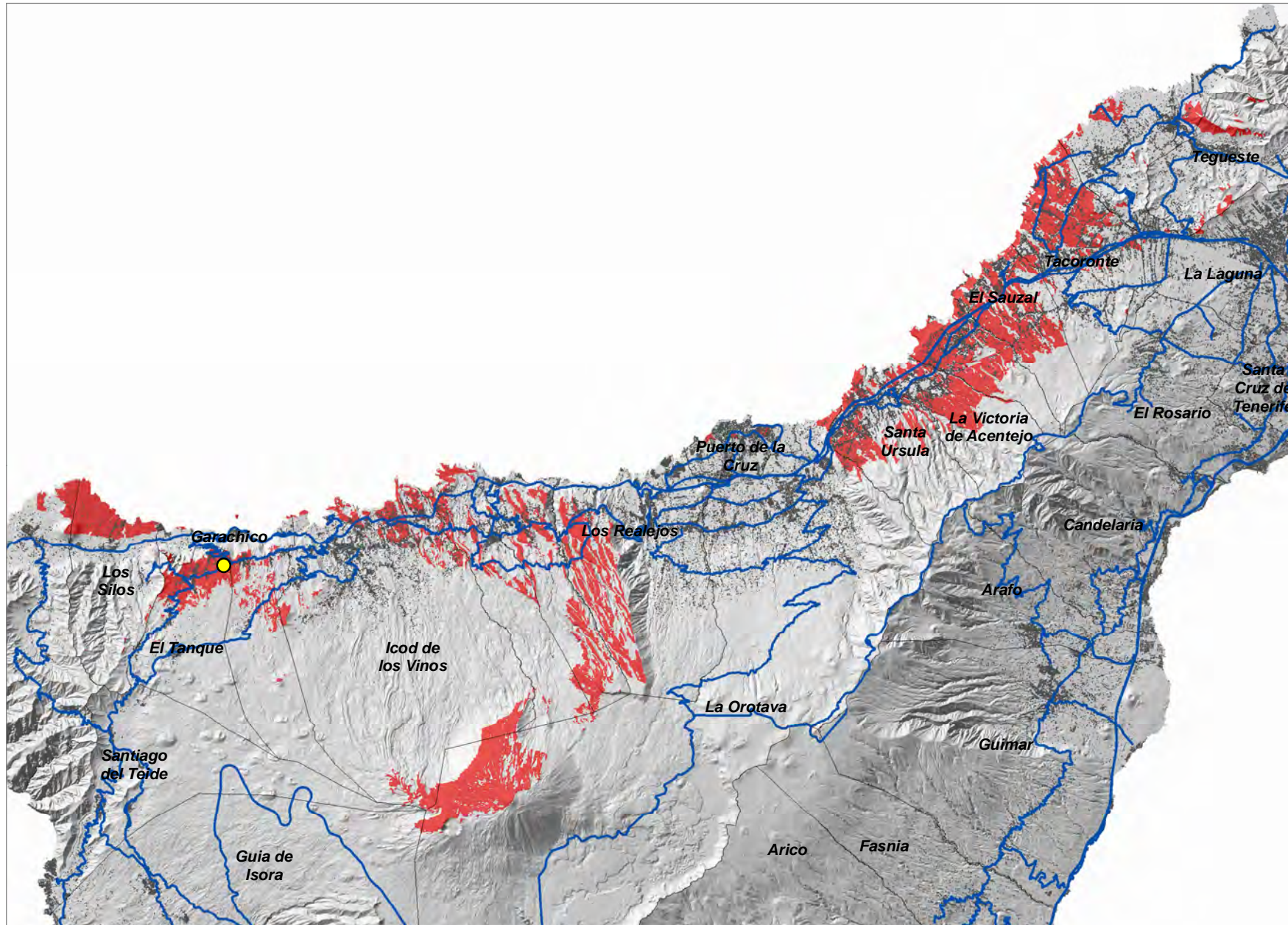
Cobertura Territorial del Servicio de Telefonía Móvil UMTS



Puerto Escondido (TQE_01)

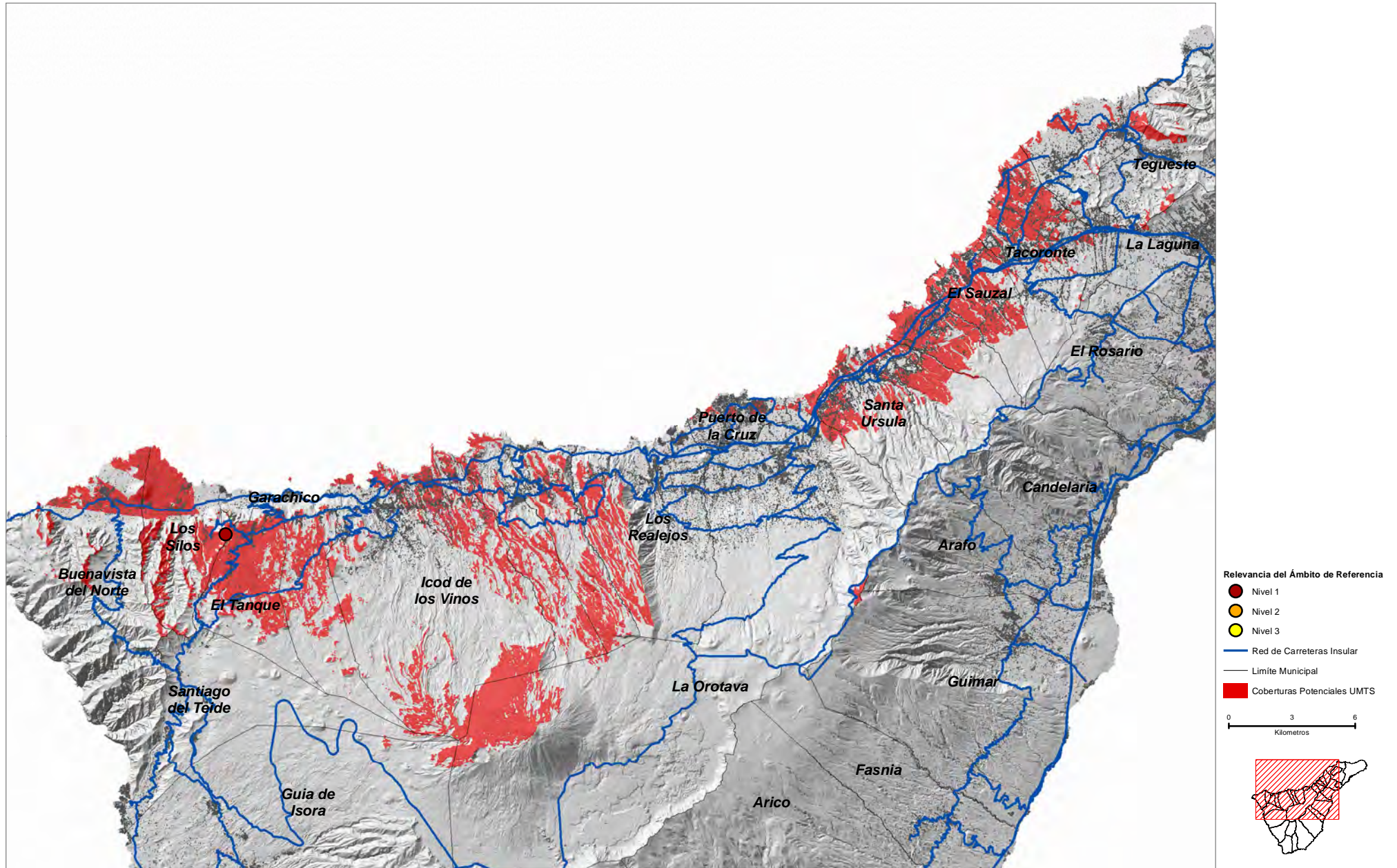
COORDENADAS DE REFERENCIA WGS84-UTM28N: X: 326758 Y: 3138426

Cobertura Territorial del Servicio de Telefonía Móvil UMTS



COORDENADAS DE REFERENCIA WGS84-UTM28N: X: 324255 Y: 3137861

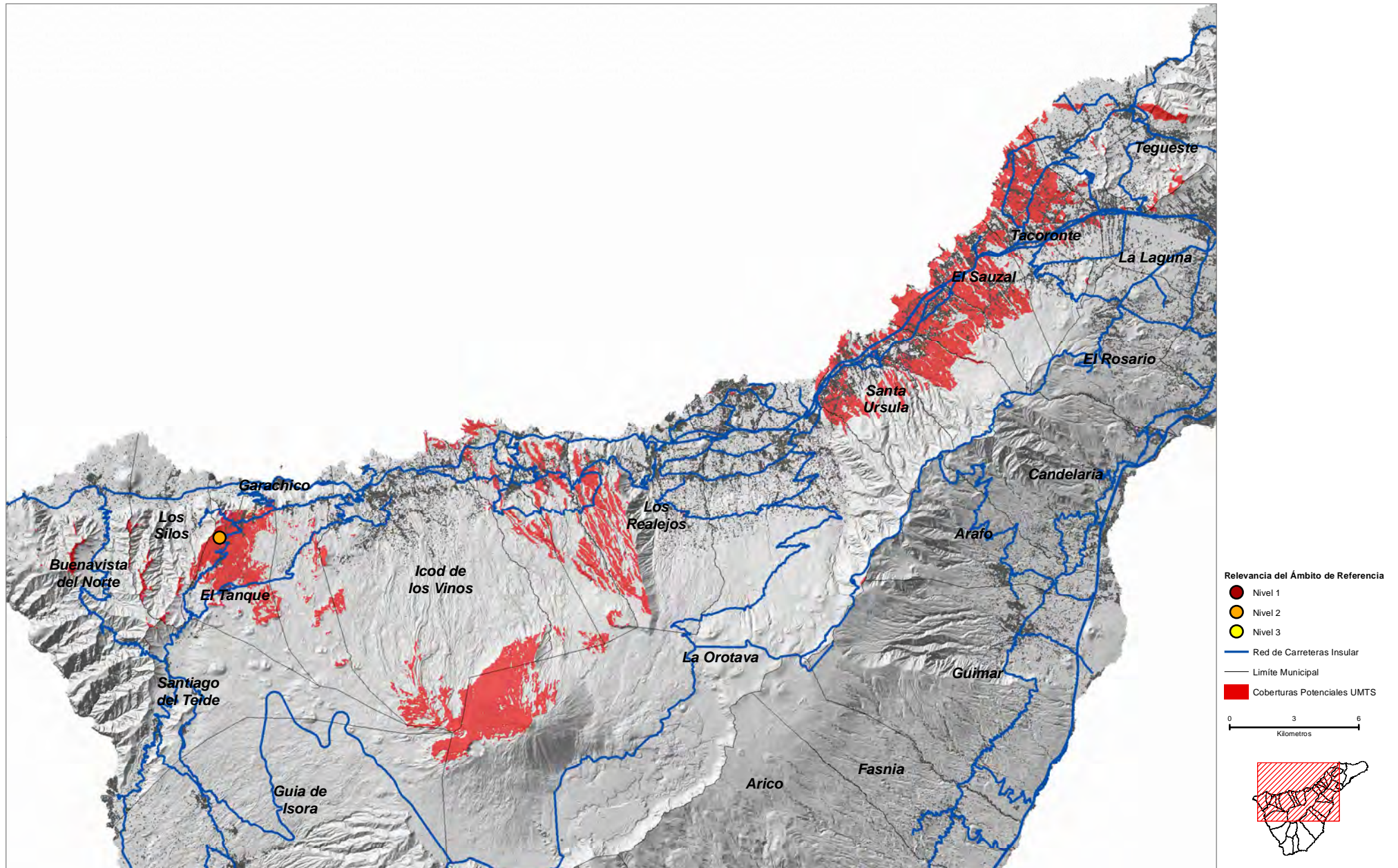
Cobertura Territorial del Servicio de Telefonía Móvil UMTS



Las Casitas (TQE_03)

COORDENADAS DE REFERENCIA WGS84-UTM28N: X: 324465 Y: 3137172

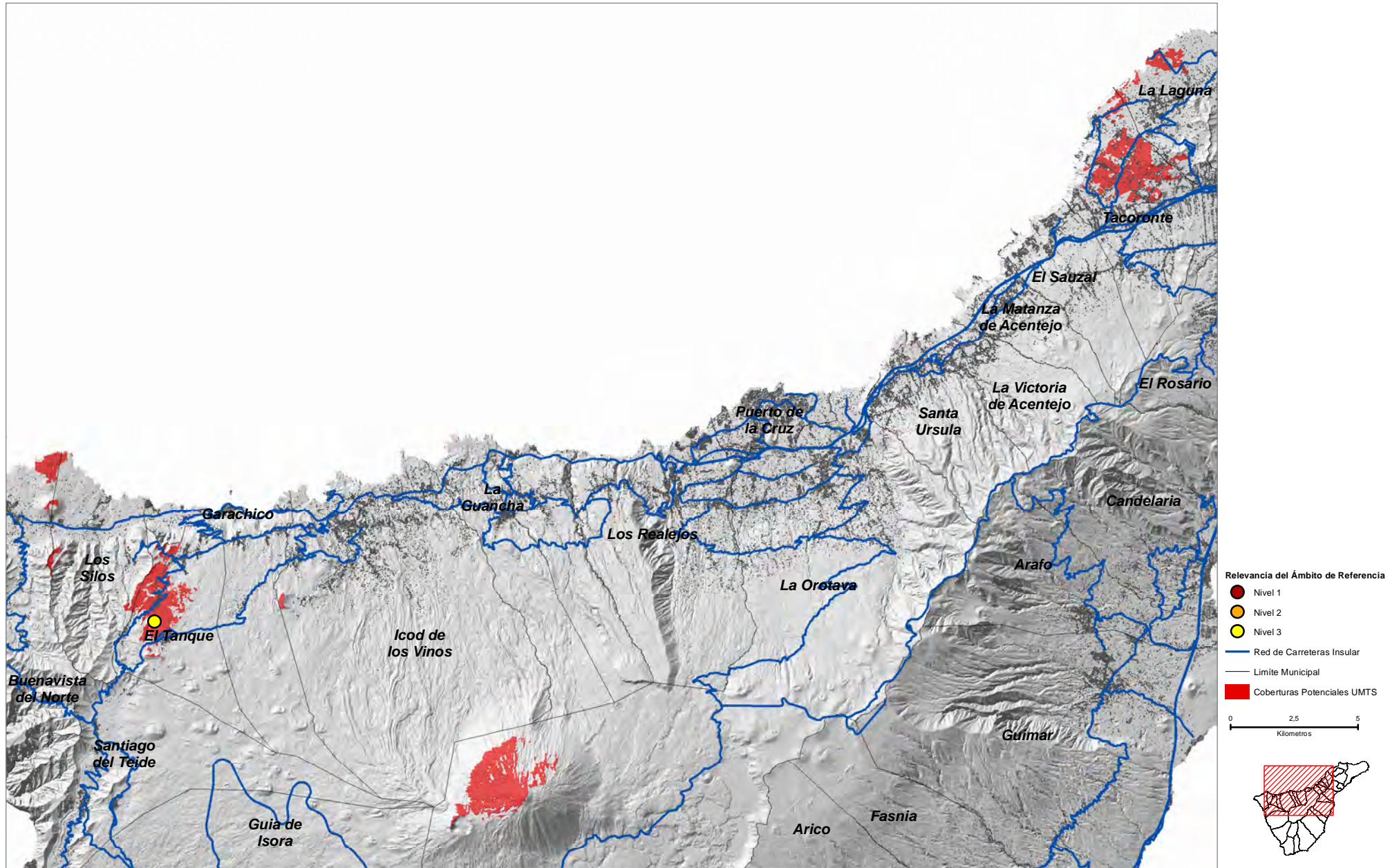
Cobertura Territorial del Servicio de Telefonía Móvil UMTS



Llano El Guirre (TQE_04)

COORDENADAS DE REFERENCIA WGS84-UTM28N: X: 324331 Y: 3135389

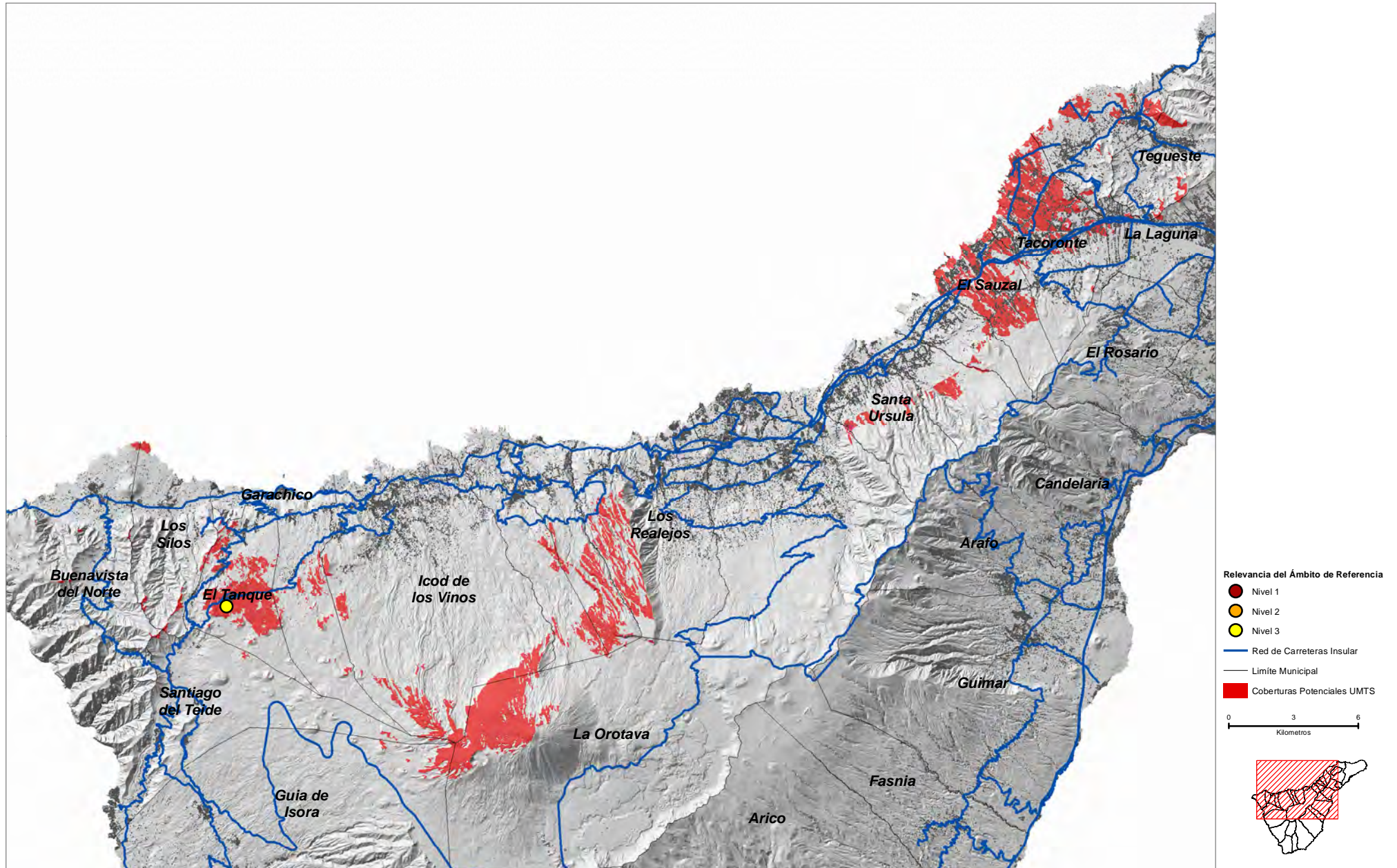
Cobertura Territorial del Servicio de Telefonía Móvil UMTS



Los Majanos (TQE_05)

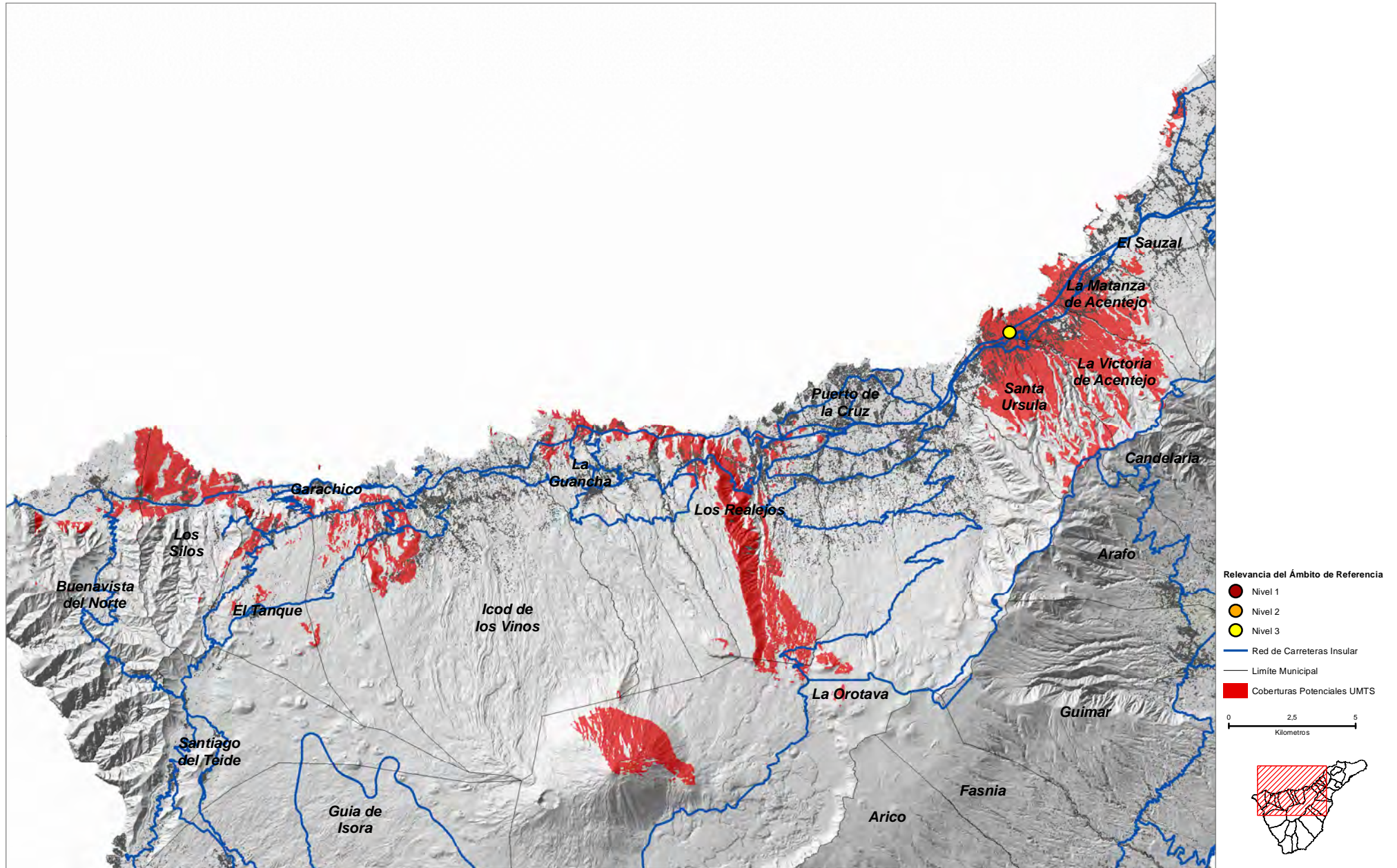
COORDENADAS DE REFERENCIA WGS84-UTM28N: X: 324673 Y: 3134426

Cobertura Territorial del Servicio de Telefonía Móvil UMTS



COORDENADAS DE REFERENCIA WGS84-UTM28N: X: 354538 Y: 3145796

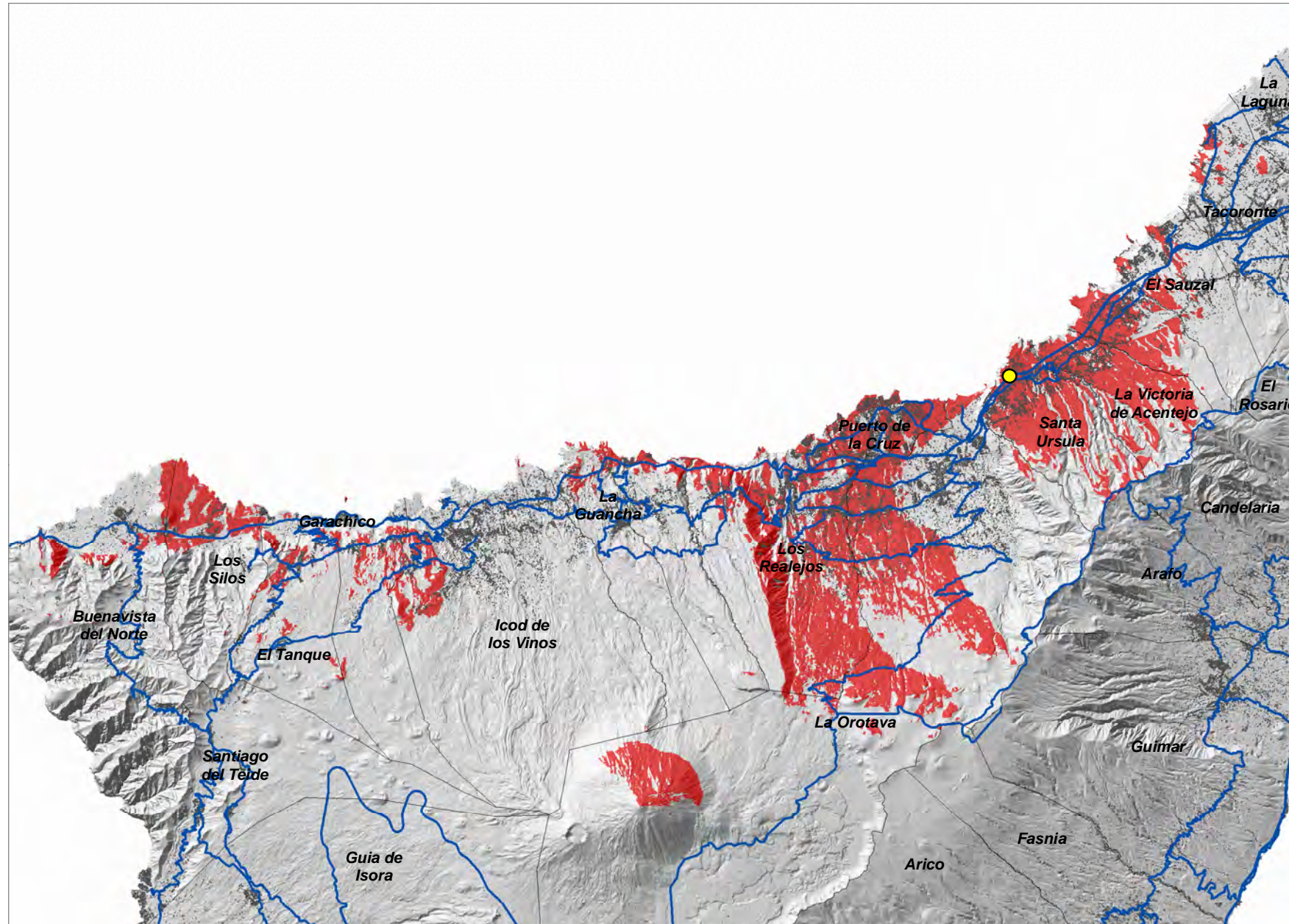
Cobertura Territorial del Servicio de Telefonía Móvil UMTS



La Puntilla (URS_02)

Cobertura Territorial del Servicio de Telefonía Móvil UMTS

COORDENADAS DE REFERENCIA WGS84-UTM28N: X: 353356 Y: 3145319



Relevancia del Ámbito de Referencia

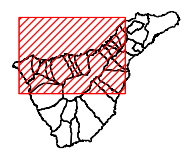
- Nivel 1
- Nivel 2
- Nivel 3

— Red de Carreteras Insular

— Limite Municipal

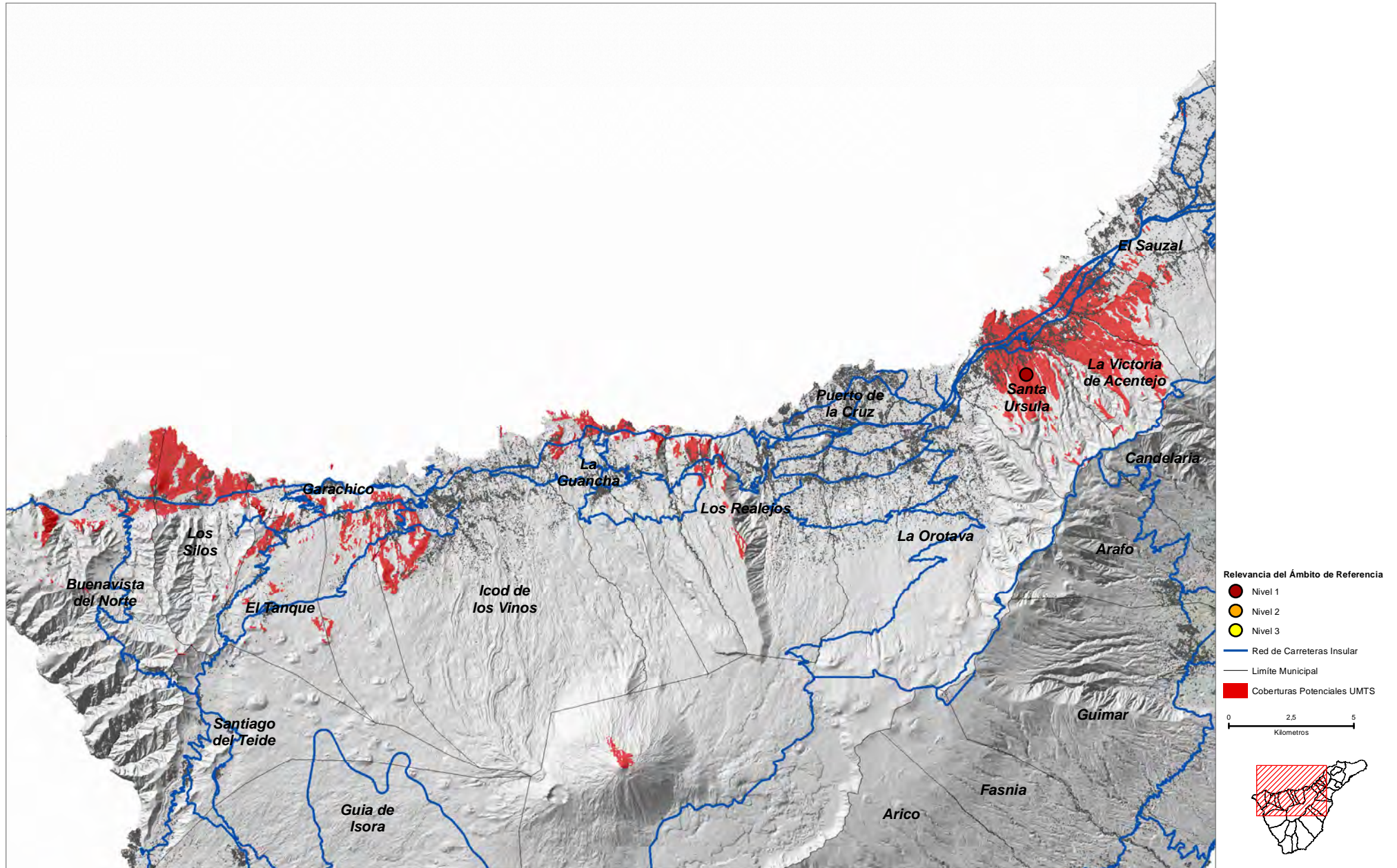
Coberturas Potenciales UMTS

0 2,75 5,5
Kilometros



COORDENADAS DE REFERENCIA WGS84-UTM28N: X: 355110 Y: 3144190

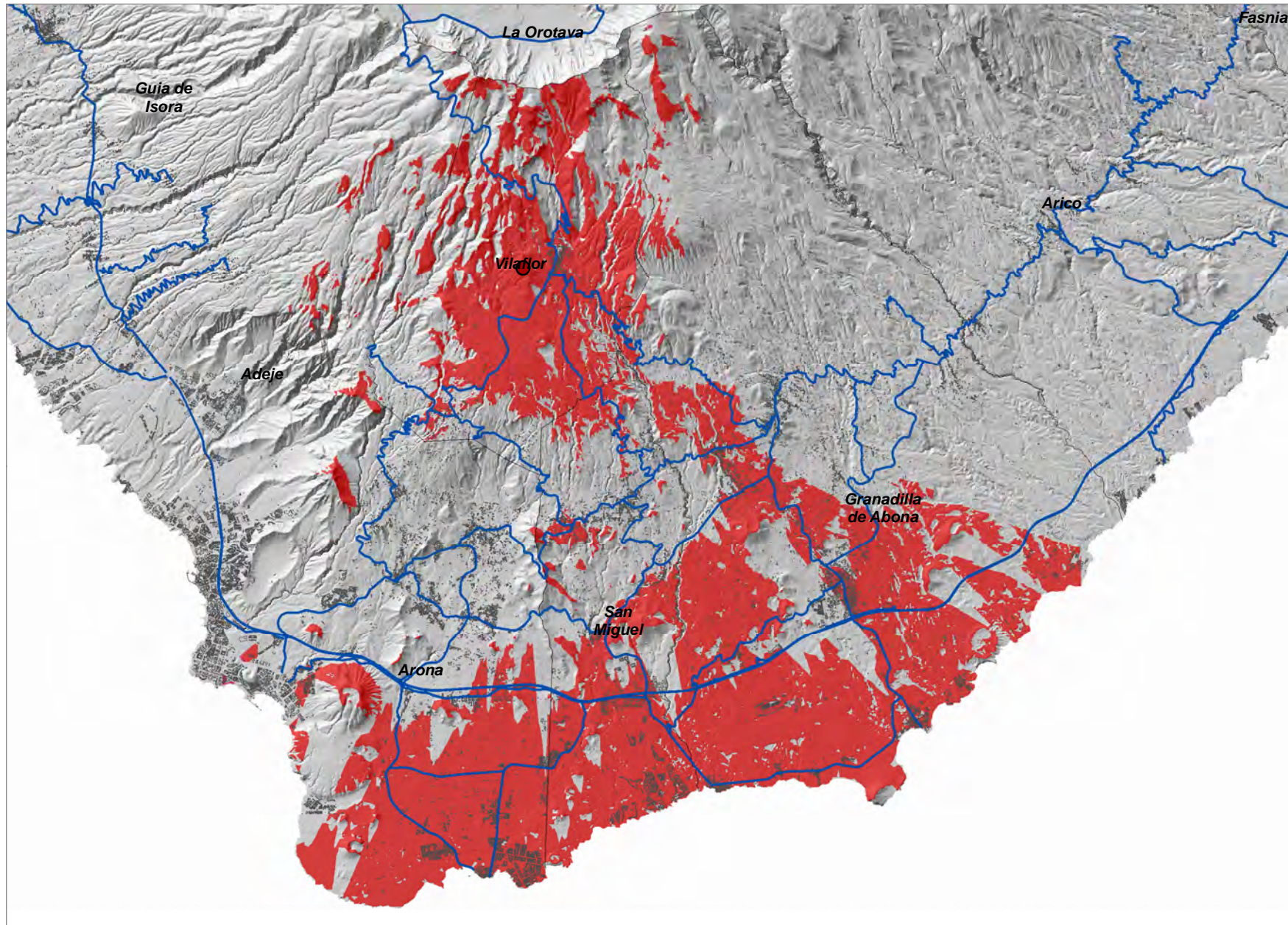
Cobertura Territorial del Servicio de Telefonía Móvil UMTS



Montaña Los Lirios (VIL_01)

COORDENADAS DE REFERENCIA WGS84-UTM28N: X: 338281 Y: 3115443

Cobertura Territorial del Servicio de Telefonía Móvil UMTS



- Relevancia del Ámbito de Referencia
- Nivel 1
 - Nivel 2
 - Nivel 3
 - Red de Carreteras Insular
 - Limite Municipal
 - Coberturas Potenciales UMTS

0 1.75 3.5
Kilómetros

