






-  Limitaciones de uso derivadas de la calidad para la conservación de los elementos bióticos: flora, vegetación y fauna
-  Limitaciones de uso derivado de la capacidad agrológica del suelo
-  Limitaciones de uso derivados de la calidad paisajística
-  Limitaciones de uso derivadas de la consolidación de núcleos de población de carácter urbano-residencial

- Ejes de alternativas**
-  Alternativa 1
 -  Alternativa 2
 -  Alternativa 3
 -  Alternativa 4
 -  Alternativa 5
 -  Alternativa 6
 -  Alternativa 7
 -  Recinto estación
 -  Límite municipal



TITULO: **PLAN TERRITORIAL ESPECIAL DE ORDENACIÓN DE INFRAESTRUCTURAS DEL TREN DEL NORTE.**
 APROBACIÓN INICIAL - MEMORIA INFORMATIVA

CONSULTOR: **ineco**

ESCALA ORIGINAL A3
 1:15.000 
 NUMÉRICA | GRÁFICA

FECHA
 JULIO 2012

Nº DE PLANO
 1.17.2
 HOJA 4 DE 12

TITULO DE PLANO:
LIMITACIONES DE USO