









PROPUESTAS DE INTERVENCIÓN

-  MODIFICACIÓN EN EL DESTINO DEL ARH
-  ACCIONES DE PRECAUCIÓN Y CORRECCIÓN AMBIENTAL SOBRE BARRANCOS
-  SISTEMAS DE ACCESIBILIDAD DE CORTA DISTANCIA
-  CONEXIONES
-  RECOMENDACIONES PARA DESARROLLO DEL SUELO URBANO
-  REORDENACIÓN Y SUPRESIÓN DE LÍNEAS DE GUAGUAS
-  Estación en superficie
-  Límite municipal



TÍTULO: **PLAN TERRITORIAL ESPECIAL DE ORDENACIÓN DE INFRAESTRUCTURAS DEL TREN DEL NORTE.**
 APROBACIÓN INICIAL - MEMORIA DE ORDENACIÓN

CONSULTOR: **ineco**

ESCALA ORIGINAL A3
 1:15.000 0 150 300 Metros
 NUMÉRICA GRÁFICA

FECHA
 JULIO 2012

Nº DE PLANO
 2.5
 HOJA 3 DE 8

TÍTULO DE PLANO:
 PROPUESTAS DE INTERVENCIÓN