

LEYENDA

	Superficie
	Falso Túnel
	Túnel
	Túnel
	Viaducto



TITULO:
PLAN TERRITORIAL ESPECIAL DE ORDENACIÓN DE INFRAESTRUCTURAS DEL TREN DEL NORTE.
 APROBACION INICIAL - MEMORIA DE ORDENACIÓN

CONSULTOR:
ineco

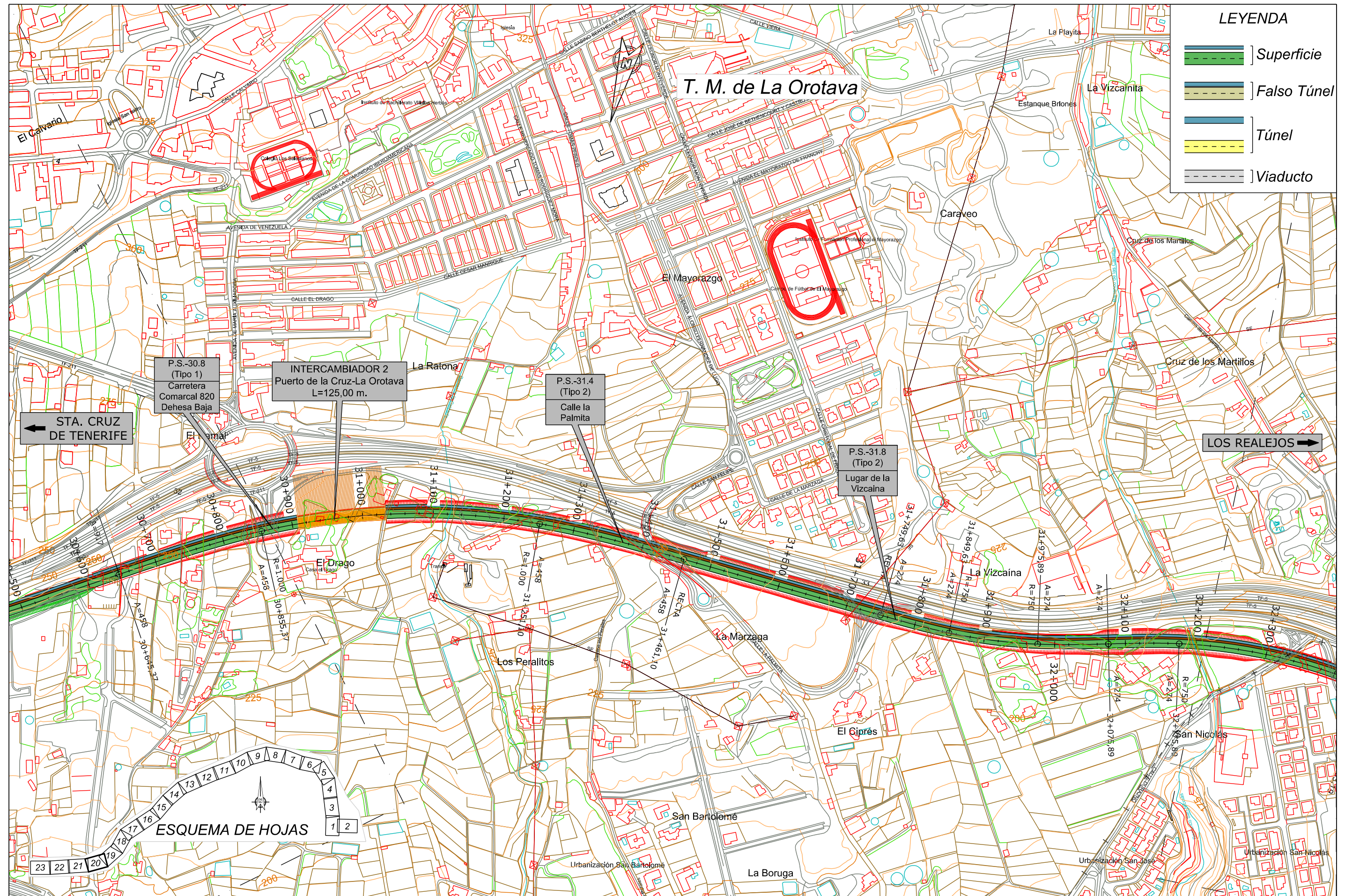
ESCALA ORIGINAL A3
 1:5.000
 NUMÉRICA

0 50 100m
 GRÁFICA

FECHA
 JULIO 2012

Nº DE PLANO
 2.6.1.2
 HOJA 19 DE 23

TITULO DEL PLANO:
 ALTERNATIVA 2 (1:5000)
 PLANTA



LEYENDA

- Superficie
- Falso Túnel
- Túnel
- Túnel
- Viaducto

ESQUEMA DE HOJAS



TITULO: **PLAN TERRITORIAL ESPECIAL DE ORDENACIÓN DE INFRAESTRUCTURAS DEL TREN DEL NORTE.**
 APROBACION INICIAL - MEMORIA DE ORDENACIÓN

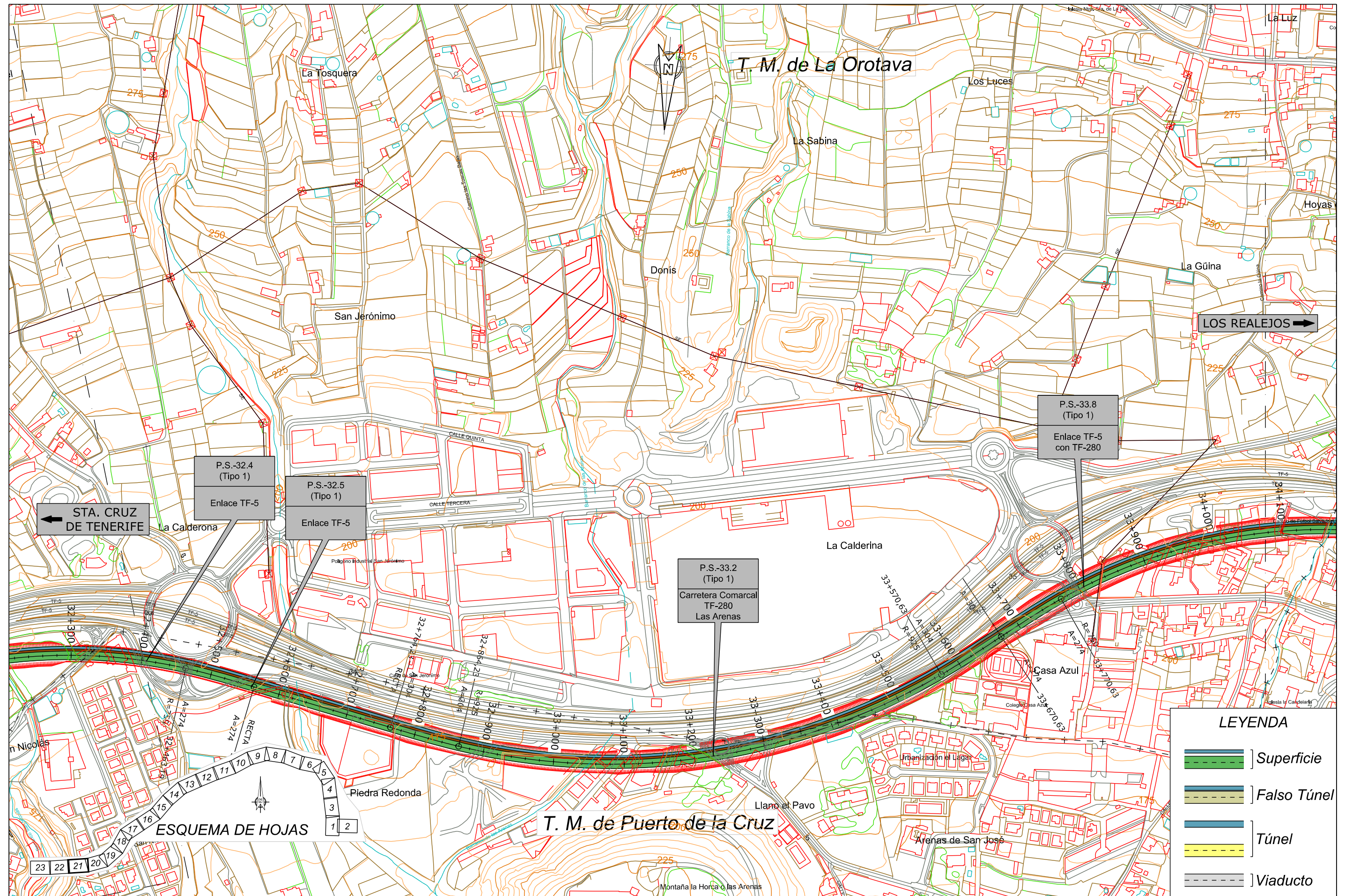
CONSULTOR: **ineco**

ESCALA ORIGINAL A3: 1:500
 NUMÉRICA: 1:500
 GRÁFICA:

FECHA: JULIO 2012

Nº DE PLANO: 2.6.1.2
 HOJA 20 DE 23

TITULO DEL PLANO: **ALTERNATIVA 2 (1:5000)**
 PLANTA



LEYENDA

	Superficie
	Falso Túnel
	Túnel
	Túnel
	Viaducto



TITULO: **PLAN TERRITORIAL ESPECIAL DE ORDENACIÓN DE INFRAESTRUCTURAS DEL TREN DEL NORTE.**
 APROBACION INICIAL - MEMORIA DE ORDENACIÓN

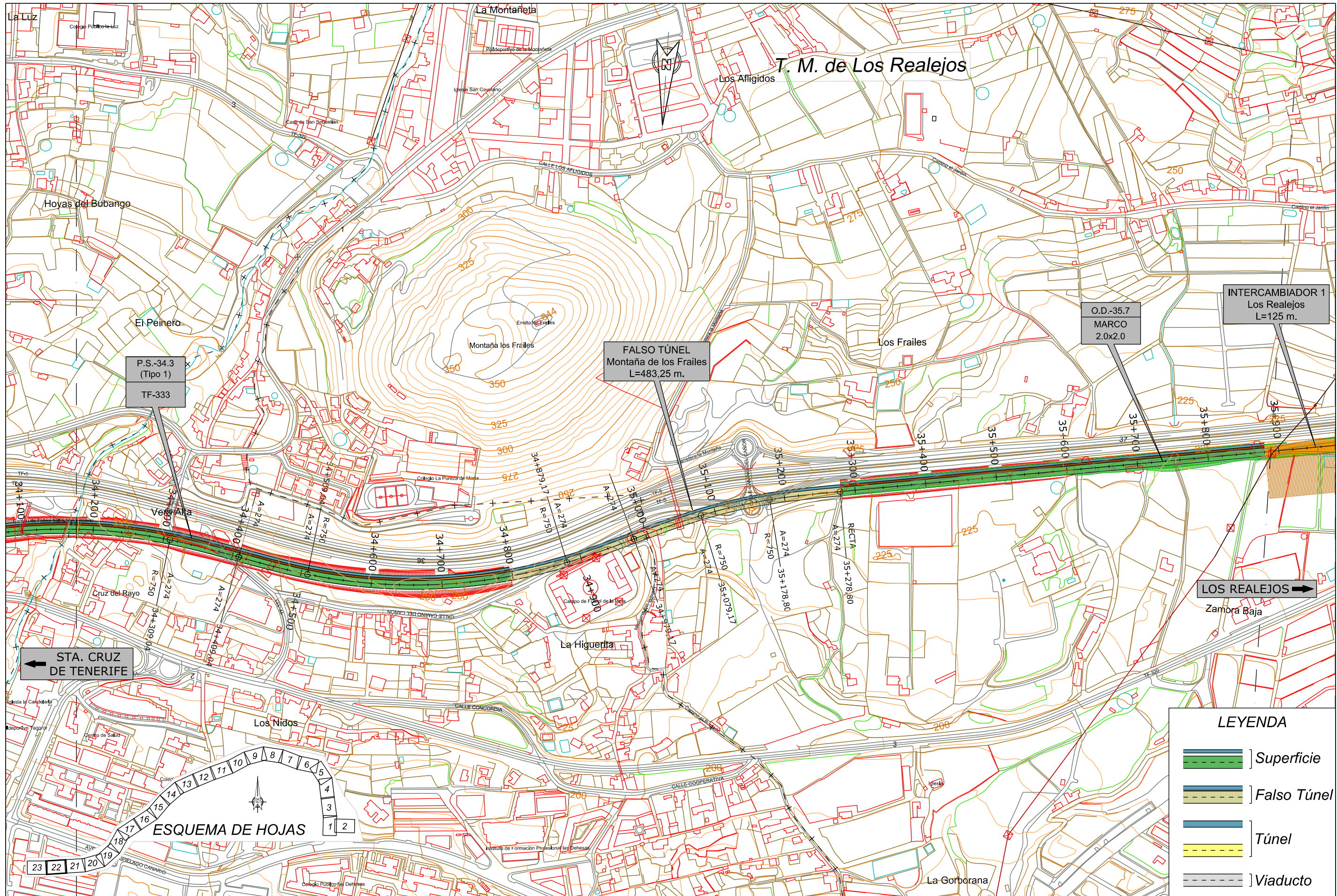
CONSULTOR: **ineco**

ESCALA ORIGINAL A3: 1:5.000
 NUMÉRICA GRÁFICA

FECHA: JULIO 2012

Nº DE PLANO: 2.6.1.2
 HOJA 21 DE 23

TITULO DEL PLANO: **ALTERNATIVA 2 (1:5000) PLANTA**



TÍTULO:

PLAN TERRITORIAL ESPECIAL DE ORDENACIÓN
DE INFRAESTRUCTURAS DEL TREN DEL NORTE.
APROBACION INICIAL - MEMORIA DE ORDENACIÓN


CONSULTOR:



ESCALA ORIGINAL A3

1:5.000

NUMÉRICA



GRÁFICA

FECHA

JULIO

2012

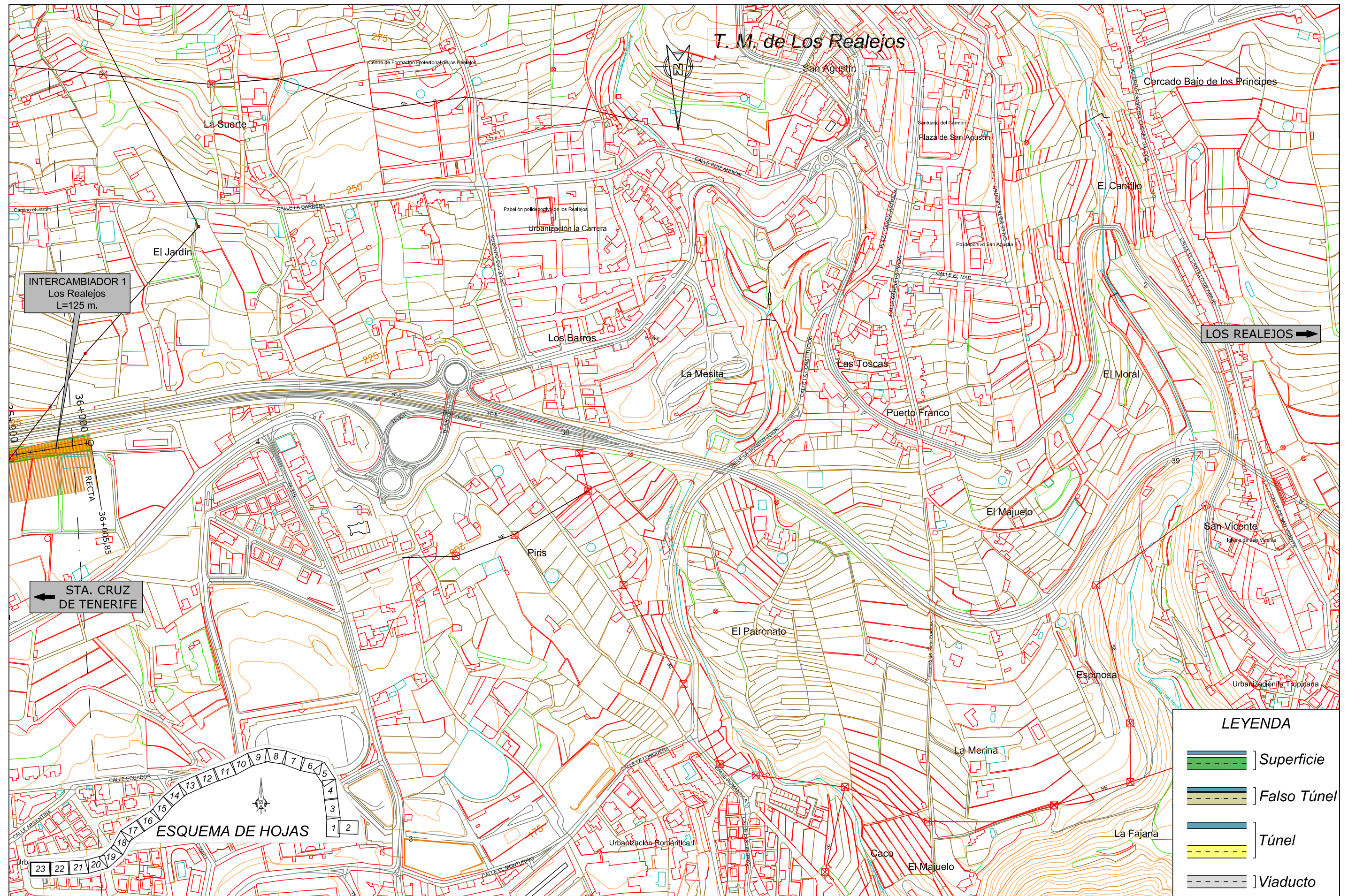
Nº DE PLANO

2.6.1.2

HOJA 22 DE 23

TÍTULO DEL PLANO:


ALTERNATIVA 2 (1:5000)
PLANTA



INTERCAMBIADOR 1
Los Realejos
L=125 m.

← STA. CRUZ
DE TENERIFE

LOS REALEJOS →



LEYENDA

	Superficie
	Falso Túnel
	Túnel
	Viaducto



TITULO:
**PLAN TERRITORIAL ESPECIAL DE ORDENACIÓN
DE INFRAESTRUCTURAS DEL TREN DEL NORTE.**
APROBACION INICIAL - MEMORIA DE ORDENACIÓN

CONSULTOR:
ineco

ESCALA ORIGINAL A3
1:5.000
NUMÉRICA

0 50 100m
GRÁFICA

FECHA
JULIO
2012

Nº DE PLANO
2.6.1.2
HOJA 23 DE 23

TITULO DEL PLANO:
ALTERNATIVA 2 (1:5000)
PLANTA