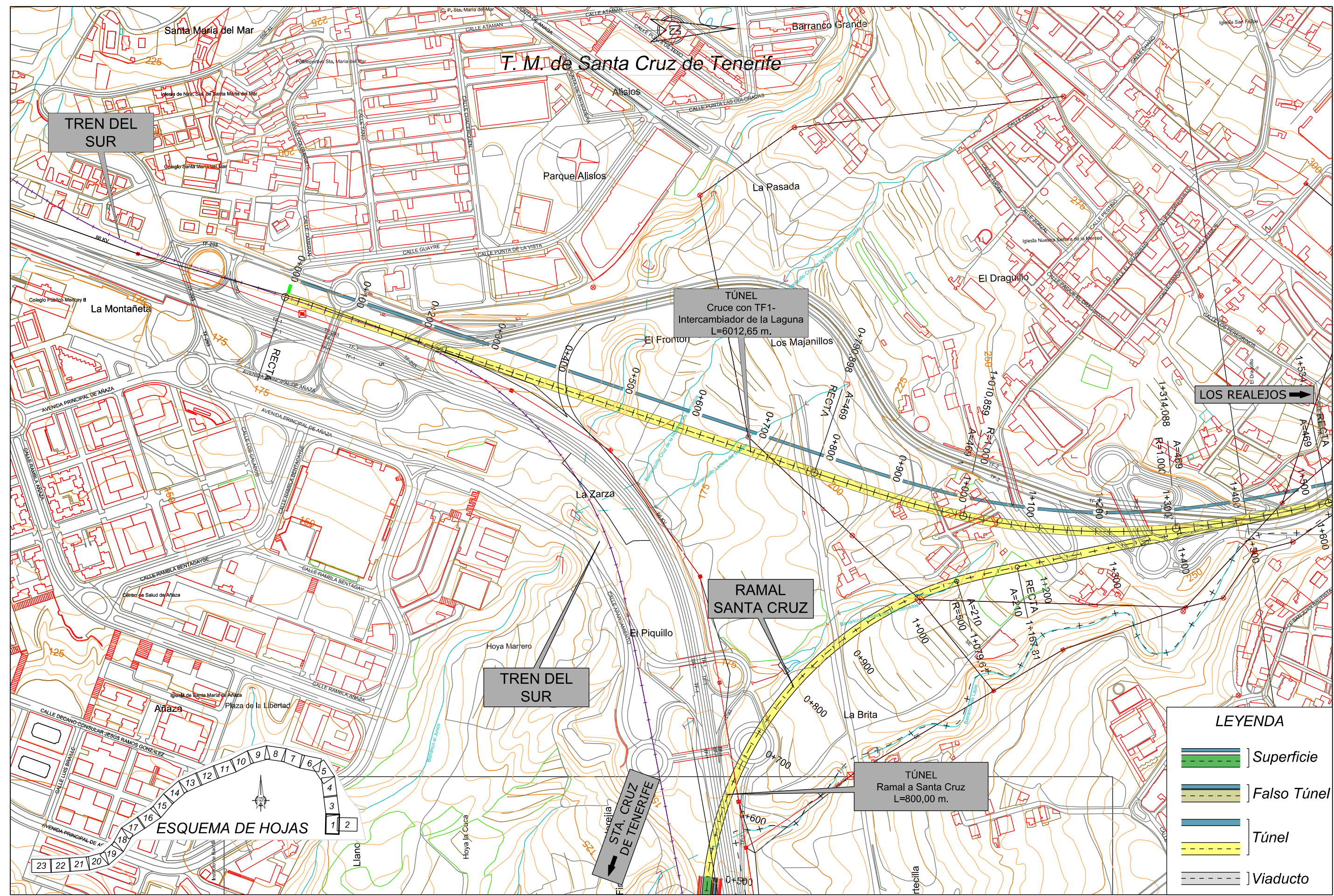


T:\PLAN TERRITORIAL TREN DEL NORTE\APROBACION INICIAL - JULIO 2012\REF\XF or-pl.dwg



TITULO:  
**PLAN TERRITORIAL ESPECIAL DE ORDENACIÓN DE INFRAESTRUCTURAS DEL TREN DEL NORTE. APROBACIÓN INICIAL - MEMORIA DE ORDENACIÓN**

CONSULTOR:  
**ineco**

ESCALA ORIGINAL A3  
 1:5.000  
 NUMÉRICA

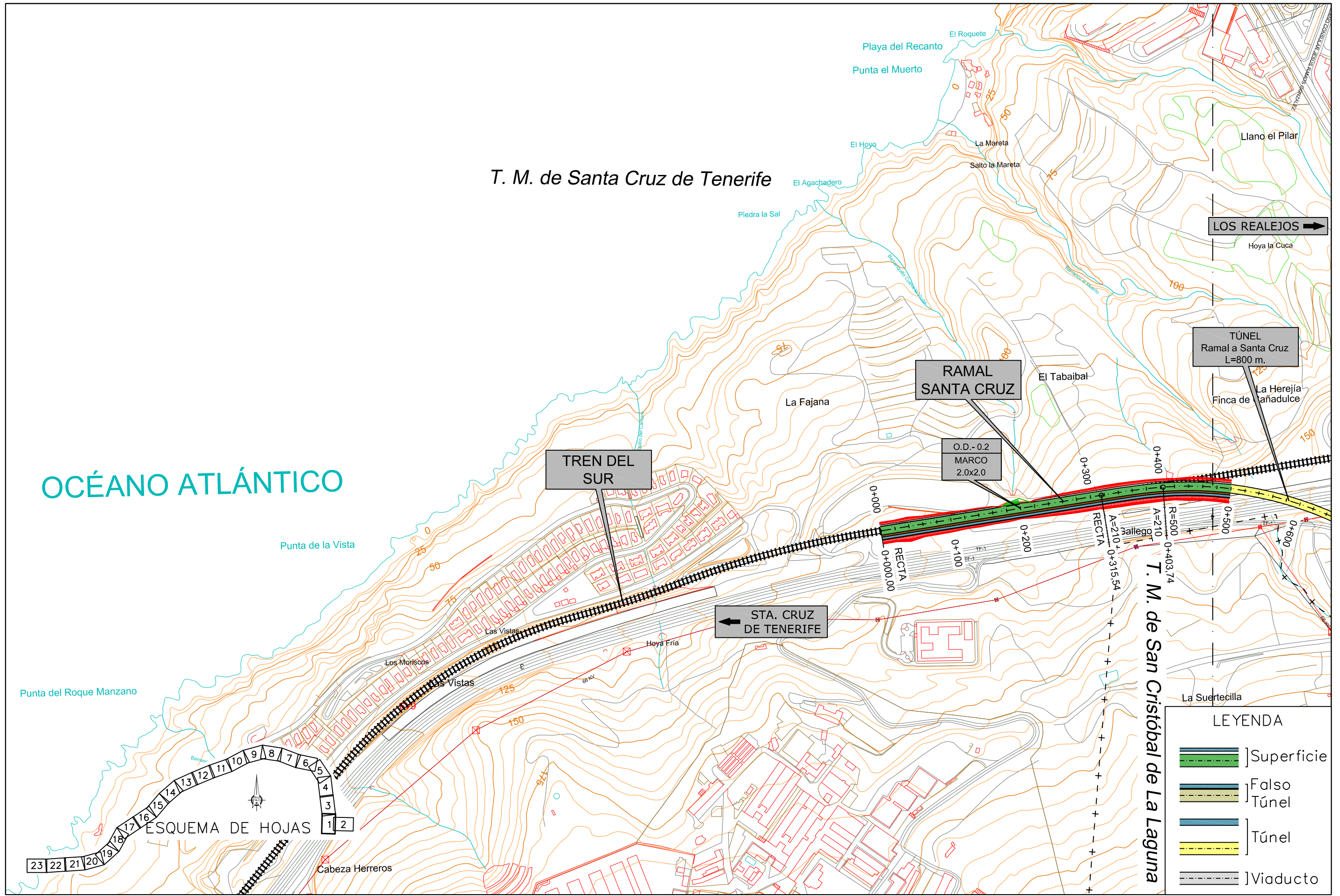
0 50 100m  
 GRÁFICA

FECHA  
 JULIO 2012

Nº DE PLANO  
 2.6.1.3  
 HOJA 1 DE 23

TITULO DEL PLANO:  
**ALTERNATIVA 3 (1:5000)**  
 PLANTA

T:\PLAN TERRITORIAL TREN DEL NORTE\APROBACION INICIAL JULIO 2012\PT.Doc.3\_Cartografia-04\APROBACION INICIAL JULIO 2012\2.6 Estudio Alternativas\2.6.1 PLANTA 5000 ALTERNATIVA 3.dwg



**LEYENDA**

	Superficie
	Falso Túnel
	Túnel
	Túnel
	Viaducto



TITULO:  
**PLAN TERRITORIAL ESPECIAL DE ORDENACIÓN DE INFRAESTRUCTURAS DEL TREN DEL NORTE. APROBACION INICIAL**

CONSULTOR:  
**ineco**

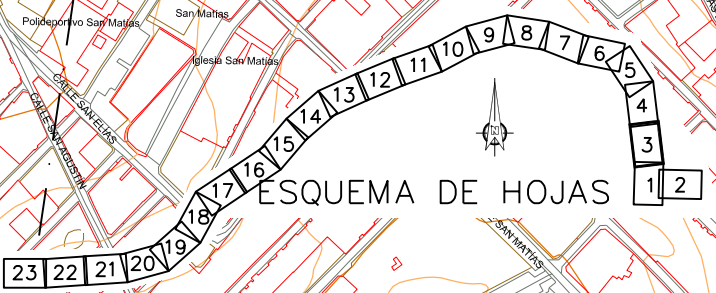
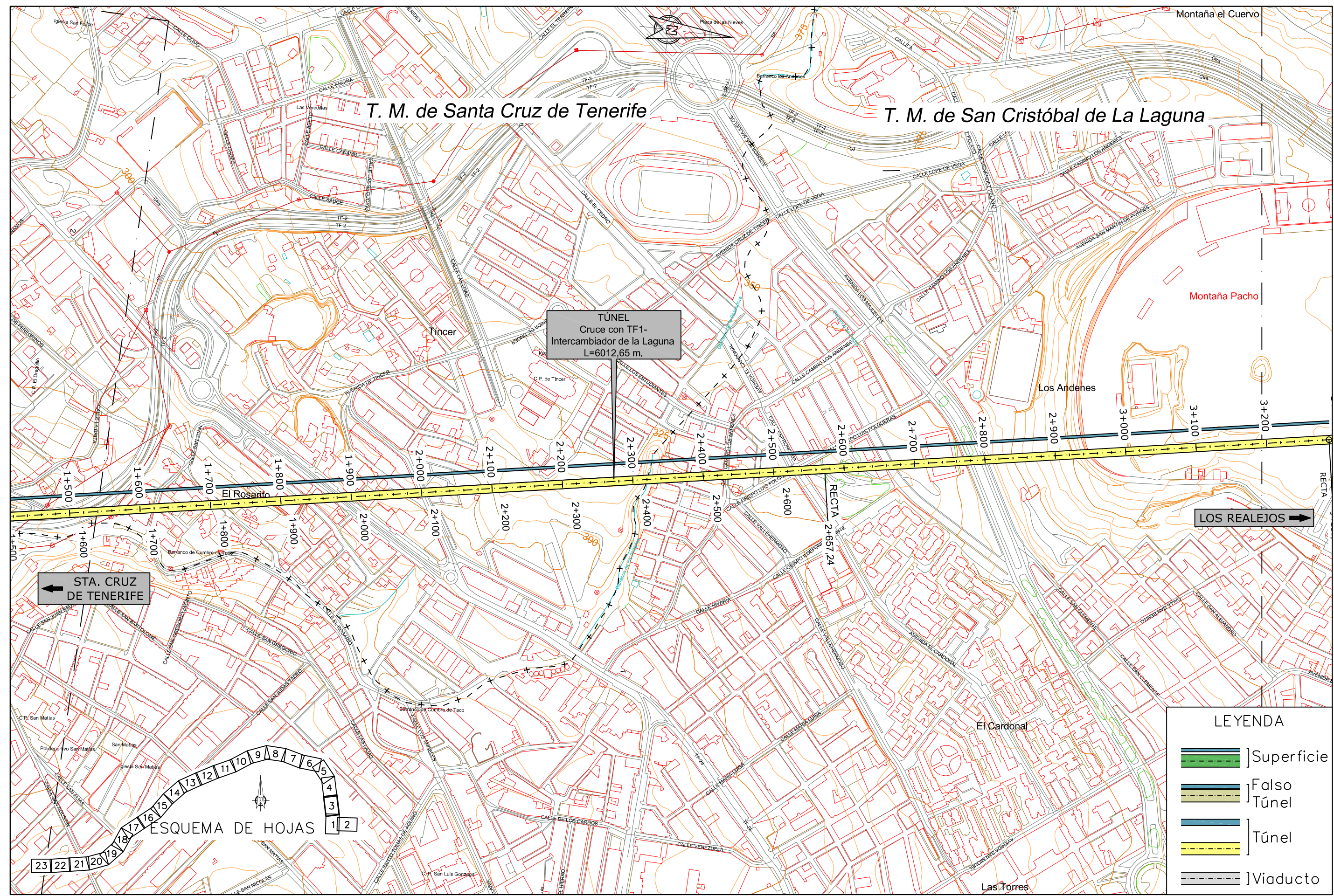
ESCALA ORIGINAL A3  
 1:5.000  
 NUMÉRICA GRÁFICA

FECHA  
 JULIO 2012

Nº DE PLANO  
 2.6.1.3  
 HOJA 2 DE 23

TITULO DEL PLANO:  
**ALTERNATIVA 3 (1:5000) PLANTA**

T:\PLAN TERRITORIAL TREN DEL NORTE\APROBACION INICIAL JULIO 2012\PT.Doc.3\_Cartografía\04\APROBACION INICIAL JULIO 2012\2.6.1.3.PLANTA 5000 ALTERNATIVA 3.dwg



TITULO: **PLAN TERRITORIAL ESPECIAL DE ORDENACIÓN DE INFRAESTRUCTURAS DEL TREN DEL NORTE. APROBACION INICIAL**



CONSULTOR: **ineco**

ESCALA ORIGINAL A3: 1:5.000

NUMÉRICA      GRÁFICA

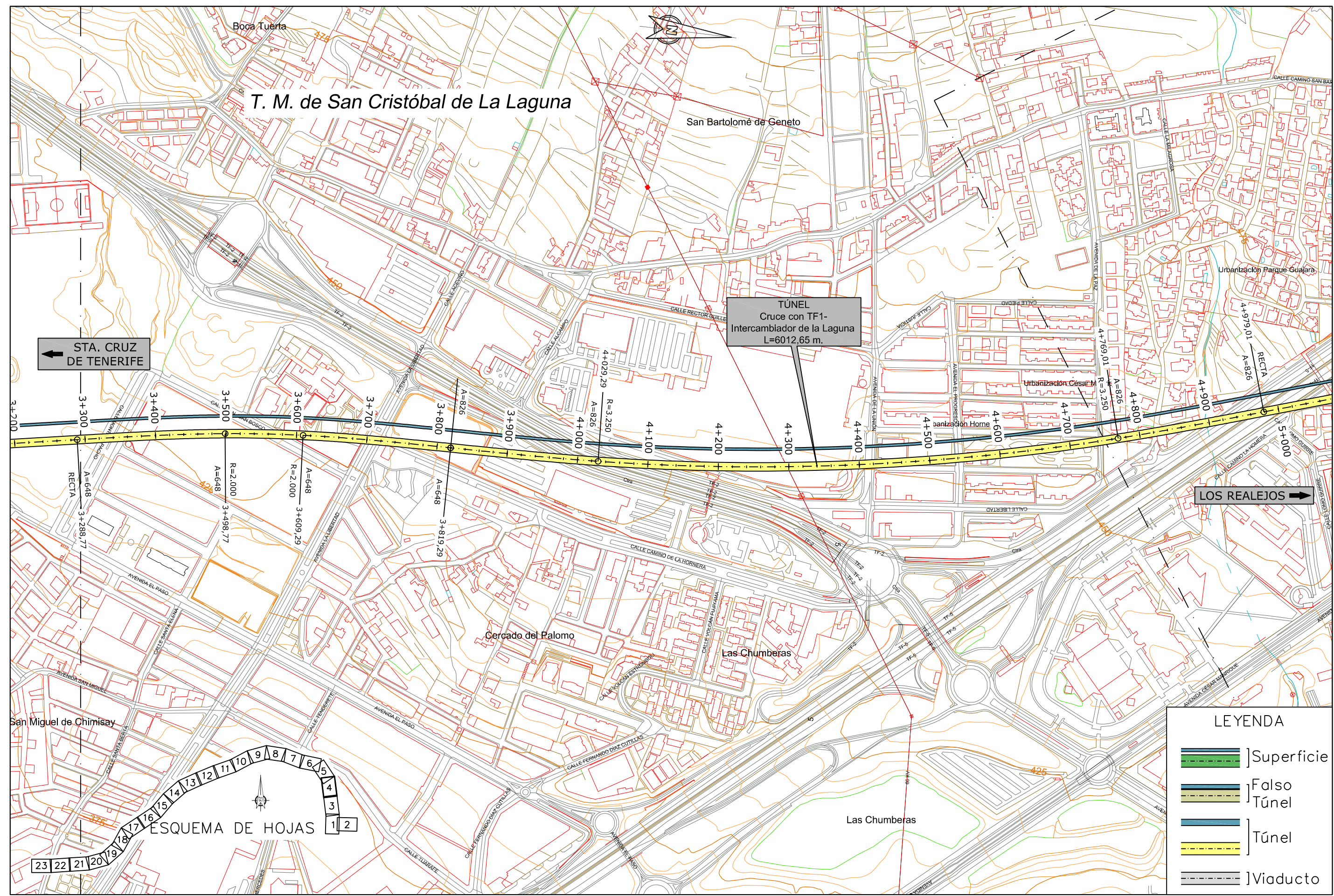
FECHA: **JULIO 2012**

Nº DE PLANO: **2.6.1.3**

HOJA 3 DE 23

TITULO DEL PLANO: **ALTERNATIVA 3 (1:5000) PLANTA**

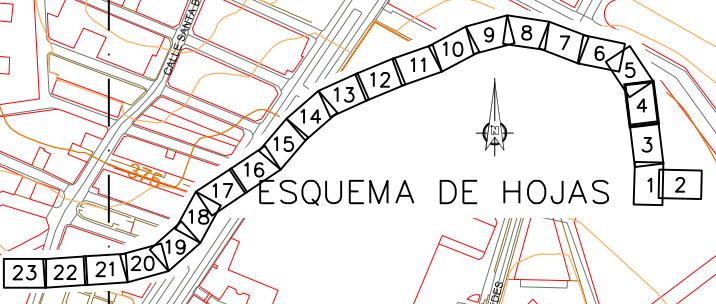
T:\PLAN TERRITORIAL TREN DEL NORTE\APROBACION INICIAL JULIO 2012\PT.Doc.3\_Cartografía-v04\APROBACION INICIAL JULIO 2012\2.6.1.3.PLANTA 5000 ALTERNATIVA 3.dwg



← STA. CRUZ DE TENERIFE

TÚNEL  
Cruce con TF1-  
Intercambiador de la Laguna  
L=6012.65 m.

LOS REALEJOS →



**LEYENDA**

	Superficie
	Falso Túnel
	Túnel
	Viaducto



TITULO:  
**PLAN TERRITORIAL ESPECIAL DE ORDENACIÓN DE INFRAESTRUCTURAS DEL TREN DEL NORTE. APROBACION INICIAL**

CONSULTOR:  
**ineco**

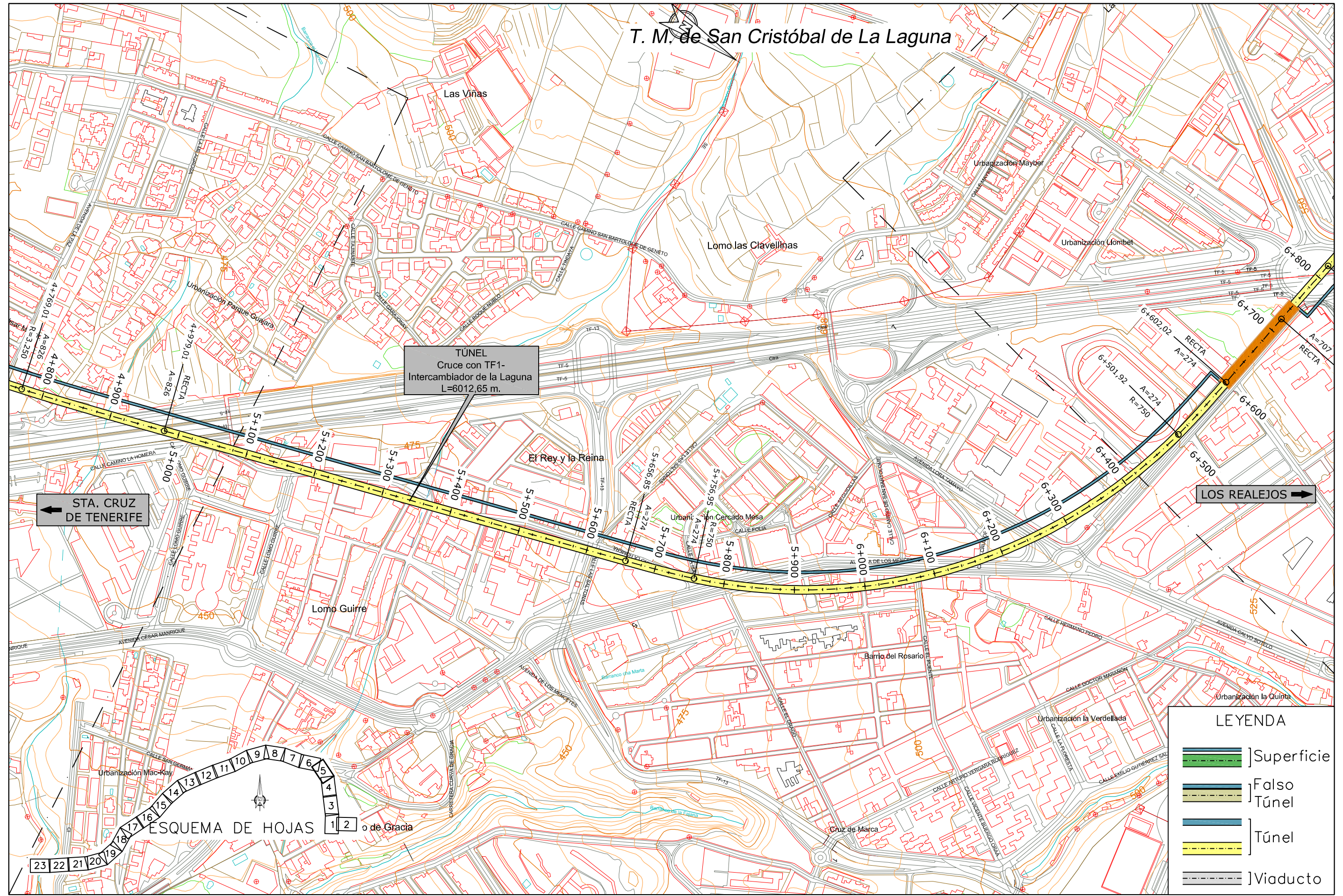
ESCALA ORIGINAL A3  
1:5.000  
NUMÉRICA

0 50 100m  
GRÁFICA

FECHA  
JULIO 2012

Nº DE PLANO  
2.6.1.3  
HOJA 4 DE 23

TITULO DEL PLANO:  
**ALTERNATIVA 3 (1:5000) PLANTA**



T.M. de San Cristóbal de La Laguna

TÚNEL  
Cruce con TF1-  
Intercambiador de la Laguna  
L=6012,65 m.

← STA. CRUZ DE TENERIFE

LOS REALEJOS →

ESQUEMA DE HOJAS



**LEYENDA**

	Superficie
	Falso Túnel
	Túnel
	Viaducto



TITULO:  
**PLAN TERRITORIAL ESPECIAL DE ORDENACIÓN DE INFRAESTRUCTURAS DEL TREN DEL NORTE. APROBACION INICIAL**



ESCALA ORIGINAL A3  
1:5.000  
NUMÉRICA GRÁFICA

FECHA  
JULIO 2012

Nº DE PLANO  
2.6.1.3  
HOJA 5 DE 23

TITULO DEL PLANO:  
**ALTERNATIVA 3 (1:5000) PLANTA**

