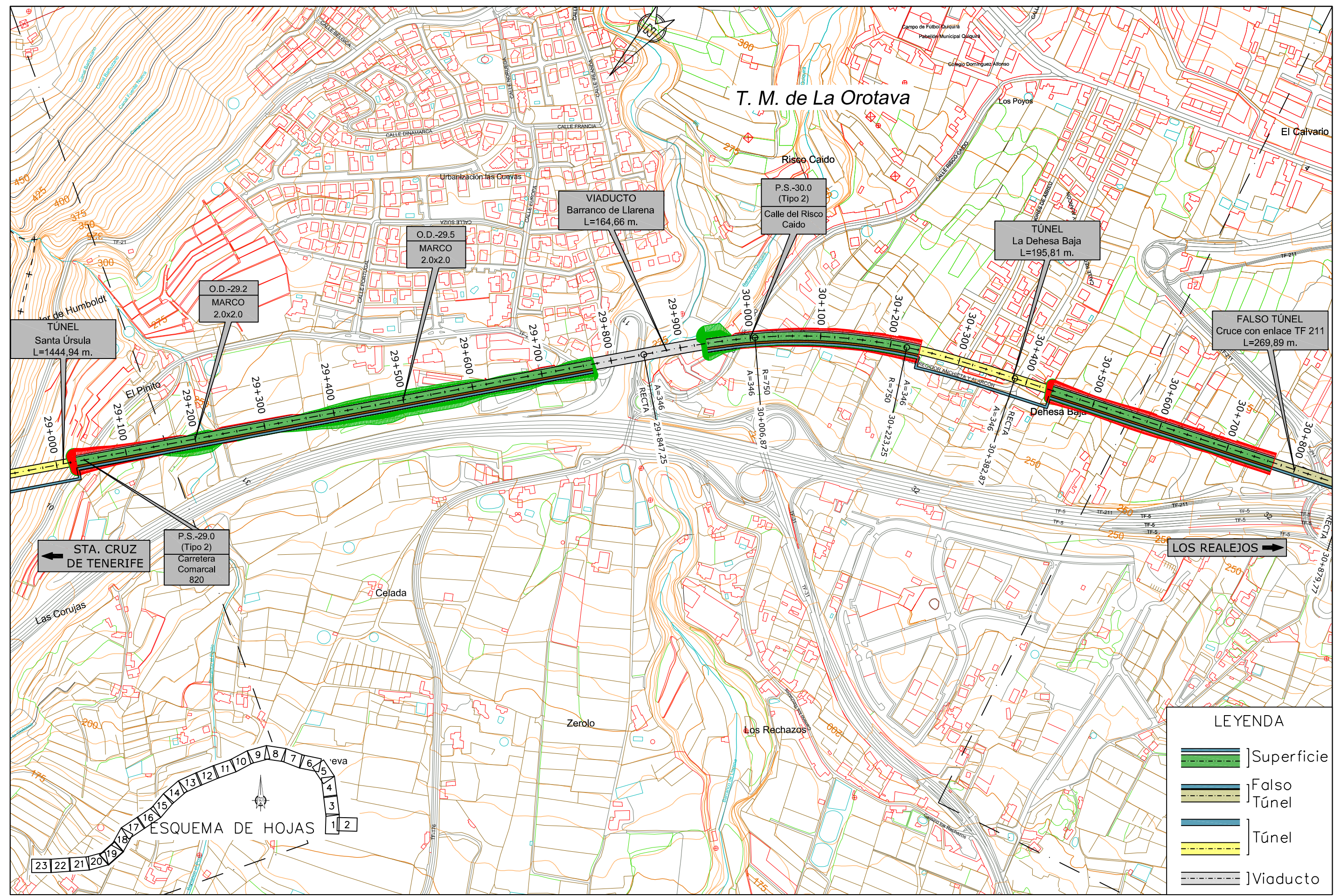


T:\PLAN TERRITORIAL TREN DEL NORTE\APROBACION INICIAL JULIO 2012\PT.Doc.3_Cartografía\04\APROBACION INICIAL JULIO 2012\2.6.1.3.PLANTA 5000 ALTERNATIVA 3.dwg



TITULO: **PLAN TERRITORIAL ESPECIAL DE ORDENACIÓN DE INFRAESTRUCTURAS DEL TREN DEL NORTE. APROBACION INICIAL**

CONSULTOR: **ineco**

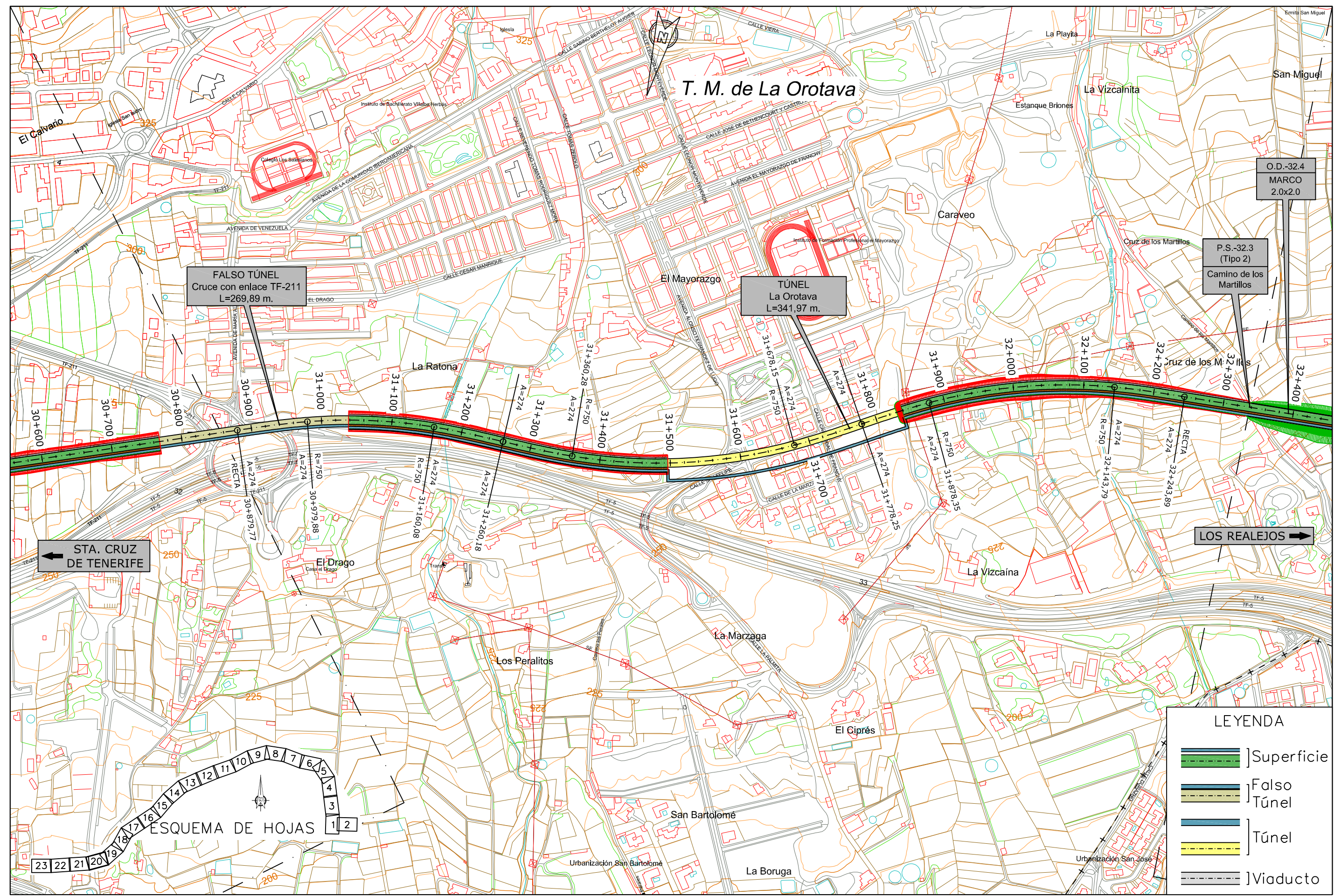
ESCALA ORIGINAL A3: 1:5.000
 NUMÉRICA: GRÁFICA

FECHA: JULIO 2012

Nº DE PLANO: 2.6.1.3
 HOJA 19 DE 23

TITULO DEL PLANO: **ALTERNATIVA 3 (1:5000) PLANTA**

T:\PLAN TERRITORIAL TREN DEL NORTE\APROBACION INICIAL JULIO 2012\2.6.1.3.Planta\2.6.1.3.1.PLANTA 5000 ALTERNATIVA 3.dwg



← STA. CRUZ DE TENERIFE

LOS REALEJOS →



LEYENDA

- Superficie
- Falso Túnel
- Túnel
- Viaducto



TITULO: **PLAN TERRITORIAL ESPECIAL DE ORDENACIÓN DE INFRAESTRUCTURAS DEL TREN DEL NORTE. APROBACION INICIAL**

CONSULTOR: **ineco**

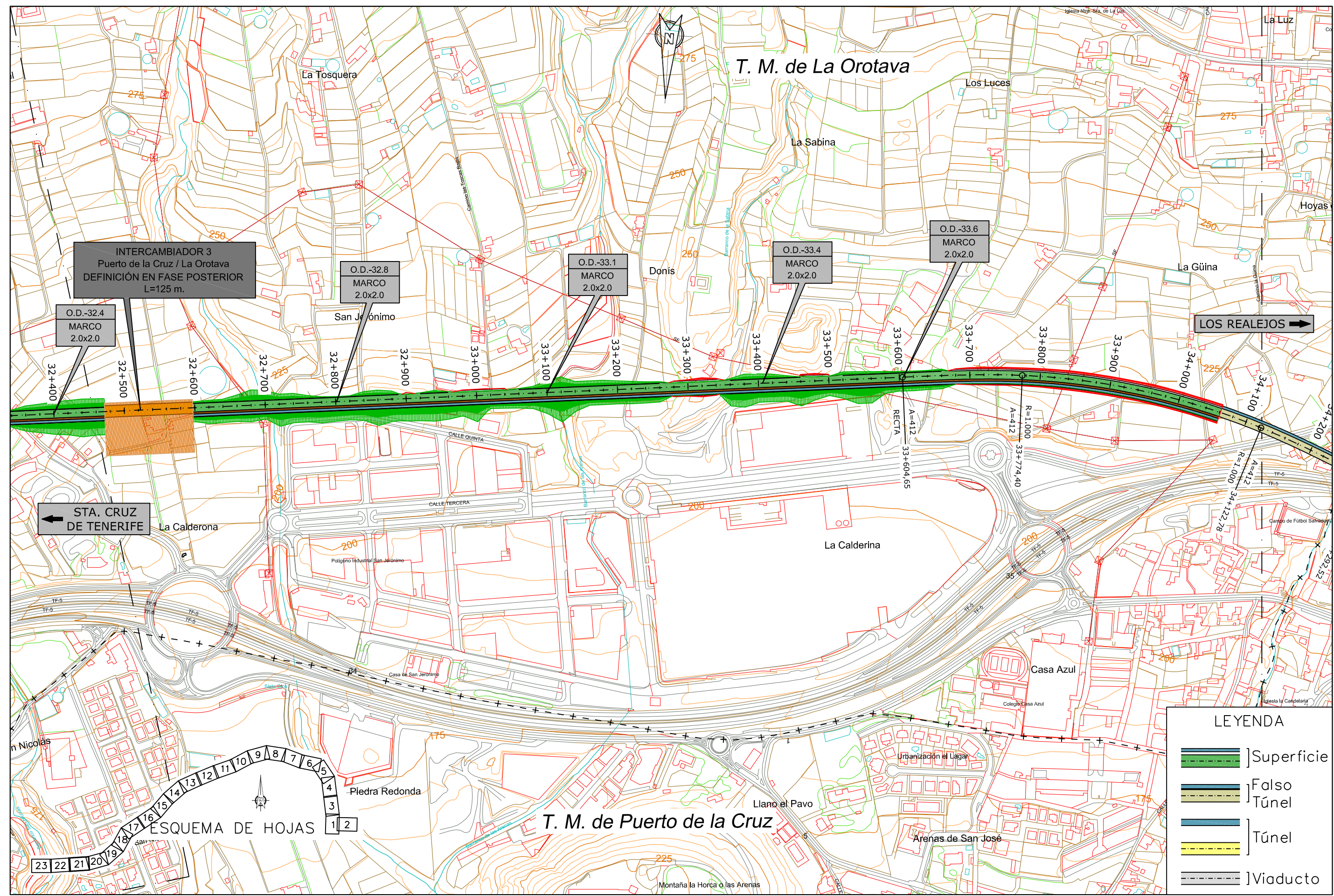
ESCALA ORIGINAL A3
1:5.000
NUMÉRICA GRÁFICA

FECHA: JULIO 2012

Nº DE PLANO: 2.6.1.3
HOJA 20 DE 23

TITULO DEL PLANO: **ALTERNATIVA 3 (1:5000) PLANTA**

T:\PLAN TERRITORIAL TREN DEL NORTE\APROBACION INICIAL JULIO 2012\PT.Doc.3_Cartografía-v04\APROBACION INICIAL JULIO 2012\2.6.1.3.PLANTA 5000 ALTERNATIVA 3.dwg



TITULO: **PLAN TERRITORIAL ESPECIAL DE ORDENACIÓN DE INFRAESTRUCTURAS DEL TREN DEL NORTE. APROBACION INICIAL**

CONSULTOR: **ineco**

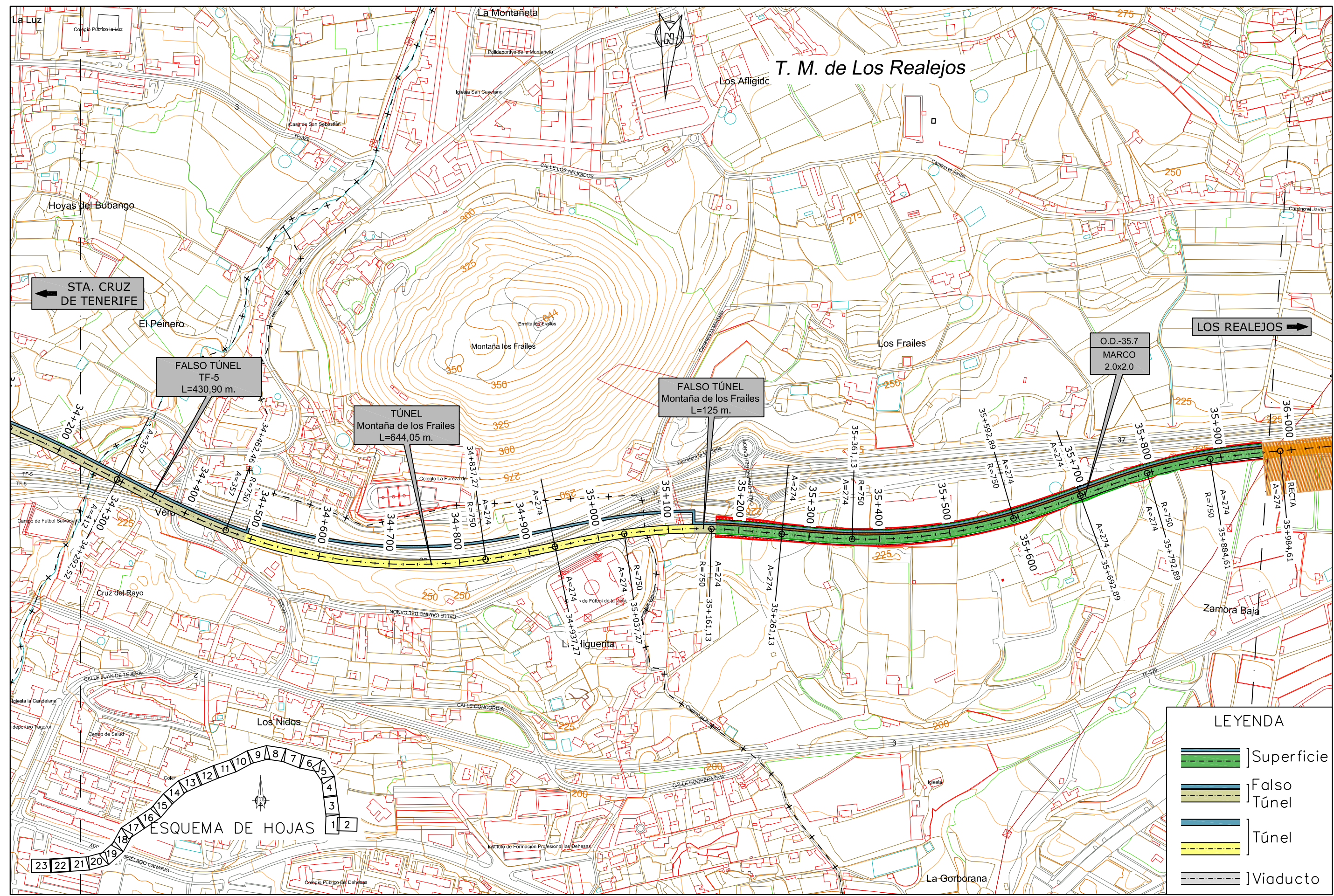
ESCALA ORIGINAL A3: 1:5.000
 NUMÉRICA: GRÁFICA

FECHA: JULIO 2012

Nº DE PLANO: 2.6.1.3
 HOJA 21 DE 23

TITULO DEL PLANO: **ALTERNATIVA 3 (1:5000) PLANTA**

T:\PLAN TERRITORIAL TREN DEL NORTE\APROBACION INICIAL JULIO 2012\2.6.1.3.PLANTA 5000 ALTERNATIVA 3.dwg



TITULO: **PLAN TERRITORIAL ESPECIAL DE ORDENACIÓN DE INFRAESTRUCTURAS DEL TREN DEL NORTE. APROBACION INICIAL**

CONSULTOR: **ineco**

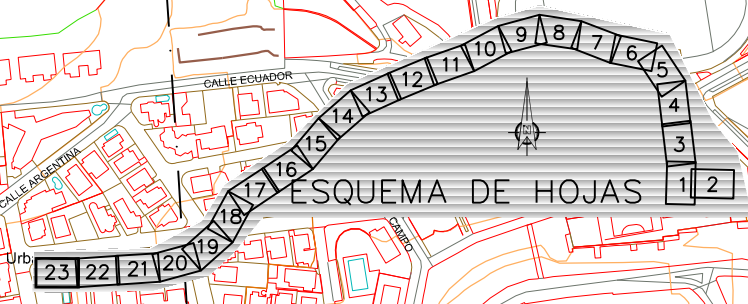
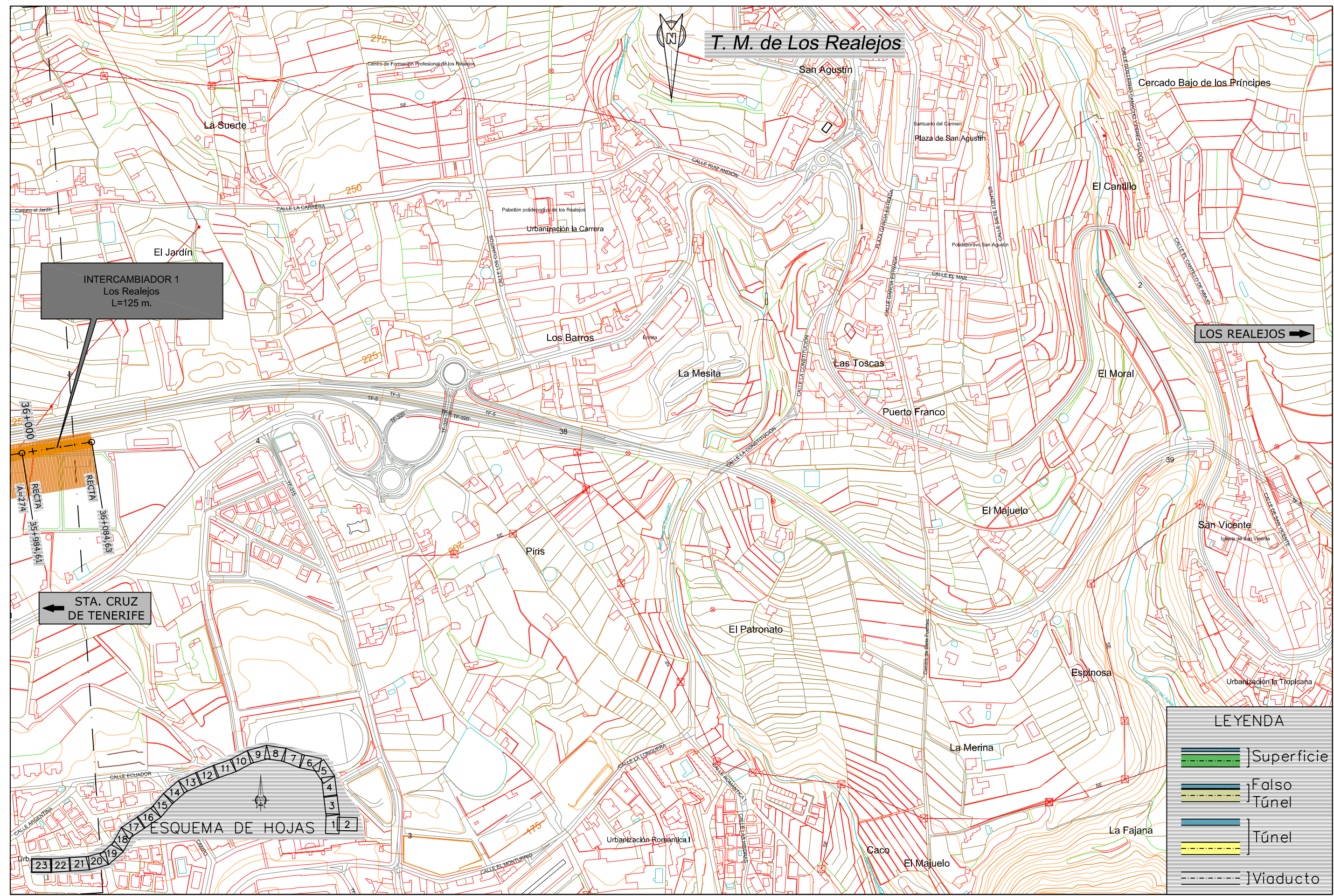
ESCALA ORIGINAL A3: 1:5.000
 NUMÉRICA: GRÁFICA

FECHA: JULIO 2012

Nº DE PLANO: 2.6.1.3
 HOJA 22 DE 23

TITULO DEL PLANO: **ALTERNATIVA 3 (1:5000) PLANTA**

T:\PLAN TERRITORIAL TREN DEL NORTE\APROBACION INICIAL JULIO 2012\PT.Doc.3_Cartografía-V04\APROBACION INICIAL JULIO 2012\2.6.1.3.PLANTA 5000 ALTERNATIVA 3.dwg



TITULO: **PLAN TERRITORIAL ESPECIAL DE ORDENACIÓN DE INFRAESTRUCTURAS DEL TREN DEL NORTE. APROBACION INICIAL**

CONSULTOR: **ineco**

ESCALA ORIGINAL A3: 1:5.000
 NUMÉRICA: GRÁFICA

FECHA: JULIO 2012

Nº DE PLANO: 2.6.1.3
 HOJA 23 DE 23

TITULO DEL PLANO: **ALTERNATIVA 3 (1:5000) PLANTA**