

← STA. CRUZ DE TENERIFE

LOS REALES →

TUNEL
Barranco Martiño - Barranco Hondo
L=8174,62 m.



LEYENDA

	Superficie
	Falso Túnel
	Túnel
	Viaducto



TITULO:
PLAN TERRITORIAL ESPECIAL DE ORDENACIÓN DE INFRAESTRUCTURAS DEL TREN DEL NORTE.
APROBACION INICIAL - MEMORIA DE ORDENACIÓN

CONSULTOR:
ineco

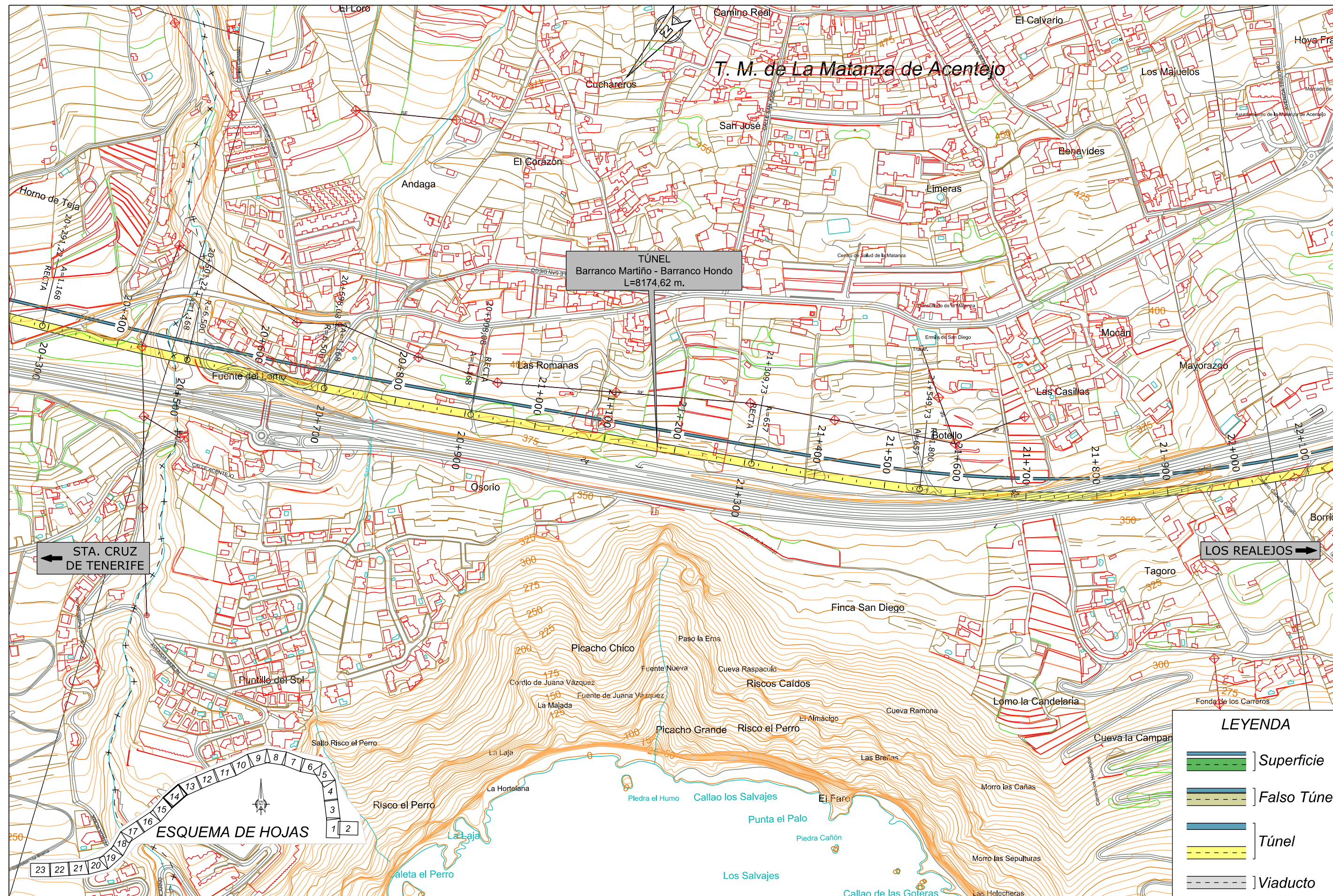
ESCALA ORIGINAL A3
1:5.000
NUMÉRICA

GRÁFICA

FECHA
JULIO 2012

Nº DE PLANO
2.6.1.4
HOJA 13 DE 23

TITULO DEL PLANO:
ALTERNATIVA 4 (1:5000)
PLANTA



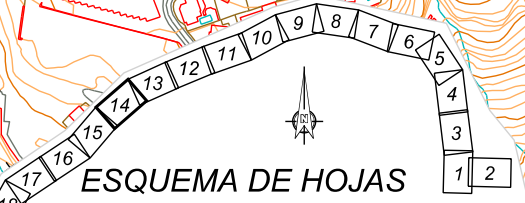
TÚNEL
Barranco Martiño - Barranco Hondo
L=8174,62 m.

← **STA. CRUZ DE TENERIFE**

LOS REALEJOS →

LEYENDA

	Superficie
	Falso Túnel
	Túnel
	Viaducto



TÍTULO:
PLAN TERRITORIAL ESPECIAL DE ORDENACIÓN DE INFRAESTRUCTURAS DEL TREN DEL NORTE.
APROBACION INICIAL - MEMORIA DE ORDENACIÓN



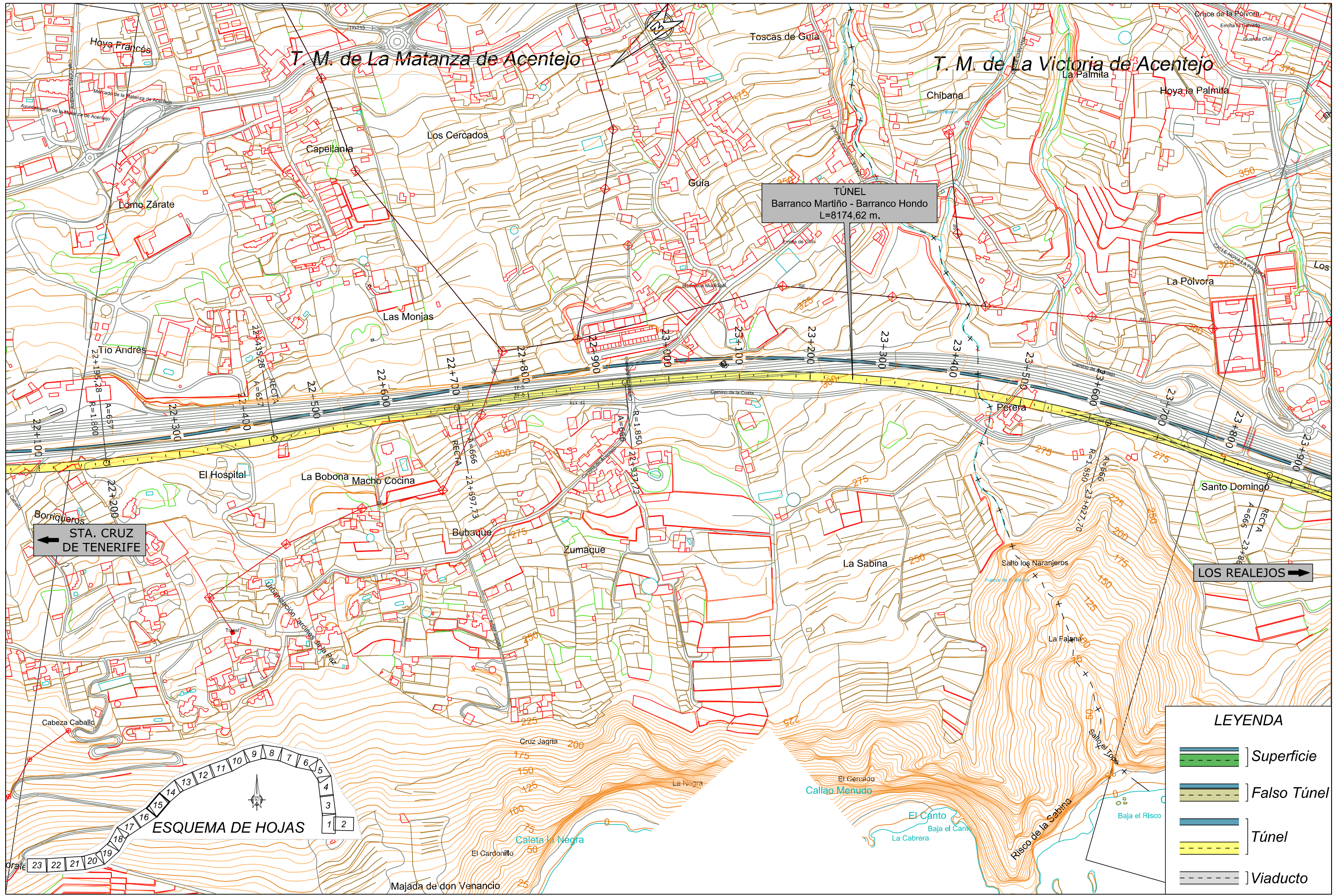
ESCALA ORIGINAL A3
1:5.000
NUMÉRICA

GRÁFICA

FECHA
JULIO 2012

Nº DE PLANO
2.6.1.4
HOJA 14 DE 23

TÍTULO DEL PLANO:
ALTERNATIVA 4 (1:5000)
PLANTA



← STA. CRUZ DE TENERIFE

LOS REALEJOS →



LEYENDA

	Superficie
	Falso Túnel
	Túnel
	Viaducto



TITULO:
PLAN TERRITORIAL ESPECIAL DE ORDENACIÓN DE INFRAESTRUCTURAS DEL TREN DEL NORTE.
 APROBACION INICIAL - MEMORIA DE ORDENACIÓN

CONSULTOR:
ineco

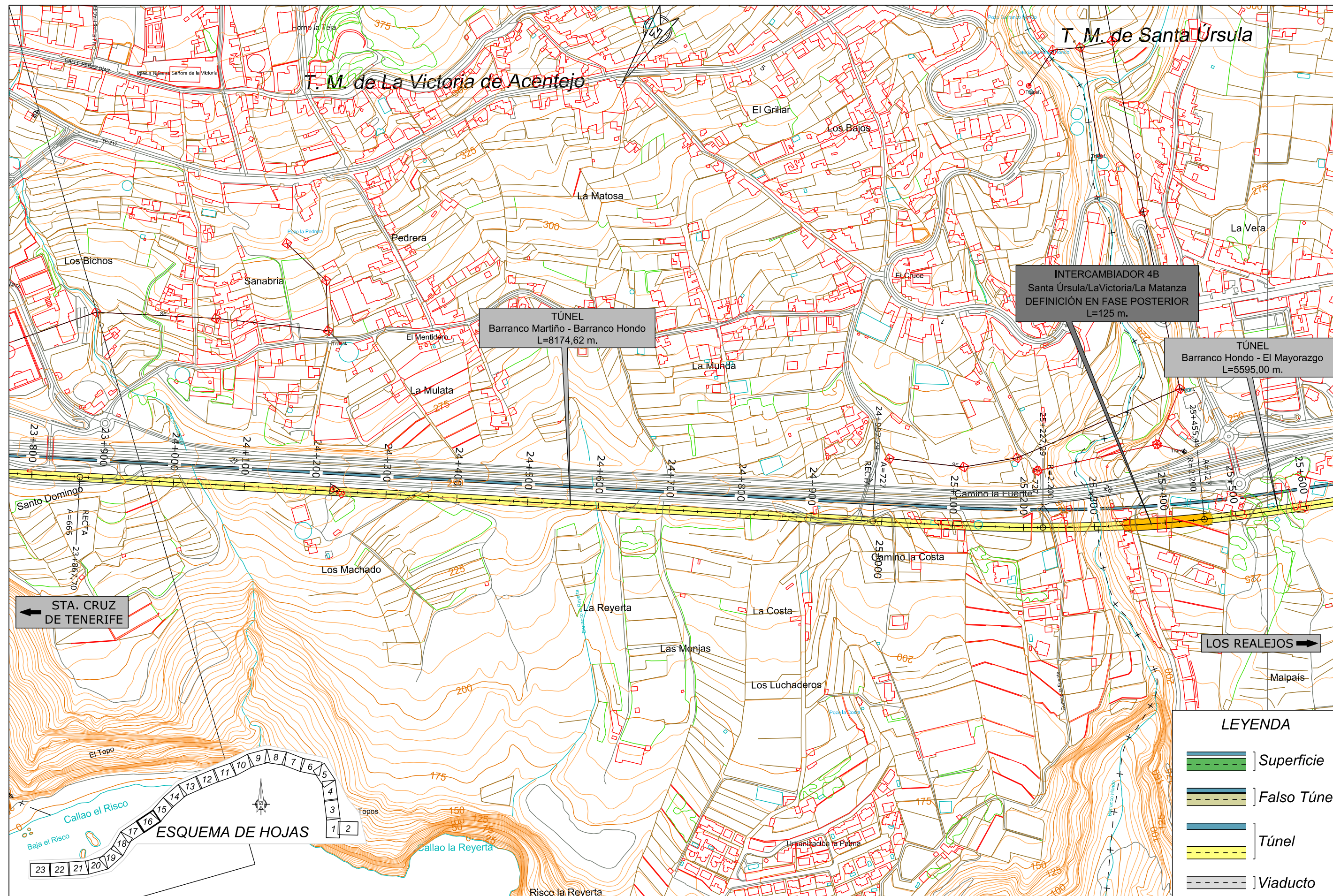
ESCALA ORIGINAL A3
 1:5.000
 NUMÉRICA

GRÁFICA

FECHA
 JULIO 2012

Nº DE PLANO
 2.6.1.4
 HOJA 15 DE 23

TITULO DEL PLANO:
 ALTERNATIVA 4 (1:5000)
 PLANTA



TÍTULO:

PLAN TERRITORIAL ESPECIAL DE ORDENACIÓN
DE INFRAESTRUCTURAS DEL TREN DEL NORTE.
APROBACION INICIAL - MEMORIA DE ORDENACIÓN

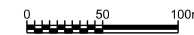
CONSULTOR:



ESCALA ORIGINAL A3

1:5.000

NUMÉRICA



GRÁFICA

FECHA

JULIO
2012

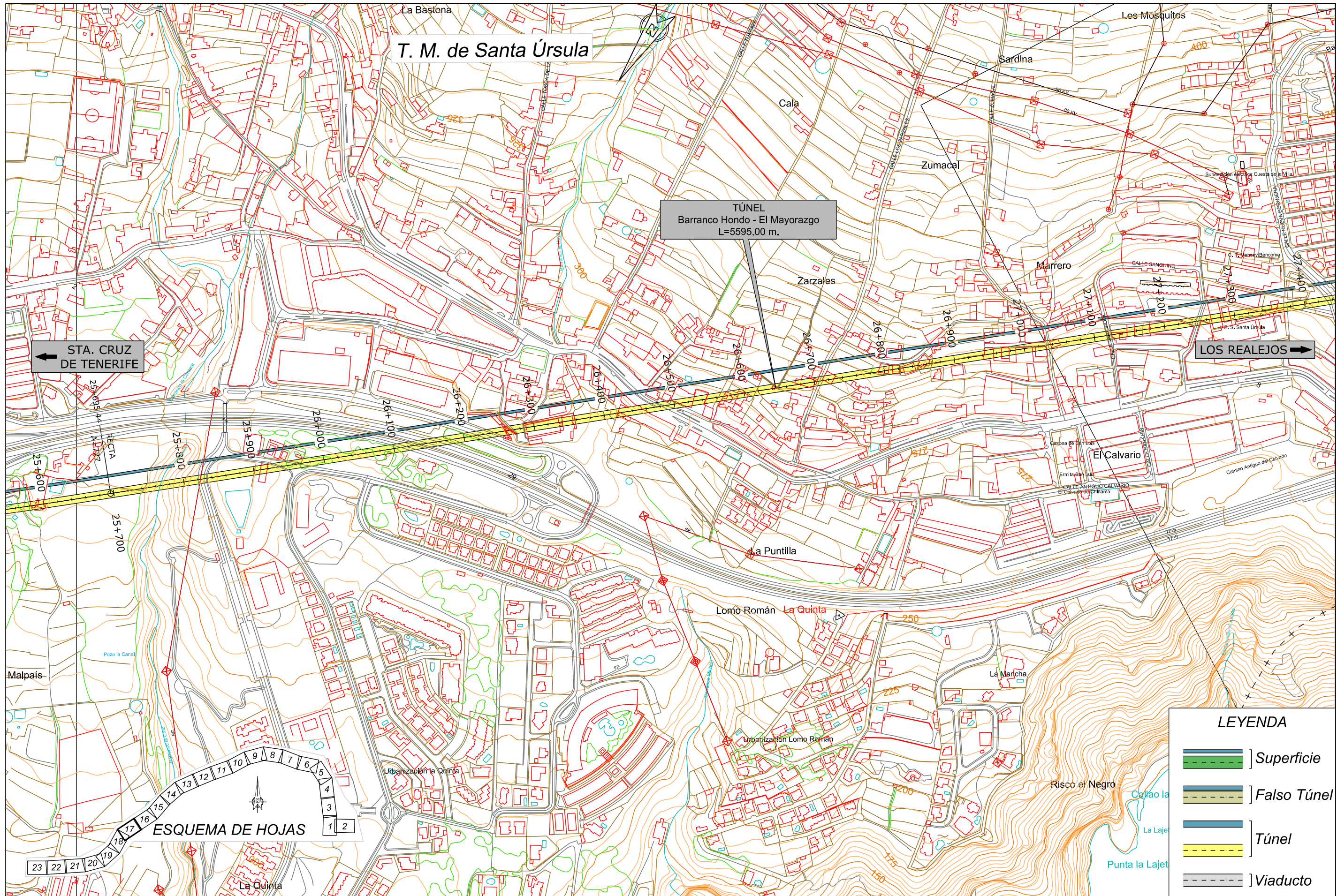
Nº DE PLANO

2.6.1.4

HOJA 16 DE 23

TÍTULO DEL PLANO:

ALTERNATIVA 4 (1:5000)
PLANTA



← STA. CRUZ DE TENERIFE

TÚNEL
Barranco Hondo - El Mayorazgo
L=5595,00 m.

LOS REALEJOS →



LEYENDA

	Superficie
	Falso Túnel
	Túnel
	Viaducto



TITULO: **PLAN TERRITORIAL ESPECIAL DE ORDENACIÓN DE INFRAESTRUCTURAS DEL TREN DEL NORTE.**
 APROBACION INICIAL - MEMORIA DE ORDENACIÓN

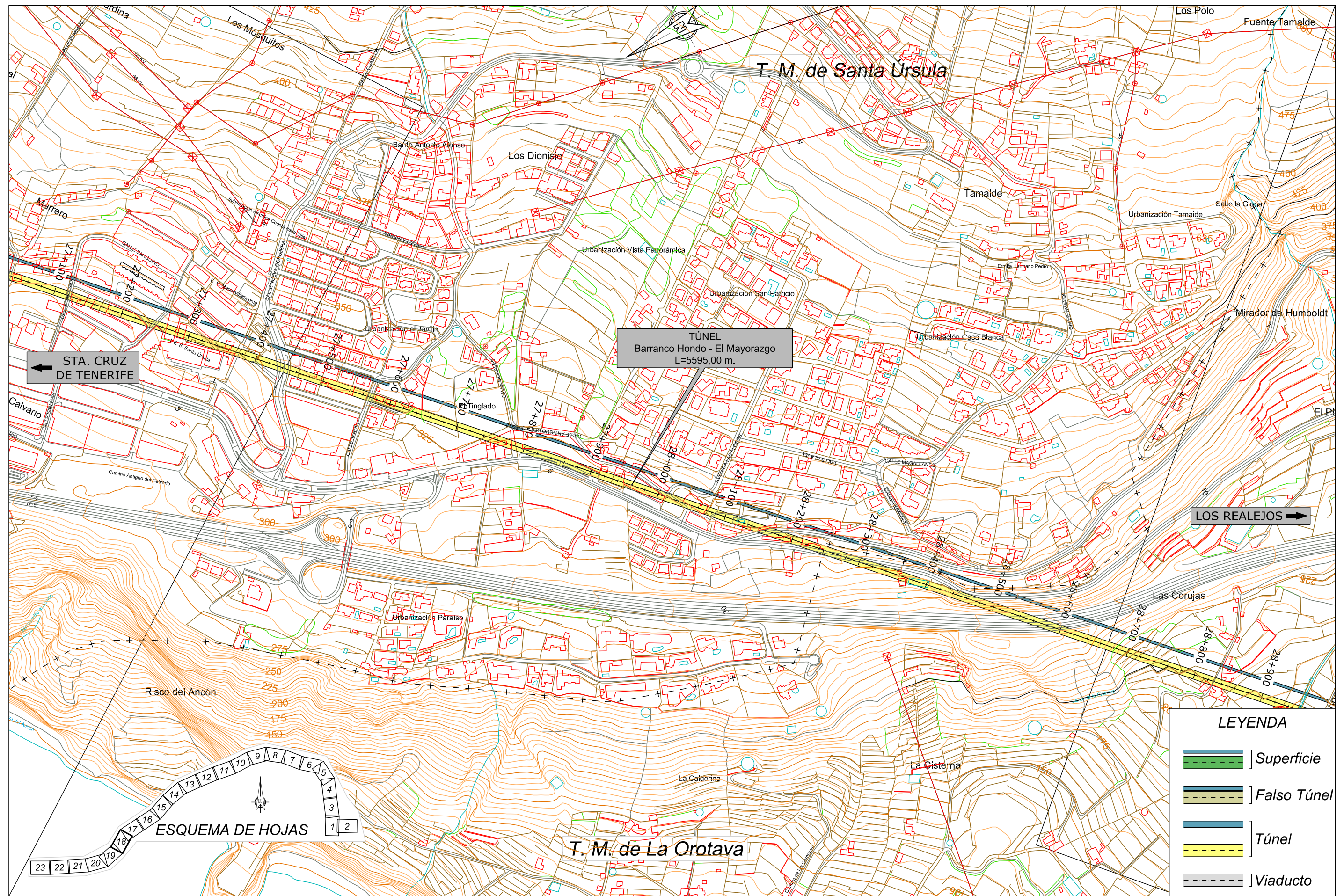
CONSULTOR: **ineco**

ESCALA ORIGINAL A3
 1:5.000
 NUMÉRICA

FECHA
 JULIO 2012

Nº DE PLANO
 2.6.1.4
 HOJA 17 DE 23

TITULO DEL PLANO:
ALTERNATIVA 4 (1:5000)
 PLANTA



← STA. CRUZ DE TENERIFE

TÚNEL
Barranco Hondo - El Mayorazgo
L=5595,00 m.

LOS REALEJOS →



LEYENDA

	Superficie
	Falso Túnel
	Túnel
	Viaducto



TITULO:
PLAN TERRITORIAL ESPECIAL DE ORDENACIÓN DE INFRAESTRUCTURAS DEL TREN DEL NORTE.
APROBACION INICIAL - MEMORIA DE ORDENACIÓN

CONSULTOR:
ineco

ESCALA ORIGINAL A3
1:5.000
NUMÉRICA

0 50 100m
GRÁFICA

FECHA
JULIO 2012

Nº DE PLANO
2.6.1.4
HOJA 18 DE 23

TITULO DEL PLANO:
ALTERNATIVA 4 (1:5000)
PLANTA