

TITULO: **PLAN TERRITORIAL ESPECIAL DE ORDENACIÓN DE INFRAESTRUCTURAS DEL TREN DEL NORTE. APROBACION INICIAL - MEMORIA DE ORDENACIÓN**

CONSULTOR: **ineco**

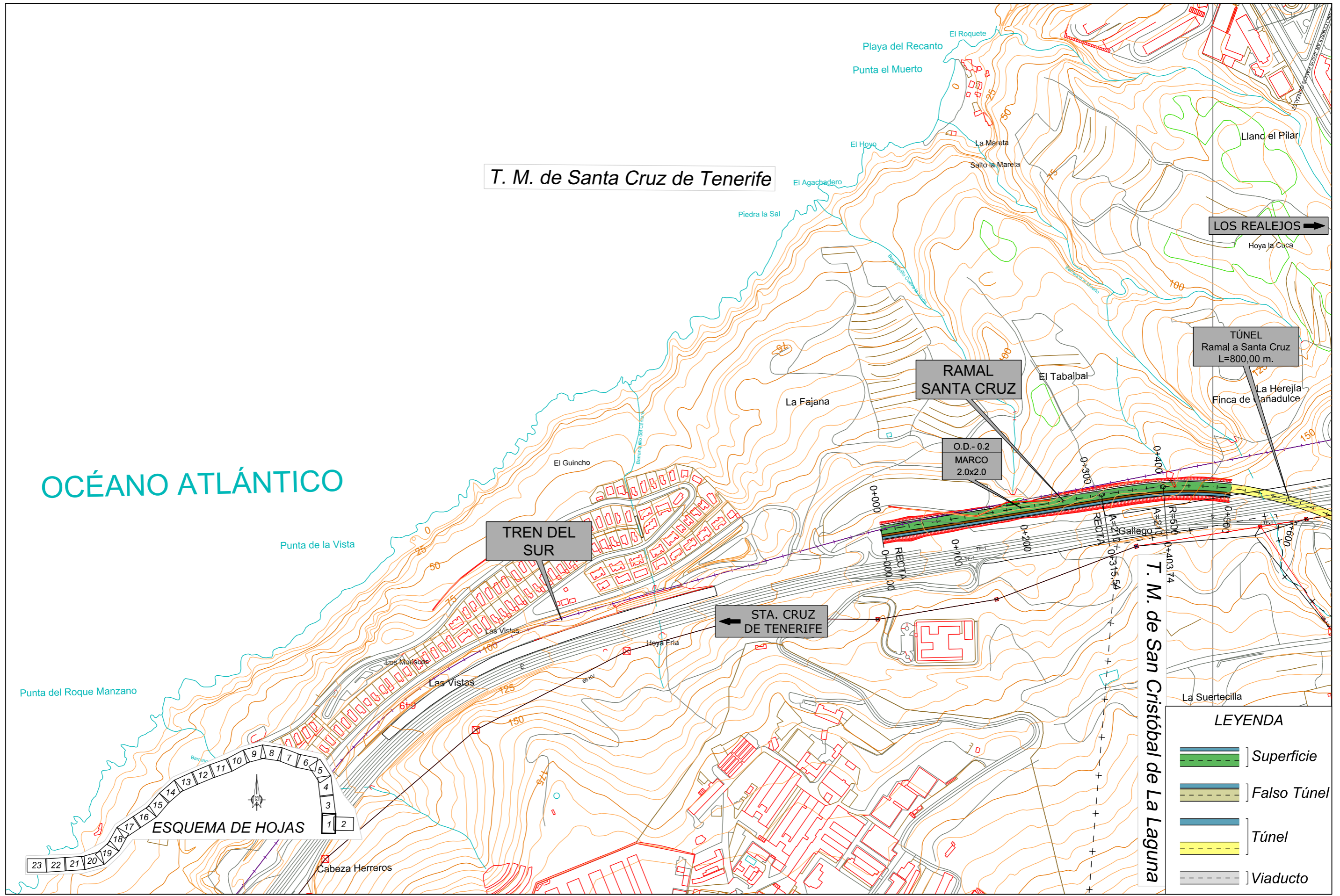
ESCALA ORIGINAL A3
1:5.000
NUMÉRICA

FECHA
JULIO 2012

Nº DE PLANO
2.6.4.1
HOJA 1 DE 23

TITULO DEL PLANO:
ALTERNATIVA SELECCIONADA (1:5000) PLANTA





OCÉANO ATLÁNTICO

T. M. de Santa Cruz de Tenerife

LOS REALEJOS →

RAMAL SANTA CRUZ

TÚNEL
Ramal a Santa Cruz
L=800,00 m.

TREN DEL SUR

← STA. CRUZ DE TENERIFE

T. M. de San Cristóbal de La Laguna

LEYENDA

- Superficie
- Falso Túnel
- Túnel
- Viaducto



TITULO:
PLAN TERRITORIAL ESPECIAL DE ORDENACIÓN DE INFRAESTRUCTURAS DEL TREN DEL NORTE.
APROBACION INICIAL - MEMORIA DE ORDENACIÓN

CONSULTOR:
ineco

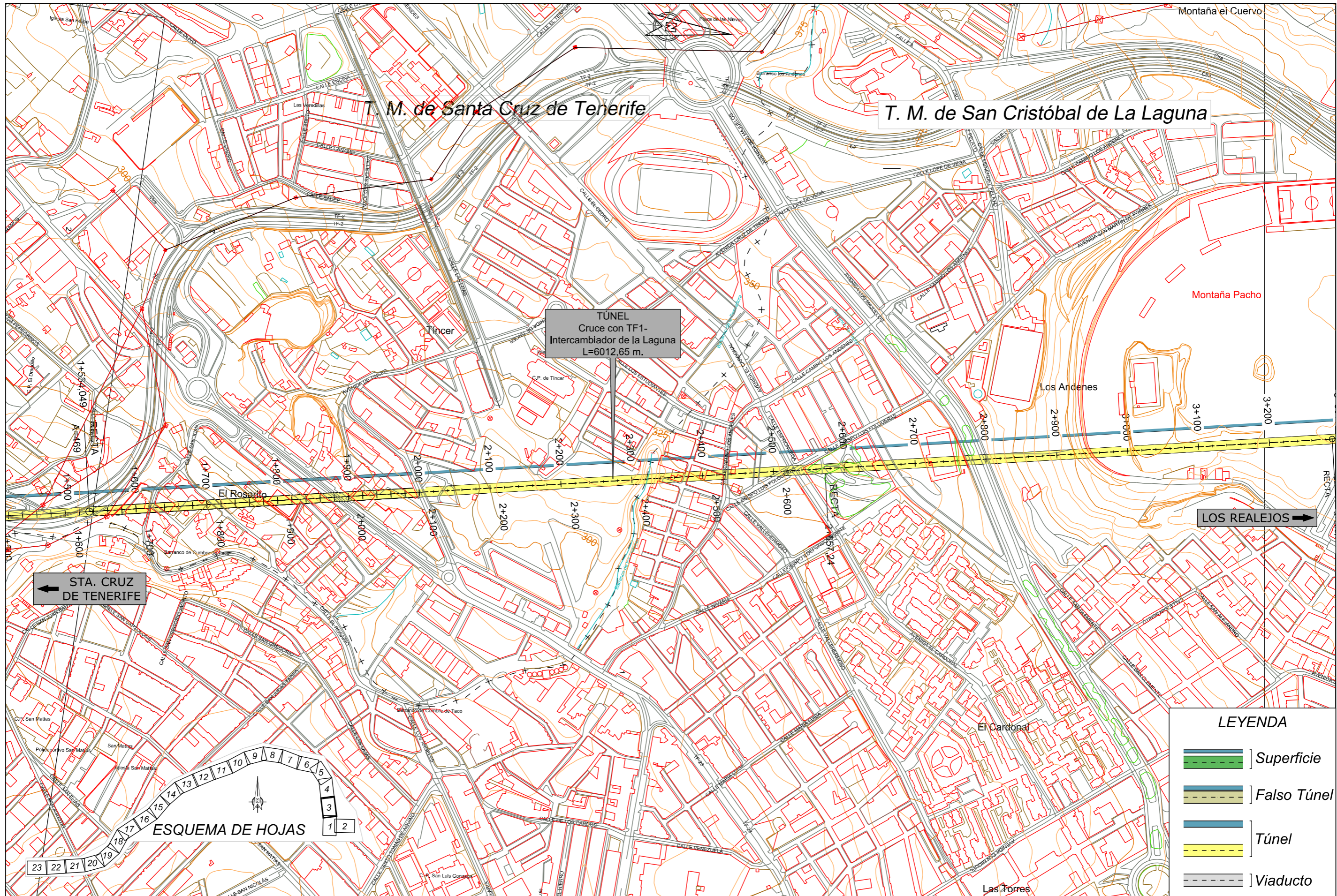
ESCALA ORIGINAL A3
1:5.000
NUMÉRICA

GRÁFICA

FECHA
JULIO 2012

Nº DE PLANO
2.6.4.1
HOJA 2 DE 23

TITULO DEL PLANO:
ALTERNATIVA SELECCIONADA (1:5000)
PLANTA



TÍTULO:

PLAN TERRITORIAL ESPECIAL DE ORDENACIÓN DE INFRAESTRUCTURAS DEL TREN DEL NORTE. APROBACION INICIAL - MEMORIA DE ORDENACIÓN


CONSULTOR:



ESCALA ORIGINAL A3

1:5.000

NUMÉRICA



GRÁFICA

FECHA

JULIO 2012

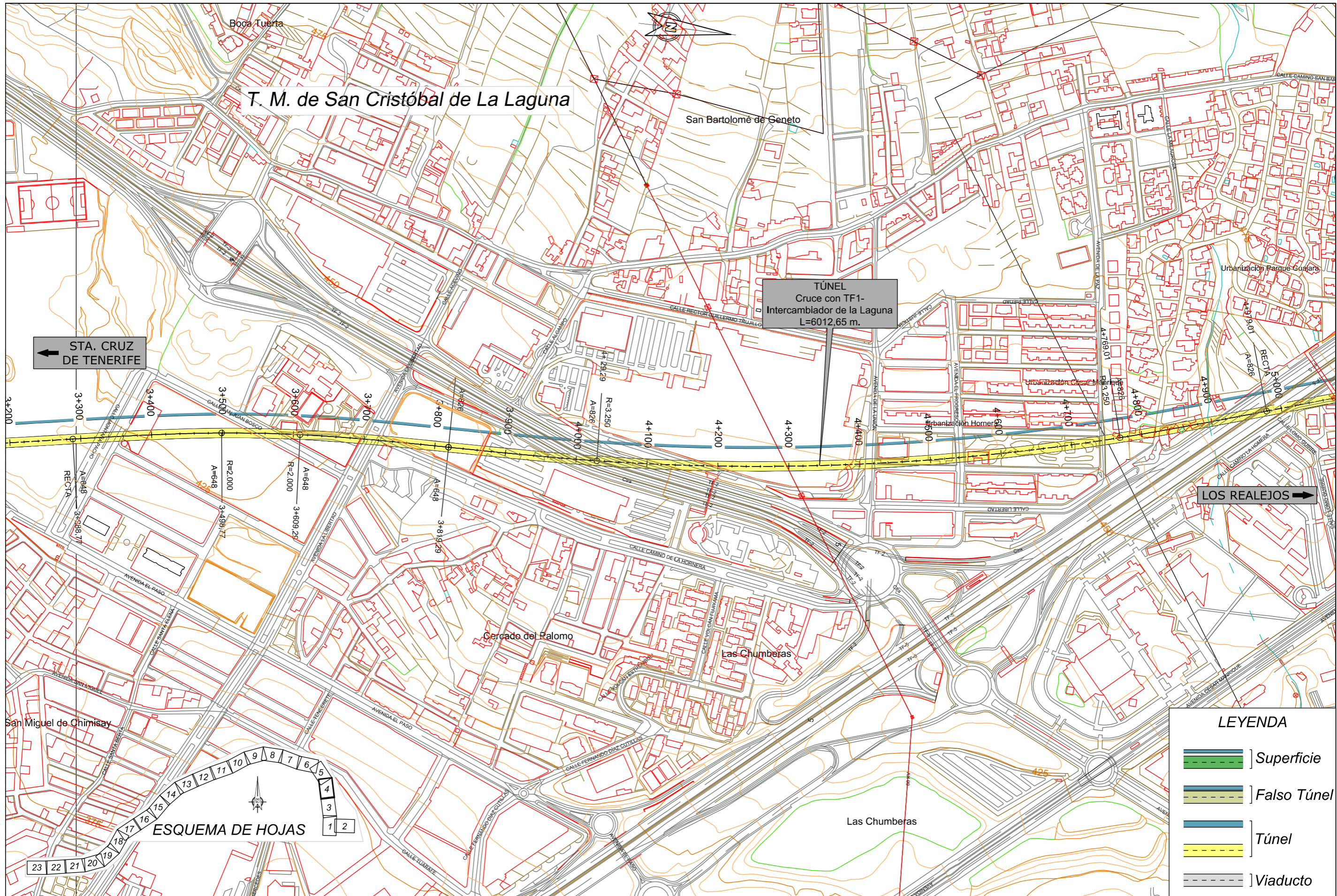
Nº DE PLANO

2.6.4.1

HOJA 3 DE 23

TÍTULO DEL PLANO:

ALTERNATIVA SELECCIONADA (1:5000) PLANTA



← STA. CRUZ DE TENERIFE

TÚNEL
Cruce con TF1-
Intercambiador de la Laguna
L=6012.65 m.

LOS REALEJOS →

LEYENDA

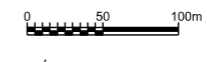
	Superficie
	Falso Túnel
	Túnel
	Viaducto



TITULO:
PLAN TERRITORIAL ESPECIAL DE ORDENACIÓN DE INFRAESTRUCTURAS DEL TREN DEL NORTE.
APROBACION INICIAL - MEMORIA DE ORDENACIÓN

CONSULTOR:
ineco

ESCALA ORIGINAL A3
1:5.000
NUMÉRICA



FECHA
JULIO 2012

Nº DE PLANO
2.6.4.1
HOJA 4 DE 23

TITULO DEL PLANO:
ALTERNATIVA SELECCIONADA (1:5000)
PLANTA