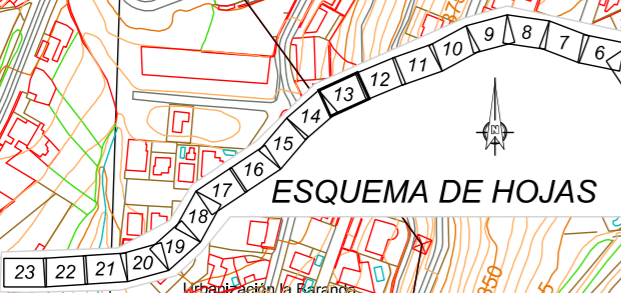


← STA. CRUZ DE TENERIFE

LOS REALEJOS →



LEYENDA

	Superficie
	Falso Túnel
	Túnel
	Viaducto



TITULO:
PLAN TERRITORIAL ESPECIAL DE ORDENACIÓN DE INFRAESTRUCTURAS DEL TREN DEL NORTE.
 APROBACION INICIAL - MEMORIA DE ORDENACIÓN

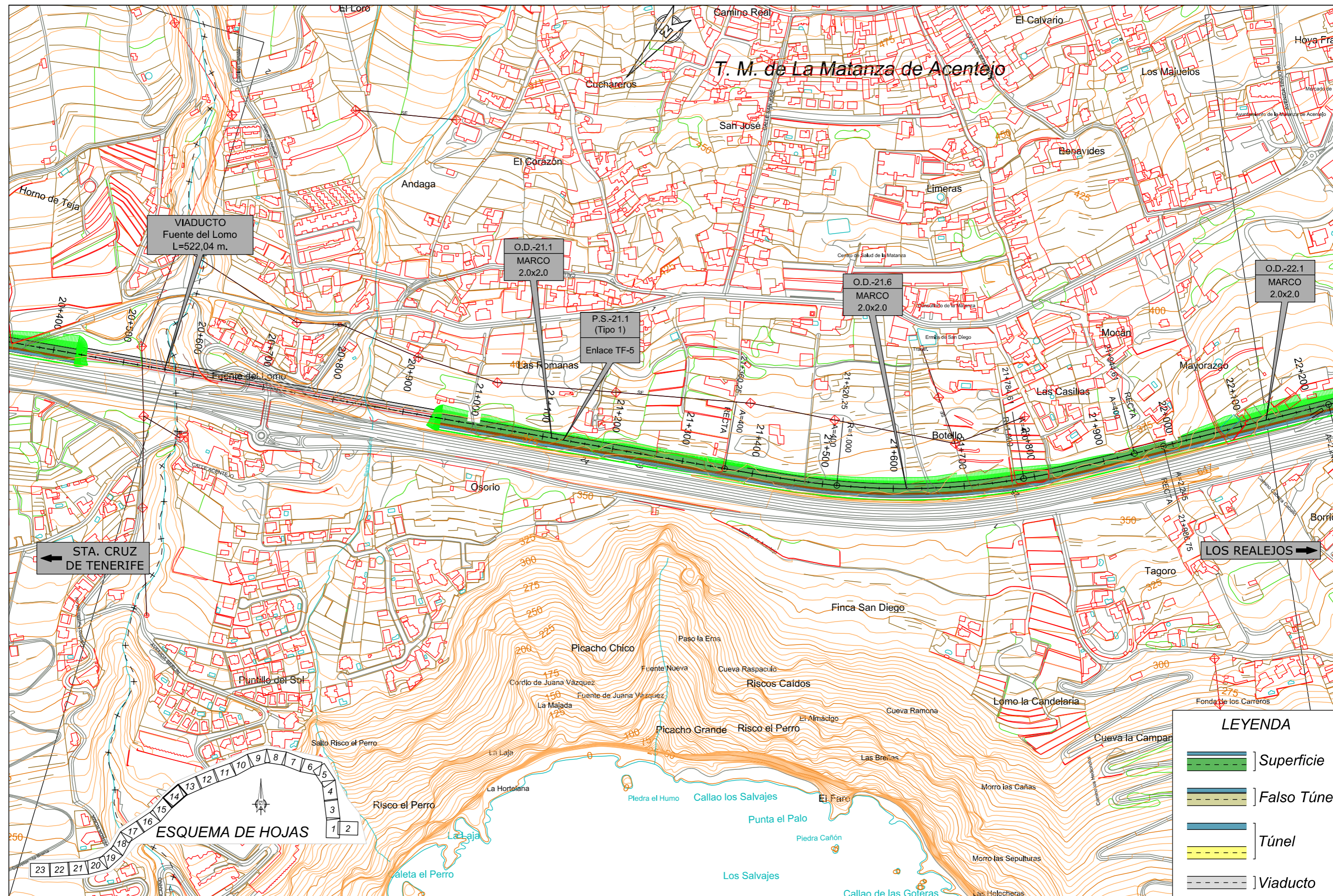
CONSULTOR:
ineco

ESCALA ORIGINAL A3
 1:5.000
 NUMÉRICA GRÁFICA

FECHA
 JULIO 2012

Nº DE PLANO
 2.6.4.1
 HOJA 13 DE 23

TITULO DEL PLANO:
 ALTERNATIVA SELECCIONADA (1:5000)
 PLANTA



TITULO:

PLAN TERRITORIAL ESPECIAL DE ORDENACIÓN
DE INFRAESTRUCTURAS DEL TREN DEL NORTE.
APROBACION INICIAL - MEMORIA DE ORDENACIÓN


CONSULTOR:



ESCALA ORIGINAL A3

1:5.000

NUMÉRICA



GRÁFICA

FECHA

JULIO
2012

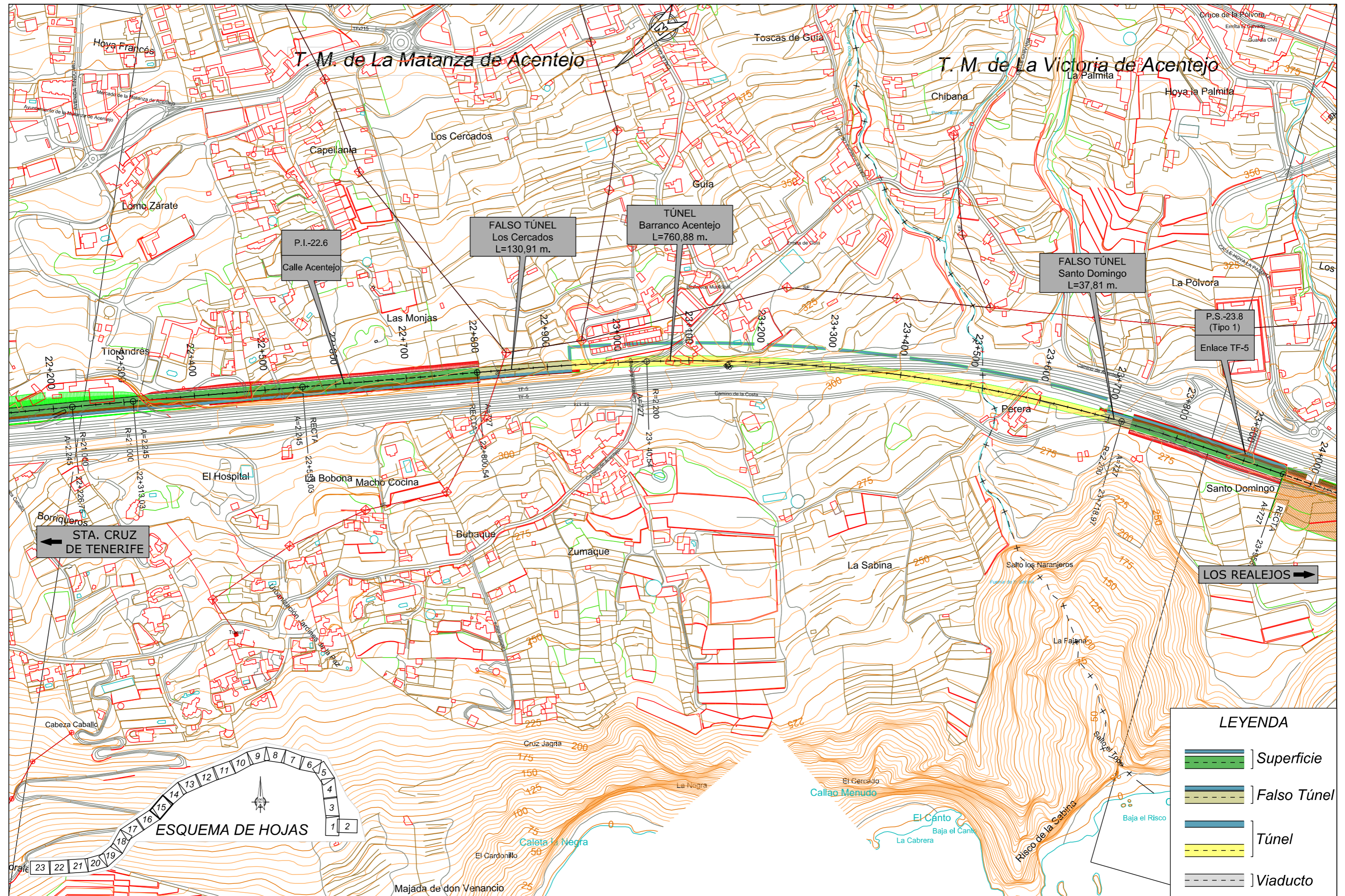
Nº DE PLANO

2.6.4.1

HOJA 14 DE 23

TITULO DEL PLANO:

ALTERNATIVA SELECCIONADA (1:5000)
PLANTA



TÍTULO:

PLAN TERRITORIAL ESPECIAL DE ORDENACIÓN
DE INFRAESTRUCTURAS DEL TREN DEL NORTE.
APROBACION INICIAL - MEMORIA DE ORDENACIÓN


CONSULTOR:



ESCALA ORIGINAL A3

1:5.000

NUMÉRICA



GRÁFICA

FECHA

JULIO
2012

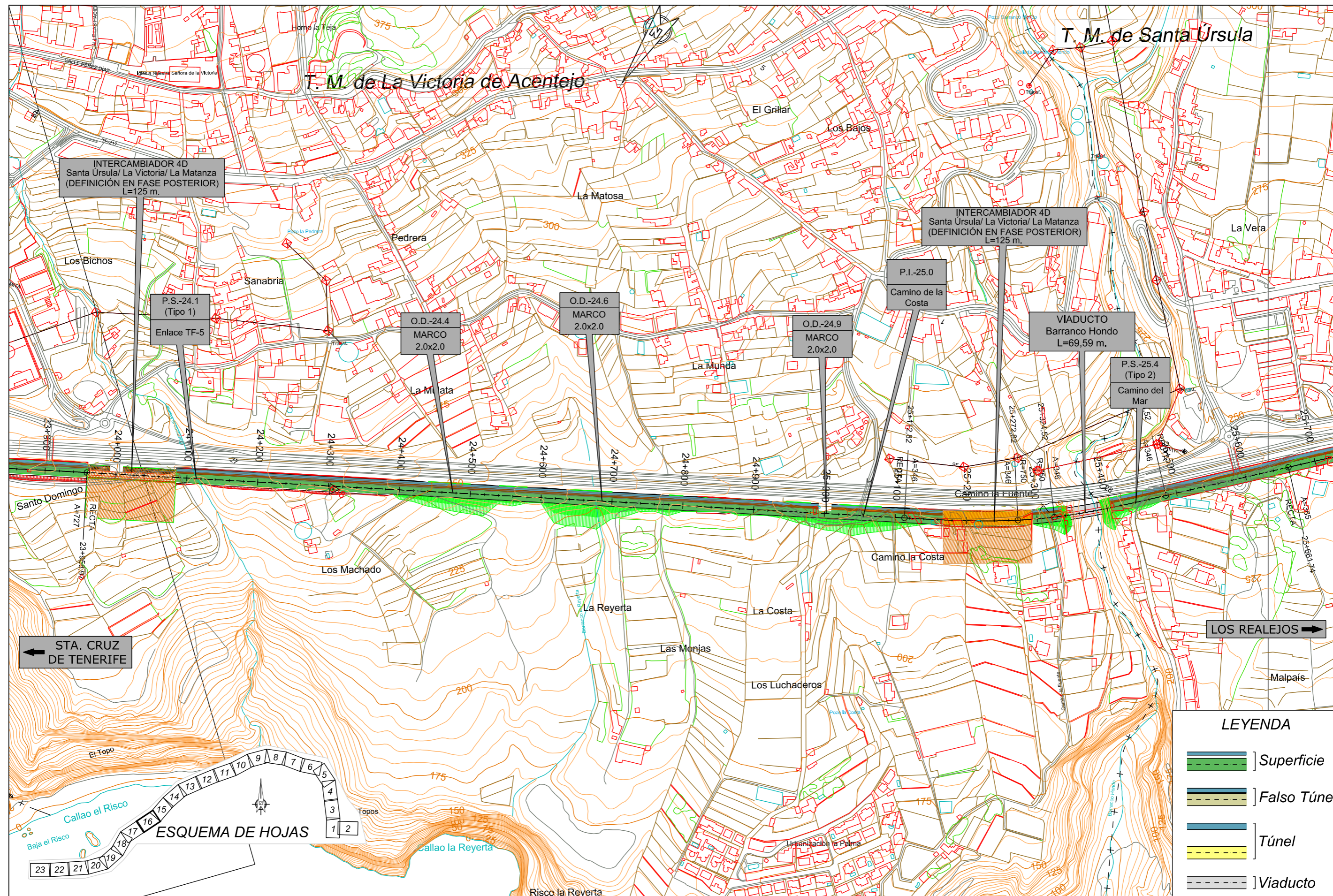
Nº DE PLANO

2.6.4.1

HOJA 15 DE 23

TÍTULO DEL PLANO:

ALTERNATIVA SELECCIONADA (1:5000)
PLANTA



TÍTULO:

PLAN TERRITORIAL ESPECIAL DE ORDENACIÓN DE INFRAESTRUCTURAS DEL TREN DEL NORTE. APROBACION INICIAL - MEMORIA DE ORDENACIÓN


CONSULTOR:



ESCALA ORIGINAL A3

1:5.000

NUMÉRICA



GRÁFICA

FECHA

JULIO 2012

Nº DE PLANO

2.6.4.1

HOJA 16 DE 23

TÍTULO DEL PLANO:

ALTERNATIVA SELECCIONADA (1:5000) PLANTA