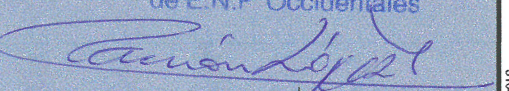







Aprobado definitivamente por la  
 Comisión de Ordenación del  
 Territorio y Medio Ambiente de  
 Canarias mediante acuerdo de  
 fecha: **06 ABR. 2005**

El Jefe de Sección de Ordenación  
 de E.N.P. Occidentales  
  
 Ramón López Tejera


EQUID. CURVAS: 5 m  
 HUSO: 28  
 ELIPSOIDE: WGS84  
 PROYECCIÓN: U.T.M.  
 BASE CARTOGRÁFICA:  
  
 Fecha de Base Cartográfica: 1996

**LEYENDA DE ZONIFICACIÓN, CLASIFICACIÓN Y CATEGORIZACIÓN DEL SUELO**


 suelo rústico de protección de costa  
 ZONA DE USO RESTRINGIDO  
 suelo rústico de protección natural (ZUR-SRPN)  
 ZONA DE USO MODERADO  
 suelo rústico de protección paisajística (ZUM-SRPP)

Provincia: Santa Cruz de Tenerife  
 Municipios: Granadilla de Abona

**PLANO DE SITUACIÓN**



Escala Gráfica  
 0 50 100 150 200 250 300 metros



**NORMAS DE CONSERVACIÓN:**  
 MONUMENTO NATURAL DE MONTAÑA PELADA

Hoja: **MP**

PLANO DE: **ZONIFICACIÓN, CLASIFICACIÓN Y CATEGORIZACIÓN DEL SUELO**

  
 GOBIERNO DE CANARIAS  
 CONSEJERÍA DE MEDIO AMBIENTE Y ORDENACIÓN TERRITORIAL  
 VICECONSEJERÍA DE ORDENACIÓN TERRITORIAL  
 DIRECCIÓN GENERAL DE ORDENACIÓN DEL TERRITORIO

  
 ÁREAS PROTEGIDAS DE LA ISLA DE TENERIFE

ESCALA: 1:5.000  
 Fecha: 24-11-2003