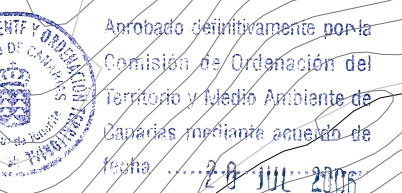


TÉRMINO MUNICIPAL DE SANTA CRUZ DE TENERIFE

TÉRMINO MUNICIPAL DE LA LAGUNA

AR.3 TABORNO

AR.2 LAS CARBONERAS



GOBIERNO DE CANARIAS
CORREJORA DE MEDIO AMBIENTE Y
ORDENACIÓN TERRITORIAL
Dirección General de Ordenación del Territorio

RESIDENCIAL	
[Red]	RESIDENCIAL
[Red]	RESIDENCIAL TURÍSTICO
TURÍSTICO	
[Yellow]	TURÍSTICO
TERCARIO	
[Blue]	TERCARIO
OTROS	
[Orange]	INDUSTRIAL / ALMACÉN

DOTACIONES Y EQUIPAMIENTOS	
[Green]	DEPORTE
[Purple]	DEPORTE
[Pink]	CULTURAL RECREATIVO
[Purple]	RECREO
[Purple]	SOCIAL-RECREATIVO
[Purple]	ADMINISTRACIÓN PÚBLICA
[Purple]	DEFENSA Y SEGURIDAD
[Purple]	CEMENTERIO
[Purple]	OTROS

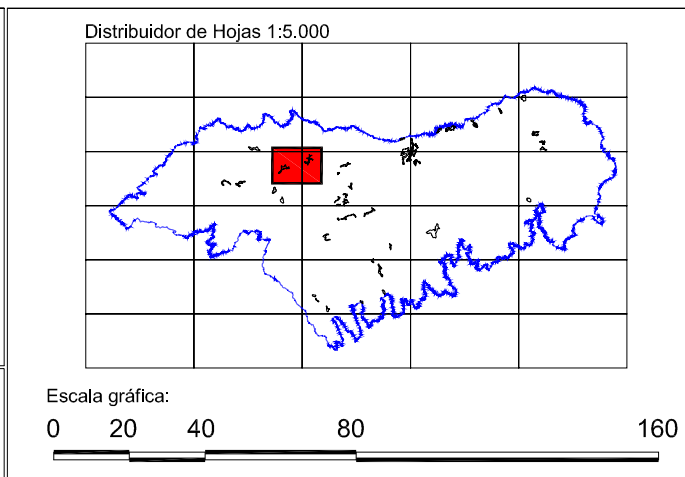
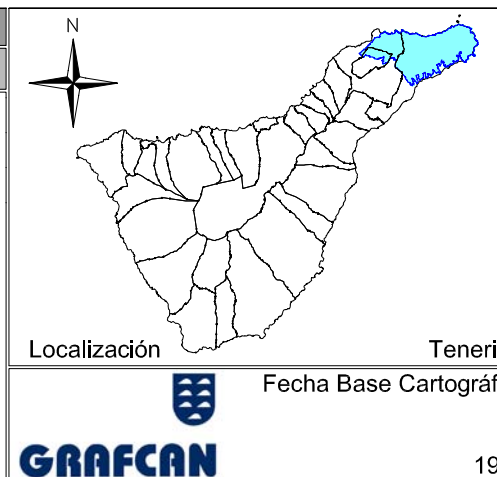
INFRAESTRUCTURAS	
[Green]	HERIZALCADO
[Green]	ASEGURAMIENTO
[Green]	ENERGÍA
[Green]	TELECOMUNICACIONES
[Green]	ESTACION DE SERVICIO
[Green]	ESTACION DE TRANSPORTES
[Green]	PLANTAMIENTO DE FERROVIARIO
[Green]	PUENTE
[Green]	OTROS
[Green]	PRIVADO

ESPACIOS LIBRES	
VINCLADOS A LA EDIFICACIÓN	
[Green]	RUJANA COBERTA...
[Green]	JARDINES Y PATIOS PRIVADOS
NO VINCLADOS A LA EDIFICACIÓN	
[Green]	TERRENO CULTIVADO
[Green]	DEPOSITO ESTANQUE BALNE...
[Green]	INVERNADERO
[Green]	AGROPECUARIO
DE USO PÚBLICO	
[Green]	PLAYA

RED VIARIA	
[Red]	AMBITO PLAN RECTOR ANAGA
[Red]	ZONA DE USO ESPECIAL / PÁLAGA VIENTE
[Red]	LÍMITE MUNICIPIO
[Red]	DESBARRIADO DE ASENTAMIENTOS
[Red]	DESBARRIADO DE ASENTAMIENTOS
[Red]	DESBARRIADO DE ASENTAMIENTOS MODIFICACION PUNTA DEL PALILLO
[Red]	LÍMITE SUELO PRIVADO
[Red]	OTROS

CENSO DE EDIFICACIONES 31/03/2017	
[Red]	EDIFICACIONES NO ADMITIDAS POR LICENCIA

COSTAS	
[Red]	DOMINIO PÚBLICO
[Red]	FRONTERA DEL MAR
[Red]	SERVIDUMBRE DE PROTECCIÓN
[Red]	LÍMITE AUTOPROTECCIÓN PRIVADA
[Red]	LÍMITE AUTOPROTECCIÓN PÚBLICA
[Red]	CUMPLIMIENTO LEY DE COSTAS
[Red]	LOS OTROS EN SERVIDUMBRE DE PROTECCIÓN ESTARÁN A LO DESCRITO EN LOS ARTÍCULOS 117 Y 118
[Red]	ZONA DE INFLUENCIA SUELO
[Red]	RESTRICCIONES Y CONSTRUCCIONES EXISTENTES EN DOMINIO PÚBLICO
[Red]	SERVIDUMBRE DE PROTECCIÓN RESOLUCIÓN ESTABLECIDA EN LA PROPOSICIÓN
[Red]	RESTRICCIONES Y CONSTRUCCIONES EXISTENTES EN DOMINIO PÚBLICO
[Red]	LOS OTROS EN SERVIDUMBRE DE PROTECCIÓN ESTARÁN A LO DESCRITO EN LA LEY DE COSTAS PREVIO OTORGAMIENTO



REVISIÓN PARCIAL DEL PLAN RECTOR DE USO Y GESTIÓN DEL PARQUE RURAL DE ANAGA
DOCUMENTO DE APROBACIÓN DEFINITIVA

PRUG DE ANAGA
ESCALA 1:2.000
NOVIEMBRE 2002

PLANO DE INFORMACIÓN
DELIMITACIÓN DE ASENTAMIENTOS Y Z.U.E. s/ PLANEAMIENTO VIGENTE Y s/ REVISIÓN PARCIAL DEL P.R.U.G. AR. 2 LAS CARBONERAS, AR. 3 TABORNO

ARQUITECTOS CARO & MARÍN ASOCIADOS