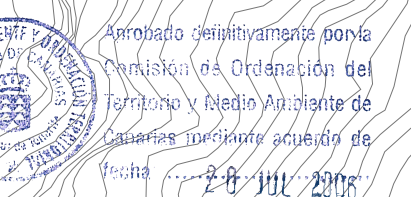


Lomo de los Berros

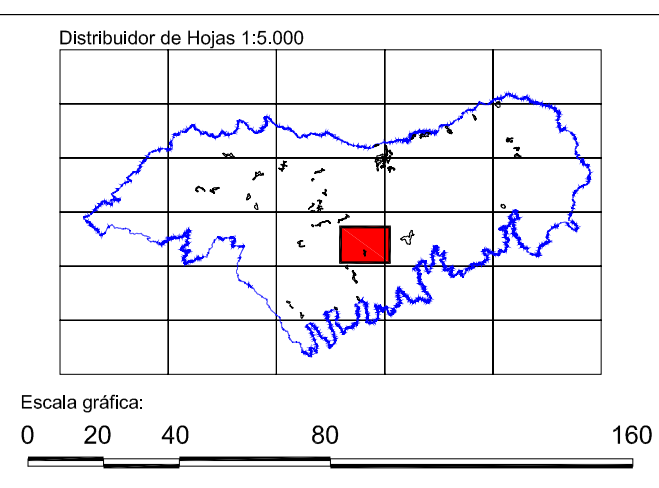
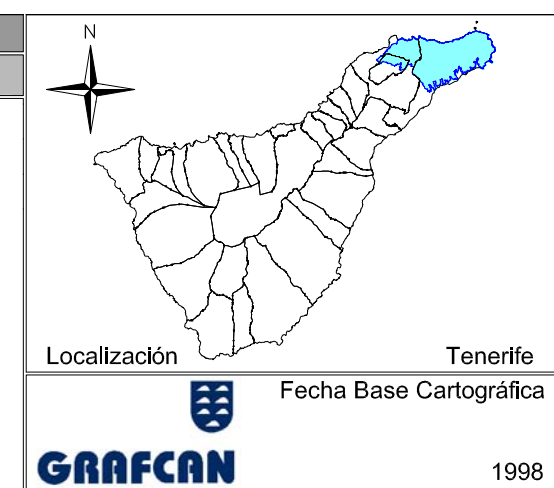
AR. 19
VALLE
BROOQUE

Mancha de los Cardos



Red Canaria de Espacios Naturales Protegidos

RESIDENCIAL	DOTACIONES Y EQUIPAMENTOS	INFRAESTRUCTURAS	ESPACIOS LIBRES	RED VIARIA	COSTAS
RESIDENCIAL	COSETE	MOLOGIA	DE USO PRIVADO	AMBITO PLAN RECTOR ANAGA	DOMINIO PUBLICO
RESIDENCIAL TURISMO	MUSEO	INVERSIÓN	NO VINCULADOS A LA EDIFICACIÓN	ZONA DE USO ESPECIAL Y PLAGUAJENTE	RED DEL MAR
TURISTICO	DEPORTIVO	ENERGIA	VINCULADOS A LA EDIFICACIÓN	LINEA MARITIMO	SUBSUELOS DE PROTECCIÓN
TURISTICO	CULTURAL RECREATIVO	TELECOMUNICACIONES	TERRENO CULTIVADO	LINEA MARITIMO	SUBSUELOS DE PROTECCIÓN
TERCIARIO	RECREATIVO	ESTACION DE SERVICIO	CULTIVO ABANDONADO	LINEA MARITIMO	SUBSUELOS DE PROTECCIÓN
TERCIARIO	ESCALA METEOROL.	ESTACION DE TRANSMISIONES	DEPORTE ESTANQUE BALD...	LINEA MARITIMO	SUBSUELOS DE PROTECCIÓN
OTROS	ADMINISTRACION PUBLICA	PLANTAMIENTO DE REDES	INDUSTRIAL	LINEA MARITIMO	SUBSUELOS DE PROTECCIÓN
OTROS	DEFENSA Y SEGURIDAD	PORTADA	AGRICOLA	LINEA MARITIMO	SUBSUELOS DE PROTECCIÓN
INDUSTRIAL / ALMACEN	OTROS	OTROS	AGRICOLA	LINEA MARITIMO	SUBSUELOS DE PROTECCIÓN
				OTROS	SUBSUELOS DE PROTECCIÓN



REVISIÓN PARCIAL DEL PLAN RECTOR DE USO Y GESTIÓN DEL PARQUE RURAL DE ANAGA
DOCUMENTO DE APROBACIÓN DEFINITIVA

PLANO DE INFORMACIÓN
DELIMITACIÓN DE ASENTAMIENTOS Y Z.U.E. SI PLANEAMIENTO VIGENTE Y SI REVISIÓN PARCIAL DEL P.R.U.G. AR. 19 VALLE BROOQUE

ARQUITECTOS CARO & MARÉS ASOCIADOS

PRUG DE ANAGA
ESCALA 1:2.000
4.10
NOVIEMBRE 2006