

















 Aprobado definitivamente por la
 Comisión de Ordenación del
 Territorio y Medio Ambiente de
 Canarias mediante acuerdo de
 NDA
 fecha: 2 JUN. 2004

-  Limite de la Reserva Natural Integral
-  Término municipal
-  Curvas de nivel
-  Cauces estacionales
-  Estanques, depósitos...
-  Canales, acequias...
-  Edificaciones
-  Infraestructura urbana
-  Tipologías constructivas
-  Líneas eléctricas
-  Línea de costa

HIDROLOGÍA

-  Bajante
-  Canal abasto
-  Galería
-  Cauces

GALERÍAS

-  Convencional
-  Naciente
-  Pozo
-  Socavón



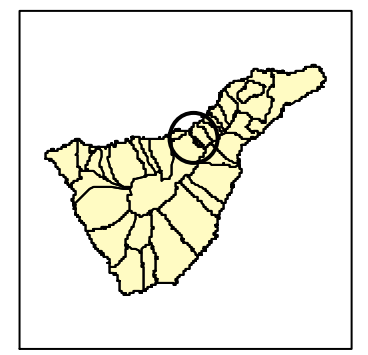
**RESERVA NATURAL INTEGRAL
DE PINOLERIS**

PLAN DIRECTOR


ABRIL 2003

HIDROLOGÍA

Escala 1:10.000




 Red Canaria de Espacios
 Naturales Protegidos


 GOBIERNO DE CANARIAS
 CONSEJERÍA DE MEDIO AMBIENTE Y ORDENACIÓN TERRITORIAL
 VICECONSEJERÍA DE ORDENACIÓN TERRITORIAL
 DIRECCIÓN GENERAL DE ORDENACIÓN DEL TERRITORIO