
















 Aprobado definitivamente por la Comisión de Ordenación del Territorio y Medio Ambiente de Canarias mediante acuerdo de fecha: 2 JUN. 2004

-  Límite de la Reserva
-  Término municipal
-  Curvas de nivel
-  Cauces estacionales
-  Estanques, depósitos...
-  Canales, acequias...
-  Edificaciones
-  Infraestructura urbana
-  Tipologías constructivas
-  Líneas eléctricas
-  Línea de costa

PLANEAMIENTO URBANÍSTICO

-  Suelo Rústico de Protección del Paisaje
-  Suelo Rústico de Repoblación Forestal
-  Suelo Rústico Forestal

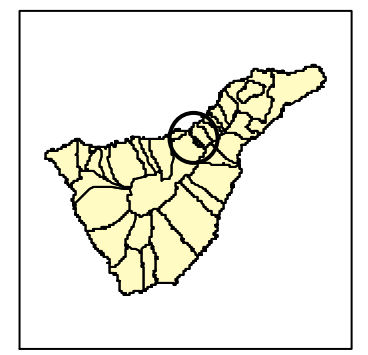


RESERVA NATURAL INTEGRAL DE PINOLERIS


PLAN DIRECTOR
ABRIL 2003

PLANEAMIENTO URBANÍSTICO

Escala 1:10.000




 Red Canaria de Espacios Naturales Protegidos


 GOBIERNO DE CANARIAS
 CONSEJERÍA DE MEDIO AMBIENTE Y ORDENACIÓN TERRITORIAL
 VICECONSEJERÍA DE ORDENACIÓN TERRITORIAL
 DIRECCIÓN GENERAL DE ORDENACIÓN DEL TERRITORIO