















 Aprobado definitivamente por la
 Comisión de Ordenación del
 Territorio y Medio Ambiente de
 Canarias mediante acuerdo de
 fecha... 2 JUN. 2004...

- El Jefe de Servicio Administrativo Provincial
- LEGENDA**
-  Límite de la Reserva
 -  Límite municipal
 -  Curvas de nivel
 -  Cauces estacionales
 -  Estanques, depósitos...
 -  Canales, acequias...
 -  Edificaciones
 -  Infraestructura urbana
 -  Tipologías constructivas
 -  Líneas eléctricas
 -  Línea de costa

SENDEROS

-  Sendero del Canal de Agumansa-Santa Cruz
-  Sendero del Canal Unión Victoria-Los Realejos



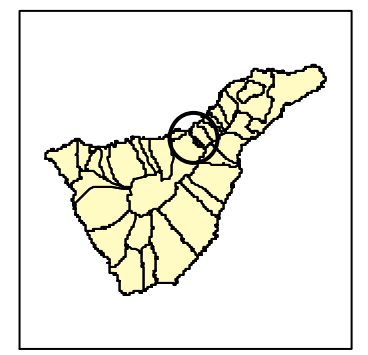
RESERVA NATURAL INTEGRAL DE PINOLERIS

PLAN DIRECTOR


ABRIL 2003

SENDEROS

Escala 1:10.000




 Red Canaria de Espacios
 Naturales Protegidos


 GOBIERNO DE CANARIAS
 CONSEJERÍA DE MEDIO AMBIENTE Y ORDENACIÓN TERRITORIAL
 VICECONSEJERÍA DE ORDENACIÓN TERRITORIAL
 DIRECCIÓN GENERAL DE ORDENACIÓN DEL TERRITORIO