













 Aprobado definitivamente por la
 Comisión de Ordenación del
 Territorio y Medio Ambiente de
 Canarias mediante acuerdo de
 fecha: 2 JUN. 2004.....

- El Jefe de Servicio
 Administrativo Occidental
 Juan José Díaz
-  Límite de la Reserva
 -  Límite municipal
 -  Curvas de nivel
 -  Cauces estacionales
 -  Estanques, depósitos...
 -  Canales, acequias...
 -  Edificaciones
 -  Infraestructura urbana
 -  Tipologías constructivas
 -  Líneas eléctricas
 -  Línea de costa

USOS DEL SUELO

-  Montes
-  Erial
-  Papa
-  Sin Cultivo
-  Urbano o Viales



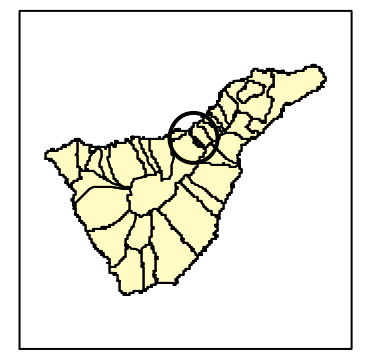
**RESERVA NATURAL INTEGRAL
DE PINOLERIS**

PLAN DIRECTOR


ABRIL 2003

USOS DEL SUELO

Escala 1:10.000




 Red Canaria de Espacios
 Naturales Protegidos


 GOBIERNO DE CANARIAS
 CONSEJERÍA DE MEDIO AMBIENTE Y ORDENACIÓN TERRITORIAL
 VICECONSEJERÍA DE ORDENACIÓN TERRITORIAL
 DIRECCIÓN GENERAL DE ORDENACIÓN DEL TERRITORIO