















 Aprobado definitivamente por la  
 Comisión de Ordenación del  
 Territorio y Medio Ambiente de  
 Canarias mediante acuerdo de  
 fecha ..... 2 JUN. 2004.....

- El Jefe de Servicio Administrativo Provincial
-  Límite de la Reserva
  -  Límite municipal
  -  Curvas de nivel
  -  Cauces estacionales
  -  Estanques, depósitos...
  -  Canales, acequias...
  -  Edificaciones
  -  Infraestructura urbana
  -  Tipologías constructivas
  -  Líneas eléctricas
  -  Línea de costa

**ZONIFICACIÓN DEL PLAN INSULAR DE ORDENACIÓN**

-  Forestal Arbolado
-  Potencial Forestal

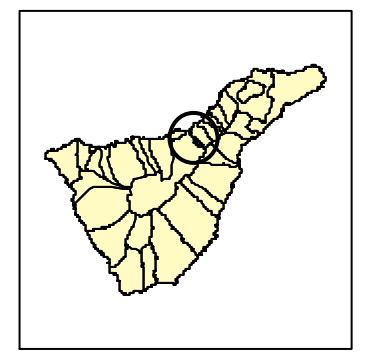


**RESERVA NATURAL INTEGRAL DE PINOLERIS**


PLAN DIRECTOR  
 ABRIL 2003

**ZONIFICACIÓN DEL PLAN INSULAR DE ORDENACIÓN**

Escala 1:10.000



  
 Red Canaria de Espacios Naturales Protegidos


 GOBIERNO DE CANARIAS  
 CONSEJERÍA DE MEDIO AMBIENTE Y ORDENACIÓN TERRITORIAL  
 VICECONSEJERÍA DE ORDENACIÓN TERRITORIAL  
 DIRECCIÓN GENERAL DE ORDENACIÓN DEL TERRITORIO