







**ÁREAS DE REGULACIÓN HOMOGÉNEA**



**Protección Ambiental 1**

-  Montañas
-  Barrancos
-  Laderas
-  Malpaisés y Llanos




**Protección Ambiental 2**

-  Bosques Consolidados
-  Bosques Potenciales




**Protección Ambiental 3**

-  Costeras
-  Marinas







**Protección Económica**

-  Protección Económica 1
-  Protección Económica 2
-  Protección Económica 3




**Protección Territorial**

-  Áreas de Interés Estratégico
-  Áreas urbanas
-  Áreas de Expansión Urbana

**ELEMENTOS DE CARTOGRAFÍA**

-  Red viaria
-  Vial urbano
-  Edificación
-  Cauce Barranco
-  Embalse, estanque, ...
-  Curva de nivel (100 mts)

**LEYENDA DE SERVIDUMBRES AERONÁUTICAS**

-  **150** COTA DE LAS SERVIDUMBRES AERONÁUTICAS
-  VULNERACIÓN POR EL TERRENO DE LAS SERVIDUMBRES AERONÁUTICAS
-  ZONAS DE SEGURIDAD DE LAS INSTALACIONES RADIOELÉCTRICAS

Denominación:

AEROPUERTO DE TENERIFE NORTE  
**SERVIDUMBRES AERONÁUTICAS**  
**SERVIDUMBRES DE AERÓDROMO**  
**E INSTALACIONES RADIOELÉCTRICAS PROPUESTAS**

PLAN INSULAR DE ORDENACIÓN DE TENERIFE. ESTUDIO DE BASE: AEROPUERTOS

Fecha: FEBRERO, 2010

Escala: 1 : 30.000