

PLAN TERRITORIAL ESPECIAL DE ORDENACIÓN PARA LA PREVENCIÓN DE RIESGOS






APROBACIÓN DEFINITIVA

CARTOGRAFÍA DE INFORMACIÓN GENERAL **Plano 1.7**

AEROPUERTO DE TENERIFE SUR
Zona de Servicio Aeroportuaria
Servidumbres Aeronáuticas

Servidumbres de Operación de las Aeronaves Real Decreto 2061/2004

Legenda

- 150** Cota de las Servidumbres Aeronáuticas
 -  Servidumbres de Operación de Aeronaves
 -  Servidumbres de Aeródromo
 -  Contorno Exterior
 -  Zona de Servicio Aeroportuaria
 -  Carreteras principales
 -  Límite Municipal
- PLAN DIRECTOR aprobado por Orden del Ministerio de Fomento de 14 de 2002 (BOE nº 71 de 23 de marzo) ORDEN FOM/550/2004, de 27 de febrero, por la que se complementan las previsiones del Plan Director del Aeropuerto de Tenerife Sur en cuanto a la ampliación del campo de vuelos.

Referencias Geográficas

Sistema de Referencia ITRF93
Elipsoide WGS84
Semieje mayor $a = 6.378.137$
Aplanamiento $f = 298,257223563$
Red Geodésica REGCAN95
Sistema cartográfico de representación:
UTM Huso 28 N

Ámbito Geográfico

X min: 329.798,2 X max: 354.971,5
Y min: 3.094.049,7 Y max: 3.114.559,2

Escala (DIN A3) 1:75.000

0 0,375,75 1,5 2,25 3 Km

