






**Susceptibilidad frente a Riesgo de Incendios**

Modelo de Ordenación




**Zonas de Regulación de la Susceptibilidad (ZRS)**

-  Muy Alta
-  Alta
-  Moderada
-  Baja
-  Muy Baja




**Equipamientos relevantes para la Protección Civil**

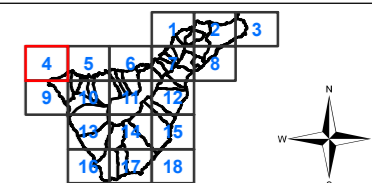
- |   |   |
|---|---|
| <p><b>PLATAFORMAS LOGÍSTICAS</b></p> <ul style="list-style-type: none"> <li> Puertos</li> <li> Aeropuertos</li> </ul>  | <p><b>PLATAFORMAS DE EVACUACIÓN</b></p> <ul style="list-style-type: none"> <li> Puertos</li> <li> Aeropuertos</li> </ul>   |
| <p><b>CENTROS DE COORDINACIÓN</b></p> <ul style="list-style-type: none"> <li> Central 061 Policía Nacional</li> <li> Central CECOES 112</li> <li> Central COS Guardia Civil</li> <li> Central CECOP Subdelegación de Gobierno</li> <li> Central CECOPIN Cabildo de Tenerife</li> </ul> | <p><b>EQUIPAMIENTOS DE INTERVENCIÓN DE EMERGENCIAS</b></p> <ul style="list-style-type: none"> <li> Parques de Bomberos Profesionales</li> <li> Bases de Extinción de Incendios Forestales</li> <li> Base Estratégica de Salvamento Marítimo</li> <li> Base del Servicio de Helicópteros del GIE</li> <li> Base de la Unidad Militar de Emergencia (UME)</li> </ul> |
| <p><b>EQUIPAMIENTOS SANITARIOS</b></p> <ul style="list-style-type: none"> <li> Hospitales Públicos</li> </ul>  |   |

**Infraestructuras Viarias**

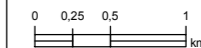
-  Corredores Insulares
-  Vías Comarcales
-  Vías Locales Complementarias

**Símbolos Convencionales**

-  Limite Municipal
-  Curvas de nivel cada 100 m
-  Construcciones



Escala (DIN A3) 1:50.000



**Referencias Geográficas**

Sistema de Referencia ITRF03  
 Elipsoide WGS84  
 Red Geodésica REGCAN95  
 Sistema cartográfico de representación:  
 UTM Huso 28 N

