

Susceptibilidad frente a Riesgo de Incendios

Modelo de Ordenación

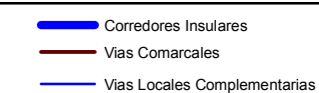
Zonas de Regulación de la Susceptibilidad (ZRS)



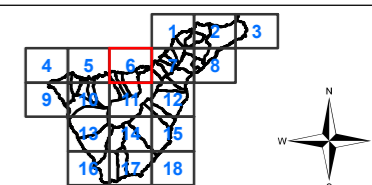
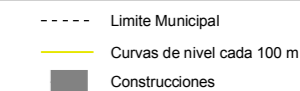
Equipamientos relevantes para la Protección Civil

<b>PLATAFORMAS LOGÍSTICAS</b>	<b>PLATAFORMAS DE EVACUACIÓN</b>
Puertos	Puertos
Aeropuertos	Aeropuertos
<b>CENTROS DE COORDINACIÓN</b>	<b>EQUIPAMIENTOS DE INTERVENCIÓN DE EMERGENCIAS</b>
061 Central 061 Policía Nacional	Parques de Bomberos Profesionales
112 Central ECOES 112	Bases de Extinción de Incendios Forestales
COS Central COS Guardia Civil	Base Estratégica de Salvamento Marítimo
CECOP Central CECOP Subdelegación de Gobierno	Base del Servicio de Helicópteros del GIE
CECOPIN Central CECOPIN Cabildo de Tenerife	Base de la Unidad Militar de Emergencia (UME)
<b>EQUIPAMIENTOS SANITARIOS</b>	
Hospitales Públicos	

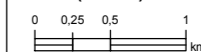
Infraestructuras Viarias



Símbolos Convencionales



Escala (DIN A3) 1:50.000



Referencias Geográficas  
 Sistema de Referencia ITRF03  
 Elipsoide WGS84  
 Red Geodésica REGCAN95  
 Sistema cartográfico de representación:  
 UTM Huso 28 N