




**Susceptibilidad frente a  
Riesgo de Incendios**

Modelo de Ordenación

**Zonas de Regulación de la  
Susceptibilidad (ZRS)**

- Muy Alta
- Alta
- Moderada
- Baja
- Muy Baja

**Equipamientos relevantes para la  
Protección Civil**

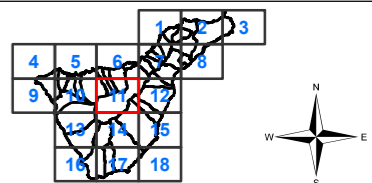
- |  |  |
|--|--|
| <p><b>PLATAFORMAS LOGÍSTICAS</b></p> <ul style="list-style-type: none"> <li> Puertos</li> <li> Aeropuertos</li> </ul> <p><b>CENTROS DE COORDINACIÓN</b></p> <ul style="list-style-type: none"> <li> 061 Central 061 Policía Nacional</li> <li> 112 Central CECOES 112</li> <li> COS Central COS Guardia Civil</li> <li> CECOP Central CECOP Subdelegación de Gobierno</li> <li> CECOPIN Central CECOPIN Cabildo de Tenerife</li> </ul> <p><b>EQUIPAMIENTOS SANITARIOS</b></p> <ul style="list-style-type: none"> <li> Hospitales Públicos</li> </ul> | <p><b>PLATAFORMAS DE EVACUACIÓN</b></p> <ul style="list-style-type: none"> <li> Puertos</li> <li> Aeropuertos</li> </ul> <p><b>EQUIPAMIENTOS DE INTERVENCIÓN DE EMERGENCIAS</b></p> <ul style="list-style-type: none"> <li> Parques de Bomberos Profesionales</li> <li> Bases de Extinción de Incendios Forestales</li> <li> Base Estratégica de Salvamento Marítimo</li> <li> Base del Servicio de Helicópteros del GIE</li> <li> Base de la Unidad Militar de Emergencia (UME)</li> </ul> |
|--|--|

**Infraestructuras Viarias**

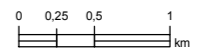
- Corredores Insulares
- Vías Comarcales
- Vías Locales Complementarias

**Símbolos Convencionales**

- Limite Municipal
- Curvas de nivel cada 100 m
- Construcciones



Escala (DIN A3) 1:50.000



**Referencias Geográficas**

Sistema de Referencia ITRF03  
Elipsoide WGS84  
Red Geodésica REGCAN95  
Sistema cartográfico de representación:  
UTM Huso 28 N