




**Zonas de Regulación de la
Susceptibilidad (ZRS)**

-  Muy Alta
-  Alta
-  Moderada
-  Baja
-  Muy Baja




**Equipamientos relevantes para la
Protección Civil**

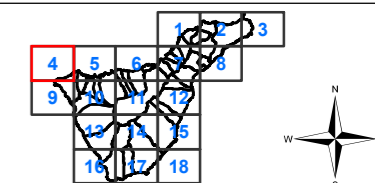
- | | |
|---|---|
| PLATAFORMAS LOGÍSTICAS | PLATAFORMAS DE EVACUACIÓN |
|  Puertos |  Puertos |
|  Aeropuertos |  Aeropuertos |
| CENTROS DE COORDINACIÓN | EQUIPAMIENTOS DE INTERVENCIÓN DE EMERGENCIAS |
|  Central 061 Policía Nacional |  Parques de Bomberos Profesionales |
|  Central CECOES 112 |  Bases de Extinción de Incendios Forestales |
|  Central COS Guardia Civil |  Base Estratégica de Salvamento Marítimo |
|  Central CECOP Subdelegación de Gobierno |  Base del Servicio de Helicópteros del GIE |
|  Central CECOPIN Cabildo de Tenerife |  Base de la Unidad Militar de Emergencia (UME) |
| EQUIPAMIENTOS SANITARIOS | |
|  Hospitales Públicos | |

Infraestructuras Viarias

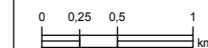
-  Corredores Insulares
-  Vías Comarcales
-  Vías Locales Complementarias

Símbolos Convencionales

-  Limite Municipal
-  Curvas de nivel cada 100 m
-  Construcciones



Escala (DIN A3) 1:50.000



Referencias Geográficas
Sistema de Referencia ITRF03
Elipsoide WGS84
Red Geodésica REGCAN95
Sistema cartográfico de representación:
UTM Huso 28 N

