

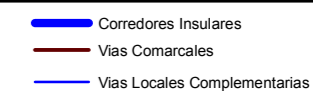
Zonas de Regulación de la Susceptibilidad (ZRS)



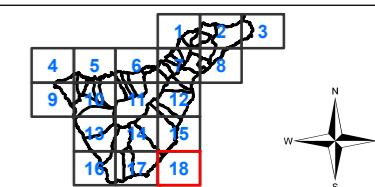
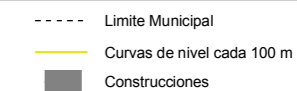
Equipamientos relevantes para la Protección Civil

<p>PLATAFORMAS LOGÍSTICAS</p> <ul style="list-style-type: none"> Puertos Aeropuertos 	<p>PLATAFORMAS DE EVACUACIÓN</p> <ul style="list-style-type: none"> Puertos Aeropuertos
<p>CENTROS DE COORDINACIÓN</p> <ul style="list-style-type: none"> Central 061 Policía Nacional Central CECOES 112 Central COS Guardia Civil Central CECOP Subdelegación de Gobierno Central CECOPIN Cabildo de Tenerife 	<p>EQUIPAMIENTOS DE INTERVENCIÓN DE EMERGENCIAS</p> <ul style="list-style-type: none"> Parques de Bomberos Profesionales Bases de Extinción de Incendios Forestales Base Estratégica de Salvamento Marítimo Base del Servicio de Helicópteros del GIE Base de la Unidad Militar de Emergencia (UME)
<p>EQUIPAMIENTOS SANITARIOS</p> <ul style="list-style-type: none"> Hospitales Públicos 	


Infraestructuras Viarias



Símbolos Convencionales



Escala (DIN A3) 1:50.000



Referencias Geográficas

Sistema de Referencia ITRF03
Elipsoide WGS84
Red Geodésica REGCAN95
Sistema cartográfico de representación:
UTM Huso 28 N