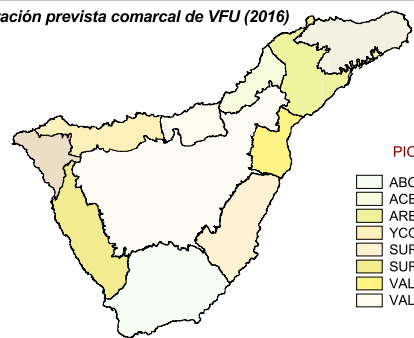


**Generación prevista comarcal de VFU (2016)**





PIOT. Comarcas	t/año
ABONA	7.465
ACENTEJO	2.056
AREA METROPOLITANA	12.420
YCODEN-DAUTE-ISLA BAJA	1.629
SUROESTE	621
SURESTE	4.503
VALLE DE GÚIMAR	1.343
VALLE DE LA OROTAVA	4.296
<b>Total</b>	<b>34.322</b>

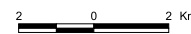
- Ámbitos**
- Ámbito 1: Complejo Ambiental de Tenerife y entorno
  - Ámbito 19: Las Charquetas
  - Ámbito 24: Montaña Birmágen
  - Ámbito 26: Barrancos de Güimar
  - Ámbito 28: La Estrella - Luceña
  - Ámbito 29: Malpaso - Arona
  - Ámbito 30: Polígono industrial Las Almenas

**Modelo propuesto de gestión de vehículos fuera de uso**

**PIOTEOR TENERIFE**

Estado de las infraestructuras  Existente

 Ámbitos  
 CAT. Centro autorizado de tratamiento



**PIOT. Comarcas**  
 Abona  
 Acentejo  
 Anaga  
 Área Metropolitana  
 Ycoden-Daute-Isla Baja  
 Macizo Central  
 Sureste  
 Suroeste  
 Teno  
 Valle de Güimar  
 Valle de la Orotava